

Ежедневный отчет № 106/2021

от 10 мая 2021 года¹

Краткое изложение

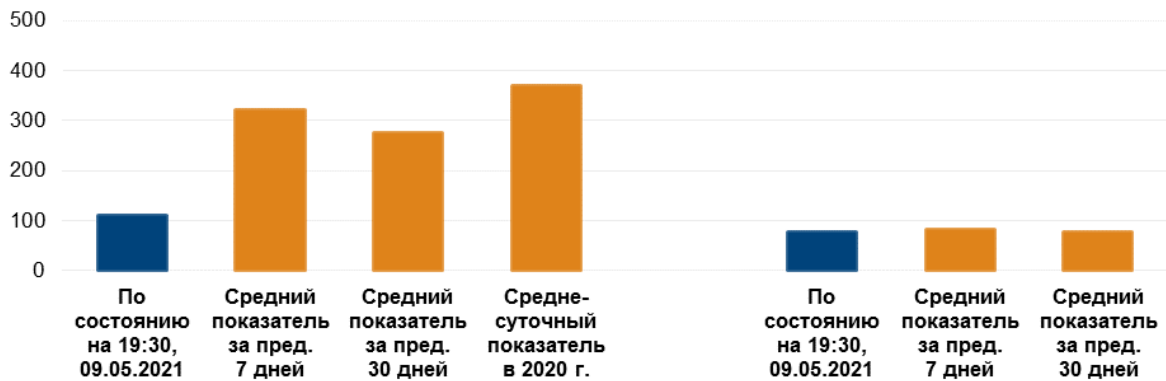
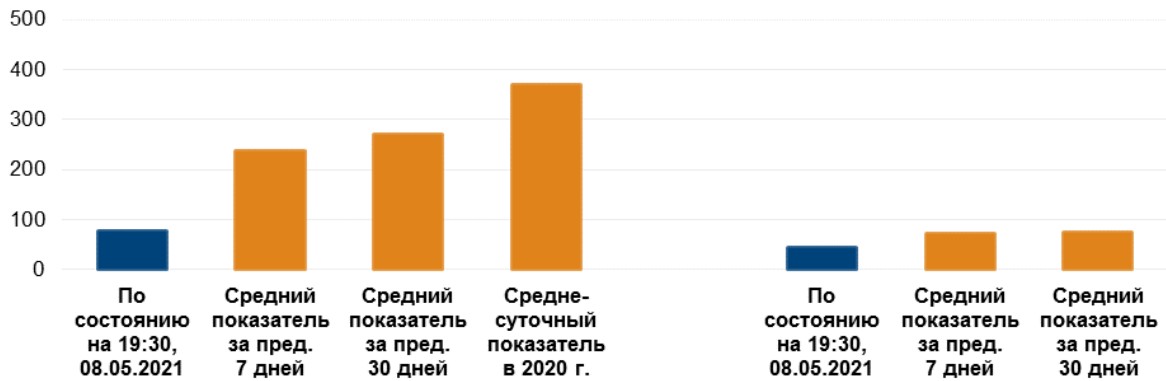
- В период с вечера 7 по вечер 9 мая в Донецкой области СММ зарегистрировала 163 нарушения режима прекращения огня, включая 105 взрывов. За предыдущий отчетный период в этой области зафиксировано 663 нарушения.
- В период с вечера 7 по вечер 9 мая в Луганской области Миссия зарегистрировала 23 нарушения режима прекращения огня, включая 15 взрывов. За предыдущий отчетный период в этой области зафиксировано 144 нарушения.
- Наблюдатели уточняли сообщения о ранении мужчины 16 апреля на металлургическом комбинате «Азовсталь» в Мариуполе и гибели мужчины 4 мая на кладбище в Верхнеторецком от взрывов неизвестных предметов.
- СММ зафиксировала свежие повреждения насосной станции в Киевском районе Донецка, действующей школы в микрорайоне Трудовские Донецка и жилого здания в Золотом-5 (Михайловке) Луганской области.
- Миссия продолжала осуществлять мониторинг на участках разведения сил и средств в районах Станицы Луганской, Золотого и Петровского. при этом зафиксировав нарушения режима прекращения огня в пределах участка разведения в районе Петровского.
- СММ способствовала установлению локального режима прекращения огня и осуществляла мониторинг его соблюдения для обеспечения функционирования жизненно важных объектов гражданской инфраструктуры.
- Наблюдатели видели «военный парад» в неподконтрольном правительству Донецке, в котором было задействовано вооружение в нарушение линий отвода.
- Миссия продолжала наблюдать за ситуацией с гражданским населением, в частности на 3 КПВВ, а также на соответствующих блокпостах вооруженных формирований в Луганской области.
- Команды СММ наблюдали за мероприятиями по случаю Дня победы и Дня памяти и примирения в разных городах Украины.
- Миссия продолжала следить за ситуацией с безопасностью на юго-востоке Херсонской области.
- Свободу передвижения СММ по-прежнему ограничивали, в частности в неподконтрольном правительству пункте пропуска на границе возле Извариного Луганской области. БПЛА СММ снова неоднократно подвергались воздействию помех сигналу GPS*.

¹ На основании информации, поступившей от мониторинговых команд по состоянию на 19:30 9 мая 2021 года (по восточноевропейскому летнему времени).

Нарушения режима прекращения огня²

К-во зафиксированных нарушений режима прекращения огня³

К-во зафиксированных взрывов⁴

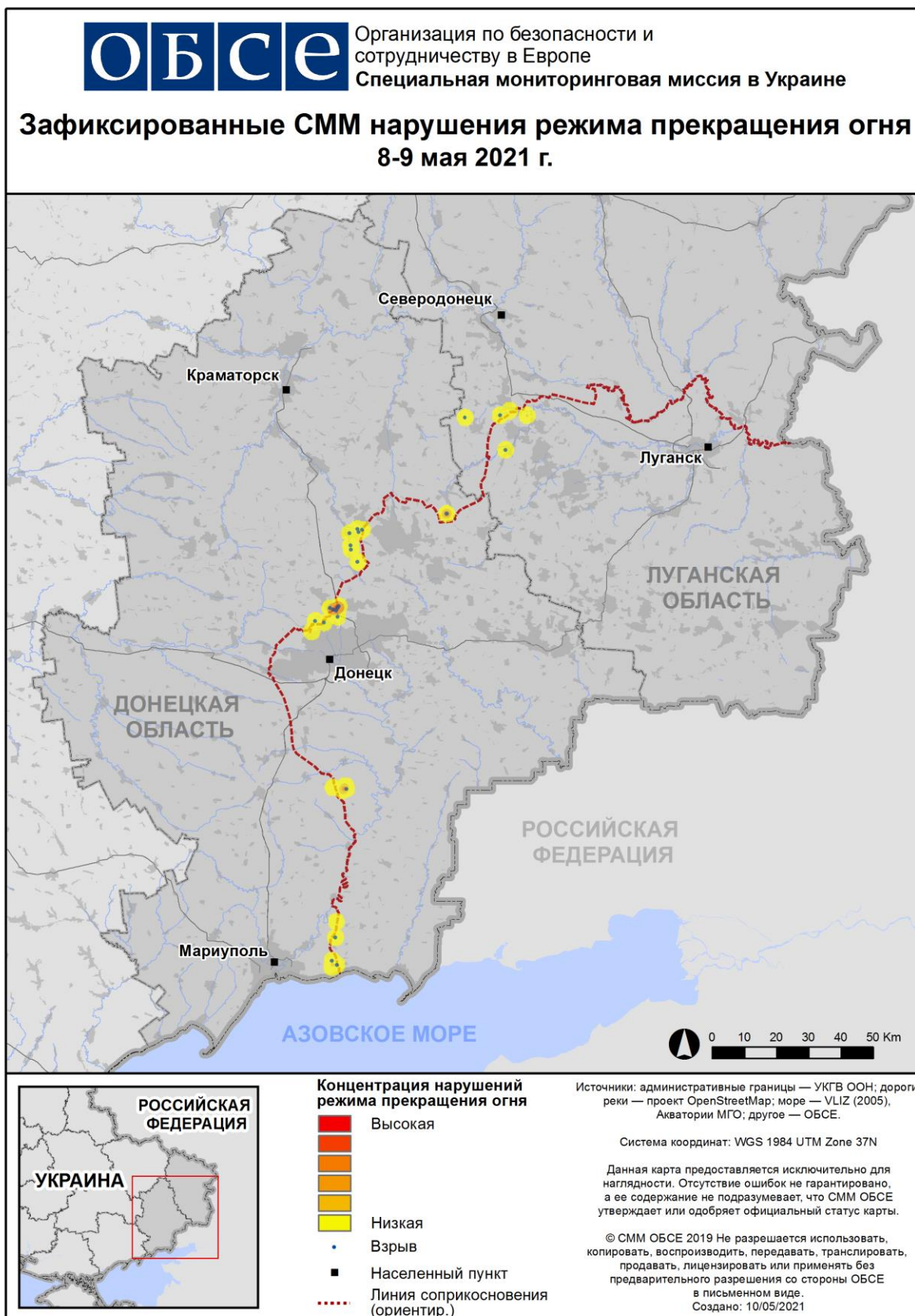


² Более подробная информация обо всех случаях нарушения режима прекращения огня, а также карты Донецкой и Луганской областей, где отмечены все упомянутые в отчете места, представлены в приложении. В течение отчетного периода камера СММ в Петровском не функционировала.

³ В том числе взрывы.

⁴ В том числе вследствие огня из вооружения неустановленного типа.

Карта с зафиксированными нарушениями режима прекращения огня



В период с вечера 7 по вечер 9 мая в Донецкой области СММ зарегистрировала 163 нарушения режима прекращения огня, включая 105 взрывов (10 разрывов боеприпасов и 95 взрывов неопределенного происхождения). Большинство нарушений режима прекращения огня произошли в ночь с 8 на 9 мая в южном направлении от Донецкой фильтровальной станции (ДФС; 15 км к северу от Донецка) (см. ниже). За [предыдущий отчетный период](#) зафиксировано 663 нарушения режима прекращения огня.

В период с вечера 7 по вечер 9 мая в Луганской области Миссия зарегистрировала 23 нарушения режима прекращения огня, включая 15 взрывов неопределенного происхождения. Большинство нарушений режима прекращения огня произошли днем 8 мая к востоку и западу от участка разведения в районе н. п. Золотое (подконтрольный правительству, 60 км к западу от Луганска) (см. ниже), а также к западу от н. п. Попасная (подконтрольный правительству, 69 км к западу от Луганска) и от н. п. Кадиевка (бывш. Стаханов; неподконтрольный правительству, 50 км к западу от Луганска). За [предыдущий отчетный период](#) зафиксировано 144 нарушения режима прекращения огня.

После заседания Трехсторонней контактной группы 22 июля 2020 года, на котором была достигнута договоренность о дополнительных мерах по усилению режима прекращения огня, начиная с 00:01 27 июля 2020 года и до конца отчетного периода СММ зафиксировала не менее 25 807 нарушений режима прекращения огня в Донецкой и Луганской областях (в том числе 8 323 взрыва, 3 341 пролетевший неопределенный боеприпас, 208 вспышек дульного пламени, 90 осветительных ракет, как минимум 13 845 очередей и выстрелов).

Гибель мужчины и ранение еще одного человека из-за взрывов неизвестных предметов на кладбище в Верхнеторецком и на металлургическом комбинате «Азовсталь» в Мариуполе Донецкой области

Наблюдатели уточняли информацию о случае гибели 70-летнего мужчины вследствие взрыва неизвестного предмета 4 мая на кладбище, расположенном на западной окраине н. п. Верхнеторецкое (подконтрольный правительству, 23 км к северо-востоку от Донецка).

6 мая 60-летняя женщина рассказала СММ, что 4 мая вместе с женщиной и его супругой (60–69 лет) она была на кладбище в Верхнеторецком. По ее словам, в то время, как мужчина шел по кладбищу отдельно от них, они с его супругой услышали взрыв и затем увидели, что он упал на землю. 7 мая представитель морга в н. п. Константиновка (подконтрольный правительству, 60 км к северу от Донецка) сообщил наблюдателям по телефону, что 4 мая к ним доставили тело мужчины с ранениями, которые напоминали травмы от взрыва, и внутренним кровотечением.

Наблюдатели также уточняли сообщения о 20-летнем мужчине, который получил ранения в результате взрыва неустановленного предмета, произошедшем 16 апреля на металлургическом комбинате «Азовсталь» в н. п. Мариуполь (подконтрольный правительству, 102 км к югу от Донецка).

21 апреля его жена (неустановленного возраста) сообщила команда СММ по телефону, что ее муж работает мастером на комбинате и что 16 апреля в то время, когда он

загружал металлический лом в плавильные печи, произошел взрыв. 29 апреля медицинские сотрудники в больнице № 2 в Мариуполе сообщили наблюдателям, что 16 апреля был госпитализирован работник металлургического комбината «Азовсталь» с ранениями легких, которые по признакам напоминали травмы от взрыва, и что ему ампутировали ногу. 7 мая представитель управления полиции города сообщил СММ, что по факту взрыва, который был предположительно спровоцирован неизвестным предметом, находившемся в металлическом ломе, который загружал раненный 16 апреля на металлическом комбинате «Азовсталь», проводится разбирательство.

Повреждения насосной станции в Киевском районе Донецка, действующей школы в микрорайоне Трудовские Донецка и здания в Золотом-5 (Михайловке) Луганской области

7 и 9 мая наблюдатели уточняли сообщения о повреждениях водонасосной станции в Киевском районе н. п. Донецк (неподконтрольный правительству), действующей школы № 116 в микрорайоне Трудовские Донецка (неподконтрольный правительству) и квартиры в жилом доме в н. п. Золотое-5 (Михайловка; неподконтрольный правительству, 60 км к западу от Луганска).

7 мая на насосной станции, расположенной по адресу: ул. Домостроителей, 2, Киевский район, г. Донецк, команда СММ видела отверстие (диаметром около 1 м) в стене главного корпуса (двухэтажное здание), выходящей на северо-запад. Наблюдатели определили, что это было свежее повреждение, которое возникло от поражения артиллерийским снарядом калибра 122 мм, выпущенного из северо-западного направления. Они также видели четверых человек, которые латали отверстие, и новую кирпичную кладку на свежезалатанном отверстии на юго-западной стене главного корпуса и оценили, что оно образовалось в результате поражения ударной волной от удара в северо-западную стену.

На расстоянии около 50 м к северо-западу команда СММ заметила воронку (диаметром около 1 м) у юго-западной стены другого здания, а также отверстие в стене рядом с воронкой и 10 разбитых окон (с осколками стекла под ними). По их оценке, все эти повреждения были свежими и образовались от поражения артиллерийским снарядом калибра 122 мм, выпущенного из западо-северо-запада.

Примерно в 10 и 30 м к северо-западу наблюдатели зафиксировали еще 2 воронки (диаметром около 80 см и 2 м соответственно): одну на асфальтированной дороге, а вторую в грунте). По их оценке, обе образовались от недавних разрывов артиллерийских снарядов калибра 122 мм. По первой воронке команда СММ определила, что артиллерийский снаряд был выпущен из западо-северо-запада, а по второй воронке направление огня установить не представлялось возможным.

В тот же день на первой этаже 3-этажного жилого дома на улице Войкова з Золотом-5 (Михайловке) наблюдатели видели отверстие (диаметром около 15 см) в окне (двойные оконные рамы) квартиры с северо-северо-восточной стороны. Между двумя оконными рамами они заметили пулю (по оценке, калибра 7,62 мм). Они оценили, что повреждения возникли от недавнего попадания пули. Женщина (в возрасте от 60 до 79 лет), которая, по ее утверждениям, проживает в этой квартире, и четверо соседей (3 женщины и 1 мужчина, разного возраста) сообщили команде СММ, что они слышали стрельбу и обстрел в течение всего дня 6 мая.

9 мая в действующей школе № 116 на ул. Самарской, 1, в микрорайоне Трудовские Донецка, наблюдатели зафиксировали отверстие в окне на первом этаже с юго-западной стороны и еще одно севернее от него. Команда СММ определила, что повреждения были свежими и образовались от попадания пуль (неустановленного калибра). В тот же день сотрудники школы рассказали, что инцидент произошел во второй половине дня 8 мая.

Участки разведения в районах Станицы Луганской, Золотого и Петровского⁵

8–9 мая в пределах **участка разведения в районе н. п. Станица Луганская** (подконтрольный правительству, 16 км к северо-востоку от Луганска) наблюдатели видели членов вооруженных формирований (с нарукавными повязками с надписью «СЦКК») южнее отремонтированного пролета моста у этого населенного пункта (15 км к северо-востоку от Луганска).

8 мая, ведя наблюдение в н. п. Березовское (неподконтрольный правительству, 53 км к северо-западу от Луганска), команда Миссии слышала 3 взрыва неопределенного происхождения на расстоянии от 8 до 10 км к западу, а также 7 выстрелов из стрелкового оружия примерно в 600–700 м к западу (по оценке, все вне **участка разведения в районе н. п. Золотое** (подконтрольный правительству, 60 км к западу от Луганска), но в пределах 5 км от его края).

9 мая, осуществляя мониторинг на южной окраине н. п. Золотое-4 (Родина; подконтрольный правительству, 62 км к западу от Луганска), члены патруля СММ слышали выстрел из стрелкового оружия приблизительно в 500–700 м к западу (по оценке, вне участка разведения, но в пределах 5 км от его края).

8–9 мая, находясь у блокпоста вооруженных формирований южнее участка разведения, наблюдатели видели членов вооруженных формирований (с наружными повязками с надписью «СЦКК»); некоторые из них заходили вглубь участка к месту примерно в 350 м к северу от его южного края, а затем возвращались.

Команда СММ снова видела ранее зафиксированные 8 контейнеров южнее южного края участка разведения, на его краю и непосредственно в его пределах.

7 мая в пределах **участка разведения в районе н. п. Петровское** БПЛА СММ дальнего радиуса действия обнаружил 1 человека на бывшей позиции Вооруженных сил Украины, ориентировочно в 550 м к востоко-северо-востоку от юго-западного угла участка, и еще 2 человек на бывших позициях вооруженных формирований у его юго-восточного угла.

Днем 8 мая, осуществляя мониторинг в двух местах около Петровского, члены патрулей Миссии слышали 1 взрыв, который они оценили как разрыв боеприпаса вооружения неустановленного типа, и 18 выстрелов из стрелкового оружия и крупнокалиберного пулемета (по оценке, все вне участка разведения, но в пределах 5 км от его края). Вечером 8 мая камера СММ, установленная в 2 км к востоку от н. п. Богдановка (подконтрольный правительству, 41 км к юго-западу от Донецка), зафиксировала

⁵ Разведение предусмотрено Рамочным решением Трехсторонней контактной группы о разведении сил и средств от 21 сентября 2016 года.

2 пролетевших неопределенных боеприпаса на расстоянии от 1 до 3 км к юго-востоку (по оценке, в пределах участка разведения).

9 мая, ведя наблюдение в трех местах вблизи данного участка разведения, наблюдатели отметили там спокойную обстановку.

Отвод вооружения

СММ продолжала осуществлять мониторинг отвода вооружения, предусмотренного Меморандумом, а также Комплексом мер и Дополнением к нему.

Миссия зафиксировала вооружение, размещенное в нарушение линий отвода: 6 танков, 11 противотанковых пушек, 40 гаубиц, 12 реактивных систем залпового огня, 3 зенитных ракетных комплекса и 3 противотанковых ракетных комплекса — все в неподконтрольных правительству районах Донецкой и Луганской областей, а именно во время «военного парада» в жилом районе Донецка и на территории аэродрома возле н. п. Переможное (19 км к югу от Луганска).

За линиями отвода, но вне выделенных мест хранения вооружения СММ обнаружила 24 танка, 4 миномета и 10 зенитных ракетных комплексов на территории этого же аэродрома (подробнее см. таблицы ниже).

Признаки военного присутствия и присутствия военного типа в зоне безопасности⁶

Миссия зафиксировала 4 боевые бронированные машины по обе стороны от линии соприкосновения, в том числе в в жилом квартале Донецка (подробнее см. таблицу ниже).

Усилия СММ по содействию техобслуживанию и обеспечению работы жизненно важных объектов гражданской инфраструктуры

8–9 мая Миссия продолжала содействовать обеспечению функционирования ДФС.

«Военный парад» в неподконтрольном правительству Донецке

9 мая в Донецке команда СММ наблюдала за проведением «военного парада», участие в котором принимали около 1 000 членов вооруженных формирований, а также было задействовано вооружение в нарушение линий отвода и техника военного типа (детальнее см. таблицы ниже). Посмотреть на парад пришли по меньшей мере 5 000 человек (разных пола и возраста).

Обстановка на КПВВ и соответствующих блокпостах

8 и 9 мая в Луганской области, по наблюдениям СММ, КПВВ в Станице Луганской и соответствующий блокпост вооруженных формирований южнее моста у Станицы Луганской были открыты, а пешеходы ожидали в очередях в обоих направлениях.

⁶ Упомянутая в данном разделе техника не подпадает под действие Минских соглашений об отводе вооружений.

Кроме того, в оба эти дня команды СММ также отмечали, что КПВВ у Золотого и в н. п. Счастье (подконтрольный правительству, 20 км к северу от Луганска) были открыты, однако соответствующие блокпосты вооруженных формирований южнее участка разведения в районе Золотого и в 3 км к юго-востоку от моста в Счастье были закрыты.

Приграничные районы, которые не контролируются правительством

9 мая на протяжении около 45 минут наблюдения в пункте пропуска на границе вблизи н. п. Успенка (73 км к юго-востоку от Донецка) наблюдатели отметили, что в Украину въехал 21 автомобиль (в том числе 12 с табличками «ДНР») и вошли 12 человек (4 женщины и 8 мужчин разного возраста). За аналогичный период времени из Украины выехали 38 автомобилей (включая 18 с табличками «ДНР»), 2 тентованных грузовика (с табличками «ДНР»), 1 микроавтобус и 1 автобус (оба с табличками «ДНР»); на борту были пассажиры разных пола и возраста).

В тот же день, находясь в пункте пропуска на границе около н. п. Ульяновское (61 км к юго-востоку от Донецка) в течении примерно 25 минут, члены патруля СММ не зафиксировали пересечения границы транспортными средствами или гражданами.

9 мая команды Миссии также осуществляли мониторинг в неподконтрольных правительству приграничных районах вблизи н. п. Маныч (76 км к востоку от Донецка), н. п. Степное (72 км к юго-востоку от Донецка), н. п. Петропавловка (68 км к юго-востоку от Донецка), н. п. Василевка (65 км к юго-востоку от Донецка), н. п. Кошарное (61 км к юго-востоку от Донецка), н. п. Новоивановка (57 км к юго-востоку от Донецка) и н. п. Ольгинское (55 км к юго-востоку от Донецка), где они констатировали, что ситуация с безопасностью не изменилась.

В тот же день в пункте пропуска на границе у н. п. Изварино (52 км к юго-востоку от Луганска) наблюдатели отметили, что в Украину въехали 7 автомобилей (в том числе 4 с табличками «ЛНР»), а из Украины вышли 4 человек (1 женщина и 3 мужчин разного возраста). Спустя 12 минут член вооруженных формирований сказал патрулю Миссии покинуть этот район*.

Мероприятия по случаю Дня победы и Дня памяти и примирения

8 мая в Херсоне наблюдатели видели порядка 70 человек (разных пола и возраста), включая представителей региональных и местных органов власти, политической партии, военнослужащих, ветеранов и представителей духовенства (разных конфессий), которые возлагали цветы к Вечному огню в парке Славы. 9 мая также в Херсоне команда СММ видела около 400 человек (разных пола и возраста), включая представителей областной администрации и городского совета, а также ветеранов, которые собрались в парке. По наблюдениям Миссии, в местах проведения этих мероприятий присутствовали правоохранители и обстановка была спокойной.

8 мая во Львове наблюдатели видели примерно 200 человек (разных пола и возраста), включая военнослужащих, представителей региональных и местных органов власти и духовенства (разных конфессий), которые собрались возле мемориального креста, установленного в память о жертвах концентрационного лагеря «Шталаг 238». 9 мая также во Львове команда СММ видела порядка 300 человек, включая представителей

политической партии, общественных организаций и ветеранов, на Холме Славы на улице Пасечной. Кроме того, наблюдатели видели около 40 лиц мужского пола (в возрасте от 13 до 29 лет) в одежде с различной символикой, которые критически высказывались по отношению к собравшимся. По наблюдениям Миссии, в местах проведения этих мероприятий присутствовали правоохранители и обстановка была спокойной.

9 мая в н. п. Николаев (58 км к северо-западу от Херсона) наблюдатели видели примерно 600 человек (разных пола и возраста), включая представителей городских властей, военнослужащих и ветеранов, которые возлагали цветы к памятнику Героям-Ольшанцам на площади Свободы. Позднее команда СММ также видела от 800 до 1 000 человек (разных пола и возраста), в том числе представителей различных движений, которые организованно прошли маршем до площади Свободы. По наблюдениям Миссии, в местах проведения этих мероприятий присутствовали правоохранители и обстановка была спокойной.

9 мая в Одессе наблюдатели видели порядка 1.000 человек (разных пола и возраста), включая представителей и должностных лиц городского совета и областной администрации, а также ветеранов, которые возлагали цветы к памятнику Неизвестному матросу на Аллее Славы и около него. Помимо этого, команда СММ также видела группу из около 300 человек (разных пола и возраста), которые собрались в парке Шевченко и прошли маршем до памятника Неизвестному матросу, выкрикивая разные лозунги. По наблюдениям Миссии, в течение всего дня на месте событий присутствовали правоохранители. В одном случае наблюдатели заметили, что между участниками мероприятия и полицией возникла стычка, а в двух других случаях они слышали словесную перепалку между отдельными участниками собрания. Они также видели, что сотрудники полиции вывели с места событий около 20 человек (преимущественно женщин разного возраста) и задержали 2 мужчин (неустановленного возраста).

Ситуация на юго-востоке Херсонской области

7, 8 и 9 мая команды СММ констатировали, что ситуация с безопасностью в пунктах пропуска около н. п. Каланчак (67 км к юго-востоку от Херсона), н. п. Чаплинка (77 км к юго-востоку от Херсона) и н. п. Чонгар (163 км к юго-востоку от Херсона), а также в н. п. Геническ (176 км к востоку от Херсона) на юго-востоке Херсонской области не изменилась.

Миссия продолжала следить за ситуацией в Ивано-Франковске, Харькове, Днепре, Черновцах и Киеве.

***Ограничение свободы передвижения и другие препятствия в выполнении мандата СММ**

Деятельность по мониторингу и свобода передвижения СММ ограничены из-за угроз в области безопасности, включая риски, связанные с наличием мин и неразорвавшихся боеприпасов, а также другими препятствиями, которые ежедневно меняются. Мандат СММ предусматривает свободный и безопасный доступ по всей Украине. Все подписанты Минских соглашений согласились с необходимостью свободного и безопасного доступа, а также с тем, что ограничение свободы передвижения СММ является нарушением и что на подобные

нарушения необходимо оперативно реагировать. Они также согласились с тем, что СЦКК должен содействовать такому реагированию и осуществлять общую координацию работ по разминированию. Однако вооруженные формирования в отдельных районах Донецкой и Луганской областей часто отказывают СММ в доступе к районам, прилегающим к неподконтрольным правительству участкам границы Украины (например, см. ниже). Деятельность СММ в Донецкой и Луганской областях, по-прежнему оставалась ограниченной после того, как [23 апреля 2017 года вблизи Пришиба произошел инцидент, который привел к гибели человека](#). В связи с этим способность Миссии осуществлять наблюдение была по-прежнему ограничена.

Запрет доступа:

- 9 мая в пункте пропуска на границе возле н. п. Изварино (неподконтрольный правительству, 52 км к юго-востоку от Луганска) член вооруженных формирований сказал патрулю Миссии покинуть этот район, сославшись на приказы от командиров.

Регулярные ограничения на участках разведения сил и средств и из-за мин/неразорвавшихся боеприпасов:

- Не осуществив сплошное разминирование, извлечение неразорвавшихся боеприпасов и устранение других препятствий, стороны по-прежнему отказывали СММ в неограниченном доступе, а также в возможности передвигаться по отдельным дорогам, которые ранее были определены как важные для осуществления Миссией эффективного мониторинга и для передвижения гражданских лиц.

Другие препятствия⁷:

- 8 мая БПЛА СММ дальнего радиуса действия подвергался воздействию помех сигналу GPS (по оценке, вследствие предположительного глушения) во время полета над районами между неподконтрольными правительству н. п. Предтечино (58 км к северу от Донецка) и н. п. Троицкое (69 км к западу от Луганска), между н. п. Луганское (подконтрольный правительству, 59 км к северо-востоку от Донецка) и н. п. Зайцево (50 км к северо-востоку от Донецка), между неподконтрольными правительству н. п. Славянка (51 км к западу от Донецка) и н. п. Мемрик (33 км к северо-западу от Донецка) и между неподконтрольными правительству н. п. Константиновка (60 км к северу от Донецка) и н. п. Степановка (54 км к северу от Донецка), а также воздействию помех сигналу обоим модулям GPS (по оценке, вследствие глушения) при выполнении полета над районами между Троицким и Луганским, между Зайцево и Славянкой и между Мемриком и Константиновкой.
- В тот же день, пролетая над районами вблизи н. п. Пищевик (подконтрольный правительству, 84 км к югу от Донецка), БПЛА СММ малого радиуса действия подвергался воздействию помех сигналу GPS (по оценке, вследствие предположительного глушения).
- В тот же день во время двух отдельных полетов над районами около н. п. Гнутово (подконтрольный правительству, 90 км к югу от Донецка) два БПЛА СММ малого радиуса действия подвергались воздействию помех сигналу GPS (по оценке, вследствие предположительного глушения).

⁷ Упомянутые в данном разделе помехи сигналу (случаи глушения и предположительного глушения) могли создавать из любого места в радиусе нескольких километров от местоположения БПЛА.

- В тот же день, пролетая над районами возле н. п. Ломакино (подконтрольный правительству, 93 км к югу от Донецка), БПЛА СММ малого радиуса действия подвергался воздействию помех сигналу GPS (по оценке, вследствие предположительного глушения).
- В тот же день, пролетая над районами неподалеку н. п. Орловское (подконтрольный правительству, 82 км к югу от Донецка), БПЛА СММ малого радиуса действия подвергался воздействию помех сигналу GPS (по оценке, вследствие предположительного глушения).
- 9 мая, пролетая над районами вблизи н. п. Стукалова Балка (неподконтрольный правительству, 9 км к северу от Луганска), БПЛА СММ малого радиуса действия подвергался воздействию помех сигналу GPS (по оценке, вследствие предположительного глушения).
- В тот же день, пролетая над районами около н. п. Светлое (неподконтрольный правительству, 11 км к северу от Луганска), БПЛА СММ малого радиуса действия подвергался воздействию помех сигналу GPS (по оценке, вследствие предположительного глушения).

Таблица вооружений

Вооружение, размещенное в нарушение линий отвода

Дата	К-во единиц вооружения	Вид вооружения	Место	Источник наблюдения
неподконтрольные правительству районы				
07.05.2021	1	противотанковая пушка (БС-3, 100 мм)	на территории аэродрома вблизи н. п. Переможное (19 км к югу от Луганска)	БПЛА малого радиуса действия
	7	противотанковая пушка (МТ-12 «Рапира», 100 мм)		
	11	буксируемая гаубица (Д-30 «Лягушка», 122 мм)		
	1	буксируемая гаубица (Д-20, 152 мм)		
	9	реактивная система залпового огня (БМ-21 «Град», 122 мм)		
	11	самоходная гаубица (2С1 «Гвоздика», 122 мм)		
	1	самоходная гаубица (2С3 «Акация», 152 мм)		
09.05.2021	6	буксируемая гаубица (2А65 «Мста-Б», 152 мм)	в жилом квартале Донецка (по оценке, задействованы в «военном параде»)	патруль
	6	танк (Т-72 — 3 ед. и Т-64 — 3 ед.)		
	3	самоходная гаубица (2С1 «Гвоздика», 122 мм)		
	3	реактивная система залпового огня (БМ-21 «Град», 122 мм)		
	3	противотанковая пушка (МТ-12 «Рапира», 100 мм)		
	5	буксируемая гаубица (Д-30 «Лягушка», 122 мм)		
	3	буксируемая гаубица (2А65 «Мста-Б», 152 мм)		
3	зенитный ракетный комплекс (9К35 «Стрела-10»)			
3	противотанковый ракетный комплекс (9К113 «Конкурс»)			

Вооружение, размещенное за линиями отвода, но вне выделенных мест хранения вооружения

Дата	К-во единиц вооружения	Вид вооружения	Место	Источник наблюдения
неподконтрольные правительству районы				
07.05.2021	24	танк (Т-64 — 1 ед.; Т-64БВ — 7 ед.; Т-72 — 16 ед.)	на территории аэродрома вблизи н. п. Переможное (19 км к югу от Луганска)	БПЛА малого радиуса действия
	1	миномет (2Б14 «Поднос», 82 мм)		
	1	буксируемый миномет (2Б9 «Василек», 82 мм)		
	2	миномет (2Б11 «Сани», 120 мм)		
	9	зенитный ракетный комплекс (9К35 «Стрела-10»)		
	1	зенитный ракетный комплекс (9К33 «Оса»)		

Таблица признаков военного присутствия и присутствия военного типа в зоне безопасности⁸

Дата	К-во	Вид	Место	Источник наблюдения
подконтрольные правительству районы				
07.05.2021	1	бронетранспортер (типа БТР)	вблизи н. п. Тарамчук (29 км к юго-западу от Донецка)	БПЛА дальнего радиуса действия
	1	боевая машина пехоты (БМП-2)	вблизи н. п. Гранитное (60 км к югу от Донецка)	
	1	бронированная разведывательная машина (БРМ-1К)	вблизи н. п. Старогнатовка (51 км к югу от Донецка)	
09.05.2021	1	бронетранспортер	около жилого района н. п. Красногоровка (24 км к северу от Донецка)	патруль
неподконтрольные правительству районы				
09.05.2021	3	бронетранспортер (БТР-80)	в жилом квартале Донецка (по оценке, задействованы в «военном параде»)	патруль
	3	зенитная установка (ЗУ-23, 23 мм) на грузовике		

⁸ Упомянутая в данном разделе техника не подпадает под действие Минских соглашений об отводе вооружений.

Таблица нарушений режима прекращения огня по состоянию на 9 мая 2021 года⁹

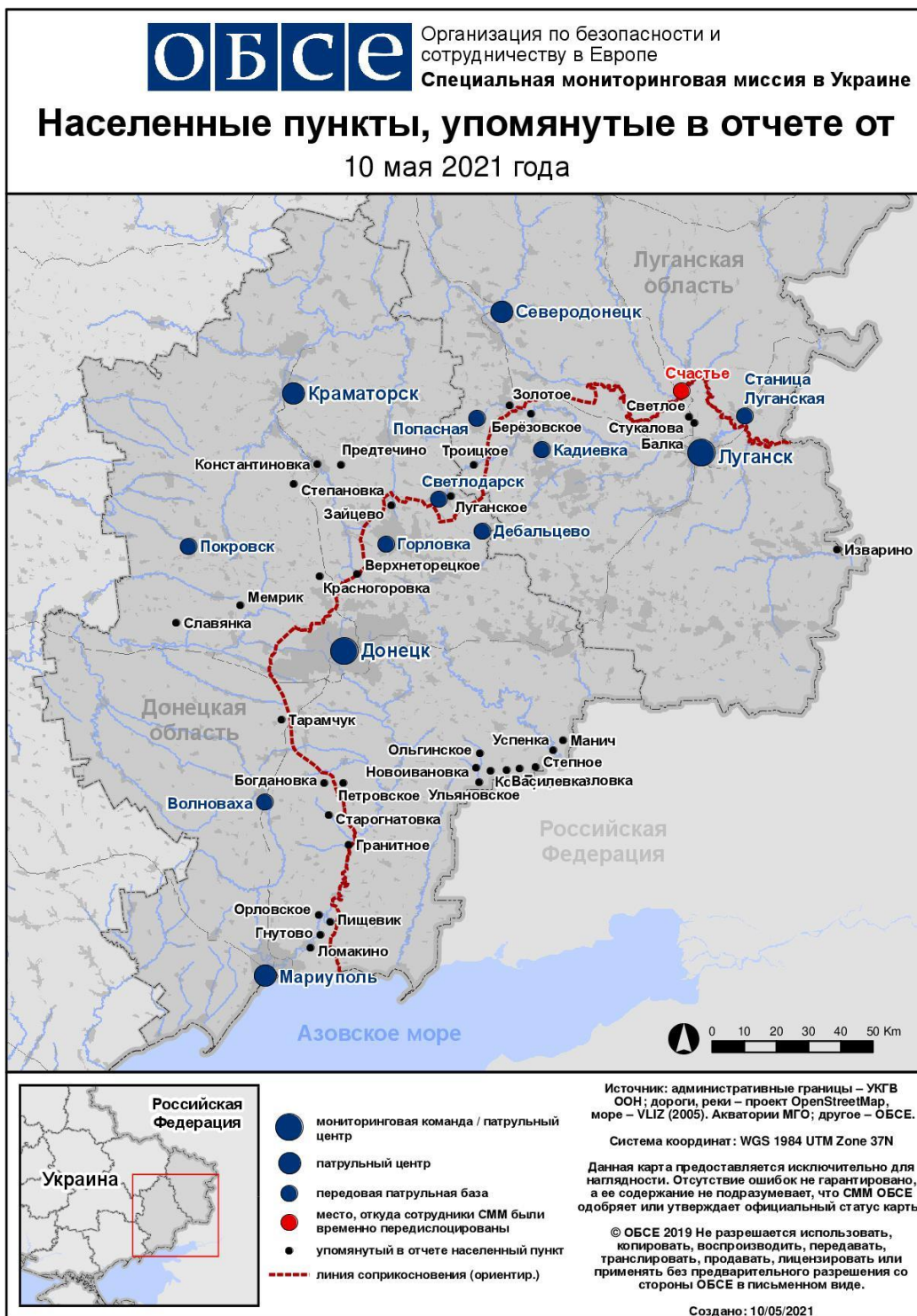
Месторасположение СММ	Место события	Способ	К-во	Наблюдение	Описание	Вооружение	Дата, время
камера СММ на шахте «Октябрьская» (неподконтрольная правительству, 9 км к СЗ от центра Донецка)	0,5–1,5 км к З	зафиксировала	3	Н/Д боеприпас	С–Ю	Н/Д	08.05, 03:01
камера СММ в 1 км к ЮЗ от н. п. Широкино (подконтрольный правительству, 100 км к Ю от Донецка)	2–4 км к С	зафиксировала	2	Н/Д боеприпас	ЮВ–СЗ	Н/Д	07.05, 23:11
	2–4 км к С	зафиксировала	1	вспышка дульного пламени		Н/Д	07.05, 23:48
	3–5 км к ССВ	зафиксировала	1	осветительная ракета	выпущенный(-ая) вверх	Н/Д	08.05, 02:07
	2–4 км к С	зафиксировала	1	Н/Д боеприпас	ЮВ–СЗ	Н/Д	08.05, 02:31
	2–4 км к С	зафиксировала	1	Н/Д боеприпас	ЮЗ–СВ	Н/Д	08.05, 02:31
	3–5 км к ССВ	зафиксировала	1	взрыв	неопределенного происхождения	Н/Д	08.05, 03:30
западная окраина н. п. Петровское (неподконтрольный правительству, 41 км к Ю от Донецка)	2–3 км к ЮЮВ	слышали	11	выстрел	по оценке, за пределами участка разведения	крупнокалиберный пулемет	08.05, 10:40
примерно 2 км к С от н. п. Петровское (неподконтрольный правительству, 41 км к Ю от Донецка)	2–3 км к ЮЮВ	слышали	7	выстрел	по оценке, за пределами участка разведения	стрелковое оружие	08.05, 11:05
	3–4 км к ЮЮВ	слышали	1	взрыв	разрыв (по оценке, за пределами участка разведения)	Н/Д	08.05, 10:44
примерно 2 км к Ю от н. п. Авдеевка (подконтрольный правительству, 17 км к С от Донецка)	4–6 км к ЮЮЗ	слышали	1	взрыв	неопределенного происхождения	Н/Д	08.05, 11:56
примерно 1 км к СЗ от н. п. Верхнеторецкое (подконтрольный правительству, 23 км к СВ от Донецка)	3–4 км к ССВ	слышали	1	взрыв	неопределенного происхождения	Н/Д	08.05, 10:49
н. п. Троицкое (подконтрольный правительству, 30 км к С от Донецка)	2–3 км к С	слышали	1	взрыв	неопределенного происхождения	Н/Д	08.05, 11:10
примерно 2 км к ЮВ от н. п. Юрьевка (подконтрольный правительству, 35 км к С от Донецка)	500–600 м к Ю	слышали	1	взрыв	неопределенного происхождения	Н/Д	08.05, 11:44
примерно 500 м к ЮВ от н. п. Нелеповка (подконтрольный правительству, 40 км к СВ от Донецка)	2–3 км к ЮЮВ	слышали	1	взрыв	неопределенного происхождения	Н/Д	08.05, 10:37
примерно 2 км ЗЮЗ от н. п. Зализне (бывш. Артемово; подконтрольный правительству, 42 км к СВ от Донецка)	2–3 км к ЮЮВ	слышали	1	взрыв	неопределенного происхождения	Н/Д	08.05, 10:57
	3–4 км к ЮВ	слышали	1	взрыв	неопределенного происхождения	Н/Д	08.05, 11:11
	3–4 км к ЮЮВ	слышали	1	взрыв	неопределенного происхождения	Н/Д	08.05, 11:43
н. п. Светлодарск (подконтрольный правительству, 57 км к СВ от Донецка)	4–8 км к ЮЮВ	слышали	8	взрыв	неопределенного происхождения	Н/Д	07.05, 18:37–18:44
	4–8 км к ЮЮВ	слышали	10	взрыв	неопределенного происхождения	Н/Д	08.05, 05:39–05:48
н. п. Березовское (неподконтрольный правительству, 53 км к СЗ от Луганска)	600–700 м к З	слышали	3	выстрел	неопределенного происхождения (по оценке, за пределами участка разведения в районе Золотого)	стрелковое оружие	08.05, 11:56
	8–10 км к З	слышали	3	взрыв	неопределенного происхождения (по оценке, за пределами участка разведения в районе Золотого)	Н/Д	08.05, 12:08
	600–700 м к З	слышали	4	выстрел	неопределенного происхождения (по оценке, за пределами участка разведения в районе Золотого)	стрелковое оружие	08.05, 12:12–12:21
северная окраина н. п. Попасная (подконтрольный правительству, 69 км к З от Луганска)	3–4 км к З	слышали	6	взрыв	неопределенного происхождения	Н/Д	08.05, 11:35–12:04

⁹ В таблице указаны исключительно нарушения режима прекращения огня, зафиксированные непосредственно патрулями Миссии или камерами СММ, а также те случаи, которые Миссия оценивает как учения с боевой стрельбой, контролируемые подрывы и т. п. Указанные детали, а именно: расстояние, направление, тип оружия и т. д., основаны на оценках, сделанных наблюдателями на местах и специалистами по техническому мониторингу, и необязательно всегда являются точными. Надпись «нет данных» (Н/Д) означает, что СММ не смогла подтвердить информацию из-за расстояния, погодных условий, технических ограничений и/или по другим причинам. Одни и те же самые, по оценке СММ, нарушения режима прекращения огня, зафиксированные параллельно несколькими патрулями/камерами, отражаются в таблице только один раз.

Месторасположение СММ	Место события	Способ	К-во	Наблюдение	Описание	Вооружение	Дата, время
н. п. Кадиевка (бывш. Стаханов; неподконтрольный правительству, 50 км к З от Луганска)	10–13 км к З	слышали	6	взрыв	неопределенного происхождения	Н/Д	08.05, 13:55–14:05
камера СММ в н. п. Авдеевка (подконтрольный правительству, 17 км к С от Донецка)	2–4 км к ВЮВ	зафиксировала	2	взрыв	неопределенного происхождения	Н/Д	08.05, 20:29
	1–3 км к ВЮВ	зафиксировала	1	вспышка дульного пламени	также зафиксировано камерами СММ на ДФС и на шахте «Октябрьской»	Н/Д	08.05, 20:57
	1–3 км к ВЮВ	зафиксировала	1	Н/Д боеприпас	ССЗ–ЮЮВ (также зафиксировано камерой СММ на шахте «Октябрьской»)	Н/Д	08.05, 20:57
	2–4 км к ВЮВ	зафиксировала	1	взрыв	также зафиксировано камерой СММ на шахте «Октябрьской»	Н/Д	08.05, 21:43
	3–5 км к ВЮВ	зафиксировала	1	взрыв	неопределенного происхождения	Н/Д	08.05, 21:48
	2–4 км к ВЮВ	зафиксировала	1	взрыв	неопределенного происхождения	Н/Д	08.05, 21:50
	3–5 км к ВЮВ	зафиксировала	1	взрыв	неопределенного происхождения	Н/Д	08.05, 21:58
	1–3 км к ВЮВ	зафиксировала	1	взрыв	неопределенного происхождения	Н/Д	08.05, 21:58
	2–4 км к ВЮВ	зафиксировала	1	Н/Д боеприпас	ЗЮЗ–ВСВ (также зафиксировано камерой СММ на ДФС)	Н/Д	08.05, 21:58
	2–4 км к ВЮВ	зафиксировала	1	Н/Д боеприпас	ЗЮЗ–ВСВ (также зафиксировано камерами СММ на ДФС и на шахте «Октябрьской»)	Н/Д	08.05, 21:58
	2–4 км к ВЮВ	зафиксировала	8	Н/Д боеприпас	ЗЮЗ–ВСВ (также зафиксировано камерами СММ на ДФС и на шахте «Октябрьской»)	Н/Д	08.05, 21:59
	2–4 км к ВЮВ	зафиксировала	9	Н/Д боеприпас	ЗЮЗ–ВСВ (также зафиксировано камерами СММ на ДФС и на шахте «Октябрьской»)	Н/Д	08.05, 21:59
	2–4 км к ВЮВ	зафиксировала	9	взрыв	разрыв (после предыдущего события; также зафиксировано камерами СММ на ДФС и на шахте «Октябрьской»)	Н/Д	08.05, 21:59
	2–4 км к ВЮВ	зафиксировала	1	взрыв	неопределенного происхождения	Н/Д	08.05, 23:39
	2–4 км к ВЮВ	зафиксировала	1	взрыв	также зафиксировано камерой СММ на ДФС	Н/Д	09.05, 02:24
	2–4 км к ВЮВ	зафиксировала	1	взрыв	также зафиксировано камерой СММ на ДФС	Н/Д	09.05, 02:30
	2–4 км к ВЮВ	зафиксировала	1	взрыв	также зафиксировано камерой СММ на ДФС	Н/Д	09.05, 02:34
	камера СММ в 2 км к В от н. п. Богдановка (подконтрольный правительству, 41 км к ЮЗ от Донецка)	1–3 км к ЮВ	зафиксировала	2	Н/Д боеприпас	ЮЗ–СВ (по оценке, в пределах участка разведения в районе Петровского)	Н/Д
камера СММ на Донецкой фильтровальной станции (15 км к С от Донецка)	0,8–1,5 км к Ю	зафиксировала	9	взрыв	неопределенного происхождения	Н/Д	08.05, 20:23
	0,8–1,5 км к Ю	зафиксировала	37	взрыв	неопределенного происхождения	Н/Д	08.05, 20:24
	1–2 км к Ю	зафиксировала	1	Н/Д боеприпас	З–В (также зафиксировано камерой СММ в Авдеевке)	Н/Д	08.05, 20:24
	0,8–1,5 км к Ю	зафиксировала	4	взрыв	неопределенного происхождения	Н/Д	08.05, 20:26
	0,8–1,5 км к ЮЮВ	зафиксировала	1	взрыв	неопределенного происхождения (также зафиксировано камерой СММ в Авдеевке)	Н/Д	08.05, 20:28
	0,8–1,5 км к Ю	зафиксировала	6	Н/Д боеприпас	З–В (также зафиксировано камерой СММ в Авдеевке)	Н/Д	08.05, 20:28
	0,8–1,5 км к Ю	зафиксировала	3	Н/Д боеприпас	З–В (также зафиксировано камерой СММ в Авдеевке)	Н/Д	08.05, 20:29
	0,5–1 км к ЮЮВ	зафиксировала	1	взрыв	неопределенного происхождения	Н/Д	08.05, 20:33
	1–2 км к Ю	зафиксировала	1	Н/Д боеприпас	ЗСЗ–ВЮВ (также зафиксировано камерой СММ в Авдеевке)	Н/Д	08.05, 20:41
	1–2 км к Ю	зафиксировала	1	вспышка дульного пламени		Н/Д	08.05, 20:43
	1–2 км к Ю	зафиксировала	1	Н/Д боеприпас	ЗСЗ–ВЮВ (после предыдущего события; также зафиксировано камерой СММ в Авдеевке)	Н/Д	08.05, 20:43
	3–5 км к Ю	зафиксировала	1	взрыв	неопределенного происхождения	Н/Д	09.05, 00:16
камера СММ 1,5 км к СВ от н. п. Гнутово (подконтрольный правительству, 90 км к Ю от Донецка)	4–6 км к ЮВ	зафиксировала	1	взрыв	неопределенного происхождения	Н/Д	09.05, 03:24
	1–3 км к ВЮВ	зафиксировала	2	Н/Д боеприпас	ВСВ–ЗЮЗ	Н/Д	09.05, 00:08
	1–3 км к ВЮВ	зафиксировала	1	осветительная ракета	выпущенный(-ая) вверх	Н/Д	09.05, 00:09

Месторасположение СММ	Место события	Способ	К-во	Наблюдение	Описание	Вооружение	Дата, время
камера СММ на шахте «Октябрьской» (неподконтрольная правительству, 9 км к СЗ от центра Донецка)	3–5 км к СВ	зафиксировала	1	взрыв	неопределенного происхождения	Н/Д	09.05, 03:31
камера СММ в 1 км к ЮЗ от н. п. Широкино (подконтрольный правительству, 100 км к Ю от Донецка)	4–6 км к С	зафиксировала	1	взрыв	неопределенного происхождения	Н/Д	08.05, 21:24
	4–6 км к С	зафиксировала	1	взрыв	неопределенного происхождения	Н/Д	08.05, 23:22
	4–6 км к С	зафиксировала	1	осветительная ракета	выпущенный(-ая) вверх	Н/Д	09.05, 00:08
	4–6 км к С	зафиксировала	1	осветительная ракета	выпущенный(-ая) вверх	Н/Д	09.05, 00:15
южная окраина н. п. Золотое-4 (Родина; подконтрольный правительству, 59 км к западу от Луганска)	500–700 м к З	слышали	1	выстрел	по оценке, за пределами участка разведения	стрелковое оружие	09.05, 11:20

Карта Донецкой и Луганской областей¹⁰



¹⁰ По решению Постоянного совета №1117 от 21 марта 2014 года, СММ базируется в десяти городах на всей Украине (Херсон, Одесса, Львов, Ивано-Франковск, Харьков, Донецк, Днепр, Черновцы, Луганск и Киев). Эта карта восточной Украины предназначена для иллюстративных целей. На ней указаны населенные пункты, упомянутые в отчете, а также те, где находятся офисы СММ (мониторинговые команды, патрульные центры и передовые патрульные базы) в Донецкой и Луганской областях. (Красным цветом выделено передовую патрульную базу, с которой сотрудники СММ были временно передислоцированы на основании рекомендаций экспертов по безопасности из некоторых государств-участников ОБСЕ и с учетом требований СММ по безопасности. Миссия использует эти помещения в светлую пору суток, а также патрулирует в этом населенном пункте днем).