

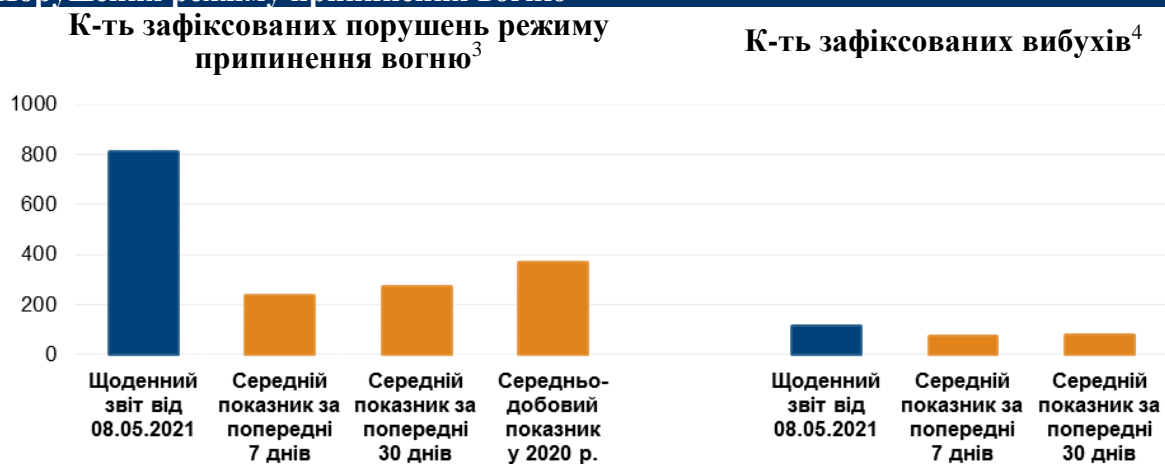
Щоденний звіт № 105/2021

від 8 травня 2021 року¹

Короткий виклад

- У Донецькій області СММ зафіксувала 663 порушення режиму припинення вогню, зокрема 104 вибухи. За попередній звітний період у цій області зафіксовано 160 таких порушень.
- У Луганській області Місія зафіксувала 144 порушення режиму припинення вогню, зокрема 7 вибухів. Більшість цих порушень, за оцінкою, пов'язані з навчаннями з бойовою стрільбою в зоні безпеки. За попередній звітний період у цій області зафіксовано 27 порушень режиму припинення вогню.
- СММ продовжила здійснювати моніторинг на ділянках розведення сил і засобів у районах Станиці Луганської, Золотого та Петрівського, а також зафіксувала порушення режиму припинення вогню на ділянці розведення в районі Петрівського.
- Місія сприяла встановленню локального режиму припинення вогню та здійснювала моніторинг його дотримання для уможливлення техобслуговування та забезпечення функціонування життєво важливих об'єктів цивільної інфраструктури.
- СММ продовжила спостерігати за ситуацією з цивільним населенням, зокрема на 4 КПВВ, а також на 5 відповідних блокпостах збройних формувань у Донецькій та Луганській областях.
- Свободу пересування Місії і далі обмежували. БПЛА СММ вкотре неодноразово зазнавали впливу перешкод сигналу GPS*.

Порушення режиму припинення вогню²



¹ На основі інформації, що надійшла від моніторингових команд станом на 19:30 7 травня 2021 року (за східноєвропейським літнім часом).

² Детальнішу інформацію про всі випадки порушення режиму припинення вогню, а також мапи Донецької та Луганської областей, де відмічені всі згадані у звіті місця, представлено в додатку. Упродовж звітнього періоду камера СММ у Петрівському не функціонувала.

³ У тому числі вибухи.

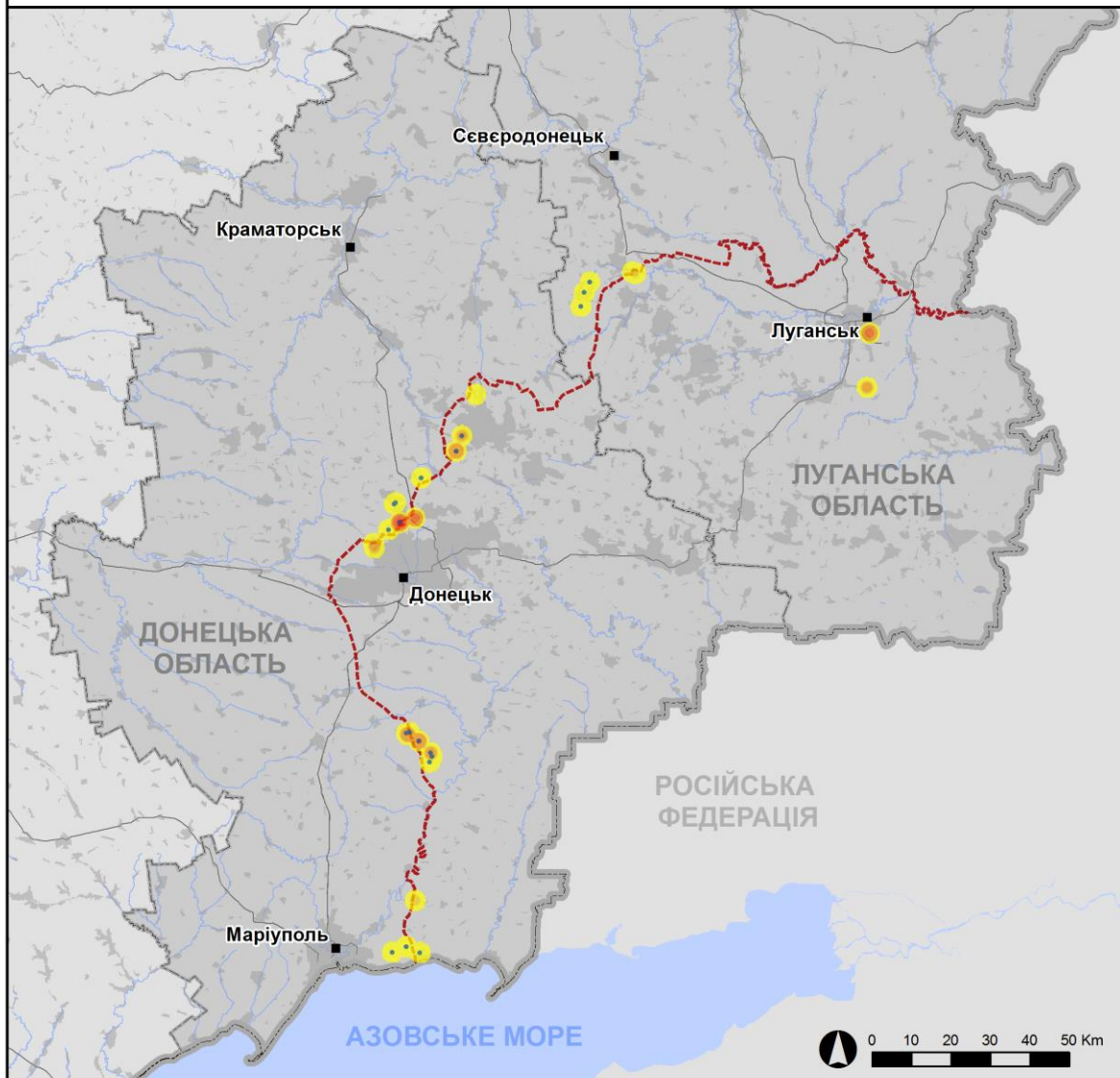
⁴ У тому числі внаслідок вогню з озброєння невстановленого типу.

Мапа із зафіксованими порушеннями режиму припинення вогню



Організація з безпеки та співробітництва в Європі
Спеціальна моніторингова місія в Україні

Зафіксовані СММ порушення режиму припинення вогню 7 травня 2021 р.



Концентрація порушень режиму припинення вогню

- Висока
- Низька

- Вибух
- Населений пункт
- Лінія зіткнення (орієнт.)

Джерела: адміністративні кордони — УКГП ООН; дороги, річки — проект OpenStreetMap; море — VLIIZ (2005).
Акваторії МГО, інше — ОБСЄ.

Система координат: WGS 1984 UTM Zone 37N

Ця мапа надається винятково для наочності.
Відсутність помилок у мапі не гарантується,
а її зміст не означає, що СММ ОБСЄ
затверджує або ухвалює офіційний статус мапи.

© СММ ОБСЄ 2019 Не дозволяється використовувати,
копіювати, відтворювати, передавати, транслювати,
продавати, ліцензувати або застосовувати
без попереднього дозволу з боку ОБСЄ
у письмовому вигляді.
Створено: 07/05/2021

У Донецькій області СММ зафіксувала 663 порушення режиму припинення вогню, у тому числі 104 вибухи (1 розрив боєприпаса та 103 вибухи невизначеного походження). Більшість цих порушень сталися північно-західніше н. п. Спартак (непідконтрольний урядові, 9 км на північ від Донецька), південніше Донецької фільтрувальної станції (ДФС; 15 км на північ від Донецька), а також у межах і південно-східніше ділянки розведення в районі н. п. Петрівське (непідконтрольний урядові, 41 км на південь від Донецька) (див. нижче). За [попередній звітний період](#) зафіксовано 160 порушень режиму припинення вогню.

У Луганській області Місія зафіксувала 144 порушення режиму припинення вогню, у тому числі 7 вибухів невизначеного походження. Більшість цих порушень сталися на південно-східній околиці н. п. Луганськ (непідконтрольний урядові) та, за оцінкою, були пов'язані з навчаннями з бойовою стрільбою в зоні безпеки, що є порушенням рішення Тристоронньої контактної групи (ТКГ) від 3 березня 2016 року, яким передбачена заборона на проведення навчань (занять) із бойовою стрільбою в зоні безпеки. За [попередній звітний період](#) зафіксовано 27 порушень режиму припинення вогню.

Після засідання ТКГ 22 липня 2020 року, на якому була досягнута домовленість про додаткові заходи з посилення режиму припинення вогню, починаючи з 00:01 27 липня 2020 року і до кінця звітного періоду СММ зафіксувала щонайменше 25 621 порушення режиму припинення вогню в Донецькій і Луганській областях (зокрема 8 203 вибухи, 3 307 невизначених боєприпасів у польоті, 206 спалахів дульного полум'я, 86 освітлювальних ракет, а також щонайменше 13 819 черг і пострілів).

Ділянки розведення в районах Станиці Луганської, Золотої й Петрівського⁵

Перебуваючи на ділянці розведення в районі н. п. Станиця Луганська (підконтрольний урядові, 16 км на північний схід від Луганська), спостерігачі бачили 2 членів збройних формувань (з нарукавними пов'язками з написом «СЦКК») південніше відремонтованого прольоту мосту біля Станиці Луганської (15 км на північний схід від Луганська).

Удень 6 травня в межах ділянки розведення в районі н. п. Золоте (підконтрольний урядові, 60 км на захід від Луганська) безпілотний літальний апарат (БПЛА) СММ дальнього радіуса дії зафіксував 1 людину на колишній позиції Збройних сил України біля північно-східного кута ділянки.

7 травня, перебуваючи в н. п. Золоте-5 (Михайлівка; непідконтрольний урядові, 60 км на захід від Луганська), команда Місії чула 10 пострілів з озброєння невстановленого типу на відстані орієнтовно 1–2 км на північно-північний схід і північно-північний захід (за оцінкою, поза ділянкою розведення, однак у межах 5 км від її краю).

Того ж дня в н. п. Попасна (підконтрольний урядові, 69 км на захід від Луганська) спостерігачі чули 6 вибухів (за оцінкою, контрольовані підриви).

Патрулюючи неподалік блокпоста збройних формувань південніше ділянки розведення, команда СММ бачила 4 членів збройних формувань (з нарукавними пов'язками з

⁵ Розведення передбачено Рамковим рішенням Тристоронньої контактної групи про розведення сил і засобів від 21 вересня 2016 року.

написом «СЦКК»); троє з них пройшли вглиб ділянки до місця приблизно за 350 м на північ від її південного краю, а потім повернулися.

Спостерігачі знову бачили 8 раніше зафіксованих контейнерів, розміщених південніше південного краю ділянки розведення, на її краю та безпосередньо в її межах.

Удень 6 травня на ділянці розведення в районі Петрівського БПЛА СММ дальнього радіуса дії зафіксував 2 осіб поруч із колишньою позицією збройних формувань біля південно-східного кута ділянки.

У ніч із 6 на 7 травня камера Місії, розміщена за 2 км на схід від н. п. Богданівка (підконтрольний урядові, 41 км на південний захід від Донецька), зафіксувала 3 вибухи (2 вибухи невизначеного походження та 1 розрив боєприпаса), 53 боєприпаси у польоті та 3 освітлювальні ракети. Усе це сталося на відстані орієнтовно 1–3 км на східно-південний схід і південний схід (за оцінкою, у межах ділянки розведення).

7 травня, перебуваючи приблизно за 2 км на північ від Петрівського, спостерігачі чули 45 черг із великокаліберного кулемета, а також чули та бачили 27 вибухів невизначеного походження — усе на відстані близько 3–6 км на південь (за оцінкою, поза ділянкою розведення, проте в межах 5 км від її краю).

Відведення озброєння

СММ продовжувала здійснювати моніторинг відведення озброєння, передбаченого Меморандумом, а також Комплексом заходів і Доповненням до нього.

Місія зафіксувала озброєння, розміщене з порушенням ліній відведення: 1 зенітний ракетний комплекс у підконтрольному урядові районі Донецької області, а також 5 танків і 4 самохідні гаубиці в непідконтрольних урядові районах Донецької та Луганської областей (зокрема на полігоні).

За лініями відведення, однак за межами виділених місць зберігання озброєння СММ зафіксувала 1 танк у непідконтрольному урядові районі Луганської області (детальніше див. таблиці нижче).

Ознаки військової присутності та присутності військового типу в зоні безпеки⁶

Місія зафіксувала 1 зенітну самохідну установку та 6 бойових броньованих машин у підконтрольних урядові районах Донецької області (зокрема біля житлового кварталу), а також 3 бойові броньовані машини в підконтрольних урядові районах і ще 2 в непідконтрольних урядові районах Луганської області (детальніше див. таблицю нижче).

Протитанкові міни біля Гольмівського, Пищевика, Водяного і Пікуз у Донецькій області

5 травня в полі орієнтовно за 4 км на східно-північний схід від н. п. Гольмівський (непідконтрольний урядові, 49 км на північний схід від Донецька) БПЛА СММ малого

⁶ Згадана в цьому розділі техніка не підпадає під дію Мінських угод щодо відведення озброєння.

радіуса дії вкотре зафіксував близько 47 протитанкових мін (за оцінкою, належать збройним формуванням). Для ознайомлення з попередніми спостереженнями в цьому районі див. [Щоденний звіт СММ від 17 квітня 2021 року](#).

6 травня в полі приблизно за 2,5 км на південь від н. п. Пищевик (підконтрольний урядові, 84 км на південь від Донецька) БПЛА СММ малого радіуса дії знову зафіксував близько 100 протитанкових мін (за оцінкою, належать Збройним силам України). Для ознайомлення з попередніми спостереженнями в цьому районі див. [Щоденний звіт СММ від 8 березня 2021 року](#).

Того ж дня на південно-східній околиці н. п. Водяне (підконтрольний урядові, 94 км на південь від Донецька) БПЛА СММ малого радіуса дії вкотре зафіксував приблизно 68 протитанкових мін (за оцінкою, належать Збройним силам України). Для ознайомлення з попередніми спостереженнями в цьому районі див. [Щоденний звіт СММ від 1 грудня 2020 року](#).

Того ж дня в полі орієнтовно за 3 км на південь від н. п. Пікузи (кол. Комінтернове; невідконтрольний урядові, 92 км на південь від Донецька) цей БПЛА знову зафіксував 52 протитанкові міни (за оцінкою, належать збройним формуванням). Для ознайомлення з попередніми спостереженнями в цьому районі див. [Щоденний звіт СММ від 17 квітня 2021 року](#).

7 травня, перебуваючи біля н. п. Старомихайлівка (невідконтрольний урядові, 15 км на захід від Донецька), команда Місії чула 1 вибух (за оцінкою, контрольований підрив).

Зусилля СММ зі сприяння уможливленню техобслуговування та забезпеченню функціонування життєво важливих об'єктів цивільної інфраструктури

Місія і далі сприяла забезпеченню функціонування ДФС. Патрулюючи у двох місцях біля станції, спостерігачі зафіксували 109 порушень режиму припинення вогню, у тому числі 1 вибух невизначеного походження. За оцінкою, усі ці порушення сталися в радіусі 5 км від ДФС.

Крім того, СММ здійснювала моніторинг дотримання локального режиму припинення вогню для уможливлення технічного обслуговування інфраструктури водопостачання поблизу Гольмівського та н. п. Новотошківське (підконтрольний урядові, 53 км на захід від Луганська), а також монтажу лінії електропередачі неподалік н. п. Лопаскине (підконтрольний урядові, 23 км на північний захід від Луганська).

Ситуація на КПВВ і відповідних блокпостах

У Донецькій області команди Місії відзначили, що контрольний пункт в'їзду-виїзду (КПВВ) поблизу н. п. Новотроїцьке (підконтрольний урядові, 36 км на південний захід від Донецька) і відповідний блокпост збройних формувань біля н. п. Оленівка (невідконтрольний урядові, 23 км на південний захід від Донецька) були відкритими, а також зафіксували пасажиро-транспортний рух в обох напрямках.

У Донецькій області, за спостереженням СММ, блокпост збройних формувань неподалік н. п. Кремінець (невідконтрольний урядові, 16 км на південний захід від Донецька) був закритим.

У Луганській області спостерігачі відзначили, що КПВВ у Станиці Луганській та відповідний блокпост збройних формувань південніше мосту біля Станиці Луганської були відкритими, а пішоходи очікували в чергах на прохід в обох напрямках.

Вони також зауважили, що КПВВ біля Золотого та в н. п. Щастя (підконтрольний урядові, 20 км на північ від Луганська) були відкритими, однак відповідні блокпости збройних формувань південніше ділянки розведення в районі Золотого та за 3 км на південний схід від мосту в Щасті були закритими.

На блокпості збройних формувань за 3 км на південний схід від мосту в Щасті команда СММ бачила, як 1 член збройних формувань тримав у руках сірий предмет (за оцінкою, БПЛА). Одразу ж після цього спостерігачі побачили, що член збройних формувань поклав предмет у цивільний автомобіль, а також почули якийсь звук (за оцінкою, сигнал вимкнення пульта управління БПЛА).

Рішення ТКГ щодо заходів із посилення режиму припинення вогню від 22 липня 2020 року передбачає заборону використання будь-яких видів літальних апаратів.

Місія продовжувала стежити за ситуацією в Херсоні, Одесі, Львові, Івано-Франківську, Харкові, Дніпрі, Чернівцях і Києві.

***Обмеження свободи пересування та інші перешкоди у виконанні мандата СММ**

Робота з моніторингу та свобода пересування СММ обмежені загрозами у сфері безпеки, зокрема ризики, пов'язані з наявністю мін і невибухлих боєприпасів, а також іншими перешкодами, які щодня змінюються. Мандат СММ передбачає вільний і безпечний доступ по всій Україні. Усі підписанти Мінських угод погодилися з необхідністю вільного та безпечного доступу, а також із тим, що обмеження свободи пересування СММ є порушенням і що на такі порушення необхідно швидко реагувати. Вони також дійшли згоди, що Спільний центр із контролю та координації (СЦКК) повинен сприяти такому реагуванню та здійснювати загальну координацію робіт із розмінування. Однак, збройні формування в окремих районах Донецької та Луганської областей часто відмовляють СММ у доступі до районів, прилеглих до непідконтрольних урядові ділянок кордону України (наприклад, див. [Щоденний звіт СММ від 4 травня 2021 року](#)). Діяльність СММ у Донецькій та Луганській областях, як і раніше, залишалася обмеженою після того, як [23 квітня 2017 року поблизу Пришиба стався інцидент, який призвів до загибелі людини](#). Унаслідок цього спроможність Місії вести спостереження залишалася обмеженою.

Регулярні обмеження на ділянках розведення сил і засобів і через міни/невибухлі боєприпаси:

- Не здійснивши суцільного розмінування, вилучення невибухлих боєприпасів та усунення інших перешкод, сторони і далі відмовляли СММ у необмеженому доступі, а також у можливості пересуватися окремими дорогами, які раніше були визначені як важливі для здійснення Місією ефективного моніторингу та для пересування цивільних осіб.

Інші перешкоди⁷:

- 6 травня, пролітаючи над районами поблизу н. п. Черненко (підконтрольний урядові, 86 км на південь від Донецька), БПЛА СММ малого радіуса дії зазнавав впливу перешкод сигналу GPS (за оцінкою, унаслідок ймовірного глушіння).
- 7 травня БПЛА СММ дальнього радіуса дії зазнавав впливу перешкод сигналу GPS (за оцінкою, унаслідок ймовірного глушіння), пролітаючи над районами між н. п. Степанівка (підконтрольний урядові, 54 км на північ від Донецька) та н. п. Новогнатівка (підконтрольний урядові, 40 км на південь від Донецька), між н. п. Старогнатівка (підконтрольний урядові, 51 км на південь від Донецька) та н. п. Верхньошироківське (кол. Октябр; непідконтрольний урядові, 85 км на південь від Донецька), між н. п. Світлий Луч (непідконтрольний урядові, 51 км на південний схід від Донецька) та н. п. Сергієве-Кринка (непідконтрольний урядові, 69 км на схід від Донецька), між н. п. Луганськ (непідконтрольний урядові) та н. п. Авдіївка (підконтрольний урядові, 17 км на північ від Донецька), а також між н. п. Олександро-Калинове (підконтрольний урядові, 47 км на північ від Донецька) та Степанівкою. Крім того, цей БПЛА зазнавав впливу перешкод сигналу обох модулів GPS (за оцінкою, унаслідок глушіння), пролітаючи над районами між Новогнатівкою та Старогнатівкою, між Верхньошироківським і Світлим Лучем, між Сергієвим-Кринкою та Луганськом, а також між Авдіївкою та Олександро-Калиновим.
- Того ж дня, пролітаючи над районами біля н. п. Залізне (кол. Артемове; підконтрольний урядові, 42 км на північний схід від Донецька), БПЛА СММ малого радіуса дії зазнавав впливу перешкод сигналу GPS (за оцінкою, унаслідок ймовірного глушіння).
- Того ж дня було скасовано політ БПЛА СММ середнього радіуса дії поблизу Залізного через дію перешкод сигналу GPS (за оцінкою, унаслідок ймовірного глушіння).
- Того ж дня спостерігачам не вдалося запустити БПЛА малого радіуса дії неподалік н. п. Калинове (непідконтрольний урядові, 60 км на захід від Луганська) через дію перешкод сигналу GPS (за оцінкою, унаслідок ймовірного глушіння).

⁷ У згаданих у цьому розділі випадках ймовірного глушіння та глушіння перешкоди могли створюватися з будь-якого місця в радіусі кількох кілометрів від місцеположення БПЛА.

Таблиці озброєння

Озброєння, розміщене з порушенням ліній відведення

Дата	К-ть одиниць озброєння	Вид озброєння	Місце	Джерело спостереження
підконтрольні уряду райони				
06.05.2021	1	зенітний ракетний комплекс (9К35 «Стріла-10»)	поблизу н. п. Лебединське (99 км на південь від Донецька)	БПЛА малого радіуса дії
непідконтрольні уряду райони				
06.05.2021	1	самохідна гаубиця (2С1 «Гвоздика», 122 мм)	поблизу н. п. Земляне (11 км на північний захід від Луганська)	БПЛА дальнього радіуса дії
	3	самохідна гаубиця (2С1 «Гвоздика», 122 мм)	на полігоні поблизу н. п. Новоселівка (37 км на північний схід від Донецька)	
	5	танк (невстановленого типу)		

Озброєння, розміщене за лініями відведення, але за межами виділених місць зберігання озброєння

Дата	К-ть одиниць озброєння	Вид озброєння	Місце	Джерело спостереження
непідконтрольні уряду райони				
07.05.2021	1	танк (Т-64)	у н. п. Луганськ	патруль

Таблиця ознак військової присутності та присутності військового типу в зоні безпеки⁸

Дата	К-ть	Вид	Місце	Джерело спостереження
підконтрольні уряду райони				
04.05.2021	1	бойова броньована машина (невстановленого типу)	поблизу н. п. Залізне (кол. Артемове; 42 км на північний схід від Донецька)	повітряне спостереження
06.05.2021	1	бойова броньована машина (типу БМП)	поблизу н. п. Новоселівка (31 км на північ від Донецька)	БПЛА дальнього радіуса дії
	2	бойова броньована машина (типу БМП)	поблизу н. п. Миронівський (62 км на північний схід від Донецька)	
	1	бойова броньована машина (невстановленого типу)	поблизу н. п. Троїцьке (69 км на захід від Луганська)	
	1	бойова броньована машина (типу БМП)	поблизу н. п. Оріхове (57 км на північний захід від Луганська)	
	1	бойова броньована машина (типу БМП)	поблизу н. п. Кримське (42 км на північний захід від Луганська)	
	1	зенітна самохідна установка (ЗСУ-23-4 «Шилка», 23 мм)	поблизу н. п. Лебединське (99 км на південь від Донецька)	БПЛА малого радіуса дії
07.05.2021	2	бронетранспортер (БТР-80)	поблизу житлового району н. п. Кам'янка (20 км на північ від Донецька)	патруль
непідконтрольні уряду райони				
06.05.2021	2	бойова броньована машина (невстановленого типу)	поблизу н. п. Земляне (11 км на північний захід від Луганська)	БПЛА дальнього радіуса дії

⁸ Згадана в цьому розділі техніка не підпадає під дію Мінських угод щодо відведення озброєння.

Таблиця порушень режиму припинення вогню станом на 7 травня 2021 року⁹

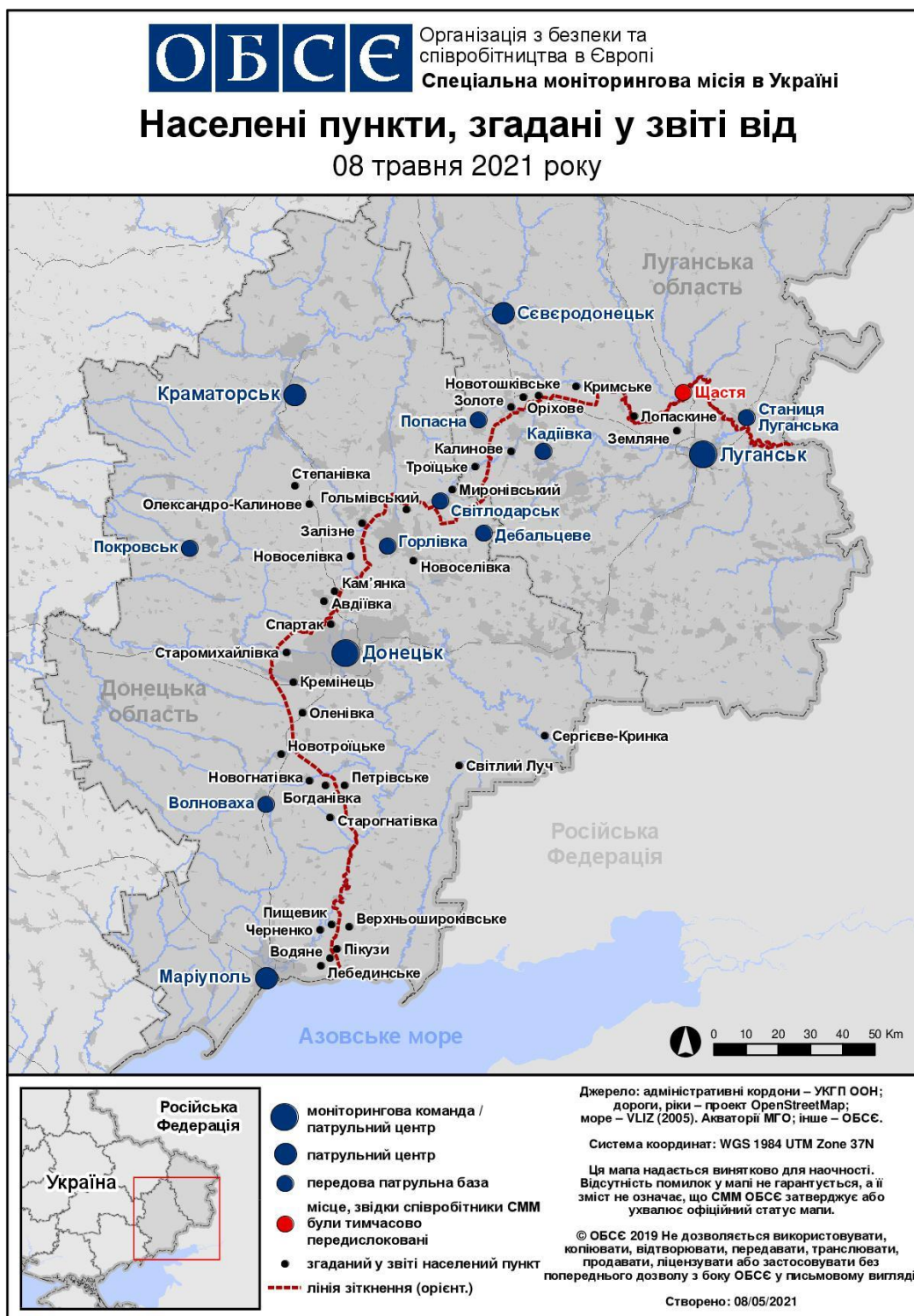
Місце розміщення СММ	Місце події	Спосіб	К-ть	Спостереження	Опис	Озброння	Дата, час
камера СММ за 2 км на Сх від н. п. Богданівка (підконтрольний уряду, 41 км на ПдЗх від Донецька)	1–3 км на ПдСх	зафіксувала	3	Н/Д боєприпас	ПдПдЗх–ПнПнСх (за оцінкою, у межах ділянки розведення в районі Петрівського)	Н/Д	06.05, 20:53
	1–3 км на ПдСх	зафіксувала	2	Н/Д боєприпас	ПдПдЗх–ПнПнСх (за оцінкою, у межах ділянки розведення в районі Петрівського)	Н/Д	06.05, 21:05
	1–2 км на ПдСх	зафіксувала	1	вибух	невизначеного походження (за оцінкою, у межах ділянки розведення в районі Петрівського)	Н/Д	06.05, 21:35
	1–3 км на ПдСх	зафіксувала	2	Н/Д боєприпас	ПдЗх–ПнСх (за оцінкою, у межах ділянки розведення в районі Петрівського)	Н/Д	06.05, 22:44
	1–3 км на ПдСх	зафіксувала	2	Н/Д боєприпас	ПдЗх–ПнСх (за оцінкою, у межах ділянки розведення в районі Петрівського)	Н/Д	06.05, 22:49
	1–3 км на ПдСх	зафіксувала	1	Н/Д боєприпас	ПдПдЗх–ПнПнСх (за оцінкою, у межах ділянки розведення в районі Петрівського)	Н/Д	06.05, 23:25
	1–3 км на ПдСх	зафіксувала	1	Н/Д боєприпас	ПдЗх–ПнСх (за оцінкою, у межах ділянки розведення в районі Петрівського)	Н/Д	06.05, 23:34
	1–2 км на ПдСх	зафіксувала	3	Н/Д боєприпас	випущена(-ий) угору (за оцінкою, у межах ділянки розведення в районі Петрівського)	Н/Д	06.05, 23:35
	1–3 км на ПдСх	зафіксувала	3	Н/Д боєприпас	ПдЗх–ПнСх (за оцінкою, у межах ділянки розведення в районі Петрівського)	Н/Д	06.05, 23:42
	1–3 км на ПдСх	зафіксувала	2	Н/Д боєприпас	ПдПдЗх–ПнПнСх (за оцінкою, у межах ділянки розведення в районі Петрівського)	Н/Д	06.05, 23:43
	1–3 км на ПдСх	зафіксувала	1	Н/Д боєприпас	ПдПдЗх–ПнПнСх (за оцінкою, у межах ділянки розведення в районі Петрівського)	Н/Д	06.05, 23:44
	1–2 км на ПдСх	зафіксувала	1	вибух	невизначеного походження (за оцінкою, у межах ділянки розведення в районі Петрівського)	Н/Д	06.05, 23:46
	1–2 км на ПдСх	зафіксувала	1	освітлювальна ракета	випущена(-ий) угору (також зафіксовано камерою СММ у Широкиному; за оцінкою, у межах ділянки розведення в районі Петрівського)	Н/Д	07.05, 00:31
	1–2 км на ПдСх	зафіксувала	1	Н/Д боєприпас	ПдПдЗх–ПнПнСх (за оцінкою, у межах ділянки розведення в районі Петрівського)	Н/Д	07.05, 00:39
	1–2 км на ПдСх	зафіксувала	1	освітлювальна ракета	випущена(-ий) угору (також зафіксовано камерою СММ у Широкиному; за оцінкою, у межах ділянки розведення в районі Петрівського)	Н/Д	07.05, 00:40
	1–3 км на ПдСх	зафіксувала	3	Н/Д боєприпас	ПдЗх–ПнСх (за оцінкою, у межах ділянки розведення в районі Петрівського)	Н/Д	07.05, 00:40
	1–3 км на ПдСх	зафіксувала	2	Н/Д боєприпас	ПдПдЗх–ПнПнСх (за оцінкою, у межах ділянки розведення в районі Петрівського)	Н/Д	07.05, 00:49
	1–3 км на ПдСх	зафіксувала	3	Н/Д боєприпас	за оцінкою, у межах ділянки розведення в районі Петрівського	Н/Д	07.05, 00:50

⁹ У таблиці вказані лише порушення режиму припинення вогню, які були зафіксовані безпосередньо патрулями Місії чи камерами СММ, а також ті випадки, які Місія оцінює як навчання з бойовою стрільбою, контрольовані підриви тощо. Зазначені деталі, а саме: відстань, напрямок, тип зброї тощо, базуються на оцінках, зроблених спостерігачами на місцях та спеціалістами з технічного моніторингу, і необов'язково завжди є точними. Напис «невідомо» (Н/Д) означає, що СММ не змогла підтвердити таку інформацію у зв'язку з відстанню, погодними умовами, технічними обмеженнями та/або з інших причин. Одні і ті ж самі, за оцінкою СММ, порушення режиму припинення вогню, зафіксовані паралельно декількома патрулями/камерами, відображаються у таблиці лише один раз.

Місце розміщення СММ	Місце події	Спосіб	К-ть	Спостереження	Опис	Озброєння	Дата, час
	1–3 км на ПдСх	зафіксувала	1	освітлювальна ракета	випущена(-ий) угору (за оцінкою, у межах ділянки розведення в районі Петрівського)	Н/Д	07.05, 00:50
	1–3 км на ПдСх	зафіксувала	12	Н/Д боєприпас	ПдПдЗх–ПнПнСх (за оцінкою, у межах ділянки розведення в районі Петрівського)	Н/Д	07.05, 00:51
	1–3 км на ПдСх	зафіксувала	11	Н/Д боєприпас	ПдПдЗх–ПнПнСх (за оцінкою, у межах ділянки розведення в районі Петрівського)	Н/Д	07.05, 02:31
	1–3 км на ПдСх	зафіксувала	1	Н/Д боєприпас	ПдПдЗх–ПнПнСх (за оцінкою, у межах ділянки розведення в районі Петрівського)	Н/Д	07.05, 02:31
	1–3 км на СхПдСх	зафіксувала	1	вибух	розрив (за оцінкою, у межах ділянки розведення в районі Петрівського)	Н/Д	07.05, 02:31
камера СММ на КПВВ у н. п. Гнutowe (підконтрольний уряду, 90 км на Пд від Донецька)	2–4 км на СхПдСх	зафіксувала	2	спалах дульного полум'я		Н/Д	06.05, 22:32
	2–4 км на СхПдСх	зафіксувала	2	Н/Д боєприпас	Пн–Пд (після попередньої події)	Н/Д	06.05, 22:32
	2–4 км на СхПдСх	зафіксувала	3	Н/Д боєприпас	Пн–Пд	Н/Д	06.05, 22:32
	2–4 км на СхПдСх	зафіксувала	1	спалах дульного полум'я		Н/Д	06.05, 22:43
	2–4 км на СхПдСх	зафіксувала	1	Н/Д боєприпас	Пн–Пд (після попередньої події)	Н/Д	06.05, 22:43
	2–4 км на СхПдСх	зафіксувала	1	Н/Д боєприпас	Пн–Пд	Н/Д	06.05, 22:45
	2–4 км на СхПдСх	зафіксувала	1	Н/Д боєприпас	Пн–Пд	Н/Д	06.05, 22:58
	2–4 км на СхПдСх	зафіксувала	1	спалах дульного полум'я		Н/Д	06.05, 23:58
камера СММ на КПВВ у н. п. Майорськ (підконтрольний уряду, 45 км на ПнСх від Донецька)	2–4 км на Сх	зафіксувала	1	черга	випущена(-ий) угору	Н/Д	06.05, 22:37
камера СММ на шахті «Октябрська» (непідконтрольна уряду, 9 км на ПнЗх від центру Донецька)	2–4 км на Зх	зафіксувала	3	Н/Д боєприпас	випущена(-ий) угору	Н/Д	06.05, 22:32
	2–4 км на Зх	зафіксувала	7	Н/Д боєприпас	випущена(-ий) угору	Н/Д	06.05, 22:37
	2–4 км на ЗхПдЗх	зафіксувала	15	Н/Д боєприпас	випущена(-ий) угору	Н/Д	07.05, 00:06
камера СММ за 1 км на ПдЗх від н. п. Широкине (підконтрольний уряду, 100 км на Пд від Донецька)	4–6 км на Пн	зафіксувала	1	Н/Д боєприпас	Сх–Зх	Н/Д	06.05, 22:28
	4–6 км на Пн	зафіксувала	3	Н/Д боєприпас	Сх–Зх	Н/Д	06.05, 22:34
	4–6 км на Пн	зафіксувала	1	Н/Д боєприпас	Сх–Зх	Н/Д	06.05, 22:55
	4–6 км на Пн	зафіксувала	1	вибух	невизначеного походження	Н/Д	06.05, 23:26
	4–6 км на Пн	зафіксувала	1	вибух	невизначеного походження	Н/Д	06.05, 23:50
	4–6 км на ПнЗх	зафіксувала	2	вибух	невизначеного походження	Н/Д	07.05, 01:01
приблизно 3,5 км на ПдСх від н. п. Авдіївка (підконтрольний уряду, 17 км на Пн від Донецька)	4–6 км на ПдЗх	чули	1	вибух	невизначеного походження	Н/Д	07.05, 10:31
приблизно 1 км на ПнЗх від залізничної станції в н. п. Ясинувата (непідконтрольний уряду, 16 км на ПнСх від Донецька)	2–3 км на ПдЗх	чули	28	черга		стрілецька зброя	07.05, 10:49–10:57
	2–3 км на ПдЗх	чули	80	постріл		стрілецька зброя	07.05, 11:37–11:43
приблизно 2 км на СхПдСх від н. п. Спартак (непідконтрольний уряду, 9 км на Пн від Донецька)	3–4 км на ПнЗх	чули	40	постріл		стрілецька зброя	07.05, 10:45
	3–4 км на ПнЗх	чули	12	черга		стрілецька зброя	07.05, 10:45
	3–4 км на ПнЗх	чули	1	вибух	невизначеного походження	Н/Д	07.05, 10:45
	3–4 км на ПнЗх	чули	6	черга		великокаліберний кулемет	07.05, 10:45
	3–4 км на ПнЗх	чули	90	черга		великокаліберний кулемет	07.05, 11:34–11:40
	3–4 км на ПнЗх	чули	100	постріл		великокаліберний кулемет	07.05, 11:34–11:40
	3–4 км на ПнЗх	чули	2	постріл		БМП-2	07.05, 11:34–11:40
приблизно 500 м на ПнЗх від н. п. Петрівське (непідконтрольний уряду, 41 км на Пд від Донецька)	8–10 км на ПдПдСх	чули	3	вибух	невизначеного походження (за оцінкою, за межами ділянки розведення в районі Петрівського)	Н/Д	07.05, 11:00
	8–10 км на ПдПдСх	чули	1	вибух	невизначеного походження	Н/Д	07.05, 12:02

Місце розміщення СММ	Місце події	Спосіб	К-ть	Спостереження	Опис	Озброєння	Дата, час
приблизно 2 км на Пн від н. п. Петрівське (непідконтрольний уряду, 41 км на Пд від Донецька)	3–6 км на Пд	чули та бачили	27	вибух	невизначеного походження (за оцінкою, за межами ділянки розведення в районі Петрівського)	Н/Д	07.05, 13:12–13:23
	3–6 км на Пд	чули	45	черга	за оцінкою, за межами ділянки розведення в районі Петрівського	великокаліберний кулемет	07.05, 13:12–13:23
	6–10 км на ПдПдСх	чули	27	вибух	невизначеного походження	Н/Д	07.05, 13:42–13:44
приблизно 500 м на ПнСх від н. п. Кам'янка (підконтрольний уряду, 20 км на Пн від Донецька)	4–6 км на ПдЗх	чули	1	вибух	невизначеного походження	Н/Д	07.05, 10:31
	4–5 км на ПдЗх	чули	1	вибух	невизначеного походження	Н/Д	07.05, 12:48
	4–5 км на ПнСх	чули	1	вибух	невизначеного походження	Н/Д	07.05, 13:47
	4–5 км на ПнСх	чули	1	вибух	невизначеного походження	Н/Д	07.05, 13:58
н. п. Горлівка (непідконтрольний уряду, 39 км на ПнСх від Донецька)	5–6 км на ПдЗх	чули	7	вибух	невизначеного походження	Н/Д	07.05, 07:24
	2–3 км на Зх	чули	15	черга		великокаліберний кулемет	06.05, 21:23–22:00
	2–3 км на Зх	чули	7	вибух	невизначеного походження	Н/Д	06.05, 21:23–22:00
	5–6 км на ПдЗх	чули	44	черга		великокаліберний кулемет	06.05, 20:53–22:00
н. п. Первомайськ (непідконтрольний уряду, 58 км на Зх від Луганська)	5–6 км на ПдЗх	чули	16	вибух	невизначеного походження	Н/Д	06.05, 20:53–22:00
	8–10 км на Зх	чули	2	вибух	невизначеного походження	Н/Д	07.05, 11:12
приблизно 3,5 км на Пн від н. п. Переможне (непідконтрольний уряду, 19 км на Пд від Луганська)	8–10 км на Зх	чули	2	вибух	невизначеного походження	Н/Д	07.05, 11:57
	1,5–2 км на ПдЗх	чули	25	черга	невизначеного походження	стрілецька зброя	07.05, 11:20–11:25
ПдСх околиця н. п. Луганськ (непідконтрольний уряду)	1–1,5 км на ПнЗх	чули	38	постріл	невизначеного походження (за оцінкою, навчання з бойовою стрільбою)	стрілецька зброя	07.05, 12:00–12:05
	1–1,5 км на ПнЗх	чули	64	постріл	невизначеного походження (за оцінкою, навчання з бойовою стрільбою)	стрілецька зброя	07.05, 12:15–12:23
н. п. Золоте-5 (Михайлівка; непідконтрольний уряду, 60 км на Зх від Луганська)	1–2 км на ПнПнСх	чули	6	постріл	невизначеного походження (за оцінкою, за межами ділянки розведення)	Н/Д	07.05, 12:27–12:39
	1–2 км на ПнПнЗх	чули	4	постріл	невизначеного походження (за оцінкою, за межами ділянки розведення)	Н/Д	07.05, 12:48–12:50
н. п. Молодіжне (непідконтрольний уряду, 63 км на ПнЗх від Луганська)	5–6 км на Зх	чули	3	вибух	невизначеного походження	Н/Д	07.05, 13:35

Мапа Донецької та Луганської областей¹⁰



¹⁰ За рішенням Постійної ради №1117 від 21 березня 2014 року, СММ базується в десяти містах на всій території України (Херсон, Одеса, Львів, Івано-Франківськ, Харків, Донецьк, Дніпро, Чернівці, Луганськ і Київ). Ця мапа східної України призначена для ілюстративних цілей. На ній вказані населені пункти, згадані у звіті, а також ті, де є офіси СММ (моніторингові команди, патрульні центри та передові патрульні бази) в Донецькій і Луганській областях. (Червоним кольором виділено передову патрульну базу, з якої співробітники СММ були тимчасово передислоковані згідно з рекомендаціями експертів з безпеки з деяких держав-учасниць ОБСЄ та з урахуванням вимог СММ щодо безпеки. СММ використовує ці приміщення у світлу пору доби, а також патрулює в цьому населеному пункті вдень).