



Ежедневный отчет № 103/2021

от 6 мая 2021 года¹

Краткое изложение

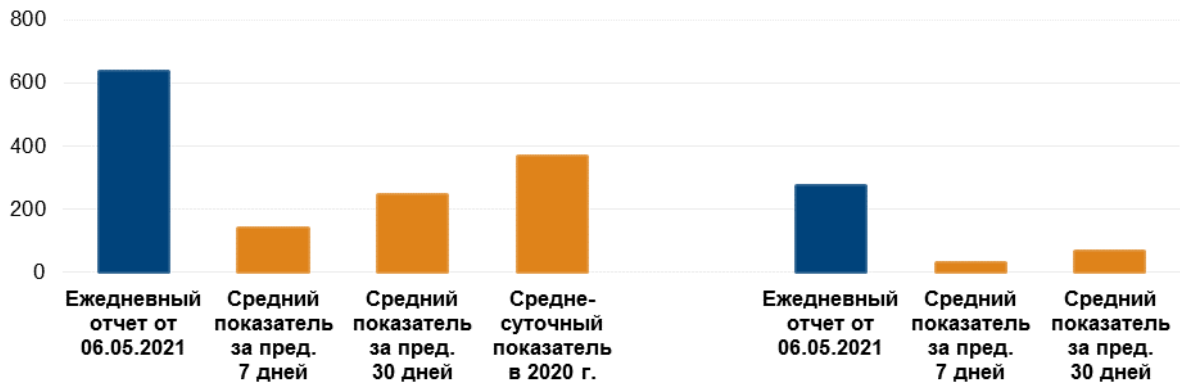
- В Донецкой области Миссия зафиксировала 618 нарушений режима прекращения огня, в том числе 266 взрывов. За предыдущий отчетный период в этой области зафиксировано 217 таких нарушений.
- В Луганской области СММ зафиксировала 18 нарушений режима прекращения огня, в том числе 9 взрывов. За предыдущий отчетный период в этой области таких нарушений не зафиксировано.
- Миссия подтвердила сообщения о том, что 6 апреля в результате взрыва мины вблизи неподконтрольного правительству Славяносербска Луганской области был ранен 16-летний парень.
- Наблюдатели видели повреждения больницы в неподконтрольной правительству Красногоровке Донецкой области.
- Возле неподконтрольной правительству Александровки Донецкой области и неподконтрольного правительству Смелого Луганской области был открыт огонь из стрелкового оружия, по оценке, в направлении БПЛА СММ малого радиуса действия.
- Миссия продолжала осуществлять мониторинг на участках разведения сил и средств в районах Станицы Луганской, Золотого и Петровского, а также зафиксировала людей в пределах двух последних участков.
- СММ содействовала установлению локального режима прекращения огня и осуществляла мониторинг его соблюдения для обеспечения возможности проведения техобслуживания и функционирования жизненно важных объектов гражданской инфраструктуры.
- Миссия продолжала наблюдать за ситуацией с гражданским населением, в том числе на 3 КПВВ, а также соответствующих блокпостах вооруженных формирований в Луганской области.
- Свободу передвижения Миссии по-прежнему ограничивали, в частности, на блокпосте вооруженных формирований возле Старомихайловки, а также вблизи Крутой Балки в Донецкой области. БПЛА СММ вновь неоднократно подвергались воздействию помех сигналу GPS*.

¹ На основании информации, поступившей от мониторинговых команд по состоянию на 19:30 5 мая 2021 года (по восточноевропейскому летнему времени).

Нарушения режима прекращения огня²

К-во зафиксированных нарушений режима прекращения огня³

К-во зафиксированных взрывов⁴



² Более подробная информация обо всех случаях нарушения режима прекращения огня, а также карты Донецкой и Луганской областей, где отмечены все упомянутые в отчете места, представлены в приложении. В течение отчетного периода камера СММ в Петровском не функционировала. С 17:44 5 мая работа системы видеонаблюдения Миссии на шахте «Октябрьская» была возобновлена после периода, когда она не функционировала, продолжавшегося с 16:37 19 апреля.

³ В том числе взрывы.

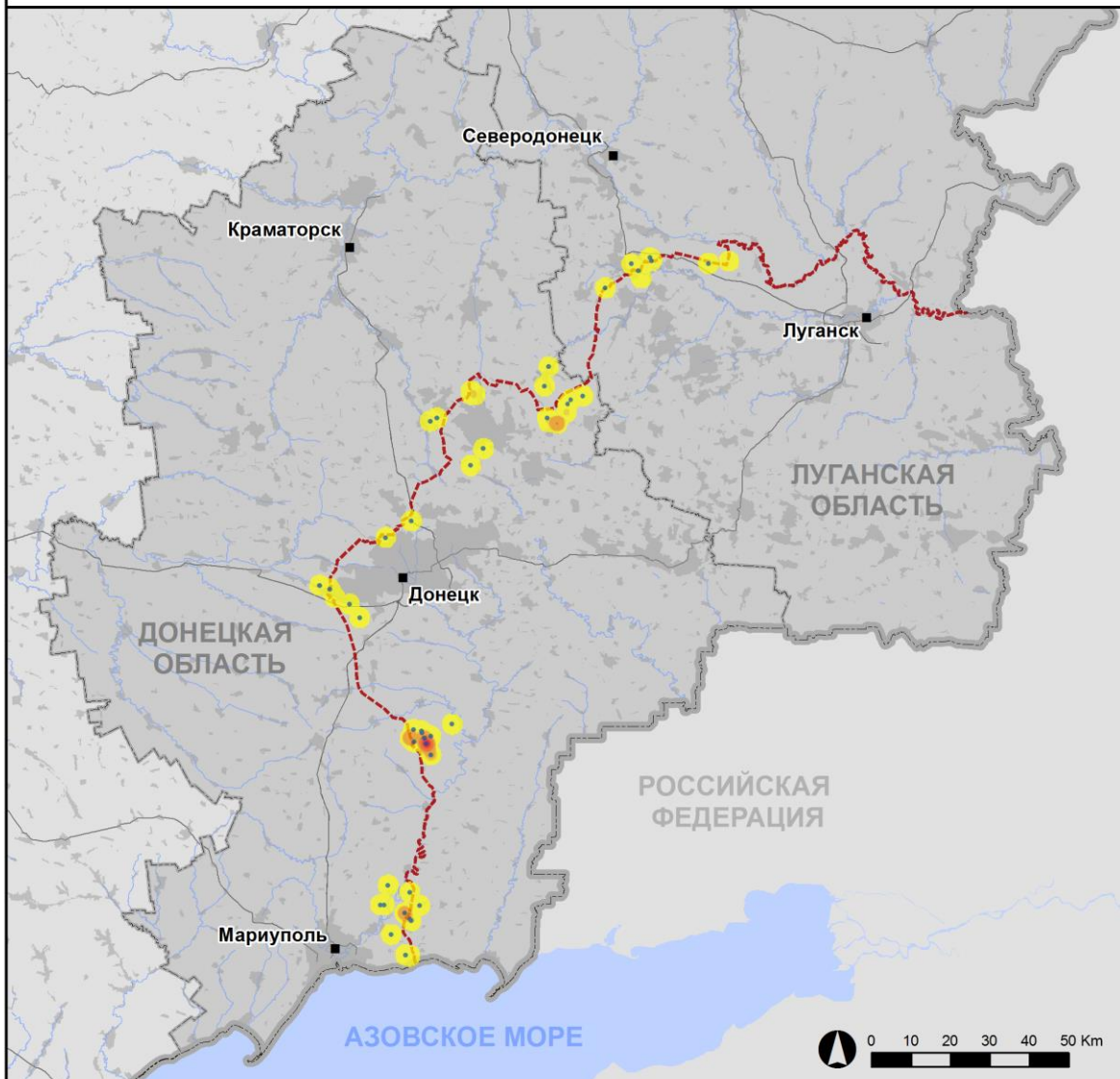
⁴ В том числе из вооружения неустановленного типа.

Карта зафиксированных нарушений режима прекращения огня



Организация по безопасности и сотрудничеству в Европе
Специальная мониторинговая миссия в Украине

Зафиксированные СММ нарушения режима прекращения огня 5 мая 2021 г.



Концентрация нарушений режима прекращения огня

- Высокая
-
- Низкая
- Взрыв
- Населенный пункт
- Линия соприкосновения (ориентир.)

Источники: административные границы — УКГВ ООН; дороги, реки — проект OpenStreetMap; море — VLIZ (2005), Акватории МГО; другое — ОБСЕ.

Система координат: WGS 1984 UTM Zone 37N

Данная карта предоставляется исключительно для наглядности. Отсутствие ошибок не гарантировано, а ее содержание не подразумевает, что СММ ОБСЕ утверждает или одобряет официальный статус карты.

© СММ ОБСЕ 2019 Не разрешается использовать, копировать, воспроизводить, передавать, транслировать, продавать, лицензировать или применять без предварительного разрешения со стороны ОБСЕ в письменном виде.
Создано: 06/05/2021

В Донецкой области СММ зафиксировала 618 нарушений режима прекращения огня, в том числе 266 взрывов (250 взрывов неопределенного происхождения, 5 разрывов боеприпасов из вооружения неустановленного типа и 3 разрыва артиллерийских боеприпасов, 3 выстрела из артиллерийского оружия, а также 5 взрывов в воздухе). Большинство этих нарушений произошли южнее участка разведения в районе н. п. Петровское (неподконтрольный правительству, 41 км к югу от Донецка) и севернее н. п. Углегорск (неподконтрольный правительству, 49 км к северо-востоку от Донецка). За [предыдущий отчетный период](#) в этой области зафиксировано 217 нарушений режима прекращения огня.

В Луганской области Миссия зафиксировала 18 нарушений режима прекращения огня, в том числе 9 взрывов неопределенного происхождения. Большинство этих нарушений произошли северо-западнее н. п. Смелое (неподконтрольный правительству, 31 км к северо-западу от Луганска) и северо-западнее н. п. Голубовское (неподконтрольный правительству, 51 км к западу от Луганска). За [предыдущий отчетный период](#) в этой области таких нарушений не зафиксировано.

После заседания Трехсторонней контактной группы 22 июля 2020 года, на котором была достигнута договоренность о дополнительных мерах по усилению режима прекращения огня, начиная с 00:01 27 июля 2020 года и до конца отчетного периода СММ зафиксировала не менее 24 627 нарушений режима прекращения огня в Донецкой и Луганской областях (в том числе 8 020 взрывов, 3 161 пролетевший неопределенный боеприпас, 198 вспышек дульного пламени, 83 осветительные ракеты, а также не менее 13 165 очередей и выстрелов).

В результате взрыва мины в неподконтрольном правительству Славяносербске Луганской области ранен парень

Команда Миссии уточняла сообщения о том, что 6 апреля в результате взрыва мины вблизи н. п. Славяносербск (неподконтрольный правительству, 28 км к северо-западу от Луганска) был ранен парень.

12 апреля медперсонал больницы в Славяносербске сообщил наблюдателям, что 16-летнего парня со взрывной травмой и осколочными ранениями доставили на их автомобиле скорой помощи в детскую больницу в Луганске. Согласно справке из детской больницы в Луганске, предоставленной команде СММ, 16-летнего парня госпитализировали 6 апреля с ранениями, соответствовавшим последствиям взрыва мины.

3 мая законный опекун (женщина неустановленного возраста) 16-летнего парня в телефонном разговоре рассказала наблюдателям, что 6 апреля он шел по дороге на северо-восточной окраине Славяносербска, недалеко от реки Северский Донец, с другим парнем (17 лет), который наступил на мину. По ее словам, 16-летний парень получил множественные осколочные ранения.

СММ уточняет сообщения о смерти 17-летнего парня в результате этого же взрыва мины.

Повреждение больницы в подконтрольной правительству Красногоровке Донецкой области

5 мая на восточной окраине н. п. Красногоровка (подконтрольной правительству, 21 км к западу от Донецка), в больнице круглосуточной медицинской помощи, наблюдатели видели, что 5 окон, выходящих на север, на первом и втором этажах двухэтажного здания были закрыты деревянными щитами. Команда Миссии также видела возле здания 30 сотрудников Государственной службы Украины по чрезвычайным ситуациям (некоторые из них несли деревянные доски). Наблюдатели обнаружили следы попадания осколков (по оценке, возникли недавно) на северной стене двухэтажного здания. Определить тип примененного вооружения или направление огня не представлялось возможным.

В тот же день медицинские работники сообщили по телефону команде СММ, что вечером 4 мая в этом районе произошел обстрел во время их дежурства в больнице.

Возле Александровки Донецкой области и Смелого Луганской области открыт огонь из стрелкового оружия, по оценке, в направлении мини-БПЛА СММ

Находясь на северо-западной окраине н. п. Александровка (неподконтрольной правительству, 20 км к юго-западу от Донецка) и управляя беспилотным летательным аппаратом (БПЛА) малого радиуса действия, о полете которого сообщалось заранее, наблюдатели слышали 3 очереди из стрелкового оружия на расстоянии примерно 1,4 км к западу. По оценке, огонь вели в направлении БПЛА, пролетавшего приблизительно в 1,4 км к западу от местоположения патруля. Команда СММ приземлила БПЛА и покинула этот район*.

Находясь на западной окраине Смелого для выполнения полета БПЛА малого радиуса действия, о котором сообщалось заранее, наблюдатели слышали 5 очередей из стрелкового оружия на расстоянии порядка 3,5 км к северо-северо-западу. По оценке, огонь вели в направлении БПЛА, пролетавшего в 3,5 км к северо-северо-западу от местоположения патруля. Команда Миссии приземлила БПЛА и покинула этот район*.

Участки разведения в районах Станицы Луганской, Золотого и Петровского⁵

Осуществляя мониторинг в пределах участка разведения в районе н. п. Станица Луганская (подконтрольной правительству, 16 км к северо-востоку от Луганска), наблюдатели видели 2 членов вооруженных формирований (с нарукавными повязками с надписью «СЦКК») южнее отремонтированного пролета моста у Станицы Луганской (15 км к северо-востоку от Луганска).

4 мая на участке разведения в районе н. п. Золотое (подконтрольной правительству, 60 км к западу от Луганска) БПЛА СММ дальнего радиуса действия зафиксировал 1 человека на бывшей позиции вооруженных формирований возле восточного края участка, ориентировочно в 1,4 км к северу от его юго-восточного угла.

⁵ Разведение предусмотрено Рамочным решением Трехсторонней контактной группы о разведении сил и средств от 21 сентября 2016 года.

В течение дня 5 мая, осуществляя мониторинг в 2 местах возле участка разведения, наблюдатели зафиксировали 4 взрыва неопределенного происхождения и 1 выстрел из стрелкового оружия (по оценке, вне участка разведения, но в пределах 5 км от его края).

В тот же день, патрулируя недалеко от блокпоста вооруженных формирований южнее участка разведения, команда Миссии видела 4 членов вооруженных формирований (с нарукавными повязками с надписью «СЦКК»); двое из них прошли вглубь участка до места приблизительно в 350 м к северу от его южного края, а затем вернулись.

В тот же день наблюдатели вновь видели 8 ранее зафиксированных контейнеров, размещенных южнее южного края участка разведения, на его крае и в пределах участка.

30 апреля за пределами участка разведения, примерно в 450 м к юго-западу от его юго-западного угла, БПЛА СММ малого радиуса действия впервые зафиксировал не менее 20 противотанковых мин, из которых 9 были сгоревшие (определить, как давно они установлены, не представлялось возможным). По оценке, эти мины принадлежат вооруженным формированиям.

4 мая БПЛА СММ дальнего радиуса действия зафиксировал 2 человек на **участке разведения в районе н. п. Петровское** (неподконтрольный правительству, 41 км к югу от Донецка) рядом с бывшими позициями Вооруженных сил Украины: одного человека ориентировочно в 800 м, а другого — примерно в 1,5 км к востоку-северо-востоку от юго-западного угла участка. БПЛА также зафиксировал 2 человек на бывшей позиции вооруженных формирований возле юго-восточного угла участка.

Вечером 4 мая камера СММ, установленная в 2 км к востоку от н. п. Богдановка (подконтрольный правительству, 41 км к юго-западу от Донецка), зафиксировала 1 вспышку дульного пламени на расстоянии порядка 2–4 км к востоку-юго-востоку (по оценке, в пределах участка разведения), а также 3 взрыва в воздухе и 55 пролетевших боеприпасов на расстоянии примерно 2–4 км к востоку и юго-востоку (определить, произошли ли все они на участке разведения или за его пределами, не представлялось возможным).

В течение дня 5 мая, осуществляя мониторинг в 2 местах возле участка разведения, наблюдатели зафиксировали 201 взрыв неопределенного происхождения и 166 очередей из крупнокалиберного пулемета. По оценке, все эти нарушения произошли вне участка разведения, но в пределах 5 км от его края.

Отвод вооружения

СММ продолжала осуществлять мониторинг отвода вооружения, предусмотренного Меморандумом, а также Комплексом мер и Дополнением к нему.

Миссия зафиксировала 1, предположительно, миномет, размещенный в нарушение линий отвода в неподконтрольном правительству районе Луганской области.

За линиями отвода, но вне выделенных мест хранения вооружения СММ зафиксировала 1 самоходную зенитную установку в неподконтрольном правительству районе Донецкой области, 13 танков и 3 противотанковые пушки на полигоне в неподконтрольном правительству районе Донецкой области, а также 50 танков и 8 единиц,

предположительно, буксируемой артиллерии на 3 полигонах в неподконтрольных правительству районах Луганской области (подробнее см. таблицы ниже).

Признаки военного присутствия и присутствия военного типа в зоне безопасности⁶

Миссия зафиксировала 4 боевые бронированные машины в неподконтрольных правительству районах Донецкой и Луганской областей (в том числе в жилых кварталах и возле них), а также 5 боевых бронированных машин в неподконтрольном правительству районе Луганской области (подробнее см. таблицу ниже).

2 мая в поле ориентировочно в 2 км к югу от н. п. Александровка (неподконтрольный правительству, 20 км к юго-западу от Донецка) БПЛА СММ малого радиуса действия зафиксировал лежащий на земле прикрепленный к парашюту беспилотник с неподвижным крылом (не принадлежащий Миссии).

В тот же день в поле примерно в 4,5 км к юго-западу от н. п. Стыла (неподконтрольный правительству, 34 км к югу от Донецка) БПЛА СММ среднего радиуса действия зафиксировал беспилотник с неподвижным крылом (не принадлежащий Миссии), который, по всей видимости, разбился.

Наличие противотанковых мин и неразорвавшихся боеприпасов

1 мая в поле ориентировочно в 1,5 км к югу от н. п. Орехово (подконтрольный правительству, 57 км к северо-западу от Луганска) БПЛА СММ малого радиуса действия вновь зафиксировал не менее 80 противотанковых мин (по оценке, принадлежат Вооруженным силам Украины). Для ознакомления с предыдущими наблюдениями в этом районе см. [Ежедневный отчет СММ от 2 марта 2021 года](#).

2 мая в поле приблизительно в 2 км к югу от Александровки БПЛА СММ малого радиуса действия впервые зафиксировал порядка 20 противотанковых мин (по оценке, установлены некоторое время назад). В поле ориентировочно в 1,5 км к югу от Александровки этот БПЛА вновь зафиксировал порядка 100 противотанковых мин примерно в 50 м южнее автодороги Н15, проходящей между н. п. Марьинка (подконтрольный правительству, 23 км к юго-западу от Донецка) и н. п. Кременец (неподконтрольный правительству, 16 км к юго-западу от Донецка). По оценке, эти мины принадлежат вооруженным формированиям (для ознакомления с предыдущими наблюдениями в этом районе см. [Ежедневный отчет СММ от 20 апреля 2021 года](#)).

В тот же день ориентировочно в 4,5 км к юго-юго-западу от Стылы БПЛА СММ среднего радиуса действия **вновь** зафиксировал не менее 300 противотанковых мин. Примерно в 1 км к востоку этот БПЛА в очередной раз зафиксировал порядка 50 противотанковых мин. По оценке, все эти мины принадлежат вооруженным формированиям.

5 мая в поле ориентировочно в 700 м к северо-западу от н. п. Коммуна (неподконтрольный правительству, 56 км к северо-востоку от Донецка) наблюдатели впервые зафиксировали неразорвавшийся боеприпас (по оценке, находится там уже

⁶ Упомянутая в данном разделе техника не подпадает под действие Минских соглашений об отводе вооружений.

некоторое время; оценен как реактивный снаряд от реактивной системы залпового огня (БМ-27 «Ураган», 220 мм)), застрявший в грунте, примерно в 30 м к востоку от дороги местного значения и порядка 150 м от гражданских домов.

В тот же день в поле приблизительно в 3,5 км к северо-северо-западу от Коммуны команда Миссии впервые зафиксировала 1 неразорвавшийся боеприпас (по оценке, находится там уже некоторое время; оценен как реактивный снаряд от реактивной системы залпового огня (типа «Град», 122 мм)), примерно в 30 м к западу от автодороги М03.

Усилия СММ по содействию обеспечению возможности техобслуживания и функционирования жизненно важных объектов гражданской инфраструктуры

Миссия продолжала содействовать обеспечению функционирования Донецкой фильтровальной станции (ДФС; 15 км к северу от Донецка). Находясь в н. п. Ясиноватая (неподконтрольный правительству, 16 км к северо-востоку от Донецка), наблюдатели зафиксировали 1 взрыв неопределенного происхождения (по оценке, в радиусе 5 км от ДФС).

Кроме того, СММ осуществляла мониторинг соблюдения локального режима прекращения огня для обеспечения возможности осмотра и технического обслуживания сети водоснабжения и насосной станции вблизи н. п. Новотошковское (подконтрольный правительству, 53 км к западу от Луганска).

Обстановка на КПВВ и соответствующих блокпостах

В Луганской области Миссия констатировала, что контрольный пункт въезда-выезда (КПВВ) в Станице Луганской и соответствующий блокпост вооруженных формирований южнее моста у Станицы Луганской были открыты, а пешеходы ожидали в очередях в обоих направлениях.

Наблюдатели также отметили, что КПВВ около Золотого и в н. п. Счастье (подконтрольный правительству, 20 км к северу от Луганска) были открыты, однако соответствующие блокпосты вооруженных формирований южнее участка разведения в районе Золотого и в 3 км к юго-востоку от моста в Счастье были закрыты.

СММ продолжала следить за ситуацией в Херсоне, Одессе, Львове, Ивано-Франковске, Харькове, Днепре, Черновцах и Киеве.

***Ограничение свободы передвижения и другие препятствия в выполнении мандата СММ**

Деятельность по мониторингу и свобода передвижения СММ ограничены из-за угроз в области безопасности, включая риски, связанные с наличием мин и неразорвавшихся боеприпасов, а также другими препятствиями, которые ежедневно меняются. Мандат СММ предусматривает свободный и безопасный доступ по всей Украине. Все подписанты Минских соглашений согласились с необходимостью свободного и безопасного доступа, а также с тем, что ограничение свободы передвижения СММ является нарушением и что на подобные нарушения необходимо оперативно реагировать. Они также согласились с тем, что Совместный центр контроля и координации (СЦКК) должен содействовать такому

реагированию и осуществлять общую координацию работ по разминированию. Однако вооруженные формирования в отдельных районах Донецкой и Луганской областей часто отказывают СММ в доступе к районам, прилегающим к неподконтрольным правительству участкам границы Украины (например, см. [Ежедневный отчет СММ от 4 мая 2021 года](#)). Деятельность СММ в Донецкой и Луганской областях, по-прежнему оставалась ограниченной после того, как [23 апреля 2017 года вблизи Пришиба произошел инцидент, который привел к гибели человека](#). В связи с этим способность Миссии осуществлять наблюдение была по-прежнему ограничена.

Задержка:

- На блокпосте вооруженных формирований вблизи н. п. Старомихайловка (неподконтрольный правительству, 15 км к западу от Донецка) 2 явно вооруженных члена вооруженных формирований сказали команде СММ ожидать получения от их командира разрешения на пересечение. Спустя примерно 20 минут патруль развернулся и покинул блокпост.
- На автодороге М04 возле н. п. Крутая Балка (неподконтрольный правительству, 16 км к северу от Донецка) 2 явно вооруженных члена вооруженных формирований разрешили патрулю Миссии проезд в направлении ДФС только после 90-минутной задержки.

Регулярные ограничения на участках разведения сил и средств и из-за мин/неразорвавшихся боеприпасов:

- Не осуществив сплошное разминирование, извлечение неразорвавшихся боеприпасов и устранение других препятствий, стороны по-прежнему отказывали СММ в неограниченном доступе, а также в возможности передвигаться по отдельным дорогам, которые ранее были определены как важные для осуществления Миссией эффективного мониторинга и для передвижения гражданских лиц.

Другие препятствия⁷:

- Находясь на северо-западной окраине н. п. Александровка (неподконтрольный правительству, 20 км к юго-западу от Донецка) для осуществления заранее объявленного полета БПЛА малого радиуса действия, наблюдатели слышали 3 очереди из стрелкового оружия (по оценке, в направлении БПЛА). Команда СММ приземлила БПЛА и покинула этот район (см. выше).
- Находясь на западной окраине н. п. Смелое (неподконтрольный правительству, 31 км к северо-западу от Луганска) для осуществления заранее объявленного полета БПЛА малого радиуса действия, наблюдатели слышали 5 очередей из стрелкового оружия (по оценке, в направлении БПЛА). Команда Миссии приземлила БПЛА и покинула этот район (см. выше).
- Пролетая над районами вблизи Петровского района Донецка (неподконтрольный правительству, 15 км к юго-западу от центра города), БПЛА СММ малого радиуса действия подвергался воздействию помех сигналу GPS (по оценке, вследствие вероятного глушения).
- Пролетая над районами возле н. п. Петровское (неподконтрольный правительству, 21 км к югу от Донецка), БПЛА СММ среднего и малого радиуса действия

⁷ Упомянутые в данном разделе помехи сигналу (случаи вероятного глушения и глушения) могли создавать из любого места в радиусе нескольких километров от местоположения БПЛА.

подвергались воздействию помех сигналу GPS (по оценке, вследствие вероятного глушения).

- Пролетая над районами около н. п. Ясное (неподконтрольный правительству, 30 км к юго-западу от Донецка), БПЛА СММ малого радиуса действия подвергался воздействию помех сигналу GPS (по оценке, вследствие вероятного глушения).
- Пролетая над районами вблизи н. п. Новолуганское (подконтрольный правительству, 53 км к северо-востоку от Донецка), БПЛА СММ малого радиуса действия подвергался воздействию помех сигналу GPS (по оценке, вследствие вероятного глушения).
- БПЛА СММ малого радиуса действия подвергался воздействию помех сигналу GPS (по оценке, вследствие вероятного глушения) во время 2 отдельных полетов над районами вблизи н. п. Кодема (подконтрольный правительству, 57 км к северо-востоку от Донецка).

Таблица вооружений

Вооружение, размещенное в нарушение линий отвода:

Дата	К-во единиц вооружения	Вид вооружения	Место	Источник наблюдения
неподконтрольные правительству районы				
30.04.2021	1	миномет (предположительно 2Б11 «Сани», 120 мм)	вблизи н. п. Долгое (22 км к северо-западу от Луганска)	БПЛА малого радиуса действия

Вооружение, размещенное за линиями отвода, но вне выделенных мест хранения вооружения⁸:

Дата	К-во единиц вооружения	Вид вооружения	Место	Источник наблюдения
подконтрольные правительству районы				
04.05.2021	1	зенитная самоходная установка (2К22 «Тунгуска»)	на территории объекта в н. п. Очеретино (31 км к северо-западу от Донецка)	БПЛА дальнего радиуса действия
неподконтрольные правительству районы				
25.04.2021	8	предположительно буксируемая артиллерия	на полигоне вблизи н. п. Миусинск (62 км к юго-западу от Луганска), где по данным фото- и видеофиксации обнаружено также наличие 39 боевых бронированных машин ⁹	воздушное наблюдение
	4	танк (неустановленного типа)	на полигоне вблизи н. п. Мирное (28 км к юго-западу от Луганска), где по данным фото- и видеофиксации обнаружено также наличие 40 боевых бронированных машин	
	21			
27.04.2021	25		на полигоне вблизи н. п. Бугаевка (37 км к юго-западу от Луганска), где по данным фото- и видеофиксации обнаружено также наличие 76 боевых бронированных машин	
04.05.2021	13	танк (предположительно Т-72Б — 7 ед., неустановленного типа — 6 ед.)	на полигоне вблизи н. п. Покровка (36 км к востоку от Донецка), где по данным фото- и видеофиксации обнаружено также наличие 26 боевых бронированных машин и 3 зенитных установок	БПЛА дальнего радиуса действия
	3	противотанковая пушка (МТ-12 «Рапира», 100 мм)		

Другое вооружение¹⁰:

Дата	К-во единиц вооружения	Вид вооружения	Место	Источник наблюдения
неподконтрольные правительству районы				
27.04.2021	8	самоходная артиллерия	на полигоне вблизи н. п. Бугаевка (37 км к юго-западу от Луганска)	
	11	буксируемая артиллерия		

⁸ Указанные боевые бронированные машины не подпадают под действие Минских соглашений об отводе вооружений.

⁹ Упомянутые в этой таблице боевые бронированные машины не подпадают под действие Минских соглашений об отводе вооружений.

¹⁰ Ввиду отсутствия информации о калибре этих единиц вооружения определить, было вооружение размещено в нарушение линий отвода или нет, не представлялось возможным.

Таблица признаков военного присутствия и присутствия военного типа в зоне безопасности¹¹

Дата	К-во	Вид	Место	Источник наблюдения
подконтрольные правительству районы				
01.05.2021	2	боевая машина пехоты (БМП-1)	вблизи жилого района в н. п. Орехово (57 км к северо-западу от Луганска)	БПЛА малого радиуса действия
05.05.2021	1	бронетранспортер (БТР-80)	вблизи н. п. Красногоровка (24 км к северу от Донецка)	патруль
	1	боевая бронированная машина (типа БТР)	в жилом районе в н. п. Болотенное (22 км к северо-востоку от Луганска)	
неподконтрольные правительству районы				
30.04.2021	2	боевая машина пехоты (БМП-1)	вблизи н. п. Долгое (22 км к северо-западу от Луганска)	БПЛА малого радиуса действия
	3	боевая бронированная машина (типа МТ-ЛБ — 2 ед., предположительно типа БМП — 1 ед.)		

¹¹ Упомянутая в этом разделе техника не подпадает под действие Минских соглашений об отводе вооружений.

Таблица нарушений режима прекращения огня по состоянию на 5 мая 2021 года¹²

Месторасположение СММ	Место события	Способ	К-во	Наблюдение	Описание	Вооружение	Дата, время
камера СММ в 2 км к В от н. п. Богдановка (подконтрольный правительству, 41 км к ЮЗ от Донецка)	2-4 км к ЮВ	зафиксировала	16	Н/Д боеприпас	ЮЗ-СВ (определить, на участке разведения в районе Петровского или за его пределами, не представлялось возможным)	Н/Д	04.05, 21:00
	2-4 км к ЮВ	зафиксировала	7	Н/Д боеприпас	ЮЗ-СВ (определить, на участке разведения в районе Петровского или за его пределами, не представлялось возможным)	Н/Д	04.05, 21:12
	2-4 км к ЮВ	зафиксировала	1	Н/Д боеприпас	ЮЗ-СВ (определить, на участке разведения в районе Петровского или за его пределами, не представлялось возможным)	Н/Д	04.05, 21:19
	2-4 км к ЮВ	зафиксировала	3	Н/Д боеприпас	ЮЗ-СВ (определить, на участке разведения в районе Петровского или за его пределами, не представлялось возможным)	Н/Д	04.05, 22:19
	2-4 км к ЮВ	зафиксировала	1	Н/Д боеприпас	ЮЗ-СВ (определить, на участке разведения в районе Петровского или за его пределами, не представлялось возможным)	Н/Д	04.05, 22:20
	2-4 км к ЮВ	зафиксировала	5	Н/Д боеприпас	ЮЗ-СВ (определить, на участке разведения в районе Петровского или за его пределами, не представлялось возможным)	Н/Д	04.05, 22:56
	2-4 км к ЮВ	зафиксировала	1	Н/Д боеприпас	ССЗ-ЮЮВ (определить, на участке разведения в районе Петровского или за его пределами, не представлялось возможным)	Н/Д	04.05, 22:59
	2-4 км к ЮВ	зафиксировала	1	Н/Д боеприпас	ССЗ-ЮЮВ (определить, на участке разведения в районе Петровского или за его пределами, не представлялось возможным)	Н/Д	04.05, 23:03
	2-4 км к ЮВ	зафиксировала	1	Н/Д боеприпас	ЮЗ-СВ (определить, на участке разведения в районе Петровского или за его пределами, не представлялось возможным)	Н/Д	04.05, 23:04
	2-4 км к ЮВ	зафиксировала	5	Н/Д боеприпас	ЮЗ-СВ (определить, на участке разведения в районе Петровского или за его пределами, не представлялось возможным)	Н/Д	04.05, 23:10
	2-4 км к ЮВ	зафиксировала	12	Н/Д боеприпас	ЮЗ-СВ (определить, на участке разведения в районе Петровского или за его пределами, не представлялось возможным)	Н/Д	04.05, 23:35
	2-4 км к ВЮВ	зафиксировала	1	вспышка дульного пламени	по оценке, в пределах участка разведения в районе Петровского	Н/Д	04.05, 23:35
	2-4 км к В	зафиксировала	3	взрыв	взрыв в воздухе (определить, на участке разведения в районе Петровского или за его пределами, не представлялось возможным)	Н/Д	04.05, 23:35

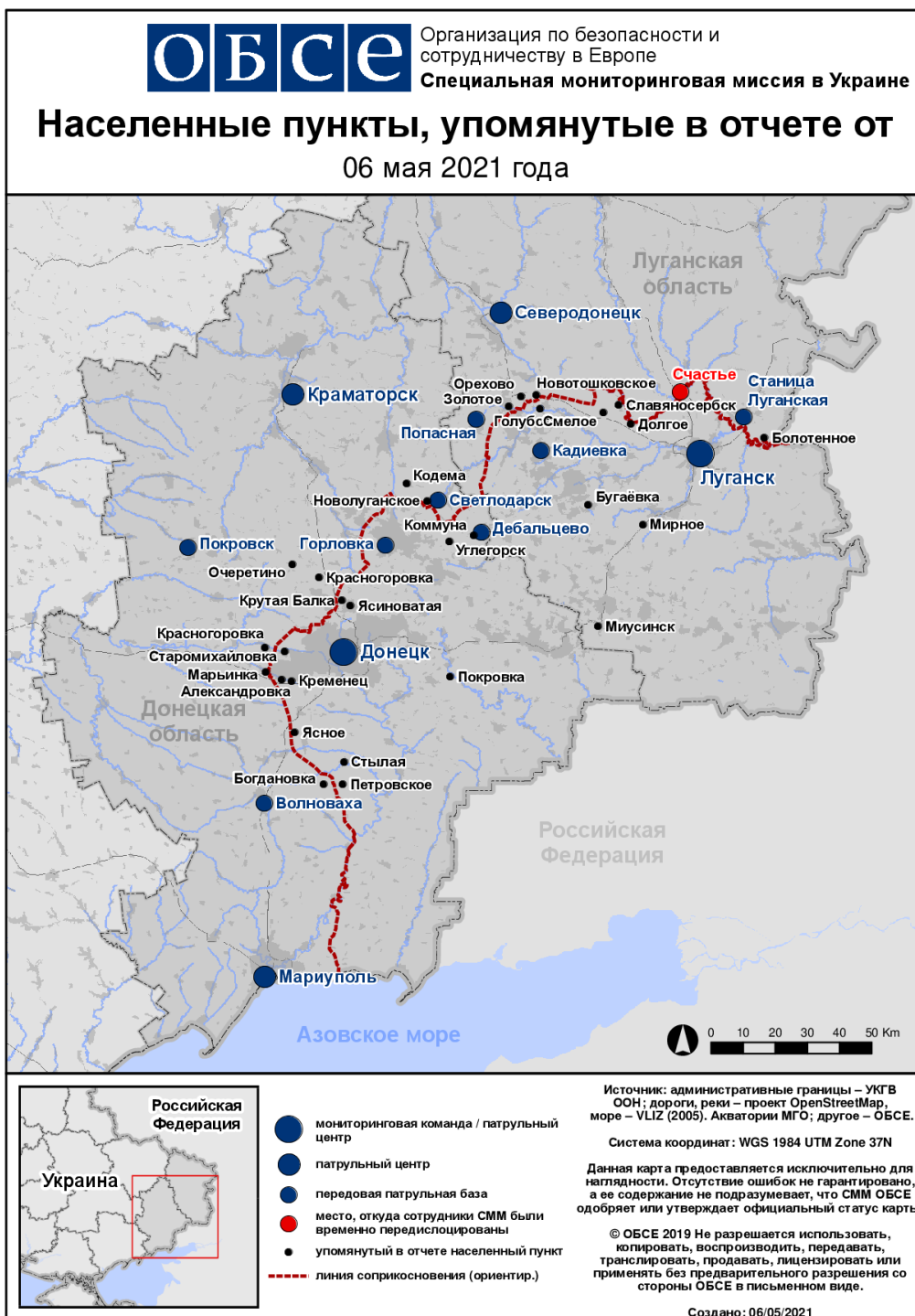
¹² В таблице указаны исключительно нарушения режима прекращения огня, зафиксированные непосредственно патрулями Миссии или камерами СММ, а также те случаи, которые Миссия оценивает как учения с боевой стрельбой, контролируемые подрывы и т. п. Указанные детали, а именно: расстояние, направление, тип оружия и т. д., основаны на оценках, сделанных наблюдателями на местах и специалистами по техническому мониторингу, и необязательно всегда являются точными. Надпись «нет данных» (Н/Д) означает, что СММ не смогла подтвердить информацию из-за расстояния, погодных условий, технических ограничений и/или по другим причинам. Одни и те же самые, по оценке СММ, нарушения режима прекращения огня, зафиксированные параллельно несколькими патрулями/камерами, отражаются в таблице только один раз.

Месторасположение СММ	Место события	Способ	К-во	Наблюдение	Описание	Вооружение	Дата, время
	2-4 км к ЮВ	зафиксировала	2	Н/Д боеприпас	ЮЗ-СВ (определить, на участке разведения в районе Петровского или за его пределами, не представлялось возможным)	Н/Д	04.05, 23:37
камера СММ в 1,5 км к СВ от н. п. Гнутово (подконтрольный правительству, 90 км к Ю от Донецка)	2-4 км к ЮВ	зафиксировала	13	Н/Д боеприпас	ССВ-ЮЮЗ	Н/Д	04.05, 20:57
	2-4 км к ЮВ	зафиксировала	5	Н/Д боеприпас	ССВ-ЮЮЗ	Н/Д	04.05, 20:59
	2-4 км к ЮВ	зафиксировала	1	вспышка дульного пламени		Н/Д	04.05, 22:12
	2-4 км к ЮВ	зафиксировала	1	Н/Д боеприпас	ССВ-ЮЮЗ	Н/Д	04.05, 22:12
	2-4 км к ЮВ	зафиксировала	1	взрыв	разрыв (после предыдущего события)	Н/Д	04.05, 22:12
	2-4 км к ЮВ	зафиксировала	4	Н/Д боеприпас	ССВ-ЮЮЗ	Н/Д	04.05, 23:57
	2-4 км к ЮВ	зафиксировала	3	Н/Д боеприпас	ССВ-ЮЮЗ	Н/Д	05.05, 01:00
	2-4 км к ЮВ	зафиксировала	9	Н/Д боеприпас	ССВ-ЮЮЗ	Н/Д	05.05, 02:58
камера СММ на КПВВ в н. п. Майорск (подконтрольный правительству, 45 км к СВ от Донецка)	2-4 км к В	зафиксировала	4	Н/Д боеприпас	выпущенный(-ая) вверх	Н/Д	05.05, 03:10
	2-4 км к В	зафиксировала	1	Н/Д боеприпас	выпущенный(-ая) вверх	Н/Д	05.05, 03:11
	1-3 км к В	зафиксировала	4	Н/Д боеприпас	выпущенный(-ая) вверх	Н/Д	05.05, 03:24
	1-3 км к ВСВ	зафиксировала	1	Н/Д боеприпас	СВ-ЮЗ	Н/Д	05.05, 03:27
камера СММ на КПВВ в н. п. Марьинка (подконтрольный правительству, 23 км к ЮЗ от Донецка)	2-4 км к ССВ	зафиксировала	1	взрыв	неопределенного происхождения	Н/Д	04.05, 21:12
	3-5 км к ССЗ	зафиксировала	1	взрыв	неопределенного происхождения	Н/Д	04.05, 21:44
	3-5 км к ССЗ	зафиксировала	1	взрыв	неопределенного происхождения	Н/Д	04.05, 22:55
	3-5 км к ССЗ	зафиксировала	1	взрыв	неопределенного происхождения	Н/Д	04.05, 23:01
	3-5 км к ССЗ	зафиксировала	1	взрыв	неопределенного происхождения	Н/Д	04.05, 23:07
	3-5 км к ССЗ	зафиксировала	1	взрыв	неопределенного происхождения	Н/Д	04.05, 23:08
	3-5 км к ССЗ	зафиксировала	2	взрыв	неопределенного происхождения	Н/Д	04.05, 23:14
камера СММ в 1 км к ЮЗ от н. п. Широкино (подконтрольный правительству, 100 км к Ю от Донецка)	2-4 км к С	зафиксировала	1	Н/Д боеприпас	ЮЗ-СВ	Н/Д	04.05, 21:14
	2-4 км к С	зафиксировала	1	взрыв	взрыв в воздухе (после предыдущего события)	Н/Д	04.05, 21:14
	2-4 км к С	зафиксировала	1	взрыв	взрыв в воздухе	Н/Д	04.05, 21:14
	2-4 км к ССВ	зафиксировала	1	Н/Д боеприпас	ЮВ-СЗ	Н/Д	04.05, 23:33
	2-4 км к С	зафиксировала	2	Н/Д боеприпас	В-3	Н/Д	05.05, 02:59
примерно 1 км к СЗ от ж/д станции в н. п. Ясиноватая (неподконтрольный правительству, 16 км к СВ от Донецка)	3-4 км к ЮЗ	слышали	1	взрыв	неопределенного происхождения	Н/Д	05.05, 09:39
СЗ окраина н. п. Александровка (неподконтрольный правительству, 20 км к ЮЗ от Донецка)	6-8 км к ЮВ	слышали	2	взрыв	неопределенного происхождения	Н/Д	05.05, 11:12-11:19
	1,4 км к З	слышали	3	очередь		стрелковое оружие	05.05, 11:13
микрорайон Трудовские Петровского района Донецка (неподконтрольный правительству, 15 км к ЮЗ от центра города)	4-5 км к ЮВ	слышали	2	взрыв	неопределенного происхождения	Н/Д	05.05, 12:25
примерно 2 км к С от н. п. Петровское (неподконтрольный правительству, 41 км к Ю от Донецка)	3-5 км к ЮЮВ	слышали	2	взрыв	неопределенного происхождения (по оценке, за пределами участка разведения в районе Петровского)	Н/Д	05.05, 10:40-10:42
	7-10 км к ЮЮВ	слышали	20	взрыв	неопределенного происхождения (по оценке, за пределами участка разведения в районе Петровского)	Н/Д	05.05, 10:53-11:03
	5-8 км к ЮЮВ	слышали	40	очередь	по оценке, за пределами участка разведения в районе Петровского	крупнокалиберный пулемет	05.05, 10:53-11:05
	2-3 км к ЮЮВ	слышали и видели	1	взрыв	неопределенного происхождения (по оценке, за пределами участка разведения в районе Петровского)	Н/Д	05.05, 11:07
	3-5 км к ЮЮВ	слышали	20	очередь	по оценке, за пределами участка разведения в районе Петровского	крупнокалиберный пулемет	05.05, 11:05-11:15
	3-5 км к ЮЮВ	слышали	32	взрыв	неопределенного происхождения (по оценке, за пределами участка разведения в районе Петровского)	миномет (тип — Н/Д)	05.05, 11:05-11:15
	3-5 км к ЮЮВ	слышали	4	взрыв	неопределенного происхождения (по оценке, за пределами участка разведения в районе Петровского)	Н/Д	05.05, 11:15-11:20

Месторасположение СММ	Место события	Способ	К-во	Наблюдение	Описание	Вооружение	Дата, время
	2 км к ЮЮВ	слышали	2	взрыв	неопределенного происхождения (по оценке, за пределами участка разведения в районе Петровского)	Н/Д	05.05, 11:27–11:30
	3–8 км к ЮЮВ	слышали	14	взрыв	неопределенного происхождения (по оценке, за пределами участка разведения в районе Петровского)	Н/Д	05.05, 11:20–11:30
	3–8 км к ЮЮВ	слышали	12	очередь	по оценке, за пределами участка разведения в районе Петровского	крупнокалиберный пулемет	05.05, 11:32–11:33
	7–10 км к В	слышали	2	взрыв	неопределенного происхождения	Н/Д	05.05, 11:32–11:33
	3–8 км к ЮЮВ	слышали	18	взрыв	неопределенного происхождения (по оценке, за пределами участка разведения в районе Петровского)	Н/Д	05.05, 11:30–11:40
	3–8 км к ЮЮВ	слышали	32	очередь	по оценке, за пределами участка разведения в районе Петровского	крупнокалиберный пулемет	05.05, 11:30–11:40
	3–8 км к ЮЮВ	слышали	16	взрыв	неопределенного происхождения (по оценке, за пределами участка разведения в районе Петровского)	Н/Д	05.05, 11:45–11:55
	3–8 км к ЮЮВ	слышали	18	очередь	по оценке, за пределами участка разведения в районе Петровского	крупнокалиберный пулемет	05.05, 11:45–11:55
	3–8 км к ЮЮВ	слышали и видели	1	взрыв	неопределенного происхождения (по оценке, за пределами участка разведения в районе Петровского)	Н/Д	05.05, 11:56
	3–8 км к ЮЮВ	слышали	22	взрыв	неопределенного происхождения (по оценке, за пределами участка разведения в районе Петровского)	Н/Д	05.05, 11:55–12:05
	3–8 км к ЮЮВ	слышали	12	очередь	по оценке, за пределами участка разведения в районе Петровского	крупнокалиберный пулемет	05.05, 11:55–12:05
	3–8 км к ЮЮВ	слышали	38	взрыв	неопределенного происхождения (по оценке, за пределами участка разведения в районе Петровского)	Н/Д	05.05, 12:05–12:15
	3–8 км к ЮЮВ	слышали	8	очередь	по оценке, за пределами участка разведения в районе Петровского	крупнокалиберный пулемет	05.05, 12:05–12:15
	4–5 км к ЮВ	слышали	2	взрыв	неопределенного происхождения (по оценке, за пределами участка разведения в районе Петровского)	Н/Д	05.05, 12:25
	3–8 км к ЮЮВ	слышали	22	взрыв	неопределенного происхождения (по оценке, за пределами участка разведения в районе Петровского)	Н/Д	05.05, 13:30–13:40
	3–8 км к ЮЮВ	слышали	24	очередь	по оценке, за пределами участка разведения в районе Петровского	крупнокалиберный пулемет	05.05, 13:45–13:48
	3–8 км к ЮЮВ	слышали	5	взрыв	неопределенного происхождения (по оценке, за пределами участка разведения в районе Петровского)	Н/Д	05.05, 13:45–13:48
примерно 2 км к ЗСЗ от н. п. Пески (подконтрольный правительству, 12 км к СЗ от Донецка)	4–6 км к В	слышали	4	взрыв	неопределенного происхождения	Н/Д	05.05, 10:23–10:27
примерно 1 км к С от н. п. Угледорск (неподконтрольный правительству, 49 км к СВ от Донецка)	2–4 км к ССЗ	слышали	2	взрыв	неопределенного происхождения	Н/Д	05.05, 10:11
	2 км к ССЗ	слышали	6	выстрел		стрелковое оружие	05.05, 10:15
	2 км к СВ	слышали	52	выстрел		стрелковое оружие	05.05, 10:25–10:28
	2 км к СВ	слышали	9	очередь		стрелковое оружие	05.05, 10:25–10:28
примерно 2,5 км к Ю от н. п. Логвиново (неподконтрольный правительству, 59 км к СВ от Донецка)	3 км к СЗ	слышали	1	взрыв	неопределенного происхождения	Н/Д	05.05, 12:09
	2–3 км к З	слышали	8	выстрел		стрелковое оружие	05.05, 12:32
	3–4 км к ССЗ	слышали	1	взрыв	неопределенного происхождения	Н/Д	05.05, 12:44
	4–5 км к ССВ	слышали	1	взрыв	неопределенного происхождения	Н/Д	05.05, 12:47
	7–8 км к Ю	слышали	1	взрыв	неопределенного происхождения	Н/Д	05.05, 02:20–02:30

Месторасположение СММ	Место события	Способ	К-во	Наблюдение	Описание	Вооружение	Дата, время
н. п. Горловка (неподконтрольный правительству, 39 км к СВ от Донецка)	4–5 км к ЮВ	слышали	1	взрыв	неопределенного происхождения	Н/Д	05.05, 13:06
	4–5 км к ЮВ	слышали	1	взрыв	неопределенного происхождения	Н/Д	05.05, 13:14
примерно 2 км к ЗЮЗ от н. п. Зализное (бывш. Артемово; неподконтрольный правительству, 42 км к СВ от Донецка)	2–3 км к ЮЮВ	слышали и видели	1	взрыв	разрыв	Н/Д	05.05, 12:33
	2–3 км к ЮЮВ	слышали и видели	1	взрыв	разрыв	Н/Д	05.05, 12:48
примерно 500 м к ЮВ от н. п. Нелеповка (подконтрольный правительству, 40 км к СВ от Донецка)	2–3 км к ЮВ	слышали	1	взрыв	неопределенного происхождения	Н/Д	05.05, 13:00
	2–3 км к ЮВ	слышали	1	взрыв	неопределенного происхождения	Н/Д	05.05, 13:14
примерно 1,5 км к ВЮВ от н. п. Луганское (подконтрольный правительству, 59 км к СВ от Донецка)	2,5 км к ЮЗ	слышали и видели	1	взрыв	разрыв	Н/Д	05.05, 12:08
н. п. Светлодарск (подконтрольный правительству, 57 км к СВ от Донецка)	3–5 км к СВ	слышали	1	взрыв	неопределенного происхождения	Н/Д	05.05, 12:10
н. п. Павлополь (подконтрольный правительству, 84 км к Ю от Донецка)	2–4 км к ЗСЗ	слышали	6	взрыв	неопределенного происхождения	Н/Д	05.05, 10:12–10:16
примерно 2 км к СВ от н. п. Черненко (подконтрольный правительству, 86 км к Ю от Донецка)	2–4 км к З	слышали	1	взрыв	неопределенного происхождения	Н/Д	05.05, 10:42
	5–6 км к ЮВ	слышали	6	взрыв	неопределенного происхождения	Н/Д	05.05, 11:44–11:46
	6 км к В	слышали	1	взрыв	неопределенного происхождения	Н/Д	05.05, 11:46
	4 км к З	слышали	3	взрыв	выстрел	артиллерия (тип — Н/Д)	05.05, 12:10
	5 км к ЮВ	слышали и видели	3	взрыв	разрыв	артиллерия (тип — Н/Д)	05.05, 12:10
примерно 2,5 км к ЮЮВ от н. п. Ломакино (подконтрольный правительству, 93 км к Ю от Донецка)	2–3 км к СВ	слышали и видели	1	взрыв	разрыв	Н/Д	05.05, 13:12
н. п. Чермалык (подконтрольный правительству, 77 км к Ю от Донецка)	6 км к Ю	слышали	1	взрыв	неопределенного происхождения	Н/Д	05.05, 10:41
примерно 2 км к В от н. п. Богдановка (подконтрольный правительству, 41 км к ЮЗ от Донецка)	4–5 км к ЮВ	слышали	6	взрыв	неопределенного происхождения (по оценке, за пределами участка разведения в районе Петровского)	Н/Д	05.05, 12:21–12:25
камера СММ в н. п. Золотое (подконтрольный правительству, 60 км к З от Луганска)	3–5 км к ВСВ	зафиксировала	1	взрыв	неопределенного происхождения (по оценке, вне участка разведения в районе Золотого)	Н/Д	05.05, 01:59
З окраина н. п. Смелое (неподконтрольный правительству, 31 км к СЗ от Луганска)	6–8 км к ЗСЗ	слышали	1	взрыв	неопределенного происхождения	Н/Д	05.05, 10:48
	3,5 км к ССЗ	слышали	5	очередь		стрелковое оружие	05.05, 12:50–12:51
С окраина н. п. Первомайск (неподконтрольный правительству, 58 км к З от Луганска)	8–10 км к СВ	слышали	1	взрыв	неопределенного происхождения	Н/Д	05.05, 10:49
примерно 2 км к ЮЗ от н. п. Березовское (неподконтрольный правительству, 53 км к СЗ от Луганска)	3–4 км к ССЗ	слышали	2	взрыв	неопределенного происхождения (по оценке, за пределами участка разведения)	Н/Д	05.05, 11:50–11:56
	1–2 км к ССЗ	слышали	1	выстрел	по оценке, вне участка разведения	Н/Д	05.05, 11:56
н. п. Голубовское (неподконтрольный правительству, 51 км к З от Луганска)	2–3 км к СЗ	слышали	3	очередь	по оценке, вне участка разведения	крупнокалиберный пулемет	05.05, 11:38
	2–3 км к СЗ	слышали	2	взрыв	неопределенного происхождения (по оценке, за пределами участка разведения)	Н/Д	05.05, 11:50
С окраина н. п. Калиново-Борщеватое (неподконтрольный правительству, 61 км к западу от Луганска)	2–4 км к ЗСЗ	слышали	2	взрыв	неопределенного происхождения (по оценке, за пределами участка разведения)	Н/Д	05.05, 14:22

Карта Донецкой и Луганской областей¹³



¹³ По решению Постоянного совета №1117 от 21 марта 2014 года, СММ базируется в десяти городах по всей Украине (Херсон, Одесса, Львов, Ивано-Франковск, Харьков, Донецк, Днепр, Черновцы, Луганск и Киев). Эта карта восточной Украины предназначена для иллюстративных целей. На ней указаны населенные пункты, упомянутые в отчете, а также те, где находятся офисы СММ (мониторинговые команды, патрульные центры и передовые патрульные базы) в Донецкой и Луганской областях. (Красным цветом выделена передовая патрульная база, с которой сотрудники СММ были временно передислоцированы на основании рекомендаций экспертов по безопасности из некоторых государств-участников ОБСЕ и с учетом требований СММ по безопасности. Миссия использует эти помещения в светлое время суток, а также патрулирует в этом населенном пункте днем).