

# Щоденний звіт № 102/2021

від 5 травня 2021 року<sup>1</sup>

## Короткий виклад

- У Донецькій області СММ зафіксувала 217 порушень режиму припинення вогню, зокрема 34 вибухи. За попередню добу в цій області зафіксовано 64 такі порушення.
- У Луганській області Місія не зафіксувала жодного порушення режиму припинення вогню. За попередню добу в цій області зафіксовано 140 таких порушень.
- Спостерігачі бачили, що зафіксований раніше предмет, схожий на камеру, перемістили зі щогли камери СММ на шахті «Октябрська» на окрему щоглу неподалік.
- Місія продовжила здійснювати моніторинг на ділянках розведення сил і засобів у районах Станиці Луганської, Золотого та Петрівського. Удень було зафіксовано присутність людей на ділянках розведення в районах Золотого та Петрівського.
- СММ сприяла встановленню локального режиму припинення вогню та здійснювала моніторинг його дотримання для уможливлення техобслуговування та функціонування життєво важливих об'єктів цивільної інфраструктури.
- Місія і далі спостерігала за ситуацією з цивільним населенням, зокрема на 3 КПВВ, а також відповідних блокпостах збройних формувань у Луганській області.
- Спостерігачі продовжували здійснювати моніторинг безпекової ситуації на південному сході Херсонської області й констатували, що вона лишається незмінною.
- Свободу пересування СММ і далі обмежували. Два БПЛА СММ зазнали впливу перешкод сигналу GPS\*.

## Порушення режиму припинення вогню<sup>2</sup>



<sup>1</sup> На основі інформації, що надійшла від моніторингових команд станом на 19:30 4 травня 2021 року (за східноєвропейським літнім часом).

<sup>2</sup> Детальнішу інформацію про всі випадки порушення режиму припинення вогню, а також мапи Донецької та Луганської областей, де відмічені всі згадані у звіті місця, представлено в додатку. Упродовж звітного періоду камера СММ у Петрівському та система відеоспостереження на шахті «Октябрська» не функціонували. Починаючи з 08:21 4 травня, відновлено роботу камери СММ у Широкиному після періоду несправності з технічних причин, що тривав з 15:59 2 травня.

<sup>3</sup> У тому числі вибухи.

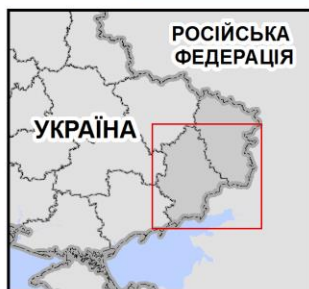
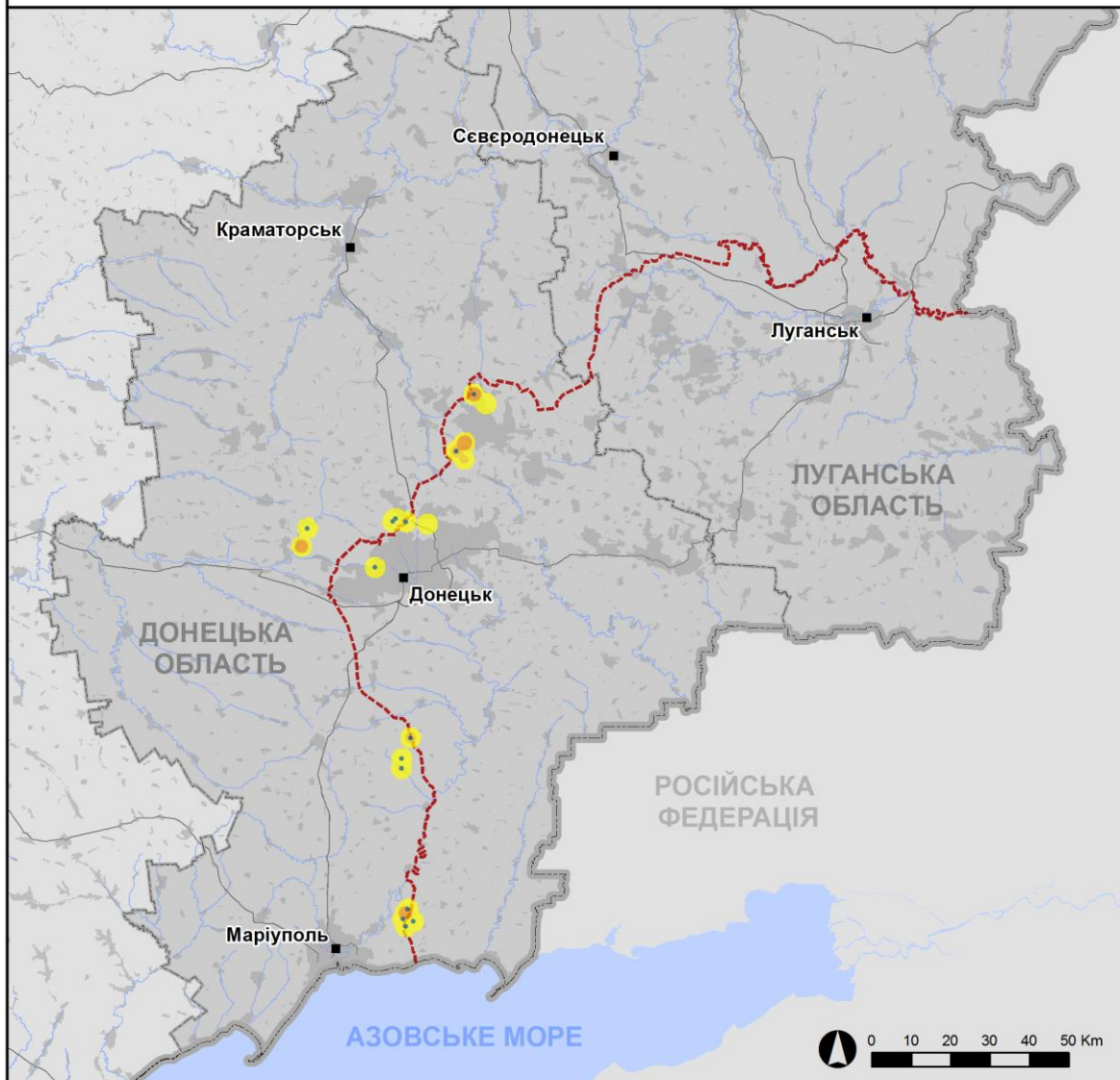
<sup>4</sup> У тому числі внаслідок вогню з озброєння невстановленого типу.

## Мапа із зафіксованими порушеннями режиму припинення вогню



Організація з безпеки та співробітництва в Європі  
Спеціальна моніторингова місія в Україні

### Зафіксовані СММ порушення режиму припинення вогню 4 травня 2021 р.



#### Концентрація порушень режиму припинення вогню

- Висока
- Низька

- Вибух
- Населений пункт
- Лінія зіткнення (орієнт.)

Джерела: адміністративні кордони — УКГП ООН; дороги, річки — проект OpenStreetMap; море — VLI2 (2005).  
Акваторії МГО, інше — ОБСЄ.

Система координат: WGS 1984 UTM Zone 37N

Ця мапа надається винятково для наочності. Відсутність помилок у мапі не гарантується, а її зміст не означає, що СММ ОБСЄ затверджує або ухвалює офіційний статус мапи.

© СММ ОБСЄ 2019 Не дозволяється використовувати, копіювати, відтворювати, передавати, транлювати, продавати, ліцензувати або застосовувати без попереднього дозволу з боку ОБСЄ у письмовому вигляді.  
Створено: 05/05/2021

У Донецькій області СММ зафіксувала 217 порушень режиму припинення вогню, зокрема 34 вибухи (1 розрив, 5 вибухів у повітрі та 28 вибухів невизначеного походження). Більшість порушень режиму припинення вогню сталися в районі на південний захід від н. п. Горлівка (непідконтрольний урядові, 39 км на північний схід від Донецька), на схід від н. п. Майорськ (підконтрольний урядові, 45 км на північний схід від Донецька) і на південний схід від н. п. Гнутове (підконтрольний урядові, 90 км на південь від Донецька). Протягом [попередньої доби](#) зафіксовано 64 порушення режиму припинення вогню, деякі з них також сталися на схід від Майорська.

У Луганській області Місія не зафіксувала жодного порушення режиму припинення вогню. За [попередню добу](#) СММ зафіксовано 140 таких порушень.

Після засідання Тристоронньої контактної групи 22 липня 2020 року, на якому була досягнута домовленість про додаткові заходи з посилення режиму припинення вогню, починаючи з 00:01 27 липня 2020 року і до кінця звітнього періоду Місія зафіксувала щонайменше 23 991 порушення режиму припинення вогню в Донецькій і Луганській областях (зокрема 7 745 вибухів, 3 054 невизначені боеприпаси у польоті, 197 спалахів дульного полум'я, 83 освітлювальні ракети, а також щонайменше 12 912 черг і пострілів).

#### **Предмет, схожий на камеру, перемістили зі щогли камери СММ на шахті «Октябрська» на окрему щоглу неподалік**

Упродовж дня 4 травня, перебуваючи у місці розташування камери СММ на шахті «Октябрська» (непідконтрольна урядові, 9 км на північний захід від Донецька) спостерігачі бачили групу з 5 чоловіків у цивільному одязі, які знімали [зафіксований раніше](#) предмет (за оцінкою, камера в захисному кожусі, прикріплена до металевої рамки) зі щогли камери СММ. Після цього команда Місії бачила, що предмет, схожий на камеру в захисному кожусі, було встановлено на окремій металевій щоглі, розташованій на тій самій бетонній башті на відстані приблизно 4 м від щогли камери СММ. Систему відеоспостереження Місії і досі відключено<sup>5</sup>.

#### **Ділянки розведення в районах Станиці Луганської, Золотого й Петрівського<sup>6</sup>**

Перебуваючи в межах ділянки розведення в районі н. п. Станиця Луганська (підконтрольний урядові, 16 км на північний схід від Луганська), спостерігачі бачили 3 членів збройних формувань (з нарукавними пов'язками з написом «СЦКК») південніше відремонтованого прольоту мосту біля Станиці Луганської (15 км на північний схід від Луганська).

3 травня в межах ділянки розведення в районі н. п. Золоте (підконтрольний урядові, 60 км на захід від Луганська) безпілотний літальний апарат (БПЛА) СММ дальнього радіуса дії зафіксував 1 особу на колишній позиції Збройних сил України біля північно-східного кута ділянки розведення, а також ще 1 особу на колишній позиції збройних формувань біля східного краю ділянки, орієнтовно за 1,5 км на північ від її південно-східного кута.

<sup>5</sup> У другій половині дня 19 квітня Місія віддалено відключила систему відеоспостереження для уникнення втручань у моніторинг (див. [Щоденний звіт СММ від 20 квітня 2021 року](#)).

<sup>6</sup> Розведення передбачено Рамковим рішенням Тристоронньої контактної групи про розведення сил і засобів від 21 вересня 2016 року.

4 травня, патрулюючи неподалік блокпоста збройних формувань південніше ділянки розведення, спостерігачі бачили 5 членів збройних формувань (з нарукавними пов'язками з написом «СЦКК»); двоє з них пройшли углиб ділянки до місця приблизно за 350 м на північ від її південного краю, а потім повернулися.

Команда Місії знову бачила 8 раніше зафіксованих контейнерів, розміщених південніше південного краю ділянки розведення, на її краї та в межах ділянки.

3 травня в межах ділянки розведення в районі н. п. **Петрівське** (непідконтрольний урядові, 41 км на південь від Донецька) БПЛА СММ дальнього радіуса дії зафіксував 1 особу на колишній позиції Збройних сил України, приблизно за 530 м на східно-північний схід від південно-західного кута ділянки розведення, а також 2 осіб на колишній позиції збройних формувань біля її південно-східного кута.

Уночі з 3 на 4 травня камера СММ, розміщена східніше н. п. Богданівка (підконтрольний урядові, 41 км на південний захід від Донецька), зафіксувала 3 вибухи невизначеного походження та 8 невизначений боєприпасів орієнтовно за 2–4 км на південний схід (за оцінкою, поза ділянкою розведення, однак у межах 5 км від її краю).

4 травня, перебуваючи на західній околиці Петрівського, спостерігачі бачили, як транспортний засіб із 2 чоловіками (40–49 років) в одязі військового типу проїхав приблизно 300 м на захід, повернув праворуч у двір будинку, а згодом повернувся назад. Упродовж цього часу команда СММ бачила ще один цивільний автомобіль з 2 чоловіками (50–59 років) в одязі військового типу, що їхав на схід зі сторони того ж будинку.

Того ж дня, пролітаючи над районами поблизу Петрівського, зокрема над ділянкою розведення, БПЛА СММ малого радіуса дії зазнав впливу перешкод сигналу GPS (за оцінкою, унаслідок ймовірного глушіння)\*.

## Відведення озброєння

СММ продовжувала здійснювати моніторинг відведення озброєння, передбаченого Меморандумом, а також Комплексом заходів і Доповненням до нього.

Місія зафіксувала озброєння, розміщене з порушенням ліній відведення: 1 зенітний ракетний комплекс у житловому кварталі в підконтрольному урядові районі Донецької області, а також 17 буксированих гаубиць, 11 самохідних гаубиць, 9 реактивних систем залпового вогню та 5 протитанкових гармат на аеродромі у непідконтрольному урядові районі Луганської області.

За лініями відведення, але за межами виділених місць зберігання озброєння СММ виявила 22 танки, 10 зенітних ракетних комплексів і 2 буксировані протитанкові гармати на тому ж аеродромі в непідконтрольному урядові районі Луганської області (детальніше див. таблиці нижче).



### **Ознаки військової присутності та присутності військового типу в зоні безпеки<sup>7</sup>**

Місія зафіксувала 5 бойових машин піхоти й 11 бойових броньованих машин у підконтрольних урядові районах Донецької та Луганської областей, зокрема в житлових кварталах, а також 4 бронетранспортери поблизу житлового кварталу в непідконтрольному урядові районі Луганської області. (детальніше див. таблицю нижче).

### **Попереджувальні знаки про мінну небезпеку неподалік непідконтрольної урядові Крутої Гори в Луганській області**

На північно-східній околиці н. п. Крута Гора (непідконтрольний урядові, 16 км на північний захід від Луганська), на західному боці дороги місцевого значення, члени патруля СММ вперше бачили 2 попереджувальні знаки про мінну небезпеку (два червоні прямокутники з написом «Стоп! Міни» кирилицею).

### **Зусилля Місії зі сприяння уможливленню техобслуговування та функціонування життєво важливих об'єктів цивільної інфраструктури**

СММ і далі сприяла забезпеченню функціонування Донецької фільтрувальної станції (ДФС; 15 км на північ від Донецька). Здійснюючи спостереження у н. п. Мінеральне (непідконтрольний урядові, 10 км на північний схід від Донецька), команда СММ зафіксувала 3 порушення режиму припинення вогню (усі — вибухи невизначеного походження; за оцінкою, у радіусі 5 км від станції).

### **Ситуація на КПВВ і відповідних блокпостах**

У Луганській області спостерігачі зауважили, що контрольний пункт в'їзду-виїзду (КПВВ) у Станиці Луганській та відповідний блокпост збройних формувань південніше мосту біля Станиці Луганської були відкриті, а також зафіксували черги в обох напрямках.

СММ також відзначила, що КПВВ біля Золотого та в н. п. Щастя (підконтрольний урядові, 20 км на північ від Луганська) були відкриті, однак відповідні блокпости збройних формувань південніше ділянки розведення в районі Золотого та за 3 км на південний схід від мосту в Щасті були закриті.

### **Безпекова ситуація на південному сході Херсонської області**

2, 3 та 4 травня Місія здійснювала моніторинг на південному сході Херсонської області: у пунктах пропуску біля н. п. Чонгар (163 км на південний схід від Херсона), н. п. Каланчак (67 км на південний схід від Херсона), н. п. Чаплинка (77 км на південний схід від Херсона), а також уздовж узбережжя Азовського моря поблизу н. п. Генічеськ (176 км на схід від Херсона). Під час моніторингу в цих районах Місія не зафіксувала змін безпекової ситуації.

СММ продовжувала стежити за ситуацією в Одесі, Львові, Івано-Франківську, Харкові, Дніпрі, Чернівцях і Києві.

---

<sup>7</sup> Згадана в цьому розділі техніка не підпадає під дію Мінських угод щодо відведення озброєння.

### **\*Обмеження свободи пересування та інші перешкоди у виконанні мандата СММ**

Робота з моніторингу та свобода пересування СММ обмежені загрозами у сфері безпеки, зокрема ризики, пов'язані з наявністю мін і невибухлих боєприпасів, а також іншими перешкодами, які щодня змінюються. Мандат СММ передбачає вільний і безпечний доступ по всій Україні. Усі підписанти Мінських угод погодилися з необхідністю вільного та безпечного доступу, а також із тим, що обмеження свободи пересування СММ є порушенням і що на такі порушення необхідно швидко реагувати. Вони також дійшли згоди, що Спільний центр із контролю та координації (СЦКК) повинен сприяти такому реагуванню та здійснювати загальну координацію робіт з розмінування. Однак, збройні формування в окремих районах Донецької та Луганської областей часто відмовляють СММ у доступі до районів, прилеглих до непідконтрольних урядові ділянок кордону України (наприклад, див. [Щоденний звіт СММ від 4 травня 2021 року](#)). Діяльність СММ у Донецькій та Луганській областях, як і раніше, залишалася обмеженою після того, як [23 квітня 2017 року поблизу Пришиба стався інцидент, який призвів до загибелі людини](#). Унаслідок цього спроможність Місії вести спостереження залишалася обмеженою.

Регулярні обмеження на ділянках розведення сил і засобів і через міни/невибухлі боєприпаси:

- Не здійснивши суцільного розмінування, вилучення невибухлих боєприпасів та усунення інших перешкод, сторони і далі відмовляли СММ у необмеженому доступі, а також у можливості пересуватися окремими дорогами, які раніше були визначені як важливі для здійснення Місією ефективного моніторингу та для пересування цивільних осіб.

Інші перешкоди<sup>8</sup>:

- Під час виконання польоту над районами біля н. п. Іванопілля (підконтрольний урядові, 51 км на північ від Донецька) і н. п. Лужки (непідконтрольний урядові, 58 км на південний схід від Донецька) БПЛА СММ дальнього радіуса дії зазнав впливу перешкод сигналу GPS (за оцінкою, внаслідок імовірного глушіння). Цей БПЛА також зазнав впливу перешкод сигналу обох модулів GPS (за оцінкою, внаслідок глушіння) під час польоту над районами поблизу н. п. Докучаєвськ (непідконтрольний урядові, 30 км на південний захід від Донецька).
- Пролітаючи над районами поблизу н. п. Петрівське (непідконтрольний урядові, 41 км на південь від Донецька), у тому числі над ділянкою розведення, БПЛА СММ малого радіуса дії зазнав впливу перешкод сигналу GPS (за оцінкою, внаслідок імовірного глушіння).

---

<sup>8</sup> У випадках глушіння та ймовірного глушіння, згаданих у цьому розділі, перешкоди сигналу могли створювати з будь-якого місця в радіусі кількох кілометрів від місцеположень БПЛА.

## Таблиця озброєння

### Озброєння, розміщене з порушенням ліній відведення

Дата	К-ть одиниць озброєння	Вид озброєння	Місце	Джерело спостереження
<b>підконтрольні урядові райони</b>				
03.05.2021	1	зенітний ракетний комплекс (9К35 «Стріла-10»)	у житловому районі в н. п. Тарамчук (29 км на південний захід від Донецька)	БПЛА дальнього радіуса дії
<b>непідконтрольні урядові райони</b>				
03.05.2021	6	буксирувана гаубиця (2А65 «Мста-Б», 152 мм)	на території аеродрому поблизу н. п. Переможне (19 км на південь від Луганська)	БПЛА дальнього радіуса дії
	8	реактивна систем залпового вогню (БМ-21 «Град», 122 мм)		
	11	самохідна гаубиця (2С1 «Гвоздика», 122 мм)		
	11	буксирувана гаубиця (Д-30 «Жаба», 122 мм)		
	5	протитанкова гармата (М-12 «Рапіра», 100 мм)		
	1	реактивна систем залпового вогню (БМ-13 «Катюша»)		

### Озброєння, розміщене за лініями відведення, але за межами виділених місць зберігання озброєння

Дата	К-ть одиниць озброєння	Вид озброєння	Місце	Джерело спостереження
<b>непідконтрольні урядові райони</b>				
03.05.2021	22	танк (невстановленого типу)	на території аеродрому поблизу н. п. Переможне (19 км на південь від Луганська), де за даними повітряного спостереження також виявлено 36 бойових броньованих машин, 7 універсальних броньованих автомобілів (УАЗ-23632-148 «Осавул») і 6 зенітних установок (ЗУ-23, 23 мм) <sup>9</sup>	БПЛА дальнього радіуса дії
	3	зенітний ракетний комплекс (9К33 «Оса»)		
	7	зенітний ракетний комплекс (9К35 «Стріла-10»)		
	2	буксирувана протитанкова гармата (ЗіС-3, 76 мм)		

### Таблиця ознак військової присутності та присутності військового типу в зоні безпеки<sup>10</sup>

Дата	К-ть	Тип	Місце	Джерело спостереження
<b>підконтрольні урядові райони</b>				
03.05.2021	5	бойова броньована машина (типу БМП)	на території об'єкта біля н. п. Диліївка (49 км на північ від Донецька)	БПЛА дальнього радіуса дії
	2	бронетранспортер (МТ-ЛБ)	у житловому районі в н. п. Тарамчук (29 км на південний захід від Донецька)	
	1	броньована розвідувально-дозорна машина (БРДМ-2)		
	5	бойова броньована машина (невстановленого типу)	поблизу н. п. Південне (кол. Ленінське; 40 км на північний схід від Донецька)	
	1	бойова броньована машина (типу БТР)	на об'єкті у житловому районі н. п. Попасна (69 км на захід від Луганська)	
	1	бойова броньована машина (невстановленого типу)	поблизу н. п. Кримське (42 км на північний захід від Луганська)	
04.05.2021	1	бронетранспортер (МТ-ЛБ)	у житловому районі в н. п. Торецьк (кол. Дзержинськ; 43 км на північ від Донецька)	патруль
<b>непідконтрольні урядові райони</b>				
03.05.2021	4	бронетранспортер (МТ-ЛБ)	на території об'єкта поблизу житлового району в н. п. Катеринівка (кол. Ювілейне; 8 км на захід від Луганська)	БПЛА дальнього радіуса дії

<sup>9</sup> Ці бойові броньовані машини, універсальні броньовані автомобілі та зенітні установки не підпадають під дію Мінських угод щодо відведення озброєння.

<sup>10</sup> Згадана в цьому розділі техніка не підпадає під дію Мінських угод щодо відведення озброєння.

Таблиця порушень режиму припинення вогню станом на 4 травня 2021 р.<sup>11</sup>

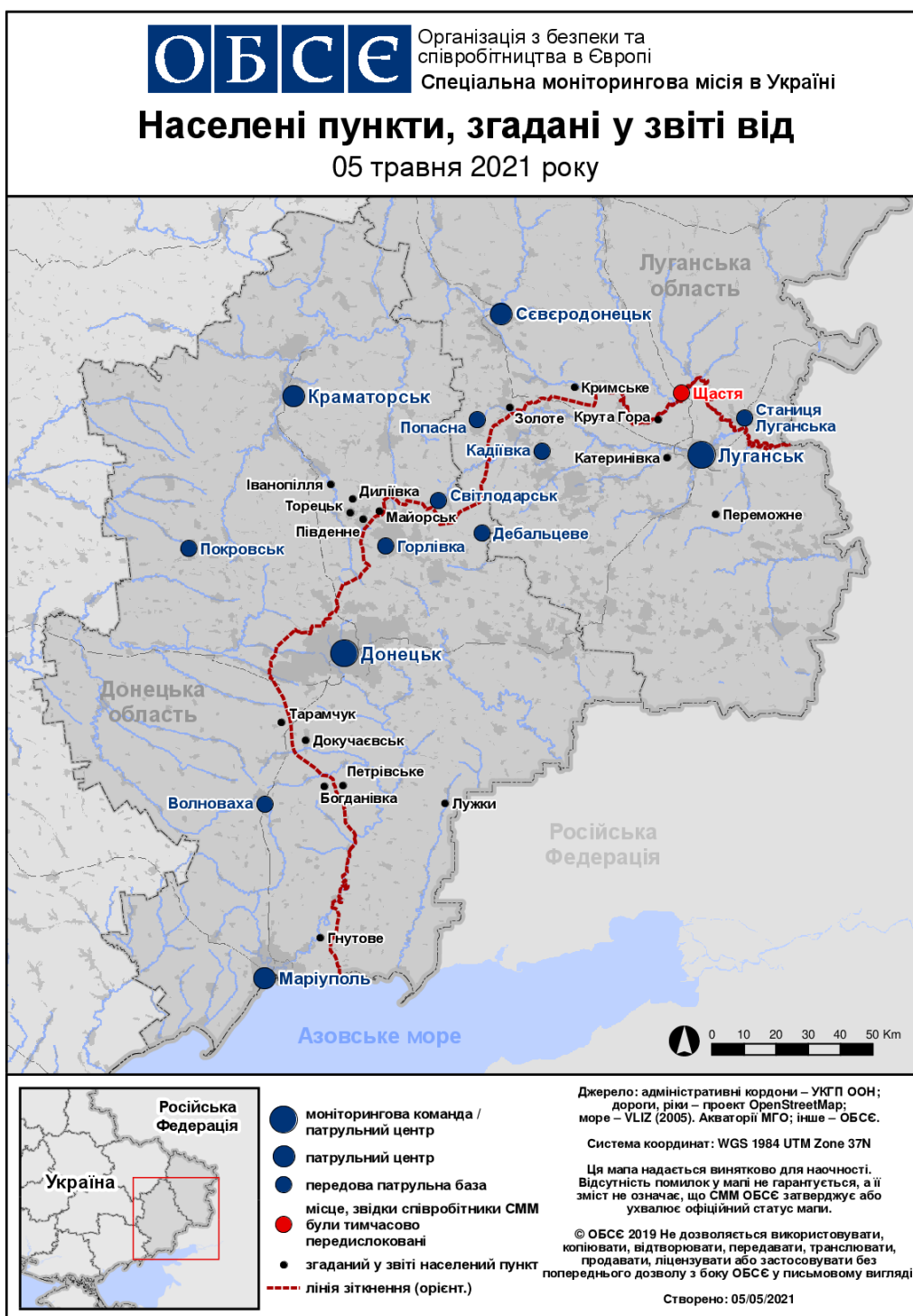
Місце розміщення СММ	Місце події	Спосіб	К-ть	Спостереження	Опис	Озброєння	Дата, час
камера СММ приблизно 2 км на Сх від н. п. Богданівка (підконтрольний уряду, 41 км на ПдЗх від Донецька)	2–4 км на ПдСх	зафіксувала	7	снаряд	ПдЗх–ПнСх (за оцінкою, за межами ділянки розведення в районі Петрівського)	Н/Д	04.05, 00:01
	2–4 км на ПдСх	зафіксувала	1	снаряд	ПдЗх–ПнСх (за оцінкою, за межами ділянки розведення в районі Петрівського)	Н/Д	04.05, 00:02
	2–4 км на ПдСх	зафіксувала	3	снаряд	ПдЗх–ПнСх (за оцінкою, за межами ділянки розведення в районі Петрівського)	Н/Д	04.05, 00:02
	2–4 км на ПдСх	зафіксувала	3	вибух	вибух у повітрі (після попередньої події; за оцінкою, за межами ділянки розведення в районі Петрівського)	Н/Д	04.05, 00:02
камера СММ на Донецькій фільтрувальній станції (15 км на Пн від Донецька)	4–6 км на ПдСх	зафіксувала	1	освітлювальна ракета	випущена(-й) угору	Н/Д	03.05, 22:59
камера СММ за 1,5 км на ПнСх від н. п. Гнутове (підконтрольний уряду, 90 км на Пд від Донецька)	2–4 км на ПдСх	зафіксувала	1	спалах дульного полум'я		Н/Д	03.05, 21:33
	2–4 км на ПдСх	зафіксувала	1	снаряд	ПдЗх–ПнСх (після попередньої події)	Н/Д	03.05, 21:33
	2–4 км на СхПдСх	зафіксувала	1	вибух	розрив (після попередньої події)	Н/Д	03.05, 21:33
	2–4 км на ПдСх	зафіксувала	9	снаряд	ПнПнСх — ПдПдЗх	Н/Д	03.05, 22:20
	2–4 км на ПдСх	зафіксувала	6	снаряд	ПнСх–ПдЗх	Н/Д	03.05, 23:40
	2–4 км на ПдСх	зафіксувала	6	снаряд	ПнСх–ПдЗх	Н/Д	03.05, 23:41
	2–4 км на ПдСх	зафіксувала	1	снаряд	ПнСх–ПдЗх	Н/Д	03.05, 23:42
	3–5 км на ПдПдСх	зафіксувала	1	вибух	вибух у повітрі	Н/Д	03.05, 00:29
	5–7 км на ПдПдСх	зафіксувала	1	вибух	вибух у повітрі	Н/Д	04.05, 00:32
	2–4 км на ПдСх	зафіксувала	2	снаряд	ПнСх–ПдЗх	Н/Д	04.05, 00:56
	2–4 км на ПдСх	зафіксувала	2	снаряд	ПнСх–ПдЗх	Н/Д	04.05, 03:09
	2–4 км на ПдСх	зафіксувала	2	снаряд	ПнСх–ПдЗх	Н/Д	04.05, 03:10
	2–4 км на ПдСх	зафіксувала	1	снаряд	випущена(-й) угору	Н/Д	04.05, 03:10
	2–4 км на ПдСх	зафіксувала	2	снаряд	ПнСх–ПдЗх	Н/Д	04.05, 03:11
	5–7 км на ПдПдСх	зафіксувала	1	вибух	невизначеного походження	Н/Д	04.05, 03:25
5–7 км на ПдСх	зафіксувала	1	вибух	невизначеного походження	Н/Д	04.05, 03:39	
камера СММ на КПВВ у н. п. Майорськ (підконтрольний уряду, 45 км на ПнСх від Донецька)	5–7 км на СхПдСх	зафіксувала	1	снаряд	Пн — Пд	Н/Д	03.05, 22:07
	2–3 км на Сх	зафіксувала	1	снаряд	Пн — Пд	Н/Д	04.05, 00:05
	2–3 км на Сх	зафіксувала	1	спалах дульного полум'я		Н/Д	04.05, 00:05
	2–3 км на Сх	зафіксувала	1	вибух	невизначеного походження	Н/Д	04.05, 00:08
	2–3 км на Сх	зафіксувала	19	снаряд	випущена(-й) угору	Н/Д	04.05, 03:58
	2–3 км на Сх	зафіксувала	11	снаряд	випущена(-й) угору	Н/Д	04.05, 03:59
	2–3 км на Сх	зафіксувала	1	снаряд	випущена(-й) угору	Н/Д	04.05, 04:01
2–3 км на Сх	зафіксувала	14	снаряд	випущена(-й) угору	Н/Д	04.05, 04:02	
ПдСх околиця н. п. Авдіївка (підконтрольний уряду, 17 км на Пн від Донецька)	2–3 км на ПдЗх	чули	1	вибух	невизначеного походження	Н/Д	04.05, 10:10
	2–3 км на ПдЗх	чули	1	вибух	невизначеного походження	Н/Д	04.05, 10:27
	3–4 км на ПдЗх	чули	1	вибух	невизначеного походження	Н/Д	04.05, 10:41
залізничний вокзал Донецька (непідконтрольний уряду, 6 км на ПнЗх від центру міста)	6–8 км на ПдЗх	чули	1	вибух	невизначеного походження	Н/Д	04.05, 10:47
н. п. Мінеральне (непідконтрольний уряду, 10 км на ПнСх від Донецька)	3–5 км на Зх	чули	1	вибух	невизначеного походження	Н/Д	04.05, 10:11
	3–5 км на Зх	чули	1	вибух	невизначеного походження	Н/Д	04.05, 10:25
	3–5 км на Зх	чули	1	вибух	невизначеного походження	Н/Д	04.05, 10:39

<sup>11</sup> У таблиці вказані лише ті інциденти, які спостерігачі СММ бачили особисто чи які були зафіксовані камерами СММ, а також ті випадки, які СММ оцінює як навчання з бойовою стрільбою, контрольовані вибухи і т.д. Зазначені деталі, а саме: відстань, напрямок, тип зброї і т. д., базуються на оцінках, зроблених спостерігачами на місцях та спеціалістами з технічного моніторингу і необов'язково завжди є точними. Напис «невідомо» (Н/Д) означає, що СММ не змогла підтвердити таку інформацію у зв'язку з відстанню, погодними умовами, технічними обмеженнями та/або з інших причин. Одні і ті ж самі, за оцінкою СММ, порушення режиму припинення вогню, зафіксовані паралельно декількома патрулями/камерами, відображаються у таблиці лише один раз.



Місце розміщення СММ	Місце події	Спосіб	К-ть	Спостереження	Опис	Озброєння	Дата, час
н. п. Озерянівка (непідконтрольний урядові, 35 км на ПнСх від Донецька)	2–3 км на Пд	чули	10	постріл		стрілецька зброя	04.05, 14:09
н. п. Зоряне (непідконтрольний уряду, 30 км на Зх від Донецька)	2 км на ПнЗх	чули	10	черга		стрілецька зброя	04.05, 14:23
	2 км на ПнЗх	чули	15	черга		стрілецька зброя	04.05, 14:29
	5–7 км на Пн	чули	1	вибух	невизначеного походження	Н/Д	04.05, 14:30
	2 км на ПнЗх	чули	10	черга		стрілецька зброя	04.05, 14:50
приблизно 2 км на Сх від н. п. Богданівка (підконтрольний уряду, 41 км на ПдЗх від Донецька)	7–8 км на Пд	чули	1	вибух	невизначеного походження	Н/Д	04.05, 10:46
	10 км на Пд	чули	1	вибух	невизначеного походження	Н/Д	04.05, 11:15
н. п. Горлівка (непідконтрольний уряду, 39 км на ПнСх від Донецька)	5–6 км на ПдЗх	чули	15	вибух	невизначеного походження	Н/Д	04.05, 06:00- 06:30
	2–3 км на ПдЗх	чули	50	постріл і черга		стрілецька зброя	04.05, 18:20- 18:30

## Мапа Донецької та Луганської областей<sup>12</sup>



<sup>12</sup> За рішенням Постійної ради №1117 від 21 березня 2014 року, СММ базується у десяти містах на всій території України (Херсон, Одеса, Львів, Івано-Франківськ, Харків, Донецьк, Дніпро, Чернівці, Луганськ і Київ). Ця мапа східної України призначена для ілюстративних цілей. На ній вказані населені пункти, згадані у звіті, а також ті, де є офіси СММ (моніторингові команди, патрульні центри і передові патрульні бази) в Донецькій і Луганській областях. (Червоним кольором виділено передову патрульну базу, з якої співробітники СММ були тимчасово передислоковані починаючи з 27 вересня 2016 року згідно з рекомендаціями експертів із безпеки з деяких держав-учасниць ОБСЄ та з урахуванням вимог СММ щодо безпеки. Місія використовує ці приміщення у світлу пору доби, а також патрулює в цьому населеному пункті вдень).