



Щоденний звіт № 101/2021

від 4 травня 2021 року¹

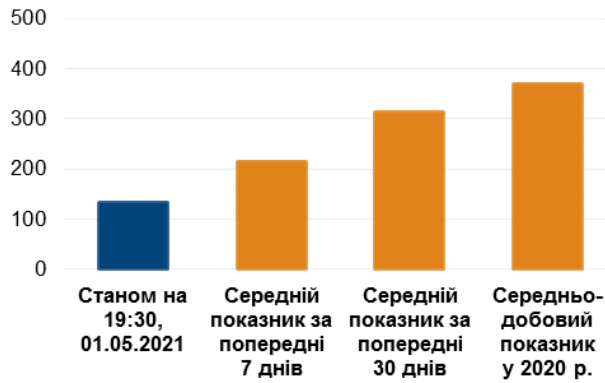
Короткий виклад

- У період із вечора 30 квітня до вечора 3 травня в Донецькій області СММ зареєструвала 287 порушень режиму припинення вогню, включно з 45 вибухами. За попередній звітний період у цій області зафіксовано 95 порушень режиму припинення вогню.
- У період із вечора 30 квітня до вечора 3 травня в Луганській області Місія зареєструвала 166 порушень режиму припинення вогню, включно з 14 вибухами. За попередній звітний період у цій області зафіксовано 66 порушень режиму припинення вогню.
- 2 травня в непідконтрольній урядові Олександрівці Донецької області, за оцінкою, у бік БПЛА СММ малого радіуса дії стріляли зі стрілецької зброї.
- Місія продовжила здійснювати моніторинг на ділянках розведення сил і засобів у районах Станиці Луганської, Золотого та Петрівського. СММ зафіксувала людей на ділянках розведення в районі Золотого і Петрівського, а також зареєструвала порушення режиму припинення вогню в межах останньої.
- Місія сприяла встановленню локального режиму припинення вогню та здійснювала моніторинг його дотримання для уможливлення технічного обслуговування та забезпечення функціонування життєво важливих об'єктів цивільної інфраструктури.
- СММ продовжувала спостерігати за ситуацією з цивільним населенням, зокрема на 4 КПВВ, а також на відповідних блокпостах збройних формувань у Донецькій і Луганській областях.
- Спостерігачі відвідали 4 пункти пропуску на кордоні в Донецькій і Луганській областях, а також здійснювали моніторинг у непідконтрольних урядові прикордонних районах Донецької області.
- Свободу пересування Місії і далі обмежували, зокрема в непідконтрольних урядові пунктах пропуску на кордоні в Луганській області та поблизу них, а також на блокпості збройних формувань на півдні Донецької області. БПЛА СММ малого радіуса дії знову неодноразово зазнавали впливу перешкод сигналу GPS*.
- Команда Місії спостерігала за двома зібраннями, пов'язаними з подіями, що сталися 2 травня 2014 року в Одесі.
- Місія здійснювала моніторинг безпекової ситуації на південному сході Херсонської області.

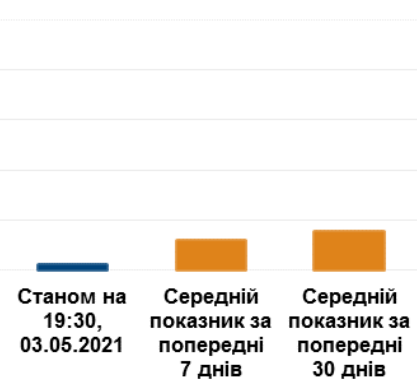
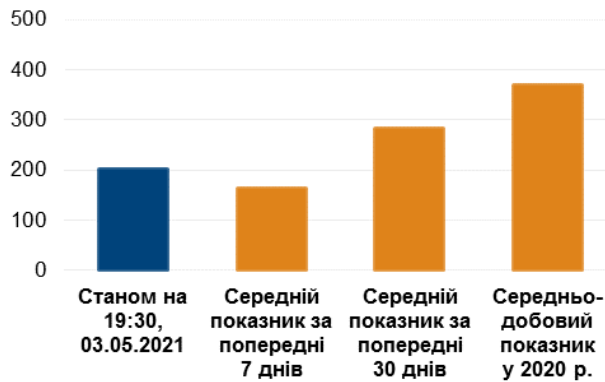
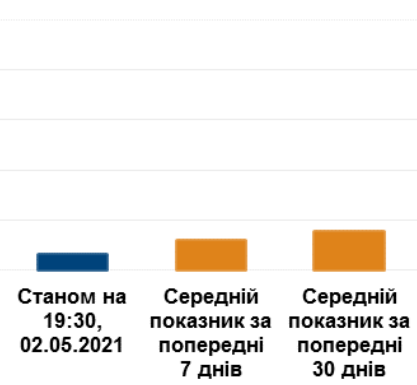
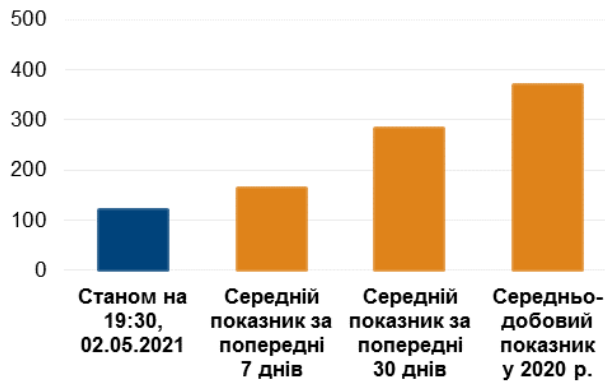
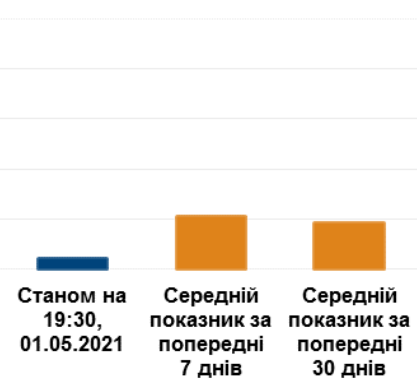
¹ На основі інформації, що надійшла від моніторингових команд станом на 19:30 3 травня 2021 року (за східноєвропейським літнім часом).

Порушення режиму припинення вогню²

К-ть зафіксованих порушень режиму припинення вогню³



К-ть зафіксованих вибухів⁴



² Детальнішу інформацію про всі випадки порушення режиму припинення вогню, а також мапи Донецької та Луганської областей, де відмічені всі згадані у звіті місця, представлено в додатку. Упродовж звітного періоду камери СММ у Петрівському та на шахті «Октябрській» не працювали. Камера СММ на шахті «Октябрській» не функціонували з 15:58 2 травня до кінця звітного періоду з технічних причин.

³ У тому числі вибухи.

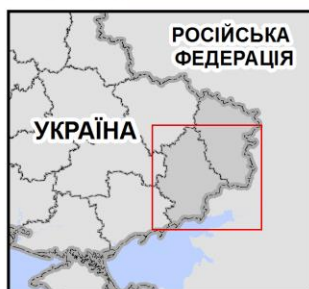
⁴ У тому числі внаслідок вогню з озброєння невстановленого типу.

Мапа із зафіксованими порушеннями режиму припинення вогню



Організація з безпеки та співробітництва в Європі
Спеціальна моніторингова місія в Україні

Зафіксовані СММ порушення режиму припинення вогню 1-3 травня 2021 р.



Концентрація порушень режиму припинення вогню

- Висока
- Низька

- Вибух
- Населений пункт
- Лінія зіткнення (орієнт.)

Джерела: адміністративні кордони — УКГП ООН; дороги, річки — проект OpenStreetMap; море — VLIZ (2005). Акваторії МГО, інше — ОБСЄ.

Система координат: WGS 1984 UTM Zone 37N

Ця мапа надається винятково для наочності. Відсутність помилок у мапі не гарантується, а її зміст не означає, що СММ ОБСЄ затверджує або ухвалює офіційний статус мапи.

© СММ ОБСЄ 2019 Не дозволяється використовувати, копіювати, відтворювати, передавати, транслювати, продавати, ліцензувати або застосовувати без попереднього дозволу з боку ОБСЄ у письмовому вигляді.
Створено: 04/05/2021

У період із вечора 30 квітня до вечора 3 травня в Донецькій області СММ зареєструвала 287 порушень режиму припинення вогню, включно з 45 вибухами (6 розривів і 39 вибухів невизначеного походження). Більшість порушень режиму припинення вогню сталися в південному напрямку від Донецької фільтрувальної станції (ДФС; 15 км на північ від Донецька) уранці 1 травня (див. нижче), на ділянці розведення в районі н. п. Петрівське (непідконтрольний урядові, 41 км на південь від Донецька) та поблизу неї 1, 2 та 3 травня (див. нижче), а також у районах на північ від н. п. Широкине (підконтрольний урядові, 100 км на південь від Донецька) увечері 1 травня. За [попередній звітний період](#) зафіксовано 95 порушень режиму припинення вогню.

У період із вечора 30 квітня до вечора 3 травня в Луганській області Місія зареєструвала 166 порушень режиму припинення вогню, включно з 14 вибухами (1 розрив і 13 вибухів невизначеного походження).

Більша частина порушень режиму припинення вогню сталася на північно-західній околиці н. п. Луганськ (непідконтрольний урядові) удень 3 травня (за оцінкою, ймовірно навчання з бойовою стрільбою). Проведення таких навчань є порушенням рішення Тристоронньої контактної групи від 3 березня 2016 року, яким передбачена заборона на проведення навчань (занять) з бойовою стрільбою в зоні безпеки. За [попередній звітний період](#) зафіксовано 66 порушень режиму припинення вогню.

Після засідання Тристоронньої контактної групи 22 липня 2020 року, на якому була досягнута домовленість про додаткові заходи з посилення режиму припинення вогню, починаючи з 00:01 27 липня 2020 року і до кінця звітного періоду СММ зафіксувала щонайменше 23 774 порушення режиму припинення вогню в Донецькій і Луганській областях (зокрема 7 711 вибухів, 2 968 невизначених боєприпасів у польоті, 196 спалахів дульного полум'я, 82 освітлювальні ракети, а також принаймні 12 817 черг і пострілів).

В Олександрівці Донецької області, за оцінкою, у напрямку міні-БПЛА СММ стріляли зі стрілецької зброї

2 травня, перебуваючи на північно-західній околиці н. п. Олександрівка (непідконтрольний урядові, 20 км на південний захід від Донецька) та керуючи безпілотним літальним апаратом (БПЛА) малого радіуса дії, про політ якого було повідомлено заздалегідь, спостерігачі чули 8 черг і пострілів зі стрілецької зброї орієнтовно за 1,2 км на північний захід. За їхньою оцінкою, вогонь вели в напрямку БПЛА, що пролітав над позиціями збройних формувань приблизно за 1,2 км на південний захід від їхнього місцеположення. Команда Місії приземлила БПЛА та залишила цей район. Під час польоту БПЛА також зазнавав впливу перешкод сигналу GPS, за оцінкою, унаслідок ймовірного глушіння*.

Ділянки розведення в районах Станиці Луганської, Золотоного й Петрівського⁵

1–3 травня в межах ділянки розведення в районі н. п. Станиця Луганська (підконтрольний урядові, 16 км на північний схід від Луганська) спостерігачі бачили членів збройних формувань (з нарукавними пов'язками з написом «СЦКК») південніше

⁵ Розведення передбачено Рамковим рішенням Тристоронньої контактної групи про розведення сил і засобів від 21 вересня 2016 року.

відремонтованого прольоту мосту біля цього населеного пункту (15 км на північний схід від Луганська).

Увечері 2 травня, перебуваючи на східній околиці Станиці Луганської, команда Місії чула вибух невизначеного походження від мінометного вогню і 20 пострілів зі стрілецької зброї. Увечері 3 травня з цього ж місця спостерігачі чули 7 пострілів зі стрілецької зброї. За оцінкою, усі ці порушення режиму припинення вогню сталися поза ділянкою розведення, але в межах 5 км від її краю.

У ніч із 30 квітня на 1 травня та увечері 1 травня камера СММ в н. п. Золоте (підконтрольний урядові, 60 км на захід від Луганська) зафіксувала сукупно 10 невизначених боєприпасів у польоті та 4 вибухи (1 розрив і 3 вибухи невизначеного походження) — усе, за оцінкою, на відстані від 2 до 4 км на східно-північний схід і схід.

Упродовж дня 1 травня, перебуваючи поблизу блокпоста збройних формувань, розташованого на південь від **ділянки розведення в районі Золотого**, члени патруля Місії зафіксували 5 вибухів невизначеного походження приблизно за 5–8 км на захід і північний захід.

Того ж дня, здійснюючи моніторинг поблизу блокпоста збройних формувань орієнтовно за 2 км на південний захід від н. п. Молодіжне (непідконтрольний урядові, 63 км на північний захід від Луганська), спостерігачі чули 5 пострілів зі стрілецької зброї на відстані близько 1–2 км на північно-північний захід.

Упродовж дня 3 травня, ведучи спостереження в Молодіжному, команда Місії зафіксувала вибух невизначеного походження орієнтовно за 1 км на захід.

За оцінкою, усі ці порушення режиму припинення вогню сталися поза ділянкою розведення, але в межах 5 км від її краю.

Протягом дня 2 травня в межах ділянки розведення БПЛА СММ дальнього радіуса дії виявив особу на колишній позиції збройних формувань біля східного краю ділянки, орієнтовно за 1,4 км на північ від її південно-східного кута.

В усі ці три дні, перебуваючи біля блокпоста збройних формувань південніше ділянки розведення, спостерігачі бачили членів збройних формувань (з нарукавними пов'язками з написом «СЦКК»); деякі з них заходили углиб ділянки до місця приблизно на 350 м на північ від її південного краю, а потім поверталися. 1 травня їх супроводжували троє осіб (одна в захисному медичному костюмі).

В усі ці три дні члени патрулів СММ вкотре бачили раніше зафіксовані 8 контейнерів південніше південного краю ділянки розведення, на її краю та безпосередньо в її межах.

30 квітня на відстані близько 2 км на схід від н. п. Богданівка (підконтрольний урядові, 41 км на південний захід від Донецька) та орієнтовно за 400 м на захід від північно-західного кута **ділянки розведення в районі Петрівського** БПЛА СММ малого радіуса дії зафіксував запарковану білу вантажівку з написом «СЦКК».

У ніч із 30 квітня на 1 травня та з 2 на 3 травня камера СММ, встановлена орієнтовно за 2 км на схід від Богданівки, зафіксувала 7 вибухів (2 розриви та 5 вибухів невизначеного походження), 13 невизначених боєприпасів у польоті та 1 освітлювальну ракету — усе,

за оцінкою, на відстані від 1 до 4 км на східно-південний схід і південний схід у межах ділянки розведення.

Удень 1 та 2 травня, перебуваючи приблизно за 2 км на північ від Петрівського, члени патрулів СММ зафіксували сукупно 1 чергу з великокаліберного кулемета, 47 пострілів зі стрілецької зброї та великокаліберного кулемета приблизно за 3–7 км на південно-південний схід і південь (за оцінкою, усі поза ділянкою розведення, однак у межах 5 км від її краю).

1 травня, ведучи спостереження на відстані близько 2 км на північ від Петрівського, спостерігачі бачили в біноклі 4 осіб (вік та стать визначити не вдалося) на ділянці розведення, які йшли з місця приблизно за 150 м на північний захід від південно-східного кута ділянки до місця орієнтовно за 400 м на північно-північний захід, де вони вийшли за межі ділянки розведення та попрямували далі на північ у напрямку Петрівського. Протягом дня 2 травня в межах ділянки розведення БПЛА СММ дальнього радіуса дії виявив 2 осіб на колишній позиції Збройних сил України, приблизно за 1,5 км на східно-північний схід від південно-західного кута ділянки та ще одну особу на колишній позиції збройних формувань біля її південно-східного кута.

Того ж дня, перебуваючи на західній околиці Петрівського, команда Місії бачила вочевидь озброєного чоловіка (40–49 років) в одязі військового типу, який їхав на мотоциклі на захід у напрямку з Петрівського до н. п. Вікторівка (непідконтрольний урядові, 42 км на південний захід від Донецька).

Відведення озброєння

СММ продовжувала здійснювати моніторинг відведення озброєння, передбаченого Меморандумом, а також Комплексом заходів і Доповненням до нього.

Місія зафіксувала озброєння, розміщене з порушенням ліній відведення: 3 буксировані гаубиці в непідконтрольному урядові районі Донецької області, а також 1 протитанкову гармату, 4 танки, 4 самохідні гаубиці, 1 реактивну систему залпового вогню та 2 зенітні ракетні комплекси в непідконтрольному урядові Луганську.

За лініями відведення, але за межами виділених місць зберігання озброєння СММ зафіксувала 25 танків на полігоні в непідконтрольному урядові районі Донецької області (детальніше див. таблиці нижче).

Місця зберігання озброєння

У постійному місці зберігання відведеного важкого озброєння в непідконтрольному урядові районі Луганської області

1 травня

спостерігачі зауважили, що там досі бракувало 8 самохідних гаубиць (2С1 «Гвоздика», 122 мм) та 6 буксированих гаубиць (Д-30 «Жаба», 122 мм).

Ознаки військової присутності та присутності військового типу в зоні безпеки⁶

⁶ Згадана в цьому розділі техніка не підпадає під дію Мінських угод щодо відведення озброєння.

СММ зафіксувала бойові броньовані машини в підконтрольних урядові районах Донецької області, зокрема в житловому секторі, та в непідконтрольних урядові районах Донецької та Луганської областей (детальніше див. таблицю нижче).

Протитанкові міни біля непідконтрольної урядові Оленівки та Нової Мар'ївки Донецької області, а також у Донецьку

28 квітня на відстані близько 1,7 км на південний захід від н. п. Оленівка (непідконтрольний урядові, 23 км на південний захід від Донецька) БПЛА СММ малого радіуса дії знову виявив приблизно 51 протитанкову міну поперек залізничних колій та з західної сторони залізничного полотна. За оцінкою Місії, ці міни належать збройним формуванням (для ознайомлення з попередніми спостереженнями в цьому районі див. [Щоденний звіт СММ від 20 квітня 2021 року](#)).

30 квітня БПЛА СММ малого радіуса дії вкотре зафіксував близько 180 протитанкових мін орієнтовно за 3 км на південний захід від н. п. Нова Мар'ївка (непідконтрольний урядові, 64 км на південь від Донецька), які, за оцінкою, належали збройним формуванням (для ознайомлення з попередніми спостереженнями див. [Щоденний звіт СММ від 13 квітня 2020 року](#)).

1 травня приблизно за 1,5 км на південь від н. п. Троїцьке (підконтрольний урядові, 30 км на північ від Донецька) спостерігачі вперше помітили близько 20 однометрових палиць з білою стрічкою по землі з обох боків стежки, яка веде на північний схід у поле, та оцінили, що це були саморобні попереджувальні знаки про мінну небезпеку. На відстані близько 100 м на північний захід від них, орієнтовно за 50 м на північний схід від дороги, яка веде до н. п. Верхньоторецьке (підконтрольний урядові, 23 км на північний схід від Донецька), команда СММ вперше побачила саморобний дерев'яний попереджувальний знак про мінну небезпеку (40 на 20 см) з написом зеленим кольором «Міни» українською мовою.

2 травня на ділянці між контрольним пунктом в'їзду-виїзду (КПВВ) біля н. п. Майорськ (підконтрольний урядові, 45 км на північний схід від Донецька) та нульовим блокпостом Збройних сил України, приблизно за 900 м на південний схід від нього, спостерігачі вперше помітили близько 80 попереджувальних знаків про мінну небезпеку (прямокутні металеві дощечки червоного кольору із зображенням черепа та перехрещених кісток і написом «Обережно! Міни» українською та російською мовою) по обидві сторони автодороги Т0513.

Зусилля Місії зі сприяння техобслуговуванню та забезпеченню роботи життєво важливих об'єктів цивільної інфраструктури

СММ і далі сприяла забезпеченню функціонування ДФС. 1–2 травня, ведучи спостереження у двох різних місцях в районі станції, спостерігачі зафіксували сукупно 89 порушень режиму припинення вогню, зокрема 1 вибух невизначеного походження (за оцінкою, усе в радіусі 5 км від ДФС).

Ситуація на КПВВ і відповідних блокпостах

У Донецькій області команда СММ зауважила, що КПВВ неподалік н. п. Новотроїцьке (підконтрольний урядові, 36 км на південний захід від Донецька) і відповідний блокпост

збройних формувань біля Оленівки були відкритими, а також зафіксувала пасажиро-транспортний потік в обох напрямках.

В усі три дні в Луганській області Місія констатувала, що КПВВ у Станиці Луганській і відповідний блокпост збройних формувань південніше відремонтованого прольоту мосту біля цього населеного пункту були відкритими. 2 травня, за спостереженнями СММ, не було черг у жодному напрямку.

Крім цього, в усі ці дні СММ також відзначила, що КПВВ біля Золотого та в н. п. Щастя (підконтрольний урядові, 20 км на північ від Луганська) були відкритими, однак відповідні блокпости збройних формувань південніше ділянки розведення в районі Золотого та за 3 км на південний схід від мосту в Щасті були закритими.

Прикордонні райони, які не контролюються урядом

2 травня в пункті пропуску на кордоні біля н. п. Довжанське (84 км на південний схід від Луганська) спостерігачі зауважили, що в Україну увійшли 7 осіб (2 жінки та 5 чоловіків різного віку), а з України виїхала 1 вантажівка (з табличками «ЛНР»). Приблизно через 25 хвилин член збройних формувань сказав патрулю Місії залишити цей район*.

3 травня, перебуваючи в пункті пропуску на кордоні поблизу н. п. Улянівське (61 км на південний схід від Донецька) упродовж близько 10 хвилин, команда СММ бачила, що з України вийшли 9 осіб (5 жінок та 1 чоловік різного віку, а також 2 дівчинки та 1 дитина).

Того ж дня, здійснюючи моніторинг у пункті пропуску на кордоні неподалік н. п. Успенка (73 км на південний схід від Донецька) протягом близько 20 хвилин, члени патруля Місії бачили, що до України заїхали 2 автомобілі, а з України виїхали 15 автомобілів і 10 вантажівок.

Крім цього, того ж дня в пункті пропуску на кордоні в районі н. п. Новоазовськ (102 км на південний схід від Донецька) спостерігалася низька інтенсивність перетинів як у бік України, так і у протилежному напрямку.

3 травня команди Місії також здійснювали моніторинг у непідконтрольних урядові прикордонних районах поблизу н. п. Квашине (65 км на південний схід від Донецька), н. п. Петропавлівка (68 км на південний схід від Донецька), н. п. Степне (72 км на південний схід від Донецька), н. п. Новоіванівка (57 км на південний схід від Донецька) та н. п. Котлярівське (70 км на південний схід від Донецька), де констатували, що безпекова ситуація там не змінилася.

Того ж дня на залізничній станції «Червона Могила» в н. п. Вознесенівка (кол. Червонопартизанськ; 65 км на південний схід від Луганська) спостерігачі бачили близько 100 нерухомих вантажних вагонів (вміст яких розгледіти не вдалося). Приблизно через 10 хвилин член збройних формувань сказав патрулю Місії залишити цей район*.

Марш та поминальна акція щодо подій 2 травня 2014 року в Одесі

2 травня об 11:30 на Соборній площі в Одесі спостерігачі бачили близько 1.200 осіб (здебільшого чоловіків, різного віку) із приблизно 50 державними прапорами України та стягами різних патріотичних організацій, які пройшли маршем до парку Тараса Шевченка, де команда Місії чула та бачила, як деякі учасники маршу виголошували промови та запалювали фаєри під спів національного гімну України.

Того ж дня о 14:30 напроти будівлі профспілок на Куликовому Полі спостерігачі бачили близько 100 осіб (різного віку та статі) біля банера на паркані з іменами та фотографіями загиблих 2 травня 2014 року та квіти на асфальті. Згодом команда Місії бачила близько 50 осіб (в основному жінки віком від 50 до 69 років) у футболках, на яких були зображені портрети людей, які загинули 2 травня 2014 року. Ця група прийшла на Куликове Поле та потім попрямувала до будинку профспілок, де вони розгорнули прапор міста Одеси із зображенням палаючого будинку профспілок та білими пташками посередині.

За спостереженнями СММ, на місцях проведення обох подій були присутні правоохоронці. Зібрання завершилися мирно.

Безпекова ситуація на південному сході Херсонської області

29–30 квітня та 1 травня спостерігачі здійснювали моніторинг на південному сході Херсонської області біля позицій підрозділів Державної прикордонної служби України (ДПСУ) та Збройних сил України в районі мису Кутара поблизу н. п. Дружелюбівка (121 км на південний схід від Херсона), на посту ДПСУ на базі «Валок» (188 км на південний схід від Херсона), у пунктах пропуску біля н. п. Чонгар (163 км на південний схід від Херсона), н. п. Каланчак (67 км на південний схід від Херсона) та н. п. Чаплинка (77 км на південний схід від Херсона), в н. п. Хорли (80 км на південний схід від Херсона) та н. п. Прибережне (180 км на південний схід від Херсона), а також уздовж узбережжя Азовського моря неподалік н. п. Генічеськ (176 км на схід від Херсона). Під час моніторингу в цих районах команди СММ констатувала, що безпекова ситуація там не змінилась.

СММ продовжувала стежити за ситуацією у Львові, Івано-Франківську, Харкові, Дніпрі, Чернівцях і Києві.

***Обмеження свободи пересування та інші перешкоди у виконанні мандата СММ**

Робота з моніторингу та свобода пересування СММ обмежені загрозами у сфері безпеки, зокрема ризики, пов'язані з наявністю мін і невибухлих боєприпасів, а також іншими перешкодами, які щодня змінюються. Мандат СММ передбачає вільний і безпечний доступ по всій Україні. Усі підписанти Мінських угод погодилися з необхідністю вільного та безпечного доступу, а також із тим, що обмеження свободи пересування СММ є порушенням і що на такі порушення необхідно швидко реагувати. Вони також дійшли згоди, що Спільний центр із контролю та координації (СЦКК) повинен сприяти такому реагуванню та здійснювати загальну координацію робіт із розмінування. Однак, збройні формування в окремих районах Донецької та Луганської областей часто відмовляють СММ у доступі до районів, прилеглих до непідконтрольних урядові ділянок кордону України (наприклад, див. нижче). Діяльність СММ у Донецькій та Луганській областях, як і раніше, залишалася обмеженою після того, як [23 квітня 2017 року поблизу Пришиба стався інцидент, який призвів до загибелі людини](#). Унаслідок цього спроможність Місії вести спостереження залишалася обмеженою.

Заборона доступу:

- 2 травня в пункті пропуску на кордоні поблизу н. п. Довжанське (непідконтрольний урядові, 84 км на південний схід від Луганська) член збройних формувань сказав патрулю Місії залишити цей район.
- 3 травня на блокпості збройних формувань неподалік н. п. Новоазовськ (непідконтрольний урядові, 102 км на південний схід від Донецька) вочевидь озброєний член збройних формувань заборонив патрулю Місії проїзд на захід у напрямку до н. п. Безіменне (непідконтрольний урядові, 100 км на південь від Донецька).
- Того ж дня на залізничній станції «Червона Могила» в н. п. Вознесенівка (кол. Червонопартизанськ; непідконтрольний урядові, 65 км на південний схід від Луганська) член збройних формувань сказав патрулю Місії залишити цей район, мотивувавши це «наказами від керівництва».

Регулярні обмеження на ділянках розведення сил і засобів і через міни/невибухлі боєприпаси:

- Не здійснивши суцільного розмінування, вилучення невибухлих боєприпасів та усунення інших перешкод, сторони і далі відмовляли СММ у необмеженому доступі, а також у можливості пересуватися окремими дорогами, які раніше були визначені як важливі для здійснення Місією ефективного моніторингу та для пересування цивільних осіб.

Інші перешкоди⁷:

- 1 травня, пролітаючи між підконтрольними урядові н. п. Костянтинівка (60 км на північ від Донецька) та н. п. Бахмут (кол. Артемівськ; 67 км на північ від Донецька), БПЛА СММ дальнього радіуса дії зазнавав впливу перешкод сигналу GPS (за оцінкою, унаслідок ймовірного глушіння).
- 1 травня БПЛА СММ малого радіуса дії зазнавав впливу перешкод сигналу GPS під час двох окремих польотів над районами поблизу н. п. Оленівка (непідконтрольний урядові, 23 км на південний захід від Донецька).
- 1 травня БПЛА СММ малого радіуса дії зазнавав впливу перешкод сигналу GPS під час двох окремих польотів над районами біля н. п. Сигнальне (непідконтрольний урядові, 23 км на південний захід від Донецька).
- 1 травня БПЛА СММ малого радіуса дії зазнавав впливу перешкод сигналу GPS під час двох окремих польотів над районами неподалік н. п. Луганське (непідконтрольний урядові, 15 км на південний захід від Донецька).
- 2 травня, перебуваючи на північно-західній околиці н. п. Олександрівка (непідконтрольний урядові, 20 км на південний захід від Донецька) та керуючи БПЛА малого радіуса дії, про політ якого було повідомлено заздалегідь, спостерігачі чули 8 черг і пострілів зі стрілецької зброї, за оцінкою, у напрямку БПЛА. Під час польоту БПЛА також зазнавав впливу перешкод сигналу GPS, за оцінкою, унаслідок ймовірного глушіння (див. вище).
- 3 травня команда СММ не змогла здійснити політ БПЛА малого радіуса дії на східній околиці н. п. Калинове-Борщувате (непідконтрольний урядові, 61 км на захід від Луганська) після того, як було втрачено сигнал GPS з БПЛА, за оцінкою, унаслідок ймовірного глушіння.

⁷ У випадках глушіння та ймовірного глушіння, згаданих у цьому розділі, перешкоди сигналу могли створювати з будь-якого місця в радіусі кількох кілометрів від місцеположення БПЛА.

Таблиця озброєння

Озброєння, розміщене з порушенням ліній відведення

Дата	К-ть одиниць озброєння	Вид озброєння	Місце	Джерело спостереження
непідконтрольні уряду райони				
02.05.2021	3	буксирувана гаубиця (Д-30А «Жаба», 122 мм)	біля н. п. Олександрівське (47 км на північний схід від Донецька)	БПЛА дальнього радіуса дії
03.05.2021	1	протитанкова гармата (МТ-12 «Рапіра», 100 мм)	в н. п. Луганськ; рухалися у східному напрямку	патруль
	4	танк (Т-64БВ)		
	4	самохідна гаубиця (2С1 «Гвоздика», 122 мм)		
	1	реактивна система залпового вогню (БМ-21 «Град», 122 мм)		
	2	зенітний ракетний комплекс (9К35 «Стріла-10»)		

Озброєння, розміщене за лініями відведення, але за межами виділених місць зберігання озброєння

Дата	К-ть одиниць озброєння	Вид озброєння	Місце	Джерело спостереження
непідконтрольні уряду райони				
02.05.2021	25	танк (невстановленого типу)	на полігоні біля н. п. Тернове (57 км на схід від Донецька), де за даними повітряного спостереження також виявлено наявність 9 бойових броньованих машин (типу БМП), 1 ймовірно інженерної машини та 1 броньованої ремонтно-евакуаційної машини ⁸	БПЛА дальнього радіуса дії

Таблиця ознак військової присутності та присутності військового типу в зоні безпеки⁹

Дата	К-ть	Вид	Місце	Джерело спостереження
підконтрольні уряду райони				
30.04.2021	4	бойова машина піхоти (БМП-1)	у житловому районі н. п. Кодема (57 км на північний схід від Донецька)	БПЛА малого радіуса дії
01.05.2021	1	бронетранспортер (БТР-70)	поблизу н. п. Кам'янка (20 км на північ від Донецька)	патруль
02.05.2021	1	ймовірно бойова броньована машина (типу БТР)	біля н. п. Старогнатівка (51 км на південь від Донецька)	БПЛА дальнього радіуса дії
непідконтрольні уряду райони				
01.05.2021	2	бронетранспортер (МТ-ЛБ)	у н. п. Старе (кол. Червоний Прапор; 58 км на захід від Луганська)	патруль
02.05.2021	1	ймовірно бойова машина піхоти (типу БМП)	в н. п. Новогригорівка (61 км на північний схід від Донецька)	БПЛА дальнього радіуса дії
	1	бойова броньована машина	поблизу н. п. Надарівка (64 км на захід від Луганська)	
03.05.2021	7	бойова машина піхоти (БМП-1)	в н. п. Луганськ; рухалися у східному напрямку	патруль
	3	бронетранспортер (БТР-80)		
	3	броньований автомобіль загального призначення (УАЗ-23632-148 «Есаул»); на двох були встановлені ПТРК, а на третьому, ймовірно, кулемет		

⁸ Згадані в цьому розділі бойові броньовані машини не підпадають під дію Мінських угод щодо відведення озброєння.

⁹ Згадана в цьому розділі техніка не підпадає під дію Мінських угод щодо відведення озброєння.

Таблиця порушень режиму припинення вогню станом на 3 травня 2021 року¹⁰

Місце розміщення СММ	Місце події	Спосіб	К-ть	Спостереження	Опис	Озброєння	Дата, час
камера СММ за 2 км на Сх від н. п. Богданівка (підконтрольний уряду, 41 км на ПдЗх від Донецька)	1–3 км на СхПдСх	зафіксувала	1	Н/Д боеприпас	ПдЗх–ПнСх (за оцінкою, у межах ділянки розведення в районі Петрівського)	Н/Д	01.05, 01:33
	2–4 км на ПдСх	зафіксувала	2	Н/Д боеприпас	ПдЗх–ПнСх (за оцінкою, у межах ділянки розведення в районі Петрівського)	Н/Д	01.05, 02:01
	2–4 км на ПдСх	зафіксувала	5	Н/Д боеприпас	ПдЗх–ПнСх (за оцінкою, у межах ділянки розведення в районі Петрівського)	Н/Д	01.05, 02:02
камера СММ за 1 км на ПдЗх від н. п. Широкине (підконтрольний уряду, 100 км на Пд від Донецька)	4–6 км на ПнПнСх	зафіксувала	1	Н/Д боеприпас	ПдСх–ПнЗх	Н/Д	30.04, 20:37
	2–4 км на ПнПнСх	зафіксувала	1	Н/Д боеприпас	ПдСх–ПнЗх	Н/Д	30.04, 20:40
	2–4 км на Пн	зафіксувала	1	вибух	невизначеного походження	Н/Д	30.04, 21:48
	4–6 км на Пн	зафіксувала	2	Н/Д боеприпас	Сх–Зх	Н/Д	30.04, 21:51
	4–6 км на Пн	зафіксувала	1	вибух	невизначеного походження	Н/Д	30.04, 22:10
	відстань — Н/Д, на Пн	зафіксувала	1	вибух	вихідний вогонь	Н/Д	30.04, 22:10
	4–6 км на Пн	зафіксувала	1	Н/Д боеприпас	ПдСх–ПнЗх (після попередньої події)	Н/Д	30.04, 22:10
	4–6 км на Пн	зафіксувала	1	вибух	невизначеного походження	Н/Д	30.04, 22:17
	2–4 км на ПнПнСх	зафіксувала	1	Н/Д боеприпас	СхПдСх–ЗхПнЗх	Н/Д	30.04, 22:28
	4–6 км на ПнПнСх	зафіксувала	1	вибух	невизначеного походження	Н/Д	30.04, 22:29
4–6 км на Пн	зафіксувала	1	освітлювальна ракета	випущена(-ий) угору	Н/Д	01.05, 00:34	
камера СММ у н. п. Світлодарськ (підконтрольний уряду, 57 км на ПнСх від Донецька)	2–4 км на ЗхПдЗх	зафіксувала	2	вибух	невизначеного походження	Н/Д	01.05, 00:42
н. п. Мінеральне (непідконтрольний уряду, 10 км на ПнСх від Донецька)	2–3 км на Пн	чули	4	черга		стрілецька зброя	01.05, 10:53
	1–1,5 км на ПнЗх	чули	15	постріл		стрілецька зброя	01.05, 10:54
	1–1,5 км на ПнЗх	чули	15	постріл		стрілецька зброя	01.05, 10:54
	1–1,5 км на ПнЗх	чули	50	постріл		стрілецька зброя	01.05, 10:57
	1–1,5 км на ПнЗх	чули	4	черга		стрілецька зброя	01.05, 10:57
приблизно 2 км на Пн від н. п. Петрівське (непідконтрольний уряду, 41 км на Пд від Донецька)	3–5 км на ПдПдСх	чули	1	черга	за оцінкою, за межами ділянки розведення	великокаліберний кулемет	01.05, 10:22
н. п. Світлодарськ (підконтрольний уряду, 57 км на ПнСх від Донецька)	3–4 км на Пд	чули	2	вибух	невизначеного походження	Н/Д	01.05, 12:11
камера СММ у н. п. Золоте (підконтрольний уряду, 60 км на Зх від Луганська)	2–4 км на Сх	зафіксувала	4	Н/Д боеприпас	випущений(-а) угору (за оцінкою, за межами ділянки розведення)	Н/Д	30.04, 22:38
	2–4 км на Сх	зафіксувала	1	спалах дульного полум'я	за оцінкою, за межами ділянки розведення	Н/Д	30.04, 22:40
	2–4 км на Сх	зафіксувала	1	Н/Д боеприпас	Пд–Пн (після попередньої події; за оцінкою, за межами ділянки розведення)	Н/Д	30.04, 22:40
	2–4 км на СхПнСх	зафіксувала	1	спалах дульного полум'я	за оцінкою, за межами ділянки розведення	Н/Д	01.05, 00:26
	2–4 км на СхПнСх	зафіксувала	1	Н/Д боеприпас	Пн–Пд (після попередньої події; за оцінкою, за межами ділянки розведення)	Н/Д	01.05, 00:26
	2–4 км на Сх	зафіксувала	1	вибух	розрив (після попередньої події; за оцінкою, за межами ділянки розведення)	Н/Д	01.05, 00:26

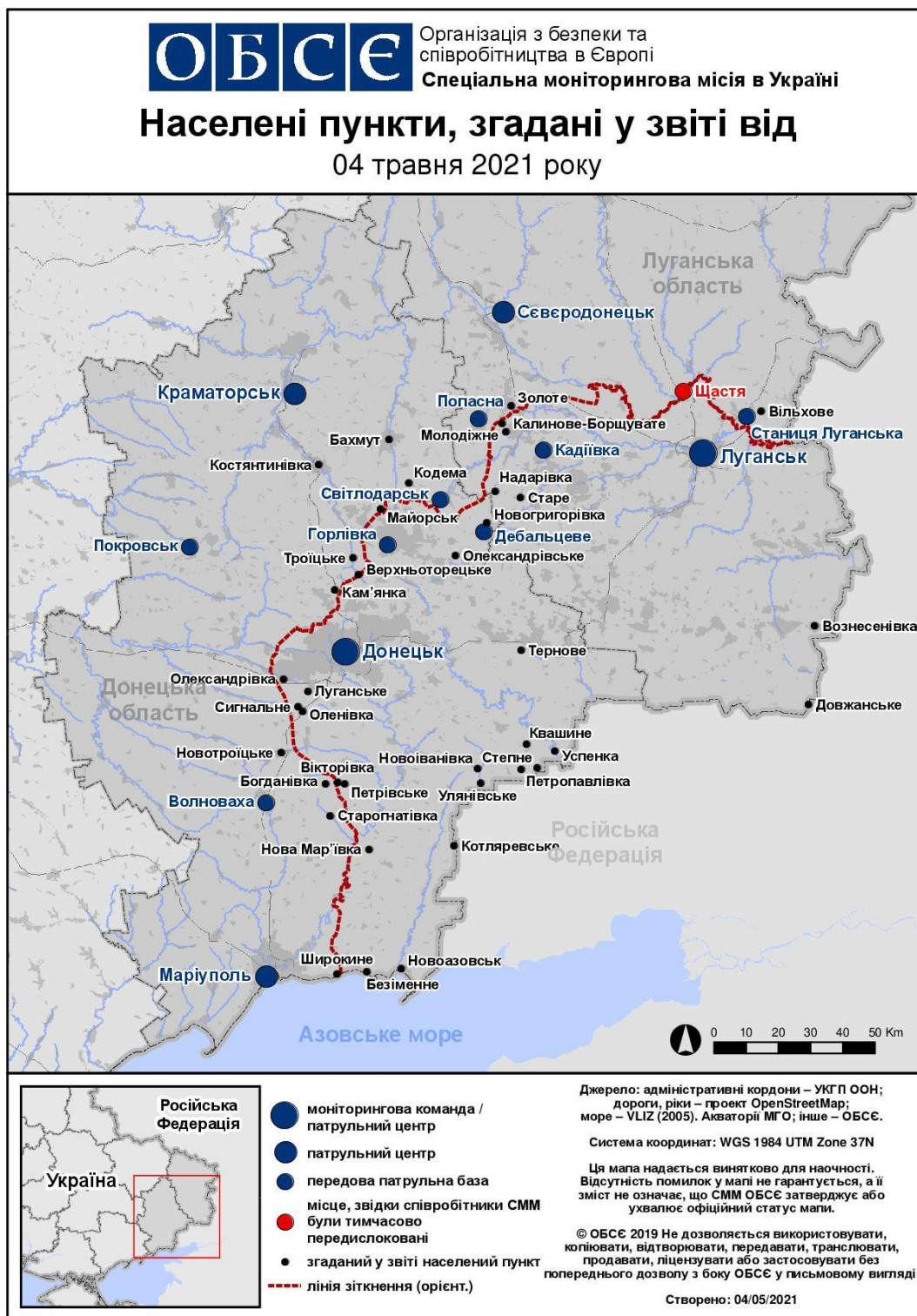
¹⁰ У таблиці вказані лише порушення режиму припинення вогню, які були зафіксовані безпосередньо патрулями Місії чи камерами СММ, а також ті випадки, які Місія оцінює як навчання з бойовою стрільбою, контрольовані підриви, тощо. Зазначені деталі, а саме: відстань, напрямок, тип зброї тощо, базуються на оцінках, зроблених спостерігачами на місцях і спеціалістами з технічного моніторингу, і необов'язково завжди є точними. Напис «невідомо» (Н/Д) означає, що СММ не змогла підтвердити таку інформацію у зв'язку з відстанню, погодними умовами, технічними обмеженнями та/або з інших причин. Одні і ті ж самі, за оцінкою СММ, порушення режиму припинення вогню, зафіксовані паралельно декількома патрулями/камерами, відображаються у таблиці лише один раз.

Місце розміщення СММ	Місце події	Спосіб	К-ть	Спостереження	Опис	Озброєння	Дата, час
	2–4 км на Сх	зафіксувала	1	вибух	невизначеного походження (за оцінкою, за межами ділянки розведення)	Н/Д	01.05, 00:27
	2–4 км на Сх	зафіксувала	1	вибух	невизначеного походження (за оцінкою, за межами ділянки розведення)	Н/Д	01.05, 00:37
	2–4 км на СхПнСх	зафіксувала	1	вибух	невизначеного походження (за оцінкою, за межами ділянки розведення)	Н/Д	01.05, 00:54
приблизно 3 км на Пн від н. п. Первомайськ (непідконтрольний уряду, 58 км на Зх від Луганська)	5–7 км на Зх	чули	1	вибух	невизначеного походження (за оцінкою, за межами ділянки розведення в районі Золотого)	Н/Д	01.05, 10:10
	6–8 км на ПнЗх	чули	1	вибух	невизначеного походження (за оцінкою, за межами ділянки розведення в районі Золотого)	Н/Д	01.05, 10:30–10:32
	6–8 км на Зх	чули	3	вибух	невизначеного походження (за оцінкою, за межами ділянки розведення в районі Золотого)	Н/Д	01.05, 10:30–10:32
	12–15 км на ПдЗх	чули	2	вибух	невизначеного походження	Н/Д	01.05, 10:29–10:39
приблизно 2 км на ПдЗх від н. п. Молодіжне (непідконтрольний уряду, 63 км на ПнЗх від Луганська)	1–2 км на ПнПнЗх	чули	5	постріл	за оцінкою, за межами ділянки розведення в районі Золотого	стрілецька зброя	01.05, 13:31
камера СММ у н. п. Чермалик (підконтрольний уряду, 77 км на Пд від Донецька)	3–5 км на ПдПдСх	зафіксувала	2	Н/Д боеприпас	ПнПнСх–ПдПдЗх	Н/Д	01.05, 20:53
	3–5 км на ПдПдСх	зафіксувала	1	Н/Д боеприпас	Пн–Пд	Н/Д	01.05, 20:54
	3–5 км на ПдПдСх	зафіксувала	2	Н/Д боеприпас	ПнПнСх–ПдПдЗх	Н/Д	01.05, 20:54
	3–5 км на ПдПдСх	зафіксувала	2	Н/Д боеприпас	ПнПнСх–ПдПдЗх	Н/Д	01.05, 21:07
	3–5 км на ПдПдСх	зафіксувала	1	Н/Д боеприпас	ПнСх–ПдЗх	Н/Д	01.05, 21:17
	3–5 км на ПдПдСх	зафіксувала	3	Н/Д боеприпас	ПнСх–ПдЗх	Н/Д	01.05, 21:18
	3–5 км на ПдПдСх	зафіксувала	1	вибух	невизначеного походження	Н/Д	01.05, 21:39
	3–5 км на ПдПдСх	зафіксувала	1	Н/Д боеприпас	випущений(-а) угору	Н/Д	01.05, 21:46
	3–5 км на ПдПдСх	зафіксувала	2	Н/Д боеприпас	Пн–Пд	Н/Д	01.05, 21:46
	3–5 км на ПдПдСх	зафіксувала	5	Н/Д боеприпас	ПнСх–ПдЗх	Н/Д	01.05, 21:46
камера СММ за 1 км на ПдЗх від н. п. Широкине (підконтрольний уряду, 100 км на Пд від Донецька)	3–5 км на ПдПдСх	зафіксувала	4	Н/Д боеприпас	ПнПнСх–ПдПдЗх	Н/Д	01.05, 21:51
	4–6 км на Пн	зафіксувала	1	вибух	невизначеного походження	Н/Д	01.05, 21:15
	4–6 км на Пн	зафіксувала	2	вибух	невизначеного походження	Н/Д	01.05, 21:18
	4–6 км на Пн	зафіксувала	1	вибух	постріл	Н/Д	01.05, 21:19
	4–6 км на Пн	зафіксувала	1	Н/Д боеприпас	Сх–Зх (після попередньої події)	Н/Д	01.05, 21:19
	4–6 км на Пн	зафіксувала	2	Н/Д боеприпас	ЗхПдЗх–СхПнСх	Н/Д	01.05, 21:31
	4–6 км на ПнПнСх	зафіксувала	2	вибух	невизначеного походження	Н/Д	01.05, 21:39
	4–6 км на Пн	зафіксувала	1	Н/Д боеприпас	ЗхПдЗх–СхПнСх	Н/Д	01.05, 21:45
	4–6 км на ПнПнСх	зафіксувала	1	вибух	невизначеного походження	Н/Д	01.05, 21:45
	4–6 км на ПнПнСх	зафіксувала	1	Н/Д боеприпас	Сх–Зх	Н/Д	01.05, 21:46
	4–6 км на ПнПнСх	зафіксувала	1	спалах дульного полум'я		Н/Д	01.05, 21:46
	4–6 км на ПнПнСх	зафіксувала	1	Н/Д боеприпас	ПдСх–ПнЗх (після попередньої події)	Н/Д	01.05, 21:46
	4–6 км на Пн	зафіксувала	2	Н/Д боеприпас	Сх–Зх	Н/Д	01.05, 21:50
	4–6 км на Пн	зафіксувала	8	Н/Д боеприпас	СхПдСх–ЗхПнЗх	Н/Д	01.05, 21:51
	4–6 км на ПнПнСх	зафіксувала	2	вибух	невизначеного походження	Н/Д	01.05, 21:55
	4–6 км на Пн	зафіксувала	1	спалах дульного полум'я		Н/Д	01.05, 21:59
	4–6 км на Пн	зафіксувала	1	Н/Д боеприпас	ЗхПдЗх–СхПнСх (після попередньої події)	Н/Д	01.05, 21:59
	4–6 км на Пн	зафіксувала	1	вибух	розрив	Н/Д	01.05, 21:59
	4–6 км на Пн	зафіксувала	2	спалах дульного полум'я		Н/Д	01.05, 22:31
	4–6 км на Пн	зафіксувала	2	Н/Д боеприпас	Зх–Сх (після попередньої події)	Н/Д	01.05, 22:31
4–6 км на Пн	зафіксувала	2	вибух	розрив	Н/Д	01.05, 22:31	
4–6 км на ПнПнЗх	зафіксувала	1	спалах дульного полум'я		Н/Д	01.05, 22:33	
4–6 км на ПнПнЗх	зафіксувала	1	Н/Д боеприпас	Зх–Сх (після попередньої події)	Н/Д	01.05, 22:33	
4–6 км на Пн	зафіксувала	3	вибух	невизначеного походження	Н/Д	01.05, 22:35	

Місце розміщення СММ	Місце події	Спосіб	К-ть	Спостереження	Опис	Озброєння	Дата, час
	4–6 км на ПнПнЗх	зафіксувала	1	вибух	невизначеного походження	Н/Д	01.05, 22:36
	4–6 км на Пн	зафіксувала	1	спалах дульного полум'я		Н/Д	01.05, 22:36
	4–6 км на Пн	зафіксувала	1	Н/Д боеприпас	Зх–Сх (після попередньої події)	Н/Д	01.05, 22:36
	4–6 км на Пн	зафіксувала	1	вибух	невизначеного походження	Н/Д	01.05, 22:37
	4–6 км на ПнПнЗх	зафіксувала	1	Н/Д боеприпас	Зх–Сх	Н/Д	01.05, 22:37
	4–6 км на Пн	зафіксувала	1	вибух	розрив (після попередньої події)	Н/Д	01.05, 22:37
	4–6 км на ПнПнЗх	зафіксувала	1	вибух	невизначеного походження	Н/Д	01.05, 22:41
	4–6 км на Пн	зафіксувала	1	вибух	невизначеного походження	Н/Д	01.05, 22:58
	4–6 км на ПнПнЗх	зафіксувала	1	вибух	невизначеного походження	Н/Д	01.05, 22:58
	4–6 км на Пн	зафіксувала	1	вибух	невизначеного походження	Н/Д	01.05, 22:59
	4–6 км на ПнПнЗх	зафіксувала	1	вибух	невизначеного походження	Н/Д	01.05, 22:59
	4–6 км на Пн	зафіксувала	1	вибух	невизначеного походження	Н/Д	01.05, 23:00
	4–6 км на ПнПнЗх	зафіксувала	1	вибух	невизначеного походження	Н/Д	01.05, 23:23
	4–6 км на ПнСх	зафіксувала	1	вибух	невизначеного походження	Н/Д	01.05, 23:24
4–6 км на ПнПнЗх	зафіксувала	1	вибух	невизначеного походження	Н/Д	01.05, 23:24	
4–6 км на ПнСх	зафіксувала	1	вибух	невизначеного походження	Н/Д	01.05, 23:25	
північно-західна околиця н. п. Олександрівка (непідконтрольний уряду, 20 км на ПдЗх від Донецька)	1,2 км на ПдЗх	чули	5	постріл		стрілецька зброя	02.05, 10:35
	1,2 км на ПдЗх	чули	3	черга		стрілецька зброя	02.05, 10:35
приблизно 2 км на Пн від н. п. Петрівське (непідконтрольний уряду, 41 км на Пд від Донецька)	5–7 км на Пд	чули	34	постріл	за оцінкою, за межами ділянки розведення	великокаліберний кулемет	02.05, 11:18–11:25
приблизно 2 км на Сх від н. п. Авдіївка (підконтрольний уряду, 17 км на Пн від Донецька)	3–5 км на ПдПдСх	чули	1	вибух	невизначеного походження	Н/Д	02.05, 11:52
приблизно 1 км на ПдЗх від н. п. Лебединське (підконтрольний уряду, 99 км на Пд від Донецька)	2–3 км на ПдЗх	чули	1	вибух	невизначеного походження	Н/Д	02.05, 10:53
камера СММ у н. п. Золоте (підконтрольний уряду, 60 км на Зх від Луганська)	2–4 км на Сх	зафіксувала	1	Н/Д боеприпас	Пд–Пн (за оцінкою, за межами ділянки розведення)	Н/Д	01.05, 22:31
	2–4 км на СхПнСх	зафіксувала	1	Н/Д боеприпас	Пд–Пн (за оцінкою, за межами ділянки розведення)	Н/Д	01.05, 22:35
	2–4 км на СхПнСх	зафіксувала	1	Н/Д боеприпас	Пд–Пн (за оцінкою, за межами ділянки розведення)	Н/Д	01.05, 22:37
	2–4 км на Сх	зафіксувала	1	Н/Д боеприпас	Пд–Пн (за оцінкою, за межами ділянки розведення)	Н/Д	01.05, 22:42
	2–4 км на СхПнСх	зафіксувала	1	Н/Д боеприпас	Пд–Пн (за оцінкою, за межами ділянки розведення)	Н/Д	01.05, 22:49
камера СММ у н. п. Березове (підконтрольний уряду, 31 км на ПдЗх від Донецька)	2–4 км на ПдПдСх	зафіксувала	1	освітлювальна ракета	випущена(-ий) угору	Н/Д	03.05, 00:15
камера СММ за 2 км на Сх від н. п. Богданівка (підконтрольний уряду, 41 км на ПдЗх від Донецька)	1–3 км на ПдСх	зафіксувала	1	Н/Д боеприпас	ПдПдЗх–ПнПнСх (за оцінкою, у межах ділянки розведення в районі Петрівського)	Н/Д	02.05, 21:14
	1–3 км на ПдСх	зафіксувала	1	вибух	розрив (після попередньої події; за оцінкою, у межах ділянки розведення в районі Петрівського)	Н/Д	02.05, 21:14
	1–3 км на ПдСх	зафіксувала	4	вибух	невизначеного походження (за оцінкою, у межах ділянки розведення в районі Петрівського)	Н/Д	02.05, 21:14
	1–3 км на ПдСх	зафіксувала	1	Н/Д боеприпас	ПдПдЗх–ПнПнСх (за оцінкою, у межах ділянки розведення в районі Петрівського)	Н/Д	02.05, 21:15
	1–3 км на ПдСх	зафіксувала	1	вибух	розрив (після попередньої події; за оцінкою, у межах ділянки розведення в районі Петрівського)	Н/Д	02.05, 21:15
	1–3 км на ПдСх	зафіксувала	1	вибух	невизначеного походження (за оцінкою, у межах ділянки розведення в районі Петрівського)	Н/Д	02.05, 21:15
	1–3 км на СхПдСх	зафіксувала	1	освітлювальна ракета	випущена(-ий) угору (за оцінкою, у межах ділянки розведення в районі Петрівського)	Н/Д	03.05, 00:15
	1–3 км на ПдСх	зафіксувала	5	Н/Д боеприпас	ПдПдЗх–ПнПнСх (за оцінкою, у межах ділянки розведення в районі Петрівського)	Н/Д	03.05, 03:09

Місце розміщення СММ	Місце події	Спосіб	К-ть	Спостереження	Опис	Озброєння	Дата, час
камера СММ на КПВВ у н. п. Майорськ (підконтрольний уряду, 45 км на ПнСх від Донецька)	2-4 км на СхПнСх	зафіксувала	9	Н/Д боеприпас	випущений(-а) угору	Н/Д	02.05, 21:17
	2-4 км на СхПнСх	зафіксувала	20	Н/Д боеприпас	випущений(-а) угору	Н/Д	02.05, 21:18
	2-4 км на Сх	зафіксувала	4	Н/Д боеприпас	випущений(-а) угору	Н/Д	02.05, 21:18
	2-4 км на Сх	зафіксувала	1	Н/Д боеприпас	випущений(-а) угору	Н/Д	02.05, 21:29
	2-4 км на Сх	зафіксувала	1	Н/Д боеприпас	випущений(-а) угору	Н/Д	02.05, 21:33
приблизно 2 км на Пн від н. п. Петрівське (непідконтрольний уряду, 41 км на Пд від Донецька)	5-7 км на ПдПдСх	чули	5	черга	за оцінкою, за межами ділянки розведення	стрілецька зброя	03.05, 13:10-13:30
	5-7 км на ПдПдСх	чули	7	постріл	за оцінкою, за межами ділянки розведення	великокаліберний кулемет	03.05, 13:10-13:30
східна околиця н. п. Станція Луганська (підконтрольний уряду, 16 км на ПнСх від Луганська)	100-200 м на Зх	чули	15	постріл	за оцінкою, за межами ділянки розведення	стрілецька зброя	02.05, 20:20-20:35
	100-200 м на Зх	чули	3	постріл	за оцінкою, за межами ділянки розведення	стрілецька зброя	02.05, 20:37-20:45
	100-200 м на Зх	чули	2	постріл	за оцінкою, за межами ділянки розведення	стрілецька зброя	02.05, 20:47-20:50
	3-5 км на СхПдСх	чули	1	вибух	невизначеного походження (за оцінкою, за межами ділянки розведення)	міномет (тип — Н/Д)	02.05, 23:57-23:58
	500-600 м на ПдСх	чули	7	постріл	за оцінкою, за межами ділянки розведення	стрілецька зброя	03.05, 23:55-00:05
н. п. Артема (підконтрольний уряду, 26 км на Пн від Луганська)	5-7 км на ПдПдСх	чули	1	вибух	невизначеного походження	Н/Д	03.05, 11:04-11:05
північно західна околиця н. п. Луганськ (непідконтрольний уряду)	600 м на ПдПдСх	чули	110	постріл	за оцінкою, ймовірно навчання з бойовою стрільбою	стрілецька зброя	03.05, 10:56-11:04
н. п. Молодіжне (непідконтрольний уряду, 63 км на ПнЗх від Луганська)	1 км на Зх	чули	1	вибух	невизначеного походження (за оцінкою, за межами ділянки розведення в районі Золотого)	Н/Д	03.05, 13:54

Мапа Донецької та Луганської областей¹¹



¹¹ За рішенням Постійної ради №1117 від 21 березня 2014 року, СММ базується в десяти містах на всій Україні (Херсон, Одеса, Львів, Івано-Франківськ, Харків, Донецьк, Дніпро, Чернівці, Луганськ і Київ). Ця мапа східної України призначена для ілюстративних цілей. На ній вказані населені пункти, згадані у звіті, а також ті, де є офіси СММ (моніторингові команди, патрульні центри та передові патрульні бази) в Донецькій і Луганській областях. (Червоним кольором виділено передову патрульну базу, з якої співробітники СММ були тимчасово передислоковані згідно з рекомендаціями експертів з безпеки з деяких держав-учасниць ОБСЄ та з урахуванням вимог СММ щодо безпеки. СММ використовує ці приміщення у світлу пору доби, а також патрулює в цьому населеному пункті вдень).