

# Ежедневный отчет № 99/2021

от 30 апреля 2021 года<sup>1</sup>

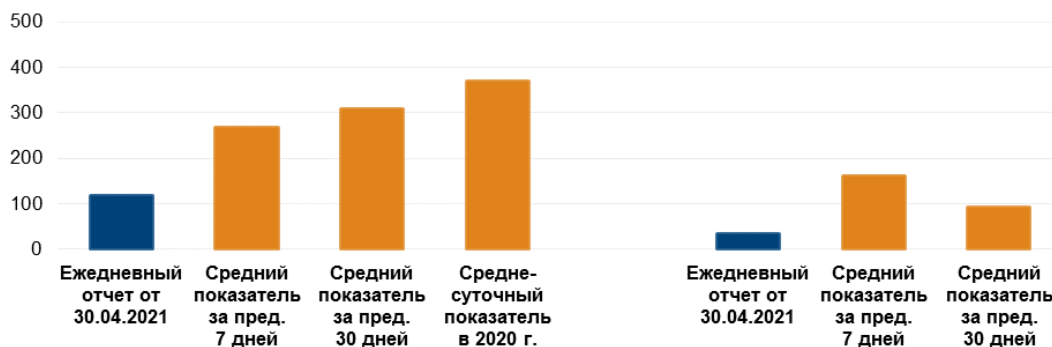
## Краткое изложение

- В Донецкой области СММ зафиксировала 82 нарушения режима прекращения огня, включая 27 взрывов. За предыдущий отчетный период в этой области зафиксировано 15 таких нарушений.
- В Луганской области Миссия зафиксировала 36 нарушений режима прекращения огня, включая 6 взрывов. За предыдущий отчетный период в этой области зафиксировано 22 таких нарушения.
- Огонь из стрелкового оружия открыли, по оценке, в направлении БПЛА СММ малого радиуса действия вблизи Александровки Донецкой области.
- Мужчина получил ранения в результате взрыва, когда работал на тракторе возле подконтрольного правительству Гнутового Донецкой области.
- Миссия продолжала осуществлять мониторинг на участках разведения сил и средств в районах Станицы Луганской, Золотого и Петровского.
- СММ зафиксировала противотанковые мины (некоторые — впервые; по оценке, установленные некоторое время назад) вблизи подконтрольного правительству Широкиного и неподконтрольной правительству Саханки Донецкой области.
- Миссия содействовала установлению локального режима прекращения огня и осуществляла мониторинг его соблюдения для обеспечения возможности техобслуживания и функционирования жизненно важных объектов гражданской инфраструктуры.
- СММ продолжала наблюдать за ситуацией с гражданским населением, в том числе на 3 КПВВ, а также на соответствующих блокпостах вооруженных формирований в Луганской области.
- Свободу передвижения Миссии по-прежнему ограничивали, в том числе в неподконтрольной правительству Александровке Донецкой области. БПЛА СММ вновь неоднократно подвергались воздействию помех сигналу GPS\*.
- Миссия продолжала следить за ситуацией с безопасностью на юго-востоке Херсонской области.

## Нарушения режима прекращения огня<sup>2</sup>

К-во зафиксированных нарушений режима прекращения огня<sup>3</sup>

К-во зафиксированных взрывов<sup>4</sup>



<sup>1</sup> На основании информации, поступившей от мониторинговых команд по состоянию на 19:30 29 апреля 2021 года (по восточноевропейскому летнему времени).

<sup>2</sup> Более подробная информация обо всех случаях нарушения режима прекращения огня, а также карты Донецкой и Луганской областей, где отмечены все упомянутые в отчете места, представлены в приложении. В течение отчетного периода камера СММ в Петровском и система видеонаблюдения Миссии на шахте «Октябрьская» не функционировали.

<sup>3</sup> В том числе взрывы.

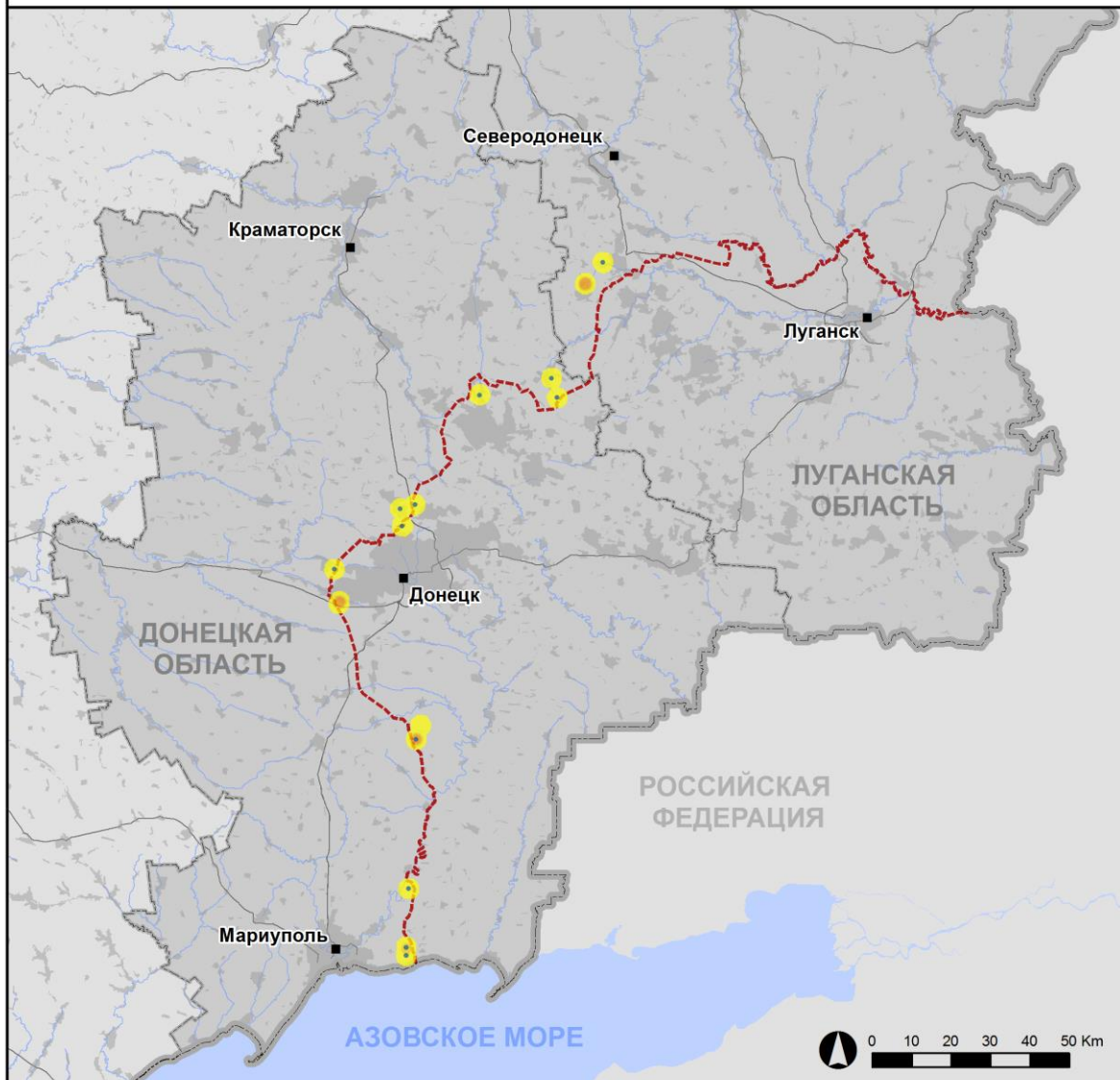
<sup>4</sup> В том числе из вооружения неустановленного типа.

## Карта зафиксированных нарушений режима прекращения огня



Организация по безопасности и сотрудничеству в Европе  
Специальная мониторинговая миссия в Украине

### Зафиксированные СММ нарушения режима прекращения огня 29 апреля 2021 г.



- Концентрация нарушений режима прекращения огня**
- Высокая
  - 
  - Низкая
  - Взрыв
  - Населенный пункт
  - Линия соприкосновения (ориентир.)

Источники: административные границы — УКГВ ООН; дороги, реки — проект OpenStreetMap; море — VIZ (2005), Акватории МГО; другое — ОБСЕ.

Система координат: WGS 1984 UTM Zone 37N

Данная карта предоставляется исключительно для наглядности. Отсутствие ошибок не гарантировано, а ее содержание не подразумевает, что СММ ОБСЕ утверждает или одобряет официальный статус карты.

© СММ ОБСЕ 2019 Не разрешается использовать, копировать, воспроизводить, передавать, транслировать, продавать, лицензировать или применять без предварительного разрешения со стороны ОБСЕ в письменном виде.  
Создано: 30/04/2021

В Донецкой области СММ зафиксировала 82 нарушения режима прекращения огня, включая 27 взрывов (1 разрыв минометной мины, 1 взрыв в воздухе, который наблюдатели видели, а также 25 взрывов неопределенного происхождения). Большинство нарушений произошло южнее участка разведения в районе н. п. Петровское (неподконтрольный правительству, 41 км к югу от Донецка) (см. ниже), в районах к юго-западу от н. п. Александровка (неподконтрольный правительству, 20 км к юго-западу от Донецка) (см. ниже) и к северу от н. п. Широкино (подконтрольный правительству, 100 км к югу от Донецка). За [предыдущий отчетный период](#) в этой области зафиксировано 15 таких нарушений.

В Луганской области Миссия зафиксировала 36 нарушений режима прекращения огня, включая 6 взрывов неопределенного происхождения. Все нарушения произошли северо-восточнее и восточнее н. п. Попасная (подконтрольный правительству, 69 км к западу от Луганска), в том числе вблизи участка разведения в районе н. п. Золотое (подконтрольный правительству, 60 км к западу от Луганска) (см. ниже). За [предыдущий отчетный период](#) в этой области зафиксировано 22 таких нарушений.

После заседания Трехсторонней контактной группы 22 июля 2020 года, на котором была достигнута договоренность о дополнительных мерах по усилению режима прекращения огня, начиная с 00:01 27 июля 2020 года и до конца отчетного периода Миссия зафиксировала не менее 23 160 нарушений режима прекращения огня в Донецкой и Луганской областях (в том числе 7 595 взрывов, 2 833 пролетевших неопределенных боеприпаса, 196 вспышек дульного пламени, 79 осветительных ракет, а также не менее 12 457 очередей и выстрелов).

### **Огонь из стрелкового оружия открыли, по оценке, в направлении БПЛА СММ малого радиуса действия вблизи Александровки Донецкой области**

29 апреля, находясь на северо-западной окраине Александровки для осуществления объявленного полета беспилотного летательного аппарата (БПЛА) СММ малого радиуса действия, наблюдатели слышали 6 выстрелов из стрелкового оружия приблизительно в 1,5 км к юго-юго-западу. По оценке, огонь открыли в направлении БПЛА СММ, который пролетал над позициями Вооруженных сил Украины ориентировочно в 1,5 км к юго-юго-западу от местоположения патруля Миссии. Команда СММ приземлила БПЛА и покинула этот район\*.

### **Мужчина получил ранения в результате взрыва, когда работал на тракторе возле неподконтрольного правительству Гнутово Донецкой области**

СММ уточняла сообщения о том, что 15 мая мужчина получил ранения вследствие взрыва, когда ехал на тракторе по полю возле н. п. Гнутово (подконтрольный правительству, 90 км к югу от Донецка).

17 апреля в Гнутово 51-летний мужчина сказал наблюдателям, что во второй половине дня 15 апреля он ехал на тракторе по полю примерно в 1 км к северо-востоку от населенного пункта, когда услышал взрыв позади трактора. По его словам, в тот же день друзья отвезли его в больницу № 2 в н. п. Мариуполь (подконтрольный правительству, 102 км к югу от Донецка). Команда СММ видела свежий шрам на шее мужчины.

21 апреля медработники больницы № 2 в Мариуполе по телефону сообщили наблюдателям, что во второй половине дня 15 апреля к ним доставили мужчину с осколочными ранениями шеи и правой руки.

### **Участки разведения в районах Станицы Луганской, Золотого и Петровского<sup>5</sup>**

29 апреля, находясь на **участке разведения в районе н.п. Станица Луганская** (подконтрольный правительству, 16 км к северо-востоку от Луганска), наблюдатели видели 2 членов вооруженных формирований (с нарукавными повязками с надписью «СЦКК») южнее отремонтированного пролета моста у Станицы Луганской (15 км к северо-востоку от Луганска).

Вечером 28 апреля, пребывая на северной окраине Попасной, команда Миссии слышала 6 взрывов неопределенного происхождения приблизительно в 6–8 км к северо-востоку (по оценке, вне **участка разведения в районе Золотого**, но в пределах 5 км от его края).

29 апреля во время 2 отдельных полетов над участком разведения БПЛА СММ малого радиуса действия подвергался воздействию помех сигналу GPS (по оценке, вследствие предположительного глушения)\*.

Патрулируя рядом с блокпостом вооруженных формирований южнее участка разведения, наблюдатели видели 5 членов вооруженных формирований (с нарукавными повязками с надписью «СЦКК»); трое из них прошли вглубь участка до места приблизительно в 350 м к северу от его южного края, а затем вернулись в сопровождении автомобиля скорой помощи с 1 водителем и 5 пассажирами (3 мужчин и 2 женщины разного возраста; женщины были в медицинских защитных костюмах) на борту.

Наблюдатели вновь видели 8 ранее зафиксированных контейнеров, размещенных южнее южного края участка разведения, на его крае и на участке.

Находясь на западной окраине Петровского, наблюдатели зафиксировали 2 выстрела из стрелкового оружия ориентировочно в 1–2 км к северо-востоку, а также 1 взрыв неопределенного происхождения и 23 выстрела из стрелкового оружия на расстоянии примерно 2–3 км к югу (по оценке, все вне **участка разведения в районе Петровского**, но в пределах 5 км от его края).

### **Отвод вооружения**

СММ продолжала осуществлять мониторинг отвода вооружения, предусмотренного Меморандумом, а также Комплексом мер и Дополнением к нему.

Миссия зафиксировала следующие нарушения линий отвода: 2 миномета в подконтрольном правительству районе Донецкой области, а также 2 самоходные гаубицы в неподконтрольном правительству районе Луганской области.

---

<sup>5</sup> Разведение предусмотрено Рамочным решением Трехсторонней контактной группы о разведении сил и средств от 21 сентября 2016 года.

За линиями отвода, но вне выделенных мест хранения вооружения СММ зафиксировала 2 танка на объекте в неподконтрольном правительству районе Луганской области (подробнее см. таблицы ниже).

### **Вооружение, которое СММ не смогла верифицировать как отведенное<sup>6</sup>**

*В двух местах размещения отведенного тяжелого вооружения в подконтрольных правительству районах Луганской области*  
29 апреля

Миссия констатировала, что 4 противотанковые пушки (МТ-12 «Рапира», 100 мм) и 15 самоходных гаубиц (2С1 «Гвоздика», 122 мм) были в наличии, а 86 буксируемых гаубиц (2А36 «Гиацинт-Б», 152 мм — 49 ед., 2А65 «Мста-Б», 152 мм — 37 ед.) по-прежнему отсутствовали.

### **Признаки военного присутствия и присутствия военного типа в зоне безопасности<sup>7</sup>**

СММ зафиксировала 4 боевые бронированные машины и 1 зенитную установку в подконтрольных правительству районах Донецкой области, в том числе вблизи жилого квартала (подробнее см. таблицу ниже).

### **Наличие противотанковых мин вблизи Старомихайловки Донецкой области**

21 апреля возле северо-восточной окраины Широкино БПЛА СММ малого радиуса действия вновь зафиксировал около 114 противотанковых мин (из которых двадцать зафиксированы впервые и, по оценке, установлены некоторое время назад) поперек автодороги М14 и в близлежащих полях. По оценке, все эти мины принадлежат Вооруженным силам Украины (для ознакомления с предыдущими наблюдениями в этом районе см. ежедневные отчеты СММ от [28 января 2020 года](#) и [9 мая 2020 года](#)).

В тот же день БПЛА СММ малого радиуса действия зафиксировал приблизительно 55 противотанковых мин (31 мина обнаружена впервые; по оценке, установлены некоторое время назад) поперек той же автодороги и в полях примерно в 2,5 км и ориентировочно в 2 км к юго-юго-западу от южной окраины н. п. Саханка (неподконтрольный правительству, 97 км к югу от Донецка), соответственно. По оценке, все эти мины принадлежат вооруженным формированиям (для ознакомления с предыдущими наблюдениями в этом районе см. ежедневные отчеты СММ от [1 августа 2020 года](#) и [6 марта 2021 года](#)).

29 апреля примерно в 30 м к северу от дороги между подконтрольными правительству н. п. Розовка (32 км к северу от Донецка) и н. п. Новоселовка (31 км к северу от Донецка) наблюдатели впервые видели самодельный зеленый предупреждающий знак о минной опасности с надписью «Мина» кириллицей.

---

<sup>6</sup> Наблюдатели зафиксировали вооружение, которое они не смогли верифицировать как отведенное, поскольку условия его хранения не соответствовали критериям, изложенным в сообщении от 16 октября 2015 года относительно эффективного мониторинга и верификации отвода тяжелого вооружения, направленном СММ подписантам Комплекса мер.

<sup>7</sup> Упомянутая в этом разделе техника не подпадает под действие Минских соглашений об отводе вооружений.

В тот же день примерно в 2 км к юго-востоку от н. п. Мирная Долина (подконтрольный правительству, 67 км к северо-западу от Луганска) команда СММ видела 6 человек в светло-серой одежде (по оценке, сотрудники международной организации по разминированию) в поле примерно в 75 м к западу от автодороги Р66 (для ознакомления с предыдущими наблюдениями в этом районе см. [Ежедневный отчет СММ от 10 марта](#)).

### **Усилия СММ по содействию обеспечению возможности техобслуживания и функционирования жизненно важных объектов гражданской инфраструктуры**

Миссия продолжала содействовать обеспечению функционирования Донецкой фильтровальной станции (ДФС; 15 км к северу от Донецка). Находясь в 2 местах недалеко от станции, наблюдатели зафиксировали 2 нарушения режима прекращения огня (взрывы неопределенного происхождения; по оценке, в радиусе 5 км от ДФС).

СММ также осуществляла мониторинг соблюдения локального режима прекращения огня для обеспечения возможности регулярного осмотра и технического обслуживания железнодорожного полотна, а также удаления растительности в н. п. Ольховое (подконтрольный правительству, 22 км к северо-востоку от Луганска).

### **Обстановка на КПВВ и соответствующих блокпостах**

В Луганской области СММ отметила, что контрольный пункт въезда-выезда (КПВВ) в Станице Луганской и соответствующий блокпост вооруженных формирований южнее моста возле Станицы Луганской функционировали, а пешеходы ожидали в очередях пересечения в обоих направлениях.

Кроме того, Миссия констатировала, что КПВВ вблизи Золотого и в н. п. Счастье (подконтрольный правительству, 20 км к северу от Луганска) были открыты. Наблюдатели отметили, что соответствующий блокпост вооруженных формирований южнее участка разведения в районе Золотого был закрыт, а блокпост вооруженных формирований в 3 км к юго-востоку от моста в Счастье был закрыт для пересечения гражданскими лицами.

Находясь недалеко от КПВВ в Счастье и около блокпоста вооруженных формирований в 3 км к юго-востоку от моста в Счастье, наблюдатели видели 17 грузовиков с логотипом международной организации, которые пересекли линию соприкосновения и проследовали в направлении неподконтрольных правительству районов.

### **Ситуация с безопасностью на юго-востоке Херсонской области**

27 и 28 апреля СММ осуществляла мониторинг в районах на юго-востоке Херсонской области: на посту Государственной пограничной службы Украины в «Валке» (188 км к юго-востоку от Херсона), в пунктах пропуска около н. п. Чонгар (163 км к юго-востоку от Херсона), н. п. Каланчак (67 км к юго-востоку от Херсона) и н. п. Чаплинка (77 км к юго-востоку от Херсона), а также вдоль побережья Азовского моря неподалеку от н. п. Геническ (176 км к востоку от Херсона). 27 апреля Миссия осуществляла наблюдение в районах неподалеку от позиций подразделений Государственной пограничной службы Украины и Вооруженных сил Украины в районе мыса Кутара, возле н. п. Дружелюбовка (121 км к юго-востоку от Херсона). В оба дня СММ не зафиксировала изменений ситуации с безопасностью.

Миссия продолжала следить за ситуацией в Одессе, Львове, Ивано-Франковске, Харькове, Днепре, Черновцах и Киеве.

### **\*Ограничение свободы передвижения и другие препятствия в выполнении мандата СММ**

*Деятельность по мониторингу и свобода передвижения СММ ограничены из-за угроз в области безопасности, включая риски, связанные с наличием мин и неразорвавшихся боеприпасов, а также другими препятствиями, которые ежедневно меняются. Мандат СММ предусматривает свободный и безопасный доступ по всей Украине. Все подписанты Минских соглашений согласились с необходимостью свободного и безопасного доступа, а также с тем, что ограничение свободы передвижения СММ является нарушением и что на подобные нарушения необходимо оперативно реагировать. Они также согласились с тем, что СЦКК должен содействовать такому реагированию и осуществлять общую координацию работ по разминированию. Однако вооруженные формирования в отдельных районах Донецкой и Луганской областей часто отказывают СММ в доступе к районам, прилегающим к неподконтрольным правительству участкам границы Украины (например, см. [Ежедневный отчет СММ от 29 апреля 2021 года](#)). Деятельность СММ в Донецкой и Луганской областях, по-прежнему оставалась ограниченной после того, как [23 апреля 2017 года вблизи Пришиба произошел инцидент, который привел к гибели человека](#). В связи с этим способность Миссии осуществлять наблюдение была по-прежнему ограничена.*

#### Запрет доступа:

- В н. п. Александровка (неподконтрольный правительству, 20 км к юго-западу от Донецка) 2 члена вооруженных формирований (один был явно вооружен) подошли к патрулю Миссии и сказали не запускать БПЛА СММ, иначе аппарат сожгут, сославшись на «необходимость подождать на подтверждение от их своих командиров». Команда Миссии покинула этот район и переместилась в другое место.

*Регулярные ограничения на участках разведения сил и средств и из-за мин/неразорвавшихся боеприпасов:*

- Не осуществив сплошное разминирование, извлечение неразорвавшихся боеприпасов и устранение других препятствий, стороны по-прежнему отказывали СММ в неограниченном доступе, а также в возможности передвигаться по отдельным дорогам, которые ранее были определены как важные для осуществления Миссией эффективного мониторинга и для передвижения гражданских лиц.

#### Другие препятствия<sup>8 9</sup>:

- Находясь на северо-западной окраине н. п. Александровка (неподконтрольный правительству, 20 км к юго-западу от Донецка) для осуществления объявленного полета БПЛА СММ малого радиуса действия, наблюдатели слышали 6 выстрелов из стрелкового оружия. По оценке, огонь открыли в направлении БПЛА (см. выше).

<sup>8</sup> В случаях вероятного глушения и глушения, упомянутых в этом разделе, помехи сигналу могли создавать из любого места в радиусе нескольких километров от местоположений БПЛА.

<sup>9</sup> Полеты БПЛА СММ дальнего радиуса действия временно не осуществляются и будут возобновлены после дальнейшей оценки (см. [Ежедневный отчет СММ от 26 апреля](#) и [Оперативный отчет СММ № 11/2021](#)).

- Пролетая над районами вблизи микрорайона Трудовские в Петровском районе н. п. Донецк (неподконтрольный правительству), БПЛА СММ малого радиуса действия подвергся воздействию помех сигналу GPS (по оценке, вследствие предположительного глушения).
- 4 БПЛА СММ малого радиуса действия подвергались воздействию помех сигналу GPS (по оценке, вследствие предположительного глушения) во время 5 отдельных полетов над районами вблизи н. п. Сигнальное (неподконтрольный правительству, 23 км к юго-западу от Донецка).
- БПЛА СММ малого радиуса действия подвергался воздействию помех сигналу GPS (по оценке, вследствие предположительного глушения) во время 3 отдельных полетов над районами вблизи н. п. Богдановка (подконтрольный правительству, 41 км к юго-западу от Донецка).
- БПЛА СММ малого радиуса действия подвергался воздействию помех сигналу GPS (по оценке, вследствие предположительного глушения) во время 2 отдельных полетов над участком разведения в районе н. п. Золотое (подконтрольный правительству, 60 км к западу от Луганска).



## Таблица вооружений

### Вооружение, размещенное в нарушение линий отвода

Дата	К-во единиц вооружения	Вид вооружения	Место	Источник наблюдения
<b>подконтрольные правительству районы</b>				
21.04.2021	2	миномет (неустановленного типа)	вблизи н. п. Широкино (100 км к югу от Донецка)	БПЛА малого радиуса действия
<b>неподконтрольные правительству районы</b>				
28.04.2021	2	самоходная гаубица (2С1 «Гвоздика», 122 мм)	вблизи н. п. Белое (22 км к западу от Луганска)	БПЛА малого радиуса действия

### Вооружение, размещенное за линиями отвода, но вне выделенных мест хранения вооружения

Дата	К-во единиц вооружения	Вид вооружения	Место	Источник наблюдения
<b>неподконтрольные правительству районы</b>				
28.04.2021	2	танк (Т-64)	на объекте вблизи н. п. Перевальск (38 км к западу от Луганска), где по данным воздушного наблюдения также обнаружено наличие 17 БМ и 1 зенитной установки (ЗУ-23, 23 мм) <sup>10</sup>	БПЛА малого радиуса действия

## Таблица признаков военного присутствия и присутствия военного типа в зоне безопасности<sup>11</sup>

Дата	К-во	Вид	Место	Источник наблюдения
<b>подконтрольные правительству районы</b>				
28.04.2021	2	боевая бронированная машина (предположительно БМП-1)	вблизи н. п. Новгородское (35 км к северу от Донецка)	БПЛА малого радиуса действия
	1	бронетранспортер (предположительно МТ-ЛБ)		
29.04.2021	1	зенитная установка (ЗУ-23, 23 мм)	вблизи жилого района н. п. Авдеевка (17 км к северу от Донецка)	патруль
	1	боевая машина пехоты (БМП-2)	вблизи н. п. Красногоровка (24 км к северу от Донецка)	

<sup>10</sup> Упомянутые в этом разделе боевые бронированные машины и зенитная установка не подпадают под действие Минских соглашений об отводе вооружений.

<sup>11</sup> Упомянутая в этом разделе техника не подпадает под действие Минских соглашений об отводе вооружений.

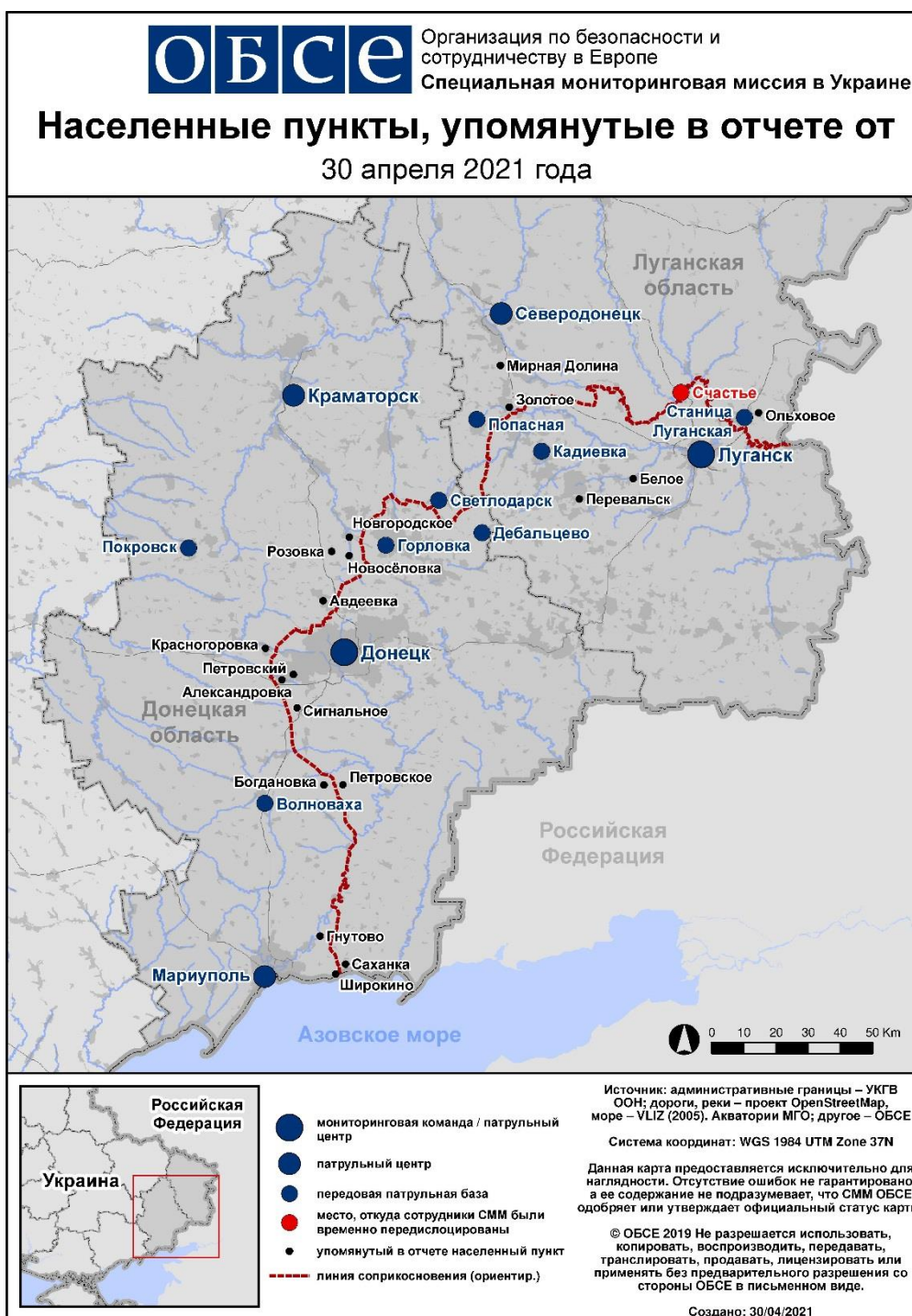
**Таблица нарушений режима прекращения огня по состоянию на 29 апреля 2021 г.<sup>12</sup>**

Месторасположение СММ	Место события	Способ	К-во	Наблюдение	Описание	Вооружение	Дата, время
камера СММ на КПВВ в н. п. Майорск (подконтрольный правительству, 45 км к СВ от Донецка)	3–5 км к В	зафиксировала	1	взрыв	неопределенного происхождения	Н/Д	28.04, 23:48
камера СММ в 1 км к ЮЗ от н. п. Широкино (подконтрольный правительству, 100 км к Ю от Донецка)	4–6 км к С	зафиксировала	2	взрыв	неопределенного происхождения	Н/Д	28.04, 23:18
	4–6 км к С	зафиксировала	1	вспышка дульного пламени		Н/Д	28.04, 23:23
	4–6 км к С	зафиксировала	1	Н/Д боеприпас	ВЮВ–ЗСЗ (после предыдущего события)	Н/Д	28.04, 23:23
	4–6 км к С	зафиксировала	1	взрыв	взрыв в воздухе (после предыдущего события)	Н/Д	28.04, 23:23
	4–6 км к С	зафиксировала	1	взрыв	неопределенного происхождения	Н/Д	28.04, 23:29
	4–6 км к С	зафиксировала	1	вспышка дульного пламени			28.04, 23:29
	4–6 км к С	зафиксировала	1	Н/Д боеприпас	ЮЮВ–ССЗ (после предыдущего события)	Н/Д	28.04, 23:29
	4–6 км к С	зафиксировала	1	Н/Д боеприпас	ЮЮВ–ССЗ	Н/Д	28.04, 23:29
	3–5 км к С	зафиксировала	1	вспышка дульного пламени		Н/Д	28.04, 23:38
	3–5 км к С	зафиксировала	1	Н/Д боеприпас	Ю–С	Н/Д	28.04, 23:38
	4–6 км к С	зафиксировала	1	взрыв	неопределенного происхождения	Н/Д	28.04, 23:42
	2–4 км к С	зафиксировала	1	взрыв	неопределенного происхождения	Н/Д	28.04, 23:45
	2–4 км к С	зафиксировала	1	взрыв	неопределенного происхождения	Н/Д	28.04, 23:46
	2–4 км к С	зафиксировала	1	взрыв	неопределенного происхождения	Н/Д	29.04, 00:18
СЗ окраина н. п. Александровка (неподконтрольный правительству, 20 км к ЮЗ от Донецка)	1,5 км к ЮЮЗ	слышали	6	выстрел		стрелковое оружие	29.04, 10:58
н. п. Марьинка (подконтрольный правительству, 23 км к ЮЗ от Донецка)	1 км к ЮЮЗ	слышали	20	выстрел		стрелковое оружие	29.04, 10:58–11:07
3 окраина н. п. Петровское (неподконтрольный правительству, 41 км к Ю от Донецка)	6–7 км к ССВ	слышали	5	взрыв	неопределенного происхождения	Н/Д	29.04, 12:05–12:10
3 окраина н. п. Петровское (неподконтрольный правительству, 41 км к Ю от Донецка)	1–2 км к СВ	слышали	2	выстрел	по оценке, вне участка разведения	стрелковое оружие	29.04, 13:05
	2–3 км к Ю	слышали	1	взрыв	неопределенного происхождения (по оценке, за пределами участка разведения)	Н/Д	29.04, 13:07
	2–3 км к Ю	слышали	23	выстрел	по оценке, вне участка разведения	стрелковое оружие	29.04, 13:12–13:25
ЮВ окраина н. п. Авдеевка (подконтрольный правительству, 17 км к С от Донецка)	3–4 км к Ю	слышали	1	взрыв	неопределенного происхождения	Н/Д	29.04, 14:09
примерно 1 км к СЗ от железнодорожного вокзала в н. п. Ясиноватая (неподконтрольный правительству, 16 км к СВ от Донецка)	2–3 км к СЗ	слышали	1	взрыв	неопределенного происхождения	Н/Д	29.04, 14:12

<sup>12</sup> В таблице указаны исключительно нарушения режима прекращения огня, зафиксированные непосредственно патрулями Миссии или камерами СММ, а также те случаи, которые Миссия оценивает как учения с боевой стрельбой, контролируемые подрывы и т. п. Указанные детали, а именно: расстояние, направление, тип оружия и т. д., основаны на оценках, сделанных наблюдателями на местах и специалистами по техническому мониторингу, и необязательно всегда являются точными. Надпись «нет данных» (Н/Д) означает, что СММ не смогла подтвердить информацию из-за расстояния, погодных условий, технических ограничений и/или по другим причинам. Одни и те же самые, по оценке СММ, нарушения режима прекращения огня, зафиксированные параллельно несколькими патрулями/камерами, отражаются в таблице только один раз.

Месторасположение СММ	Место события	Способ	К-во	Наблюдение	Описание	Вооружение	Дата, время
примерно 2 км к ЮЮВ от н. п. Каменка (подконтрольный правительству, 20 км к С от Донецка)	3–4 км к ЮЗ	слышали	1	взрыв	неопределенного происхождения	Н/Д	29.04, 13:34
н. п. Светлодарск (подконтрольный правительству, 57 км к СВ от Донецка)	3–4 км к В	слышали	4	взрыв	неопределенного происхождения	Н/Д	29.04, 07:00
	6–8 км к ЮВ	слышали	4	взрыв	неопределенного происхождения	Н/Д	29.04, 07:02
примерно 1,4 км к СЗ от н. п. Павлополь (подконтрольный правительству, 84 км к Ю от Донецка)	3 км к В	слышали и видели	1	взрыв	разрыв	миномет (тип — Н/Д)	29.04, 10:59
С окраина н. п. Попасная (подконтрольный правительству, 69 км к З от Луганска)	6–8 км к СВ	слышали	6	взрыв	неопределенного происхождения (по оценке, за пределами участка разведения в районе Золотого)	Н/Д	28.04, 20:28–20:32
	600–800 м к ЮВ	слышали	3	очередь		крупнокалиберный пулемет	28.04, 23:33–23:34
	600–800 м к ЮВ	слышали	27	выстрел		стрелковое оружие	29.04, 02:00–02:10

### Карта Донецкой и Луганской областей<sup>13</sup>



<sup>13</sup> По решению Постоянного совета №1117 от 21 марта 2014 года, СММ базируется в десяти городах на всей Украине (Херсон, Одесса, Львов, Ивано-Франковск, Харьков, Донецк, Днепр, Черновцы, Луганск и Киев). Эта карта восточной Украины предназначена для иллюстративных целей. На ней указаны населенные пункты, упомянутые в отчете, а также те, где находятся офисы СММ (мониторинговые команды, патрульные центры и передовые патрульные базы) в Донецкой и Луганской областях. (Красным цветом выделено передовую патрульную базу, с которой сотрудники СММ были временно передислоцированы на основании рекомендаций экспертов по безопасности из некоторых государств-участников ОБСЕ и с учетом требований СММ по безопасности. Миссия использует эти помещения в светлую пору суток, а также патрулирует в этом населенном пункте днем).