



Щоденний звіт № 94/2021

від 24 квітня 2021 року¹

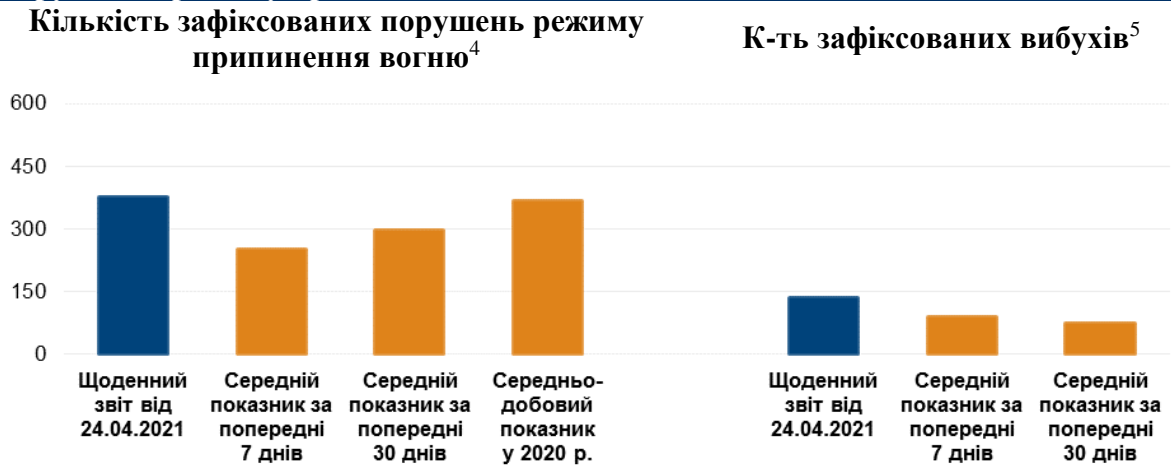
Короткий виклад

- У Донецькій області, Місія зафіксувала 374 порушення режиму припинення вогню, зокрема 133 вибухи. За попередній звітний період у цій області зафіксовано 488 таких порушень².
- У Луганській області СММ зафіксувала 2 порушення режиму припинення вогню (вибухи). За попередній звітний період в цій області зафіксовано 6 таких порушень.
- СММ уточнювала повідомлення про смерть двох чоловіків, а також про поранення ще двох чоловіків унаслідок вибуху ручної гранати в непідконтрольному урядові Сніжному Донецької області.
- Поблизу Мар'їнки та Красногорівки Донецької області відкрили вогонь зі стрілецької зброї, за оцінкою, в напрямку БПЛА СММ малого радіуса дії.
- Місія продовжувала здійснювати моніторинг на ділянках розведення сил і засобів в районах Станиці Луганській, Золотого й Петрівського, зафіксувавши присутність людей на ділянках в районах Золотого та Петрівського в нічний час.
- СММ сприяла встановленню локального режиму припинення вогню та здійснювала моніторинг його дотримання для забезпечення можливості техобслуговування та функціонування життєво важливих об'єктів цивільної інфраструктури.
- Місія продовжувала спостерігати за ситуацією з цивільним населенням, зокрема, на 4 КПВВ, а також на 3 блокпостах збройних формувань у Донецькій і Луганській областях.
- У Донецькій області спостерігачі відвідали 2 неконтрольованих урядом пункти пропуску на кордоні, а також здійснювали моніторинг у районах поблизу кордону з Російською Федерацією.
- Свободу пересування СММ і далі обмежували. БПЛА Місії вкотре неодноразово зазнавали впливу перешкод сигналу GPS*.

¹ На основі інформації, що надійшла від моніторингових команд станом на 19:30 23 квітня 2021 року (за східноєвропейським літнім часом).

² У короткому викладі Щоденного звіту СММ від 23 квітня 2021 року речення «Місія зафіксувала 488 порушень режиму припинення вогню, зокрема сукупно 370 вибухів невизначеного походження» слід викласти в такій редакції: «Місія зафіксувала 488 порушень режиму припинення вогню, зокрема сукупно 416 вибухів».

Порушення режиму припинення вогню³



³ Більш детальну інформацію про всі випадки порушення режиму припинення вогню представлено у додатку. Упродовж звітного періоду камера СММ у Петрівському та система відеоспостереження Місії на шахті «Октябрська» не функціонували. Погодні умови обмежували можливості ведення спостереження за допомогою деяких інших камер Місії.

⁴ У тому числі вибухи.

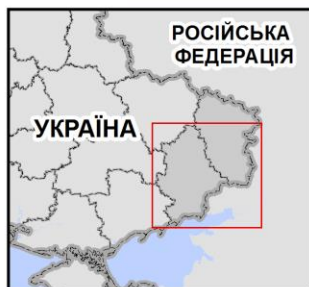
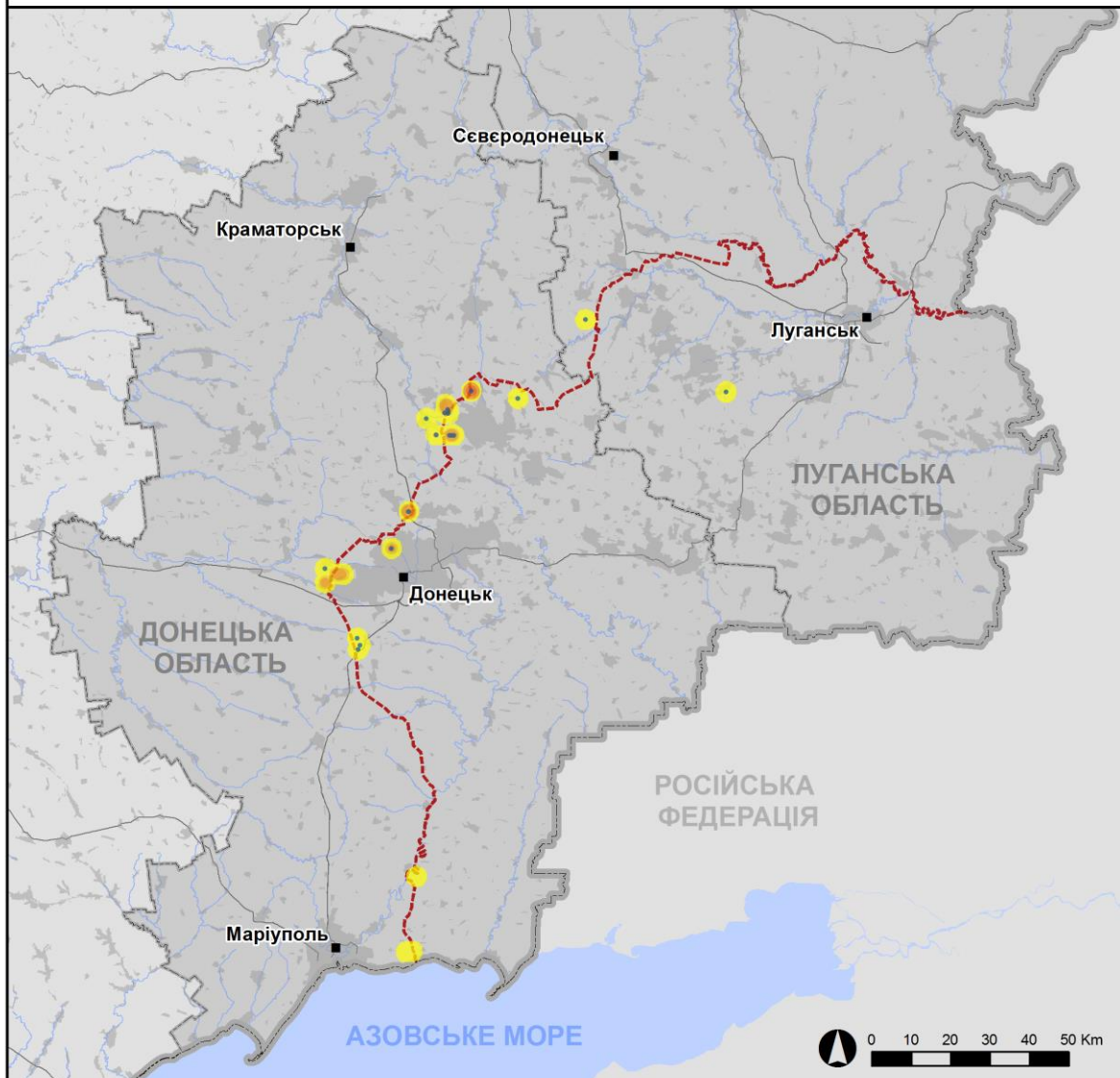
⁵ У тому числі внаслідок вогню з озброєння невстановленого типу.

Мапа зафіксованих порушень режиму припинення вогню



Організація з безпеки та співробітництва в Європі
Спеціальна моніторингова місія в Україні

Зафіксовані СММ порушення режиму припинення вогню 23 квітня 2021 р.



Концентрація порушень режиму припинення вогню

- Висока
-
- Низька
- Вибух
- Населений пункт
- Лінія зіткнення (орієнт.)

Джерела: адміністративні кордони — УКГП ООН; дороги, річки — проект OpenStreetMap; море — VLIZ (2005). Акваторії МГО, інше — ОБСЄ.

Система координат: WGS 1984 UTM Zone 37N

Ця мапа надається винятково для наочності. Відсутність помилок у мапі не гарантується, а її зміст не означає, що СММ ОБСЄ затверджує або ухвалює офіційний статус мапи.

© СММ ОБСЄ 2019 Не дозволяється використовувати, копіювати, відтворювати, передавати, транслювати, продавати, ліцензувати або застосовувати без попереднього дозволу з боку ОБСЄ у письмовому вигляді.
Створено: 24/04/2021



У Донецькій області СММ зафіксувала 374 порушення режиму припинення вогню, зокрема 133 вибухи (21 вибух у повітрі та 112 вибухів невизначеного походження). Більшість таких порушень відбулася в районах на північний схід від н. п. Майорськ (підконтрольний урядові, 45 км на північний схід від Донецька), на захід від н. п. Горлівка (непідконтрольний урядові, 39 км на північний схід від Донецька) і на схід від н. п. Авдіївка (підконтрольний урядові, 17 км на північ від Донецька). За [попередній звітний період](#) зафіксовано 488 порушень режиму припинення вогню (деякі з них сталися на захід від Горлівки).

У Луганській області Місія зафіксувала 2 порушення режиму припинення вогню, обидва — вибухи: 1 вибух невизначеного походження й 1 розрив танкового боєприпасу. Останній з них, за оцінкою, був пов'язаний із проведенням навчань із бойовою стрільбою за межами зони безпеки на полігоні біля н. п. Бугаївка (непідконтрольний урядові, 37 км на північний захід від Луганська) (див. нижче). За [попередній звітний період](#) зафіксовано 6 порушень режиму припинення вогню.

Після засідання Тристоронньої контактної групи 22 липня 2020 року, на якому була досягнута домовленість про додаткові заходи з посилення режиму припинення вогню, починаючи з 00:01 27 липня 2020 року і до кінця звітного періоду Місія зафіксувала щонайменше 22 044 порушення режиму припинення вогню в Донецькій і Луганській областях (зокрема 6 991 вибух, 2 771 невизначений боєприпас у польоті, 194 спалахи дульного полум'я, 76 освітлювальних ракет та щонайменше 12 012 черг і пострілів).

Смерть двох чоловіків і поранення ще двох чоловіків у результаті вибуху ручної гранати в Сніжному Донецької області

Місія уточнювала повідомлення про смерть 2 чоловіків та поранення інших 2 чоловіків у результаті вибуху ручної гранати 1 березня в н. п. Сніжне (непідконтрольний урядові, 72 км на схід від Донецька).

15 квітня у Сніжному спостерігачі бачили двох чоловіків (46 і 45 років). Обидва порізно розповіли спостерігачам про те, що 1 березня вони перебували за місцем проживання другого чоловіка з ще чотирма іншими чоловіками. У певний момент один із них привів в дію ручну гранату. Спостерігачі бачили, що у 45-річного чоловіка накладено шви на голову, а його правий зап'ясток ампутовано. 46-річний чоловік, згідно з медичним висновком, 1 березня отримав осколкові поранення спини та лівої ноги.

Того ж дня в Сніжному члени (різної статі і віку) сімей померлих чоловіків показали спостерігачам медичні висновки, в яких було зазначено, що 1 березня двоє чоловіків (30 і 62 років) померли в Сніжному від отриманих осколкових поранень голови, тіла, верхніх і нижніх кінцівок.

Того ж дня співробітники Місії поспілкувалися з сином (у віці 30-49 років) померлого 62-річного чоловіка. За його словами, вночі 1 березня йому зателефонував знайомий, який повідомив про вибух. Він додав, що після прибуття на місце події, він бачив, як його батька та 30-річного чоловіка несли в карету швидкої допомоги, що пізніше поїхала до місцевої лікарні.

Для ознайомлення з нещодавною інформацією про смерть дівчинки від вибуху іншої ручної гранати в цьому населеному пункті див. [Щоденний звіт СММ від 20 квітня 2021 року](#).

Вогонь зі стрілецької зброї, за оцінкою, в напрямку БПЛА СММ малого радіуса дії поблизу Мар'їнки та Красногорівки Донецької області

23 квітня, перебуваючи в н. п. Мар'їнка (підконтрольний урядові, 23 км на південний захід від Донецька) для здійснення оголошеного польоту безпілотною літальною апарата (БПЛА) малого радіуса дії, спостерігачі чули 5 черг і 17 пострілів із стрілецької зброї на відстані приблизно 1–2 км на північ. За оцінкою, вогонь вели в напрямку БПЛА, що пролітав поблизу позицій Збройних сил України, орієнтовно за 1 км на північ від місця розташування патруля Місії. Команда СММ приземлила БПЛА та залишила цей район. Під час зазначеного польоту, БПЛА також зазнавав впливу перешкод сигналу GPS (за оцінкою, унаслідок ймовірного глушіння)*.

Того ж дня, перебуваючи приблизно за 2,5 км на південь від н. п. Красногорівка (підконтрольний урядові, 21 км на захід від Донецька) для здійснення оголошеного польоту БПЛА, спостерігачі чули 15 черг і 2 постріли зі стрілецької зброї на відстані приблизно 2 км на схід. За оцінкою, вогонь вели в напрямку БПЛА, що пролітав поблизу позицій Збройних сил України, орієнтовно за 2,2 км на схід від місця розташування патруля. Команда Місії приземлила БПЛА та залишила цей район. Під час зазначеного та попереднього польотів над цим районом БПЛА малого радіуса дії зазнавав впливу перешкод сигналу GPS (за оцінкою, унаслідок імовірного глушіння), разом з іншим БПЛА малого радіуса дії*.

Подібні інциденти, кількість яких за останні тижні зростає, наражають на небезпеку життя співробітників СММ та її майно, а також обмежують здатність Місії здійснювати моніторингову діяльність (наприклад, див. щоденні звіти СММ від [16 квітня 2021 року](#), [17 квітня 2021 року](#), [20 квітня 2021 року](#) та [23 квітня 2021 року](#)).

Ділянки розведення в районах Станиці Луганської, Золотої й Петрівської⁶

Перебуваючи в межах ділянки розведення в районі н. п. Станиця Луганська (підконтрольний уряду, 16 км на північний схід від Луганська) спостерігачі констатували спокійну обстановку.

Увечері 22 квітня на ділянці розведення в районі н. п. Золоте (підконтрольний урядові, 60 км на захід від Луганська) БПЛА СММ дальнього радіуса дії зафіксував 3 особи на колишній позиції збройних формувань біля східного краю ділянки та приблизно за 1,4 км на північ від її південно-східного кута.

23 квітня, здійснюючи моніторинг поруч із блокпостом збройних формувань на південь від ділянки розведення, спостерігачі бачили 4 членів збройних формувань (з нарукавними пов'язками з написом «СЦКК»). Спостерігачі знову бачили 8 раніше зафіксованих контейнерів, розміщених на південь від південного краю ділянки розведення, на його краї і в межах самої ділянки.

⁶ Розведення передбачено Рамковим рішенням Тристоронньої контактної групи про розведення сил і засобів від 21 вересня 2016 року.

У ніч із 22 на 23 квітня на ділянці розведення в районі н.п. Петрівське (непідконтрольний урядові, 41 км на південь від Донецька), БПЛА СММ дальнього радіуса дії зафіксував особу на колишній позиції Збройних сил України, приблизно за 550 м на східно-північний-схід від південно-західного кута ділянки, а також зафіксував іще одну особу на колишній позиції збройних формувань, приблизно за 200 м на північний захід від південно-східного кута ділянки.

23 квітня, патрулюючи в 3 місцях поблизу ділянки розведення, спостерігачі відзначили там спокійну обстановку.

Того ж дня під час 7 окремих польотів над районами поблизу н.п. Петрівське (непідконтрольний уряду, 41 км на південь від Донецька), зокрема під час одного польоту над ділянкою розведення в районі цього населеного пункту, БПЛА СММ малого радіуса дії зазнавав впливу перешкод сигналу GPS (за оцінкою, унаслідок ймовірного глушіння)*.

Відведення озброєння

СММ продовжувала здійснювати моніторинг відведення озброєння, передбаченого Меморандумом, а також Комплексом заходів і Доповненням до нього.

СММ зафіксувала озброєння, розміщене з порушенням ліній відведення: 43 танки та 3 зенітні ракетні комплекси в підконтрольних урядові районах Донецької і Луганської областей, зокрема поблизу житлового кварталу, а також 30 буксированих гаубиць, 24 самохідні гаубиці, 6 реактивних систем залпового вогню та 5 протитанкових гармат у непідконтрольних урядові районах Донецької і Луганської областей, в тому числі на полігоні.

За лініями відведення, але за межами виділених місць зберігання озброєння Місія зафіксувала 83 танки, 12 зенітних ракетних комплексів і 9 буксированих мінометів у непідконтрольних урядові районах Луганської області, зокрема на трьох полігонах (детальніше див. таблиці нижче).

Озброєння, яке СММ не змогла верифікувати як відведене⁷

У двох постійних місцях зберігання важкого озброєння в підконтрольних урядові районах Донецької області

21 квітня

Місія констатувала, що 15 самохідних гаубиць (2С1 «Гвоздика», 122 мм) були в наявності, а 48 протитанкових гармат (МТ-12 «Рапіра», 100 мм), 39 самохідних гаубиць (2С1), 10 самохідних гаубиць (2С3 «Акація», 152 мм) та 10 танків (Т-64) і далі бракувало.

⁷ Місія відзначила наявність озброєння, яке вона не змогла верифікувати як відведене, оскільки умови його зберігання не відповідають критеріям, передбаченим у повідомленні від 16 жовтня 2015 року щодо ефективного моніторингу та верифікації відведення важкого озброєння, яке СММ адресувала підписантам Комплексу заходів.

Ознаки військової присутності та присутності військового типу в зоні безпеки⁸

СММ зафіксувала 1 самохідну зенітну установку та 7 бойових броньованих машин у підконтрольних урядові районах Донецької області, а також 8 бойових броньованих машин у підконтрольних урядові районах Луганської області (детальніше див. таблицю нижче).

Зусилля Місії зі сприяння техобслуговуванню та забезпеченню функціонування життєво важливих об'єктів цивільної інфраструктури

СММ продовжувала сприяти забезпеченню функціонування Донецької фільтрувальної станції (15 км на північ від Донецька).

Місія також сприяла встановленню локального режиму припинення вогню та здійснювала моніторинг його дотримання для уможливлення планового огляду та технічного обслуговування залізничних колій, а також видалення рослинності біля н. п. Вільхове (підконтрольний урядові, 22 км на північний схід від Луганська), а також технічного обслуговування шламонакопичувача фенольного заводу поблизу н. п. Залізне (кол. Артемове; підконтрольний урядові, 42 км на північний схід від Донецька).

Ситуація на КПВВ і відповідних блокпостах

У Донецькій області СММ зауважила, що контрольний пункт в'їзду-виїзду (КПВВ) неподалік н. п. Новотроїцьке (підконтрольний урядові, 36 км на південний захід від Донецька) і відповідний блокпост збройних формувань біля н. п. Оленівка (непідконтрольний урядові, 23 км на південний захід від Донецька) функціонували, а також зафіксувала пасажиро-транспортний потік в обох напрямках.

Перебуваючи біля блокпоста збройних формувань поблизу Оленівки, спостерігачі бачили, як 6 вантажівок у супроводі 2 автомобілів (з логотипом міжнародної гуманітарної організації) перетнули лінію зіткнення та рушили в напрямку непідконтрольних урядові районів.

У Луганській області Місія констатувала, що КПВВ у Станиці Луганській був відкритий, а пішоходи очікували в чергах в обох напрямках.

Спостерігачі також відзначили, що КПВВ біля Золотого і в н. п. Щастя (підконтрольний урядові, 20 км на північ від Луганська) були відкриті, проте відповідні блокпости озброєних формувань на південь від ділянки розведення в районі Золотого та за 3 км на південний схід від мосту в Щасті були закриті для цивільного руху.

Перебуваючи поряд із КПВВ у Щасті та біля блокпоста збройних формувань за 3 км на південний схід від мосту в Щасті, спостерігачі бачили, як 12 вантажівок, зокрема 9 із логотипом міжнародної гуманітарної організації, перетнули лінію зіткнення й рушили в напрямку підконтрольних урядові районів (для ознайомлення з попередніми спостереженнями в цьому районі див. [Щоденний звіт СММ від 22 квітня 2021 року.](#))

⁸ Згадана у цьому розділі техніка не підпадає під дію Мінських угод щодо відведення озброєння.

Прикордонні райони, які не контролюються урядом

Перебуваючи в пункті пропуску на кордоні неподалік від н. п. Маринівка (78 км на схід від Донецька) упродовж приблизно 1 години, спостерігачі бачили, що до України заїхали 12 автомобілів (зокрема 7 із табличками «ДНР»), 1 автобус (з табличками «ДНР» і 25 пасажирами різних статі та віку), а також увійшли 22 пішоходи (13 жінок і 8 чоловіків різного віку, і 13-річний хлопчик). Тимчасом з України виїхали 23 автомобілі (зокрема 7 із табличками «ДНР»), 3 вантажівки (зокрема 2 з табличками «ДНР»), 1 автобус (з табличками «ДНР» і приблизно 5 пасажирами різних статі і віку), а також увійшли 3 пішоходи (жінка та двоє чоловіків різного віку).

Перебуваючи в пункті пропуску на кордоні неподалік від н. п. Успенка (73 км на південний схід від Донецька) протягом приблизно 1 години, спостерігачі бачили, що в Україну заїхали 32 автомобілі (зокрема 20 із табличками «ДНР»), автовоз (транспортував 7 автомобілів), 3 автобуси (з табличками «ДНР» та по 35–50 пасажирів різних статі та віку в кожному), а також увійшли 64 пішоходи (28 жінок і 34 чоловіки різного віку, та двоє хлопчиків трьох і п'яти років). Тимчасом з України виїхали 21 автомобіль (включаючи 16 із табличками «ДНР»), 2 автобуси (з табличками «ДНР»; приблизно по 40 пасажирів різних статі та віку в кожному), а також вийшли 12 пішоходів (6 жінок і 5 чоловіків різного віку, та 5-річний хлопчик).

Спостерігачі також здійснювали моніторинг уздовж ділянки кордону, що не контролюється урядом, поблизу н. п. Тарани (74 км на схід від Донецька), н. п. Григорівка (75 км на схід від Донецька), н. п. Олексіївське (74 км на схід від Донецька) і н. п. Амвросіївка (56 км на південний схід від Донецька), не зафіксувавши змін у безпековій ситуації.

СММ продовжувала стежити за ситуацією в Херсоні, Одесі, Львові, Івано Франківську, Харкові, Дніпрі, Чернівцях та Києві.

*Обмеження свободи пересування та інші перешкоди у виконанні мандата СММ

Робота з моніторингу та свобода пересування СММ обмежені загрозами у сфері безпеки, зокрема ризики, пов'язані з наявністю мін і невибухлих боєприпасів, а також іншими перешкодами, які щодня змінюються. Мандат СММ передбачає вільний і безпечний доступ по всій Україні. Усі підписанти Мінських угод погодилися з необхідністю вільного та безпечного доступу, а також із тим, що обмеження свободи пересування СММ є порушенням і що на такі порушення необхідно швидко реагувати. Вони також дійшли згоди, що Спільний центр з контролю та координації (СЦКК) повинен сприяти такому реагуванню та здійснювати загальну координацію робіт з розмінування. Однак збройні формування в окремих районах Донецької та Луганської областей часто відмовляють СММ у доступі до районів, прилеглих до непідконтрольних урядові ділянок кордону України (наприклад, див. [Щоденний звіт СММ від 23 квітня 2021 року](#)). Діяльність СММ у Донецькій та Луганській областях, як і раніше, залишалася обмеженою після того, як [23 квітня 2017 року поблизу Пришиба стався інцидент, який призвів до загибелі людини](#). Унаслідок цього спроможність Місії вести спостереження залишалася обмеженою.

Регулярні обмеження на ділянках розведення сил і засобів та через міни/невибухлі боєприпаси:

- Не здійснивши суцільного розмінування, вилучення невибухлих боєприпасів та усунення інших перешкод, сторони і далі відмовляли СММ у необмеженому доступі, а також у можливості пересуватися окремими дорогами, які раніше були визначені як важливі для здійснення Місією ефективного моніторингу та для пересування цивільних осіб.

Інші перешкоди⁹:

- У ніч із 22 на 23 квітня, пролітаючи над районами між н. п. Степанівка (підконтрольний урядові, 54 км на північ від Донецька) та н. п. Неліпівка (підконтрольний урядові, 50 км на північ від Донецька), між н. п. Прохладне (непідконтрольний урядові, 54 км на південний схід від Луганська) та н. п. Бобрикове (непідконтрольний урядові, 71 км на південь від Луганська), між н. п. Дмитрівка (непідконтрольний урядові, 85 км на схід від Донецька) та н. п. Семенівське (непідконтрольний урядові, 73 км на схід від Донецька), між н. п. Клебан Бик (підконтрольний урядові, 48 км на північ від Донецька) та Степанівкою, БПЛА СММ дальнього радіуса дії зазнав впливу перешкод сигналу GPS (за оцінкою, унаслідок ймовірного глушіння). Цей БПЛА також зазнавав перешкод сигналу обох модулів GPS (за оцінкою, унаслідок глушіння) пролітаючи над районами між Неліпівкою та Прохладним, а також між Семенівським та Клебан Бик.
- 23 квітня, керуючи польотом БПЛА малого радіуса дії біля н. п. Мар'їнка (підконтрольний урядові, 23 км на південний захід від Донецька) спостерігачі чули 5 черг і 17 пострілів зі стрілецької зброї. За оцінкою, вогонь відкрили в напрямку БПЛА. Під час зазначеного польоту БПЛА малого радіуса дії зазнавав впливу перешкод сигналу GPS, за оцінкою, унаслідок ймовірного глушіння (див. вище).
- Того ж дня, керуючи польотом БПЛА малого радіуса дії поблизу н. п. Красногорівка (підконтрольний урядові, 21 км на захід від Донецька), спостерігачі чули 15 черг і 2 постріли зі стрілецької зброї. За оцінкою, вогонь відкрили в напрямку БПЛА. Під час зазначеного та попереднього польотів над цим районом БПЛА малого радіуса дії також зазнавав впливу перешкод сигналу GPS (за оцінкою, унаслідок ймовірного глушіння), як і ще один БПЛА малого радіуса дії (див. вище).
- Того ж дня, пролітаючи над районами біля Петровського району Донецька (непідконтрольний урядові, 15 км на південний захід від центру міста), БПЛА СММ малого радіуса дії зазнавав впливу перешкод сигналу GPS (за оцінкою, унаслідок ймовірного глушіння).
- Того ж дня під час 3 окремих польотів над районами біля н. п. Оленівка (непідконтрольний урядові, 23 км на південний захід від Донецька) БПЛА СММ малого радіуса дії зазнавав впливу перешкод сигналу GPS (за оцінкою, унаслідок ймовірного глушіння).
- Того ж дня під час 7 окремих польотів над районами біля н. п. Петрівське (непідконтрольний урядові, 41 км на південь від Донецька), зокрема під час одного польоту на ділянкою розведення в районі цього населеного пункту, БПЛА СММ малого радіуса дії зазнавав впливу перешкод сигналу GPS (за оцінкою, унаслідок ймовірного глушіння).

⁹ У згаданих у цьому розділі випадках вірогідного глушіння та глушіння перешкоди могли створюватися з будь-якого місця в радіусі кількох кілометрів від місцеположення БПЛА..

- Того ж дня під час 2 окремих польотів над районами біля н. п. Степанівка (підконтрольний урядові, 54 км на північ від Донецька) БПЛА СММ малого радіуса дії зазнавав впливу перешкод сигналу GPS (за оцінкою, унаслідок імовірного глушіння).
- Того ж дня під час 2 окремих польотів над районами неподалік н. п. Новоселівка (підконтрольний урядові, 31 км на північ від Донецька), БПЛА СММ малого радіуса дії зазнавав впливу перешкод сигналу GPS (за оцінкою, унаслідок імовірного глушіння).
- Того ж дня, пролітаючи над районами поблизу н. п. Новобахмутівка (підконтрольний урядові, 28 км на північ від Донецька), БПЛА СММ малого радіуса дії зазнавав впливу перешкод сигналу GPS (за оцінкою, унаслідок імовірного глушіння).
- Того ж дня, пролітаючи над районами біля н. п. Пищевик (підконтрольний урядові, 84 км на південь від Донецька), БПЛА СММ малого радіуса дії зазнавав впливу перешкод сигналу GPS (за оцінкою, унаслідок імовірного глушіння).
- Того ж дня, пролітаючи над районами коло н. п. Золоте (підконтрольний урядові, 60 км на захід від Луганська), БПЛА СММ середнього радіуса дії зазнавав впливу перешкод сигналу GPS (за оцінкою, унаслідок ймовірного глушіння).
- Того ж дня, пролітаючи над районами в районі н. п. Весела Гора (непідконтрольний урядові, 16 км на північ від Луганська), БПЛА СММ малого радіуса дії зазнавав впливу перешкод сигналу GPS (за оцінкою, унаслідок імовірного глушіння).
- Того ж дня, пролітаючи над районами біля н. п. Цвітні Піски (непідконтрольний урядові, 11 км на північ від Луганська), БПЛА СММ малого радіуса дії зазнавав впливу перешкод сигналу GPS (за оцінкою, унаслідок імовірного глушіння).
- Того ж дня під час 2 окремих польотів над районами поблизу н. п. Металіст (непідконтрольний урядові, 7 км на північний захід від Луганська) БПЛА СММ малого радіуса дії зазнавав впливу перешкод сигналу GPS (за оцінкою, унаслідок імовірного глушіння).
- Того ж дня, пролітаючи над районами неподалік н. п. Первомайськ (непідконтрольний урядові, 58 км на захід від Луганська), БПЛА СММ малого радіуса дії зазнавав впливу перешкод сигналу GPS (за оцінкою, унаслідок імовірного глушіння).

Таблиця озброєння

Озброєння, розміщене з порушенням ліній відведення

Дата	К-ть одиниць озброєння	Вид озброєння	Місце	Джерело спостереження
підконтрольні уряду райони				
21.04.2021	27	танк (ймовірно Т-64)	поблизу н. п. Підлісне (70 км на північний захід від Луганська)	БПЛА малого радіуса дії
22.04.2021	16	танк (невстановленого типу)	поблизу н. п. Підлісне (70 км на північний захід від Луганська)	БПЛА середнього радіуса дії
	1	зенітний ракетний комплекс (9К33 «Оса»)	Поблизу н. п. Дружба (45 км на північний схід від Донецька)	БПЛА дальнього радіуса дії
23.04.2021	1	зенітний ракетний комплекс (9К33 «Оса»)	поблизу н. п. Новоселівка (31 км на північ від Донецька)	патруль
	1	зенітний ракетний комплекс (9К33 «Оса»)	поблизу житлового району в н. п. Райгородка (34 км на північний захід від Луганська)	
непідконтрольні уряду райони				
22.04.2021	3	буксирувана гаубиця (Д-30А «Жаба», 122 мм)	поблизу н. п. Вуглегірськ (49 км на північний схід від Донецька)	БПЛА дальнього радіуса дії
	11	самохідна гаубиця (2С1 «Гвоздика», 122 мм)	навчальний полігон поблизу н. п. Бугаївка (37 км на південний захід від Луганська)	
	12	буксирувана гаубиця (Д-30А «Жаба», 122 мм)		
	6	реактивна система залпового вогню (БМ-21 «Град», 122 мм)	на території аеродрому поблизу н. п. Переможне (19 км на південь від Луганська)	
	11	самохідна гаубиця (2С1 «Гвоздика», 122 мм)		
	15	буксирувана гаубиця (Д-30А «Жаба», 122 мм — 12 од, 2А65 «Мста-Б», 152 мм — 3 од.)		
	5	протитанкова гармата (МТ-12 «Рапіра», 100 мм)		
	2	самохідна гаубиця (2С1 «Гвоздика», 122 мм)		

Озброєння, розміщене за лініями відведення, але за межами виділених місць зберігання озброєння

Дата	К-ть одиниць озброєння	Вид озброєння	Місце	Джерело спостереження
непідконтрольні уряду райони				
22.04.2021	34	танк (Т-64 — 13 од, Т-72 — 11 од., ймовірно Т-72 — 10 од.)	на полігоні поблизу н. п. Бугаївка (37 км на південний захід від Луганська), де за даними повітряного спостереження також виявлено наявність 87 бойових броньованих машин, зокрема на 5 із них були встановлені зенітні установки (ЗУ-23, 23 мм) ¹⁰	БПЛА дальнього радіуса дії
	3	зенітний ракетний комплекс (9К35 «Стріла-10»)		
	5	буксируваний міномет (2С12 «Сани», 120 мм)		
	10	танк (невстановленого типу)	на полігоні поблизу н. п. Мирне (28 км на південний захід від Луганська), де за даними повітряного спостереження також виявлено: 5 бойових броньованих машин (типу МТ-ЛБ), 1 бойова інженерна машина (ІМР-2), 1 землерийна машина (МДК-3) та 1 броньована ремонтно-евакуаційна машина (ВТ-55)	

¹⁰ Згадані в цьому розділі бойові броньовані машини не підпадають під дію Мінських угод щодо відведення озброєння

	23	танк (Т-64 — 21 од., Т-72 — 2 од.)	на полігоні поблизу н. п. Круглик (31 км на південний захід від Луганська), де за даними повітряного спостереження також виявлено наявність 1 броньованої евакуаційної машини (ВТ-55)
	16	танк (Т-72 — 9 од., Т-64 — 6 од., Т-34 — 1 од.)	на території аеродрому поблизу н. п. Переможне (19 км на південь від Луганська)
	9	зенітний ракетний комплекс (9К35 «Стріла-10» — 6 од., 9К33 «Оса» — 3 од.)	
	4	буксируваний міномет (2Б9 «Волошка», 82 мм)	

Таблиця ознак військової присутності та присутності військового типу в зоні безпеки¹¹

Дата	К-ть	Вид	Місце	Джерело спостереження
підконтрольні уряду райони				
21.04.2021	3	бойова броньована машина (невстановленого типу)	на території об'єкта в н. п. Лоскутівка (72 км на захід від Луганська)	БПЛА малого радіуса дії
	2	бронетранспортер (МТ-ЛБ — 1 од., невідомого типу — 1 од.)	поблизу н. п. Лоскутівка (72 км на захід від Луганська)	
	3	бойова броньована машина (невстановленого типу)	на території об'єкта в н. п. Підлісне (70 км на північний захід від Луганська)	
22.04.2021	1	бронетранспортер (типу МТ-ЛБ)	поблизу н. п. Лебединське (99 км на південь від Донецька)	
	1	зенітна самохідна установка (ЗСУ-23-4 «Шилка», 23 мм)		
	2	бойова машина піхоти (БМП-2)		
23.04.2021	4	бойова машина піхоти (БМП-2)	поблизу н. п. Богданівка (41 км на південний захід від Донецька)	патруль

¹¹ Згадана у цьому розділі техніка не підпадає під дію Мінських угод щодо відведення озброєння.

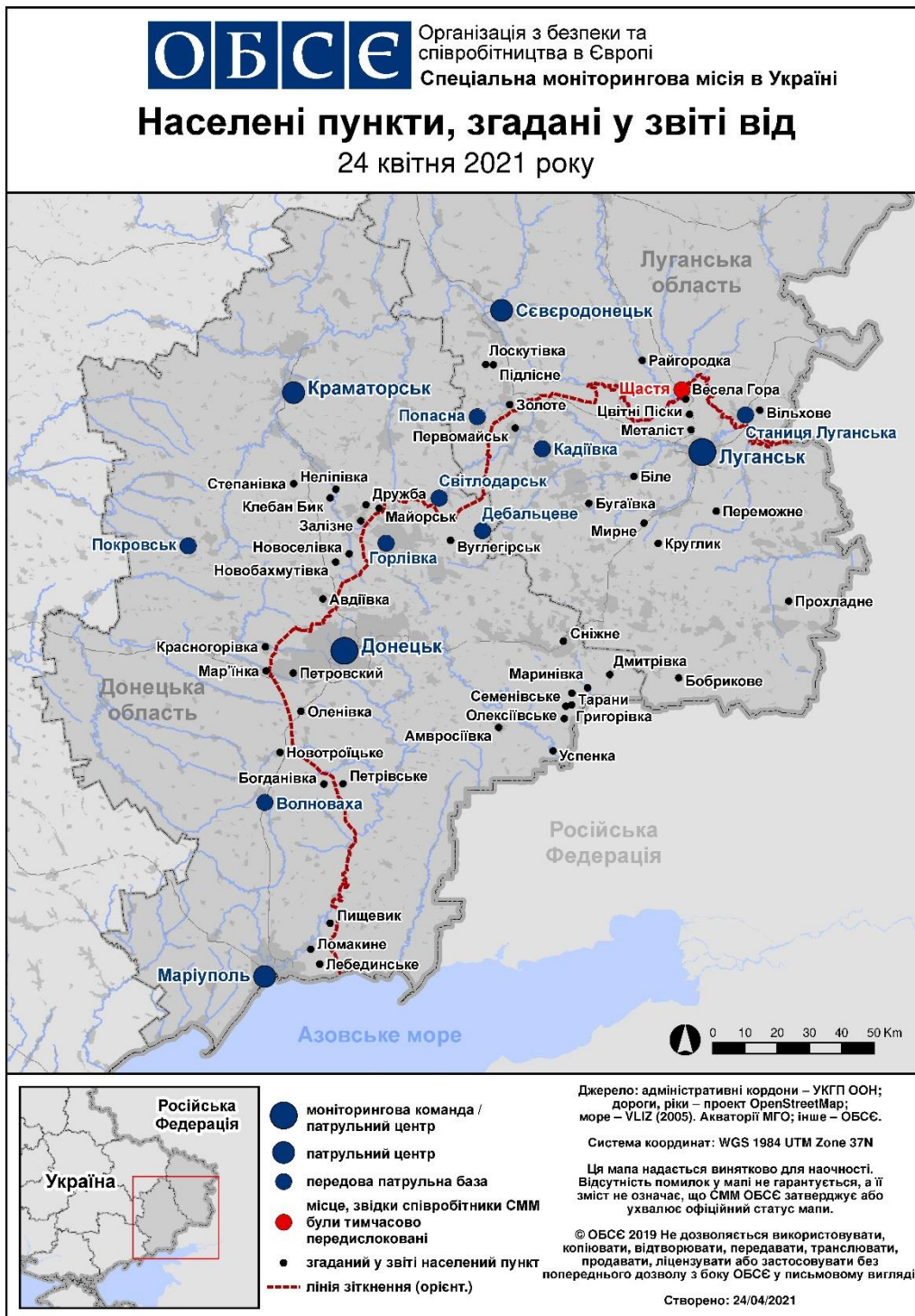
Таблиця порушень режиму припинення вогню станом на 23 квітня 2021 р.¹²

Місце розміщення СММ	Місце події	Спосіб	К-ть	Спостереження	Опис	Озброння	Дата, час
камера СММ у н. п. Авдіївка (підконтрольний уряду, 17 км на Пн від Донецька)	2-4 км на Сх	зафіксувала	14	вибух	невизначеного походження	Н/Д	23.04, 04:59
	2-4 км на Сх	зафіксувала	13	вибух	невизначеного походження	Н/Д	23.04, 05:00
	2-4 км на Сх	зафіксувала	10	вибух	вибух у повітрі	Н/Д	23.04, 05:00
	2-4 км на Сх	зафіксувала	5	вибух	невизначеного походження	Н/Д	23.04, 05:01
камера СММ у н. п. Чермалик (підконтрольний уряду, 77 км на Пд від Донецька)	2-4 км на ПдСх	зафіксувала	11	вибух	вибух у повітрі	Н/Д	23.04, 05:01
	2-4 км на ПдСх	зафіксувала	1	Н/Д боеприпас	ПдЗх-ПнСх	Н/Д	22.04, 22:14
	1-3 км на СхПнСх	зафіксувала	5	Н/Д боеприпас	ПнЗх-ПдСх	Н/Д	23.04, 00:06
	1-3 км на СхПнСх	зафіксувала	9	Н/Д боеприпас	ПнЗх-ПдСх	Н/Д	23.04, 00:07
камера СММ на КПВВ у н. п. Майорськ (підконтрольний уряду, 45 км на ПнСх від Донецька)	1-3 км на СхПнСх	зафіксувала	6	Н/Д боеприпас	ПнЗх-ПдСх	Н/Д	23.04, 00:09
	1-3 км на СхПнСх	зафіксувала	20	Н/Д боеприпас	ПдЗх-ПнСх	Н/Д	23.04, 00:10
	1-3 км на СхПнСх	зафіксувала	17	Н/Д боеприпас	ПнЗх-ПдСх	Н/Д	23.04, 00:13
	1-3 км на СхПнСх	зафіксувала	10	Н/Д боеприпас	ПнЗх-ПдСх	Н/Д	23.04, 00:14
	1-3 км на СхПнСх	зафіксувала	1	Н/Д боеприпас	ПдЗх-ПнСх	Н/Д	23.04, 00:14
	1-3 км на СхПнСх	зафіксувала	12	Н/Д боеприпас	ПнЗх-ПдСх	Н/Д	23.04, 00:19
	1-3 км на СхПнСх	зафіксувала	17	Н/Д боеприпас	ПнЗх-ПдСх	Н/Д	23.04, 00:27
	1-3 км на СхПнСх	зафіксувала	1	черга	Пд-Пн	Н/Д	23.04, 00:27
	1-3 км на СхПнСх	зафіксувала	4	Н/Д боеприпас	ПдЗх-ПнСх	Н/Д	23.04, 00:28
	1-3 км на СхПнСх	зафіксувала	9	Н/Д боеприпас	ПнЗх-ПдСх	Н/Д	23.04, 00:28
	1-3 км на СхПнСх	зафіксувала	4	Н/Д боеприпас	ПнЗх-ПдСх	Н/Д	23.04, 00:29
	1-3 км на СхПнСх	зафіксувала	7	Н/Д боеприпас	ПнЗх-ПдСх	Н/Д	23.04, 00:30
	1-3 км на СхПнСх	зафіксувала	1	вибух	невизначеного походження	Н/Д	23.04, 00:30
	1-3 км на СхПнСх	зафіксувала	5	Н/Д боеприпас	ПнЗх-ПдСх	Н/Д	23.04, 00:35
	камера СММ за 1 км на ПдЗх від н. п. Широкине (підконтрольний уряду, 100 км на Пд від Донецька)	3-5 км на ПнПнСх	зафіксувала	1	Н/Д боеприпас	Сх-Зх	Н/Д
н. п. Оленівка (непідконтрольний уряду, 23 км на ПдЗх від Донецька)	2-5 км на Пн	зафіксувала	1	Н/Д боеприпас	ПдСх-ПнЗх	Н/Д	23.04, 03:02
	2-3 км на Зх	чули	1	вибух	невизначеного походження	Н/Д	23.04, 10:36
н. п. Мар'їнка (підконтрольний уряду, 23 км на ПдЗх від Донецька)	2-3 км на ПдЗх	чули	1	вибух	невизначеного походження	Н/Д	23.04, 12:39
	4-6 км на Пн	чули	4	вибух	невизначеного походження	Н/Д	23.04, 10:30
приблизно 2,5 км на Пд від н. п. Красногорівка (підконтрольний уряду, 24 км на Пн від Донецька)	1-2 км на Пн	чули	17	постріл	стрілецька зброя	Н/Д	23.04, 10:37
	1-2 км на Пн	чули	5	черга	стрілецька зброя	Н/Д	23.04, 10:37
	2-3 км на Сх	чули	23	черга	стрілецька зброя	Н/Д	23.04, 00:07
	2-3 км на Сх	чули	2	постріл	стрілецька зброя	Н/Д	23.04, 00:07
приблизно 2 км на Пд від н. п. Оленівка (непідконтрольний уряду, 23 км на ПдЗх від Донецька)	2 км на Сх	чули	15	черга	стрілецька зброя	Н/Д	23.04, 12:05
	2 км на Сх	чули	2	постріл	стрілецька зброя	Н/Д	23.04, 12:05
	2-3 км на Зх	чули	1	вибух	невизначеного походження	Н/Д	23.04, 11:45-12:41
приблизно 7,5 км на ЗхПнЗх від н. п. Горлівка (непідконтрольний уряду, 39 км на ПнСх від Донецька)	6-8 км на Зх	чули	1	вибух	невизначеного походження	Н/Д	23.04, 09:36
	1-3 км на ПнЗх	чули	3	вибух	невизначеного походження	Н/Д	23.04, 09:48
приблизно 2 км на ЗхПдЗх від н. п. Залізне (кол. Артемово; підконтрольний уряду, 42 км на ПнСх від Донецька)	2-4 км на СхПдСх	чули	3	вибух	невизначеного походження	Н/Д	23.04, 09:56

¹² У таблиці вказані лише порушення режиму припинення вогню, які були зафіксовані безпосередньо патрулями Місії чи камерами СММ, а також ті випадки, які Місія оцінює як навчання з бойовою стрільбою, контрольовані підриви, тощо. Зазначені деталі, а саме: відстань, напрямок, тип зброї тощо, базуються на оцінках, зроблених спостерігачами на місцях і спеціалістами з технічного моніторингу, і необов'язково завжди є точними. Напис «невідомо» (Н/Д) означає, що СММ не змогла підтвердити таку інформацію у зв'язку з відстанню, погодними умовами, технічними обмеженнями та/або з інших причин. Одні і ті ж самі, за оцінкою СММ, порушення режиму припинення вогню, зафіксовані паралельно декількома патрулями/камерами, відображаються у таблиці лише один раз.

Місце розміщення СММ	Місце події	Спосіб	К-ть	Спостереження	Опис	Озброння	Дата, час
приблизно 1 км на ПнСх від н. п. Залізне (кол. Артемове; підконтрольний уряду, 42 км на ПнСх від Донецька)	0,8–1 км на ПдПдСх	чули	19	постріл		стрілецька зброя	23.04, 14:17-14:22
	0,8–1 км на ПдПдСх	чули	15	постріл		стрілецька зброя	23.04, 14:23
	2 км на ПдПдСх	чули	2	вибух	невизначеного походження	Н/Д	23.04, 14:23
	800 м на ПдПдСх	чули	5	постріл		стрілецька зброя	23.04, 14:30
	600 м на ПдПдСх	чули	3	постріл		стрілецька зброя	23.04, 14:32
	2 км на ПдПдСх	чули	2	вибух	невизначеного походження	Н/Д	23.04, 14:39
центр н. п. Донецьк (непідконтрольний уряду)	5–9 км на ПнЗх	чули	14	вибух	невизначеного походження	Н/Д	23.04, 04:52-04:54
	5–9 км на ПнЗх	чули	5	черга		великокаліберний кулемет	23.04, 04:52-04:54
н. п. Горлівка (непідконтрольний уряду, 39 км на ПнСх від Донецька)	5–6 км на Зх	чули	5	вибух	невизначеного походження	Н/Д	23.04, 04:48-04:58
	4–6 км на Зх	чули	9	вибух	невизначеного походження	Н/Д	23.04, 06:40-06:50
	4–5 км на Зх	чули	11	вибух	невизначеного походження	Н/Д	23.04, 07:14-07:24
	5–6 км на Зх	чули	12	вибух	невизначеного походження	Н/Д	22.04, 19:27-19:37
	8–10 км на Зх	чули	8	вибух	невизначеного походження	Н/Д	23.04, 17:50-17:59
н. п. Світлодарськ (підконтрольний уряду, 57 км на ПнСх від Донецька)	5–8 км на ПдЗх	чули	1	вибух	невизначеного походження	Н/Д	22.04, 18:35
	5–8 км на ПдЗх	чули	1	вибух	невизначеного походження	Н/Д	23.04, 20:46
ПдСх околиця н. п. Бугаївка (непідконтрольний уряду, 37 км на ПдЗх від Луганська)	1,5 км на ПдЗх	чули	1	вибух	постріл (за оцінкою, навчання з бойовою стрільбою)	танк (тип — Н/Д)	23.04, 10:45
	1,5–2,5 км на ПдЗх	чули	1	вибух	розрив (після попередньої події; за оцінкою, за оцінкою, пов'язані з навчаннями з бойовою стрільбою)	танк (тип — Н/Д)	23.04, 10:45
Пд околиця н. п. Веселогорівка (непідконтрольний уряду, 64 км на Зх від Луганська)	10–15 км на ПнПнЗх	чули	1	вибух	невизначеного походження	Н/Д	23.04, 13:36

Мапа Донецької та Луганської областей¹³



¹³ За рішенням Постійної ради №1117 від 21 березня 2014 року, СММ базується в десяти містах на всій Україні (Херсон, Одеса, Львів, Івано-Франківськ, Харків, Донецьк, Дніпро, Чернівці, Луганськ і Київ). Ця мапа східної України призначена для ілюстративних цілей. На ній вказані населені пункти, згадані у звіті, а також ті, де є офіси СММ (моніторингові команди, патрульні центри та передові патрульні бази) в Донецькій і Луганській областях. (Червоним кольором виділено передову патрульну базу, з якої співробітники СММ були тимчасово передислоковані згідно з рекомендаціями експертів з безпеки з деяких держав-учасниць ОБСЄ та з урахуванням вимог СММ щодо безпеки. СММ використовує ці приміщення у світлу пору доби, а також патрулює в цьому населеному пункті вдень).