



# Щоденний звіт № 89/2021

от 19 квітня 2021 року<sup>1</sup>

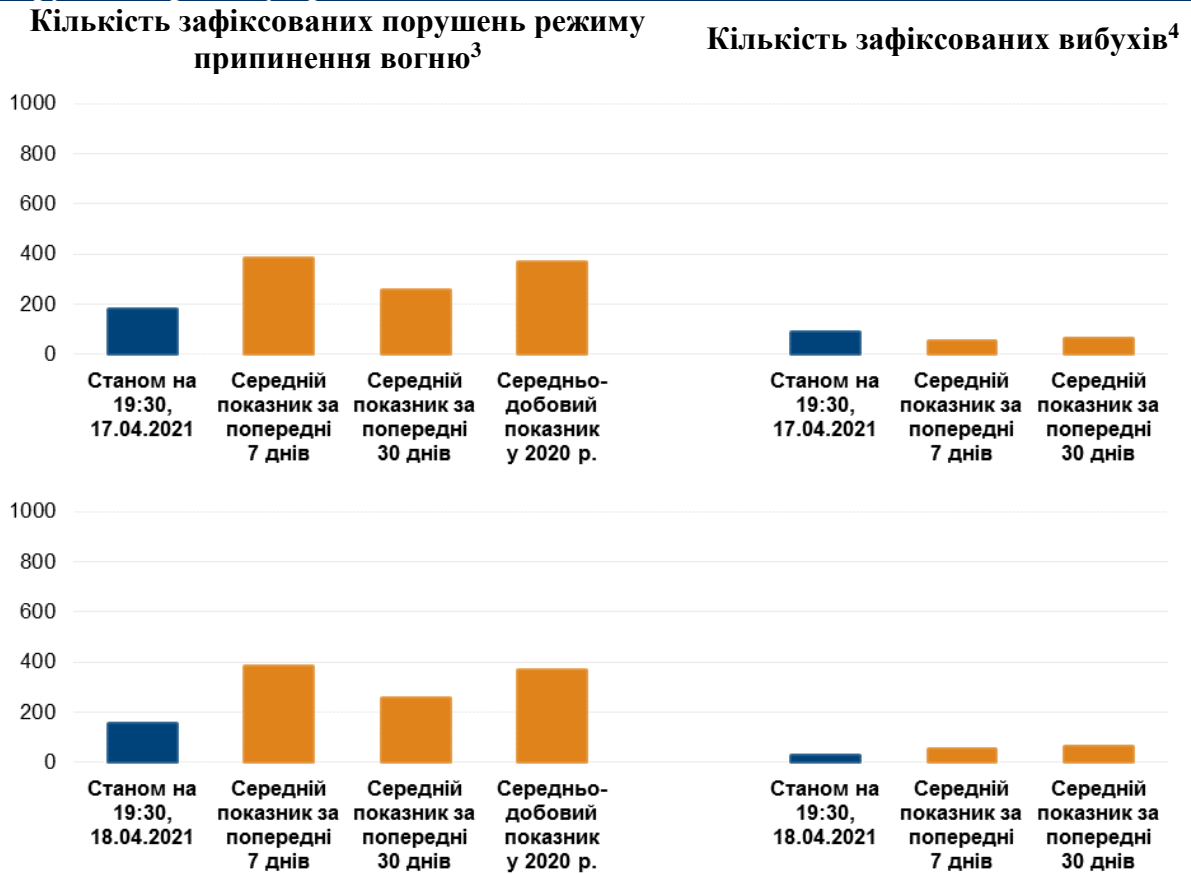
## Короткий виклад

- У період із вечора 16 до вечора 18 квітня в Донецькій області СММ зафіксувала 267 порушень режиму припинення вогню. За попередній звітний період в області зафіксовано 199 таких порушень.
- У період із вечора 16 до вечора 18 квітня в Луганській області Місія зафіксувала 65 порушень режиму припинення вогню. За попередній звітний період в області не зафіксовано жодного порушення режиму припинення вогню.
- У непідконтрольній урядові Старомихайлівці Донецької області команда СММ зафіксувала свіжі пошкодження двох вікон будинку внаслідок вогню зі стрілецької зброї.
- Місія продовжила здійснювати моніторинг на ділянках розведення сил і засобів у районах Станиці Луганської, Золотого й Петрівського.
- СММ сприяла встановленню локального режиму припинення вогню і здійснювала моніторинг його дотримання для уможливлення проведення технічного обслуговування на життєво важливих об'єктах цивільної інфраструктури та забезпечення їхнього функціонування.
- Команди Місії відвідали два пункти пропуску на кордоні в непідконтрольних урядові районах, а також здійснювали моніторинг у районах поблизу кордону з Російською Федерацією в Донецькій області.
- СММ і далі спостерігала за ситуацією з цивільним населенням, зокрема на 4 КПВВ, а також 3 відповідних блокпостах збройних формувань у Донецькій та Луганській областях.
- Місія здійснювала моніторинг на різних блокпостах уздовж адміністративної межі та узбережжя Азовського моря на південному сході Херсонської області.
- Патрулі СММ і далі стикалися з обмеженнями свободи пересування, зокрема на блокпостах збройних формувань на півдні Донецької області. БПЛА вкотре неодноразово зазнавали дії перешкод сигналу GPS\*.

---

<sup>1</sup> На основі інформації, що надійшла від моніторингових команд станом на 19:30 18 квітня 2021 року (за східноєвропейським літнім часом).

## Порушення режиму припинення вогню<sup>2</sup>



<sup>2</sup> Більш детальну інформацію про всі випадки порушення режиму припинення вогню, а також мапи Донецької та Луганської областей, де відмічені всі місця, згадані у звіті, представлено в додатку. Упродовж звітного періоду камера СММ у Петрівському не функціонувала.

<sup>3</sup> Зокрема вибухи.

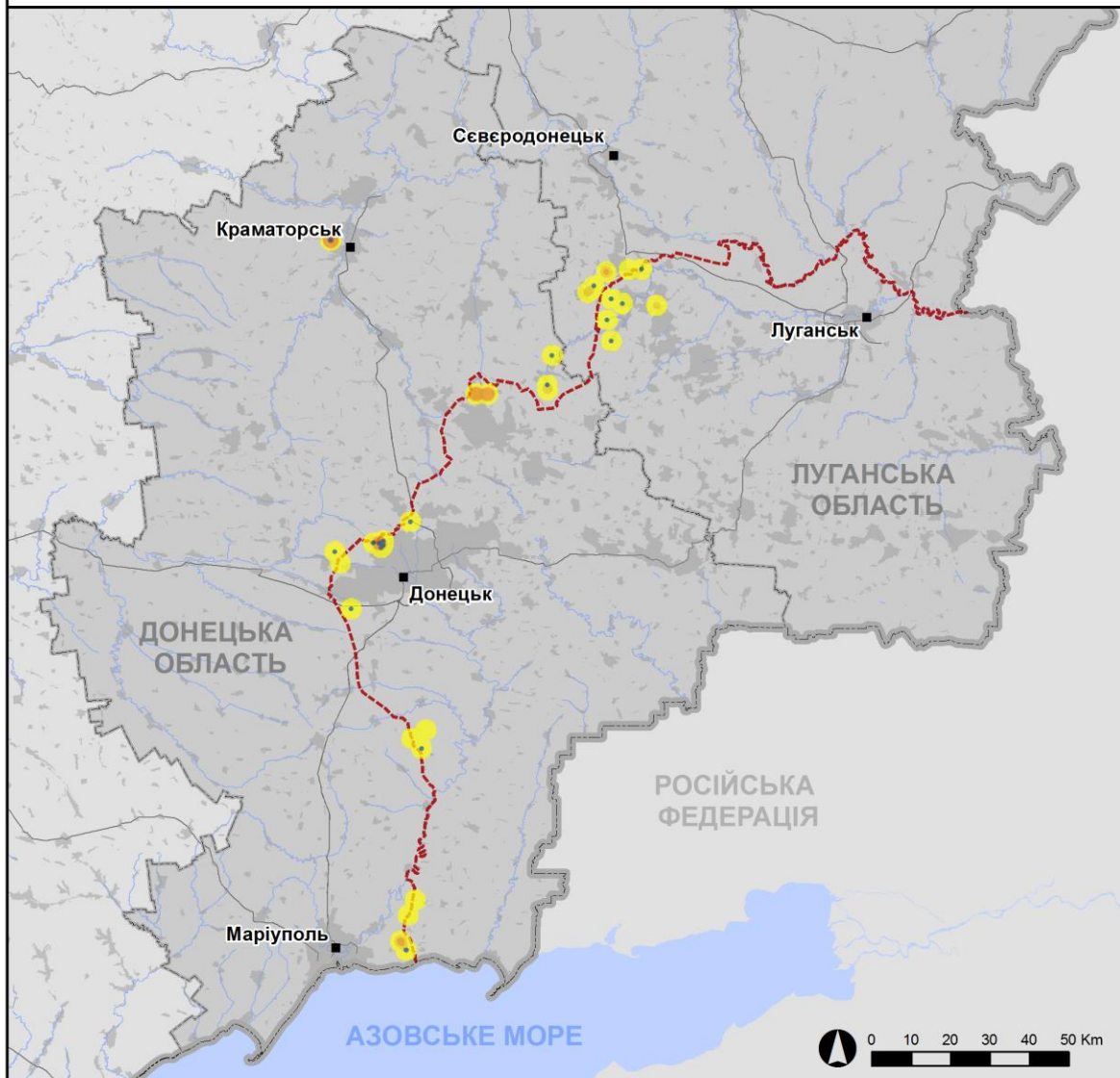
<sup>4</sup> Зокрема внаслідок вогню з озброєння невстановленого типу.

### Мапа із зафіксованими порушеннями режиму припинення вогню



Організація з безпеки та співробітництва в Європі  
Спеціальна моніторингова місія в Україні

### Зафіксовані СММ порушення режиму припинення вогню 17-18 квітня 2021 р.



#### Концентрація порушень режиму припинення вогню

- Висока
- Низька

- Вибух
- Населений пункт
- Лінія зіткнення (орієнт.)

Джерела: адміністративні кордони — УКГП ООН; дороги, річки — проект OpenStreetMap; море — VLIZ (2005). Акваторії МГО, інше — ОБСЄ.

Система координат: WGS 1984 UTM Zone 37N

Ця мапа надається винятково для наочності. Відсутність помилок у мапі не гарантується, а її зміст не означає, що СММ ОБСЄ затверджує або ухвалює офіційний статус мапи.

© СММ ОБСЄ 2019 Не дозволяється використовувати, копіювати, відтворювати, передавати, транслювати, продавати, ліцензувати або застосовувати без попереднього дозволу з боку ОБСЄ у письмовому вигляді.  
Створено: 19/04/2021

У період із вечора 16 до вечора 18 квітня в Донецькій області Місія зафіксувала 267 порушень режиму припинення вогню, зокрема 94 вибухи (2 розриви, 1 вибух у повітрі та 91 вибух невизначеного походження). Більшість порушень сталися ввечері 16 та 17 квітня в районах на схід від н. п. Майорськ (підконтрольний урядові, 45 км на північний схід від Донецька), а ввечері 16 квітня — на захід від шахти «Октябрської» (непідконтрольна урядові, 9 км на північний захід від центру Донецька) та на захід від н. п. Краматорськ (підконтрольний урядові, 83 км на північ від Донецька). За оцінкою, ці порушення були, ймовірно, пов'язані з навчаннями з бойовою стрільбою за межами зони безпеки. Протягом [попереднього звітнього періоду](#) СММ зафіксувала 199 порушень режиму припинення вогню (деякі також зафіксовано на схід від Майорська).

У період із вечора 16 до вечора 18 квітня в Луганській області Місія зафіксувала 65 порушень режиму припинення вогню, зокрема 21 вибух невизначеного походження. Більшість порушень режиму припинення вогню сталися в період із вечора 17 до вечора 18 квітня на північний захід від н. п. Кадіївка (кол. Стаханов; непідконтрольний урядові, 50 км на захід від Луганська), на південний схід від н. п. Попасна (підконтрольний урядові, 69 км на захід від Луганська) та на захід від ділянки розведення в районі н. п. Золоте (підконтрольний урядові, 60 км на захід від Луганська) (див. нижче). Протягом [попереднього звітнього періоду](#) СММ не зафіксувала жодного порушення режиму припинення вогню.

Після засідання Тристоронньої контактної групи 22 липня 2020 року, на якому була досягнута домовленість про додаткові заходи з посилення режиму припинення вогню, починаючи з 00:01 27 липня 2020 року і до кінця звітнього періоду СММ зафіксувала щонайменше 20 451 порушення режиму припинення вогню в Донецькій і Луганській областях (зокрема 6 377 вибухів, 2 149 невизначених боєприпасів в польоті, 190 спалахів дульного полум'я та 76 освітлювальних ракет, а також щонайменше 11 659 черг і пострілів).

### **Пошкодження будинку внаслідок вогню зі стрілецької зброї у непідконтрольній урядові Старомихайлівці Донецької області**

Співробітники Місії уточнювали повідомлення про те, що 13 квітня було пошкоджено одноповерховий будинок в н. п. Старомихайлівка (непідконтрольний урядові, 15 км на захід від Донецька).

18 квітня в будинку по вул. Жуковського, 33, у південно-західній частині Старомихайлівки, приблизно за 1,2 км від лінії зіткнення, члени патруля Місії бачили 2 пробоїни (діаметром 6 см) у двох вікнах із західно-південно-західного боку: у зовнішній стіні та всередині будинку за першим вікном, на відстані близько 2 м. За оцінкою, пошкодження виникли нещодавно внаслідок вогню зі стрілецької зброї.

### **На блокпості поблизу Оленівки в Донецькій області члени збройних формувань знову відмовили патрулю СММ у проїзді через блокпост**

Вранці 17 квітня на блокпості збройних формувань поблизу н. п. Оленівка (непідконтрольний урядові, 23 км на південний захід від Донецька) 2 члени збройних формувань попросили спостерігачів відчинити двері та багажники автомобілів СММ для проведення візуального огляду. Співробітники Місії відмовилися це зробити. Упродовж наступних годин СММ вживала заходів зі сприяння перетину блокпоста патрулем у

напрямку підконтрольних урядові районів, однак автомобілі з причепами не пропустили. Після близько двох годин очікування патруль Місії залишив блокпост та повернувся до н. п. Донецьк (непідконтрольний урядові) (див. [Оперативний звіт № 9/2021](#))\*.

#### **Ділянки розведення в районах Станиці Луганської, Золотого й Петрівського<sup>5</sup>**

17 та 18 квітня, патрулюючи в межах ділянки розведення в районі н. п. Станиця Луганська (підконтрольний урядові, 16 км на північний схід від Луганська), спостерігачі бачили членів збройних формувань (з нарукавними пов'язками з написом «СЦКК») на південь від відремонтованого прольоту мосту біля Станиці Луганської (15 км на північний схід від Луганська).

17 квітня члени патруля Місії зафіксували місце проведення нещодавніх земляних робіт (за оцінкою, для облаштування укриття для техніки) приблизно за 5 м на північ від камери СММ біля пам'ятника князю Ігореві (не зафіксовано 16 квітня).

Увечері 16 квітня камера СММ у Золотому зафіксувала 6 невизначених боєприпасів, що пролетіли в межах 2–4 км на схід (за оцінкою, поза ділянкою розведення в районі Золотого, але в межах 5 км від її краю).

17 та 18 квітня, здійснюючи моніторинг біля блокпоста збройних формувань на південь від ділянки розведення, спостерігачі бачили членів збройних формувань (з нарукавними пов'язками з написом «СЦКК»), деякі з котрих пройшли углиб ділянки до місця приблизно за 350 м на північ від її південного краю. 18 квітня спостерігачі також бачили, як вони поверталися. В обидва дні їх супроводжувала машина швидкої допомоги, в якій перебували люди в захисних медичних костюмах. Члени патруля Місії знову бачили раніше зафіксовані 8 контейнерів, розташованих на південь від південного краю ділянки розведення, на її краю та в межах самої ділянки.

18 квітня, патрулюючи на контрольному пункті в'їзду-виїзду (КПВВ) біля Золотого, спостерігачі чули 16 пострілів зі стрілецької зброї у межах 3–5 км на захід (за оцінкою, за межами ділянки розведення, але в межах 5 км від її краю).

Того ж дня політ безпілотного літального апарата (БПЛА) СММ малого радіуса дії поблизу ділянки розведення в районі Золотого був скасований через вплив перешкод сигналу GPS (за оцінкою, унаслідок імовірного глушіння; див. нижче)\*.

17 квітня, патрулюючи за 1,8 км на північ від н. п. Петрівське (непідконтрольний урядові, 41 км на південь від Донецька), члени патруля Місії бачили, як із н. п. Стила (непідконтрольний урядові, 34 км на південь від Донецька) дорогою в напрямку Петрівського їхали 3 автомобілі (із 8 чоловіками сукупно) та йшли 2 вочевидь озброєні чоловіки. Спостерігачі також бачили автомобіль (із 3 чоловіками), що їхав у протилежному напрямку. Усі зазначені люди (крім однієї особи), були вдягнені в одяг військового типу. Здійснюючи моніторинг на західній околиці Петрівського, команда Місії бачила, як із Петрівського в західному напрямку до н. п. Вікторівка (непідконтрольний урядові, 42 км на південний захід від Донецька) ішов вочевидь

<sup>5</sup> Розведення передбачено Рамковим рішенням Тристоронньої контактної групи про розведення сил і засобів від 21 вересня 2016 року.

озброєний чоловік в одязі військового типу та їхав автомобіль (із двома чоловіками на борту). Пізніше вищезгаданий автомобіль (з чоловіком в одязі військового типу) повернувся.

18 квітня, патрулюючи у двох місцях поблизу ділянки розведення в районі **Петрівського**, члени патруля Місії чули 2 постріли зі стрілецької зброї у межах 2–3 км на південний схід, 2 вибухи невизначеного походження у межах 6–8 км на південний схід та 4 черги з великокаліберного кулемета в межах 3–4 км на південний схід. За оцінкою, усі ці порушення режиму припинення вогню сталися поза ділянкою розведення, але в межах 5 км від її краю.

### **Відведення озброєння**

СММ продовжувала здійснювати моніторинг відведення озброєння, передбаченого Меморандумом, а також Комплексом заходів і Доповненням до нього.

Місія зафіксувала озброєння, розміщене з порушенням ліній відведення: 1 зенітний ракетний комплекс у підконтрольному урядові районі Донецької області, та 8 ймовірно протитанкових гармат на полігоні в непідконтрольному урядові районі Донецької області.

За лініями відведення, але за межами виділених місць зберігання СММ зафіксувала зенітний ракетний комплекс у підконтрольному урядові районі Донецької області (для отримання детальнішої інформації див. таблиці нижче).

### **Ознаки військової присутності та присутності військового типу в зоні безпеки<sup>6</sup>**

Спостерігачі зафіксували 2 бойові броньовані машини поблизу житлового кварталу в підконтрольних урядові районах Донецької області, а також 2 бойові броньовані машини в непідконтрольних урядові районах Донецької області, зокрема одну — в житловому кварталі (для отримання детальнішої інформації див. таблицю нижче).

18 квітня, здійснюючи моніторинг за 2 км на східно-північний схід від Богданівки, команда СММ бачила БПЛА (не належав СММ), що пролітав на висоті 50–70 м приблизно за 300–400 м на північний схід від позиції патруля попри заборону використовувати будь-які типи літальних апаратів, визначену в рішенні ТКГ 22 липня 2020 року щодо додаткових заходів з посилення режиму припинення вогню.

### **Протитанкові міни в Донецьку та неподалік Сигнального Донецької області та попереджувальний знак про мінну небезпеку біля Новозванівки і Довгого в Луганській області**

16 квітня в полі приблизно за 500 м на західно-північний захід від н. п. Сигнальне (непідконтрольний урядові, 23 км на південний захід від Донецька) БПЛА СММ малого радіуса дії уперше зафіксував 15 протитанкових мін (невизначеного типу; за оцінкою, установлені там певний час тому). За оцінкою, вони належать збройним формуванням.

<sup>6</sup> Згадана у цьому розділі техніка не підпадає під дію Мінських угод щодо відведення озброєння.

16 квітня на блокпості збройних формувань на вулиці Артемівській в Київському районі Донецька співробітники Місії уперше побачили 16 протитанкових мін, що були установлені на дорозі у два ряди. На іншому блокпості збройних формувань на вулиці Ясинуватській у Донецьку спостерігачі уперше побачили 8 протитанкових мін, установлених на дорозі. За оцінкою, усі ці міни належать збройним формуванням.

17 квітня, патрулюючи приблизно за 2 км на південь від н. п. Новозванівка (підконтрольний урядові, 70 км на захід від Луганська), на шляху від головної асфальтованої дороги до двох окремих другорядних ґрунтових доріг, що йдуть у східному напрямку, спостерігачі бачили два попереджувальні знаки про мінну небезпеку (червоні квадрати з написом білими літерами «Міни» кирилицею та зображенням білого черепа й перехрещених кісток; не зафіксовані 11 квітня).

Того ж дня, ведучи спостереження приблизно за 2,5 км на південно-південний схід від н. п. Довге (непідконтрольний урядові, 22 км на північний захід від Луганська), приблизно за 100 м на північ від автошляху Т1303, члени патруля Місії уперше побачили попереджувальний знак про мінну небезпеку (червоний квадрат з написом жовтими літерами «Стоп! Міни» кирилицею; не зафіксований 16 квітня).

#### **Зусилля Місії зі сприяння уможливленню техобслуговування та забезпеченню функціонування життєво важливих об'єктів цивільної інфраструктури**

17 та 18 квітня СММ і далі сприяла забезпеченню функціонування Донецької фільтрувальної станції (ДФС; 15 км на північ від Донецька). 17 квітня, патрулюючи на північ від н. п. Ясинувата (непідконтрольний урядові, 16 км на північний схід від Донецька), спостерігачі чули 1 вибух невизначеного походження у межах 3–5 км на південний захід (за оцінкою, у радіусі 5 км від ДФС).

Протягом обох днів Місія також здійснювала моніторинг дотримання локального режиму припинення вогню для уможливлення здійснення планового огляду й технічного обслуговування залізничних колій, а також видалення рослинності в н. п. Вільхове (підконтрольний урядові, 22 км на північний схід від Луганська).

#### **Прикордонні райони, які не контролюються урядом**

17 квітня упродовж близько 1 години спостереження в пункті пропуску на кордоні поблизу н. п. Успенка (73 км на південний схід від Донецька) команда Місії бачила, що в Україну в'їхали 24 автомобілі (зокрема 10 із табличками «ДНР»), 3 автобуси (з табличками «ДНР» та із приблизно 125 пасажирами сукупно, чоловіками та жінками різного віку) та увійшли 15 пішоходів (6 жінок та 8 чоловіків різного віку, а також 1 дівчинка). За той самий час спостерігачі також зауважили, що з України виїхали 12 автомобілів (зокрема 8 із табличками «ДНР»), 9 тентованих вантажівок (зокрема 2 з табличками «ДНР») та вийшли 32 пішоходи (19 жінок і 12 чоловіків різного віку, а також 1 хлопчик).

Упродовж близько 20 хвилин спостереження в пункті пропуску на кордоні поблизу н. п. Маринівка (78 км на схід від Донецька) команда Місії не зафіксувала пасажиро-транспортного потоку на в'їзд чи виїзд із України.

Того ж дня команда СММ також здійснювала моніторинг у районах уздовж непідконтрольної урядові ділянки кордону поблизу н. п. Амвросіївка (56 км на південний схід від Донецька), н. п. Степанівка (76 км на схід від Донецька), н. п. Первомайський (74 км на схід від Донецька), н. п. Первомайське (74 км на схід від Донецька), неподалік Сніжного, поруч із н. п. Берестове (61 км на південний схід від Донецька), н. п. Победа (57 км на південний схід від Донецька), н. п. Кумачове (55 км на південний схід від Донецька) і н. п. Котляревське (70 км на південний схід від Донецька).

18 квітня команда Місії здійснювала моніторинг у районах уздовж непідконтрольної урядові ділянки кордону поблизу Берестового та н. п. Василівка (65 км на південний схід від Донецька).

### **Ситуація на КПВВ і відповідних блокпостах**

У Донецькій області 18 квітня, за спостереженнями Місії, КПВВ поблизу Майорська був відкритий, але спостерігачі не зафіксували цивільного пасажиро-транспортного потоку.

17 та 18 квітня в Луганській області члени патруля Місії зауважили, що КПВВ у Станиці Луганській та відповідний блокпост збройних формувань на південь від мосту біля Станиці Луганської були відкриті, а люди стояли в чергах, очікуючи проходу в обох напрямках.

В обидва дні спостерігачі також помітили, що КПВВ біля Золотого та в н. п. Щастя (підконтрольний урядові, 20 км на північ від Луганська) були відкриті, однак відповідні блокпости збройних формувань на південь від ділянки розведення в районі Золотого та за 3 км на південний схід від мосту в Щасті були закриті.

### **Безпекова ситуація на південному сході Херсонської області**

16 та 17 квітня Місія здійснювала моніторинг на південному сході Херсонської області в пунктах пропуску поблизу н. п. Каланчак (67 км на південний схід від Херсона), н. п. Чаплинка (77 км на південний схід від Херсона), н. п. Чонгар (163 км на південний схід від Херсона), на посту Державної прикордонної служби України у «Валку» (188 км на південний схід від Херсона), а також уздовж узбережжя Азовського моря в н. п. Генічеськ (176 км на схід від Херсона).

СММ продовжила спостерігати за ситуацією в Одесі, Львові, Івано-Франківську, Харкові, Дніпрі, Чернівцях та Києві.

### **\*Обмеження свободи пересування та інші перешкоди у виконанні мандата СММ**

*Робота з моніторингу та свобода пересування СММ обмежені загрозами у сфері безпеки, включаючи ризики, пов'язані з наявністю мін і невибухлих боєприпасів, а також іншими перешкодами, які щодня змінюються. Мандат СММ передбачає вільний і безпечний доступ по всій Україні. Усі підписанти Мінських домовленостей погодилися з необхідністю вільного та безпечного доступу, а також із тим, що обмеження свободи пересування СММ є порушенням і що на такі порушення необхідно швидко реагувати. Вони також дійшли згоди, що СЦКК повинен сприяти такому реагуванню та здійснювати загальну координацію робіт з розмінування. Однак збройні формування в окремих районах Донецької та Луганської областей*



часто відмовляють СММ у доступі до районів, прилеглих до непідконтрольних урядові ділянок кордону України (наприклад, див. [Щоденний звіт СММ від 15 квітня 2021 року](#)). Діяльність СММ у Донецькій та Луганській областях, як і раніше, залишалася обмеженою після того, як [23 квітня 2017 року поблизу Пришиба стався інцидент, який призвів до загибелі людини](#). Унаслідок цього спроможність Місії вести спостереження залишалася обмеженою.

#### Заборона доступу:

- 17 квітня на блокпості збройних формувань поблизу н. п. Оленівка (непідконтрольний урядові, 23 км на південний захід від Донецька) 2 члени збройних формувань не пропустили патруль СММ до підконтрольних урядові районів для здійснення обміну причепами. Після близько двох годин очікування патруль залишив блокпост та повернувся до н. п. Донецьк (непідконтрольний урядові) (див. вище й [Оперативний звіт № 9/2021](#)).
- Того ж дня на блокпості збройних формувань поблизу н. п. Новоазовськ (непідконтрольний урядові, 102 км на південний схід від Донецька) член збройних формувань відмовив патрулю Місії у проїзді в північно-східному напрямку, пославшись на «діяльність, що тривала в районі».
- 18 квітня приблизно за 3 км на північний схід від н. п. Заїченко (непідконтрольний урядові, 93 км на південь від Донецька) член збройних формувань не пропустив спостерігачів СММ далі на південь, заблокувавши проїзд своєю машиною та пославшись на «накази своїх командирів та на те, що в цьому районі тривають інженерні роботи».
- Того ж дня на блокпості збройних формувань біля н. п. Безіменне (непідконтрольний урядові, 100 км на південь від Донецька) член збройних формувань відмовив патрулю Місії у проїзді в західному напрямку, пославшись на «накази своїх командирів та на те, що в районі тривають роботи з розмінування». Перебуваючи на блокпості збройних формувань, спостерігачі бачили, що цивільні автомобілі проїжджали через блокпост в обох напрямках.

*Регулярні обмеження на ділянках розведення сил і засобів і через міни/невибухлі боєприпаси:*

- Не здійснивши суцільного розмінування і вилучення невибухлих боєприпасів та інших перешкод, сторони і далі відмовляли СММ у необмеженому доступі, а також у можливості пересуватися окремими дорогами, які раніше були визначені як важливі для здійснення Місією ефективного моніторингу та для пересування цивільних осіб.

#### Затримка:

- 18 квітня на блокпості збройних формувань неподалік Старомихайлівки, на шляху до місця проведення оцінки вогневого ураження (див. вище), член збройних формувань затримав патруль Місії на 48 хвилин, пославшись на «на необхідність супроводу команди Місії під час проведення оцінки місця вогневого ураження».

Інші перешкоди<sup>7</sup>:

- 16 квітня, пролітаючи над районами поблизу н. п. Дебальцеве (непідконтрольний урядові, 58 км на північний схід від Донецька), БПЛА СММ малого радіуса дії зазнав впливу перешкод сигналу GPS (за оцінкою, внаслідок імовірного глушіння).
- 18 квітня упродовж трьох польотів в н. п. Авдіївка (підконтрольний урядові, 17 км на північ від Донецька) та поблизу неї БПЛА СММ малого радіуса дії зазнавав впливу перешкод сигналу GPS (за оцінкою, внаслідок імовірного глушіння).
- Того ж дня, пролітаючи над н. п. Бердичі (підконтрольний урядові, 24 км на північний захід від Донецька) та поблизу цього населеного пункту, БПЛА СММ малого радіуса дії зазнав впливу перешкод сигналу GPS (за оцінкою, внаслідок імовірного глушіння).
- 18 квітня, пролітаючи над н. п. Невельське (підконтрольний урядові, 18 км на північний захід від Донецька) та поблизу цього населеного пункту, БПЛА СММ малого радіуса дії зазнав впливу перешкод сигналу GPS (за оцінкою, внаслідок імовірного глушіння).
- Того ж дня, пролітаючи над районами поблизу н. п. Анадоль (підконтрольний урядові, 65 км на південь від Донецька), БПЛА СММ малого радіуса дії зазнав дії перешкод сигналу GPS (за оцінкою, внаслідок імовірного глушіння).
- Того ж дня політ БПЛА СММ малого радіуса дії поблизу ділянки розведення в районі Золотого був скасований через вплив перешкод сигналу GPS (за оцінкою, унаслідок імовірного глушіння).
- Того ж дня, пролітаючи над районами поблизу н. п. Попасна (підконтрольний урядові, 69 км на захід від Луганська), БПЛА СММ малого радіуса дії зазнав дії перешкод сигналу GPS (за оцінкою, внаслідок імовірного глушіння).

---

<sup>7</sup> Згадані в цьому розділі перешкоди сигналу (випадки ймовірного глушіння та глушіння) могли створювати з будь-якого місця в радіусі кількох кілометрів від місцеположення БПЛА.

## Таблиця озброєння

### Озброєння, розміщене з порушенням ліній відведення

Дата	К-ть одиниць озброєння	Вид озброєння	Місце	Джерело спостереження
<b>підконтрольні урядові райони</b>				
17.04.2021	1	зенітний ракетний комплекс (9К33 «Оса»)	у н. п. Відродження (66 км на північний схід від Донецька)	патруль
<b>непідконтрольні уряду райони</b>				
17.04.2021	8	протитанкова гармата (ймовірно МТ-12 «Рапіра», 100 мм)	на полігоні поблизу н. п. Тернове (57 км на схід від Донецька)	патруль

### Озброєння, розміщене за лініями відведення, але за межами виділених місць зберігання озброєння

Дата	К-ть одиниць озброєння	Вид озброєння	Місце	Джерело спостереження
<b>підконтрольні урядові райони</b>				
18.04.2021	1	зенітний ракетний комплекс (9К33 «Оса»)	на східній околиці н. п. Бахмут (кол. Артемівськ; 67 км на північ від Донецька)	БПЛА малого радіуса дії

### Таблиця ознак військової присутності та присутності військового типу в зоні безпеки<sup>8</sup>

Дата	К-ть	Тип	Місце	Джерело спостереження
<b>підконтрольні урядові райони</b>				
16.04.2021	2	бойова машина піхоти (БМП-1)	поблизу житлового району н. п. Георгіївка (27 км на південний захід від Донецька)	БПЛА малого радіуса дії
<b>непідконтрольні урядові райони</b>				
16.04.2021	1	бойова машина піхоти (БМП-1)	неподалік н. п. Ясне (30 км на південний захід від Донецька)	БПЛА малого радіуса дії
	1	бойова машина піхоти (БМП-1)	поблизу житлового району н. п. Ясне (30 км на південний захід від Донецька)	

<sup>8</sup> Згадана у цьому розділі техніка не підпадає під дію Мінських угод щодо відведення озброєння.

Таблиця порушень режиму припинення вогню станом на 18 квітня 2021 року<sup>9</sup>

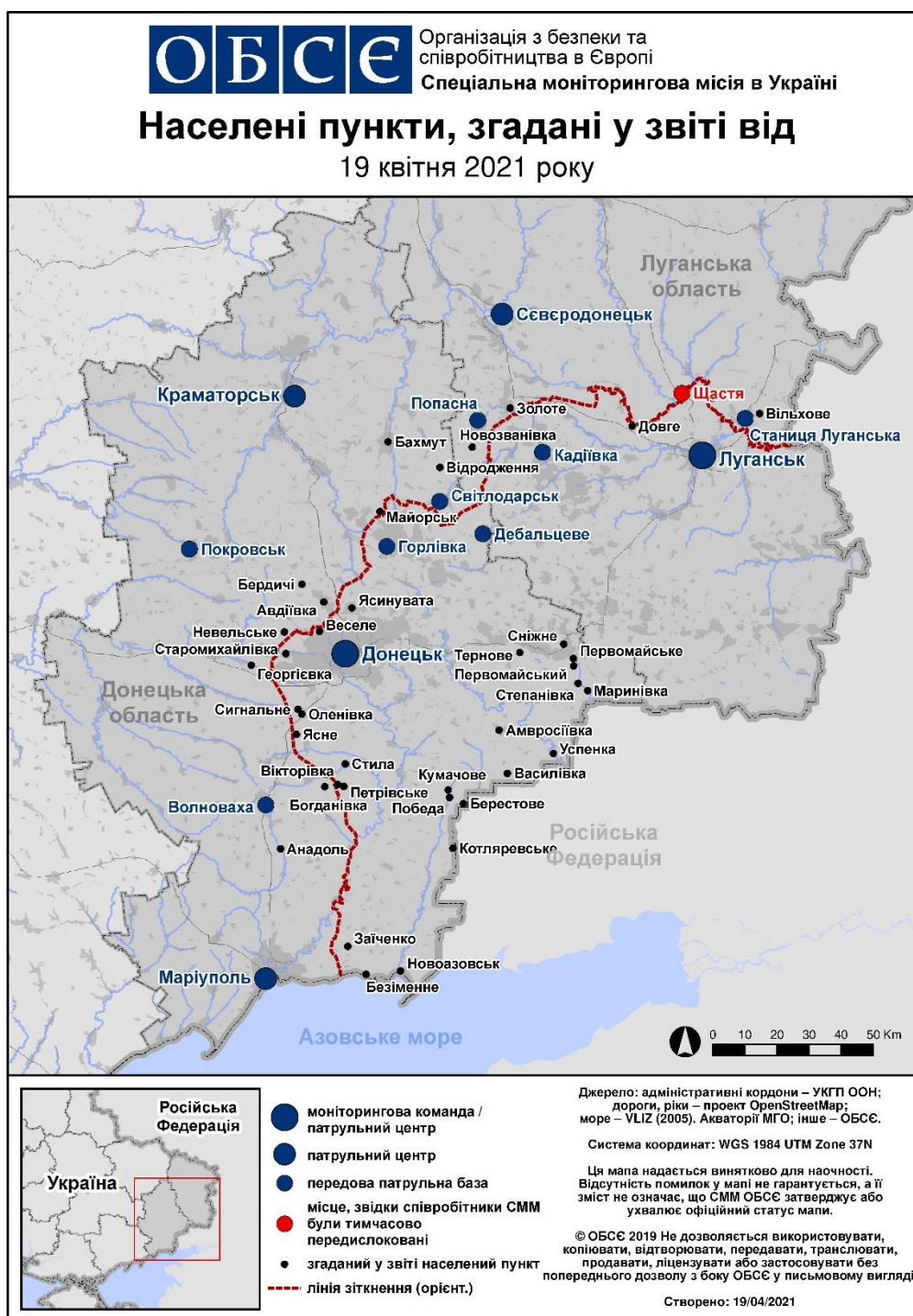
Місце розміщення СММ	Місце події	Спосіб	К-ть	Спостереження	Опис	Озброння	Дата, час
камера СММ за 1,5 км на ПнСх від н. п. Гнутове (підконтрольний уряду, 90 км на Пд від Донецька)	3–5 км на ПдСх	зафіксувала	3	Н/Д боєприпас	ПнПнСх-ПдПдЗх	Н/Д	16.04, 23:01
камера СММ на КПВВ у н. п. Майорськ (підконтрольний уряду, 45 км на ПнСх від Донецька)	5–7 км на Сх	зафіксувала	16	Н/Д боєприпас	випущений вгору	Н/Д	16.04, 20:39
	5–7 км на Сх	зафіксувала	12	Н/Д боєприпас	випущений вгору	Н/Д	16.04, 20:41
	5–7 км на Сх	зафіксувала	7	Н/Д боєприпас	ПнЗх–ПдСх	Н/Д	16.04, 20:48
	5–7 км на Сх	зафіксувала	6	Н/Д боєприпас	ПнЗх–ПдСх	Н/Д	16.04, 20:49
камера СММ на шахті «Октябрська» (непідконтрольна уряду, 9 км на ПнЗх від центру Донецька)	2–4 км на Зх	зафіксувала	4	вибух	невизначеного походження	Н/Д	16.04, 22:06
	1–2 км на Зх	зафіксувала	1	Н/Д боєприпас	ПнЗх–ПдСх	Н/Д	16.04, 21:27
	1–2 км на Зх	зафіксувала	1	вибух	Розрив (після попередньої події)	Н/Д	16.04, 21:27
	1–2 км на Зх	зафіксувала	2	вибух	невизначеного походження	Н/Д	16.04, 21:27
	1–2 км на Зх	зафіксувала	11	вибух	невизначеного походження	Н/Д	16.04, 21:29
	1–2 км на Зх	зафіксувала	5	вибух	невизначеного походження	Н/Д	16.04, 21:33
	1–2 км на ПдЗх	зафіксувала	2	вибух	невизначеного походження	Н/Д	16.04, 21:33
	1–2 км на Зх	зафіксувала	1	вибух	невизначеного походження	Н/Д	16.04, 21:34
	1–2 км на Зх	зафіксувала	1	вибух	невизначеного походження	Н/Д	16.04, 21:36
	1–2 км на Зх	зафіксувала	1	вибух	невизначеного походження	Н/Д	16.04, 21:43
	0,5–1 км на ПнЗх	зафіксувала	1	вибух	невизначеного походження	Н/Д	16.04, 21:45
	1–2 км на Зх	зафіксувала	2	вибух	невизначеного походження	Н/Д	16.04, 21:46
	1–2 км на Зх	зафіксувала	3	спалах дульного полум'я	невизначеного походження	Н/Д	16.04, 21:54
	1–2 км на Зх	зафіксувала	1	вибух	невизначеного походження	Н/Д	16.04, 21:55
	1–2 км на Зх	зафіксувала	1	вибух	невизначеного походження	Н/Д	16.04, 22:00
	0,5–1 км на ПдЗх	зафіксувала	1	вибух	невизначеного походження	Н/Д	16.04, 22:00
1–2 км на Зх	зафіксувала	5	вибух	невизначеного походження	Н/Д	16.04, 22:06	
приблизно за 1 км на ПнЗх від залізничного вокзалу в н. п. Ясинувата (непідконтрольний урядові, 16 км на ПнСх від Донецька)	3–5 км на ПдЗх	чули	1	вибух		Н/Д	17.04, 11:01
приблизно за 1 км на ПдПдСх від н. п. Кремінець (непідконтрольний уряду, 16 км на ПдЗх від Донецька)	2 км на ЗхПдЗх	чули	3	вибух	невизначеного походження	Н/Д	17.04, 11:26
приблизно за 1,7 км на СхПдСх від н. п. Луганське (підконтрольний уряду, 59 км на ПнСх від Донецька)	5–7 км на Пн	чули	1	вибух	невизначеного походження	Н/Д	17.04, 10:29
н. п. Світлодарськ (підконтрольний уряду, 57 км на ПнСх від Донецька)	2–4 км на СхПдСх	чули	3	вибух	невизначеного походження	Н/Д	16.04, 18:33–18:38
центр н. п. Краматорськ (підконтрольний урядові, 83 км на Пн від Донецька)	2–4 км на Зх	чули	40	вибух	невизначеного походження (за оцінкою, навчання з бойовою стрільбою за межами зони безпеки)	Н/Д	16.04, 19:30–22:00

<sup>9</sup> У таблиці вказані лише ті порушення режиму припинення вогню, які спостерігачі СММ бачили особисто або зафіксували камерами Місії, а також ті випадки, які СММ оцінює як навчання з бойовою стрільбою, контрольовані підриви і т.д. Зазначені деталі, а саме: відстань, напрямок, тип зброї і т. д., базуються на оцінках, зроблених спостерігачами на місцях та спеціалістами з технічного моніторингу і необов'язково завжди є точними. Напис «невідомо» (Н/Д) означає, що СММ не змогла підтвердити таку інформацію у зв'язку з відстанню, погодними умовами, технічними обмеженнями та/або з інших причин. Одні і ті ж самі, за оцінкою СММ, порушення режиму припинення вогню, зафіксовані паралельно декількома патрулями/камерами, відображаються у таблиці лише один раз.

Місце розміщення СММ	Місце події	Спосіб	К-ть	Спостереження	Опис	Озброєння	Дата, час
	2–4 км на Зх	чули	40	постріл і черга	за оцінкою, навчання з бойовою стрільбою за межами зони безпеки	великокаліберний кулемет	16.04, 19:30–22:00
камера СММ у н. п. Золоте (підконтрольний уряду, 60 км на Зх від Луганська)	2–4 км на Сх	зафіксувала	3	Н/Д боєприпас	за оцінкою, за межами ділянки розведення	Н/Д	16.04, 20:10
	2–4 км на Сх	зафіксувала	3	Н/Д боєприпас	за оцінкою, за межами ділянки розведення	Н/Д	16.04, 20:14
камера СММ на КПВВ у н. п. Гнутове (підконтрольний уряду, 90 км на Пд від Донецька)	2–4 км на СхПдСх	зафіксувала	4	спалах дульного полум'я		Н/Д	18.04, 01:23
камера СММ на КПВВ у н. п. Майорськ (підконтрольний уряду, 45 км на ПнСх від Донецька)	2–4 км на Сх	зафіксувала	7	Н/Д боєприпас	випущений вгору	Н/Д	17.04, 20:50
	2–4 км на Сх	зафіксувала	1	Н/Д боєприпас	випущений вгору	Н/Д	17.04, 20:51
	2–4 км на Сх	зафіксувала	10	Н/Д боєприпас	випущений вгору	Н/Д	17.04, 20:53
	2–4 км на Сх	зафіксувала	1	Н/Д боєприпас	випущений вгору	Н/Д	17.04, 20:58
	2–4 км на Сх	зафіксувала	2	Н/Д боєприпас	випущений вгору	Н/Д	17.04, 20:59
	2–4 км на Сх	зафіксувала	9	Н/Д боєприпас	випущений вгору	Н/Д	17.04, 21:00
	2–4 км на Сх	зафіксувала	3	Н/Д боєприпас	випущений вгору	Н/Д	17.04, 21:26
	2–4 км на Сх	зафіксувала	7	Н/Д боєприпас	випущений вгору	Н/Д	17.04, 21:28
	2–4 км на Сх	зафіксувала	3	Н/Д боєприпас	випущений вгору	Н/Д	17.04, 21:30
	2–4 км на Сх	зафіксувала	2	спалах дульного полум'я		Н/Д	17.04, 21:35
камера СММ за 1 км на ПдЗх від н. п. Широкине (підконтрольний уряду, 100 км на Пд від Донецька)	2–4 км на Сх	зафіксувала	2	Н/Д боєприпас	Пд–Пн (після попередньої події)	Н/Д	17.04, 21:35
	3–5 км на Пн	зафіксувала	1	Н/Д боєприпас	ПдЗх–ПнСх	Н/Д	17.04, 21:20
	3–5 км на Пн	зафіксувала	1	Н/Д боєприпас	Зх–Сх	Н/Д	17.04, 21:20
	3–5 км на Пн	зафіксувала	1	вибух	невизначеного походження	Н/Д	17.04, 23:25
	3–5 км на Пн	зафіксувала	1	вибух	невизначеного походження	Н/Д	18.04, 00:00
	3–5 км на Пн	зафіксувала	1	вибух	вибух у повітрі	Н/Д	18.04, 00:00
	3–5 км на Пн	зафіксувала	1	спалах дульного полум'я		Н/Д	18.04, 00:15
	3–5 км на Пн	зафіксувала	1	Н/Д боєприпас	ПдСх–ПнЗх (після попередньої події)	Н/Д	18.04, 00:15
Сх частина н. п. Красногорівка (підконтрольний уряду, 21 км на Зх від Донецька)	3–5 км на Пн	зафіксувала	1	вибух	Розрив (після попередньої події)	Н/Д	18.04, 00:15
	3 км на ПнПнСх	чули	1	вибух	невизначеного походження	Н/Д	18.04, 14:36
приблизно за 2 км на Пн від н. п. Петрівське (непідконтрольний урядові, 41 км на Пд від Донецька)	2–3 км на Сх	чули	1	постріл		стрілецька зброя	18.04, 14:50
приблизно за 2 км на Пн від н. п. Петрівське (непідконтрольний урядові, 41 км на Пд від Донецька)	2–3 км на ПдСх	чули	2	постріл	за оцінкою, за межами ділянки розведення в районі Петрівського	стрілецька зброя	18.04, 10:06
	2–3 км на ПдСх	чули	2	постріл		стрілецька зброя	18.04, 10:06
приблизно за 1,7 км на СхПдСх від н. п. Луганське (підконтрольний уряду, 59 км на ПнСх від Донецька)	2–4 км на ПдПдЗх	чули	10	черга		великокаліберний кулемет	18.04, 12:30
приблизно за 600 м на ПнСх від н. п. Лебединське (підконтрольний уряду, 99 км на Пд від Донецька)	2–3 км на ПнСх	чули	5	черга		стрілецька зброя	18.04, 12:45
	2–3 км на ПнСх	чули	9	постріл		стрілецька зброя	18.04, 12:51
	2–3 км на ПнСх	чули	2	постріл		великокаліберний кулемет	18.04, 12:56
	2–3 км на ПнСх	чули	2	черга		стрілецька зброя	18.04, 12:56
приблизно за 2 км на Сх від н. п. Богданівка (підконтрольний уряду, 41 км на ПдЗх від Донецька)	6–8 км на ПдСх	чули	2	вибух	невизначеного походження (за оцінкою, за межами ділянки розведення в районі Петрівського)	Н/Д	18.04, 10:14–10:17
	3–4 км на ПдСх	чули	4	черга	за оцінкою, за межами ділянки розведення в районі Петрівського	великокаліберний кулемет	18.04, 10:26
камера СММ на П околиці н. п. Попасна (підконтрольний уряду, 69 км на Зх від Луганська)	2–4 км на СхПдСх	зафіксувала	2	вибух	невизначеного походження	Н/Д	17.04, 22:25
	2–4 км на СхПдСх	зафіксувала	1	спалах дульного полум'я		Н/Д	17.04, 22:28
	2–4 км на СхПдСх	зафіксувала	1	Н/Д боєприпас	ЗхПдЗх–СхПнСх (після попередньої події)	Н/Д	17.04, 22:28
	2–4 км на ПдПдСх	зафіксувала	6	Н/Д боєприпас	ЗхПдЗх–СхПнСх	Н/Д	18.04, 01:21
	2–4 км на ПдПдСх	зафіксувала	2	Н/Д боєприпас	ПдЗх–ПнСх	Н/Д	18.04, 01:23
2–4 км на ПдПдСх	зафіксувала	2	Н/Д боєприпас	ПдЗх–ПнСх	Н/Д	18.04, 01:31	

Місце розміщення СММ	Місце події	Спосіб	К-ть	Спостереження	Опис	Озброєння	Дата, час
	2–4 км на ПдСх	зафіксувала	2	Н/Д босприпас	ПдЗх-ПнСх	Н/Д	18.04, 03:45
н. п. Кадіївка (кол. Стаханов; непідконтрольний уряду, 50 км на Зх від Луганська)	13–15 км на ЗхПнЗх	чули	5	вибух	невизначеного походження	Н/Д	17.04, 19:29– 19:34
	13–15 км на ЗхПдЗх	чули	6	вибух	невизначеного походження	Н/Д	17.04, 19:35– 19:45
	3–5 км на ПнПнЗх	чули	1	постріл		стрілецька зброя	17.04, 20:02
	3–5 км на ПнПнЗх	чули	8	черга		великокаліберний кулемет	17.04, 20:02
	10–12 км на ЗхПнЗх	чули	1	вибух	невизначеного походження	Н/Д	17.04, 20:05
	13–15 км на Зх	чули	4	вибух	невизначеного походження	Н/Д	17.04, 20:09
	13–15 км на ПнПнЗх	чули	1	вибух	невизначеного походження	Н/Д	17.04, 20:13
	13–15 км на ЗхПнЗх	чули	2	вибух	невизначеного походження	Н/Д	17.04, 21:31– 21:51
КПВВ за 300 м на Пн від ділянки розведення в районі н. п. Золоте (підконтрольний урядові, 60 км на захід від Луганська)	3–5 км на Зх	чули	16	постріл	за оцінкою, за межами ділянки розведення	стрілецька зброя	18.04, 11:38

## Мапа Донецької та Луганської областей<sup>10</sup>



<sup>10</sup> За рішенням Постійної ради №1117 від 21 березня 2014 року, СММ базується в десяти містах на всій території України (Херсон, Одеса, Львів, Івано-Франківськ, Харків, Донецьк, Дніпро, Чернівці, Луганськ і Київ). Ця мапа східної України призначена для ілюстративних цілей. На ній вказані населені пункти, згадані у звіті, а також ті, де є офіси СММ (моніторингові команди, патрульні центри і передові патрульні бази) у Донецькій і Луганській областях. (Червоним кольором виділена передова патрульна база, з якої співробітники СММ були тимчасово передислоковані згідно з рекомендаціями експертів із безпеки з деяких держав-учасниць ОБСЄ та з урахуванням вимог СММ щодо безпеки. СММ користується цими приміщеннями та здійснює патрулювання в цьому населеному пункті в денний час).