

Ежедневный отчет № 80/2021

от 8 апреля 2021 года¹

Краткое изложение

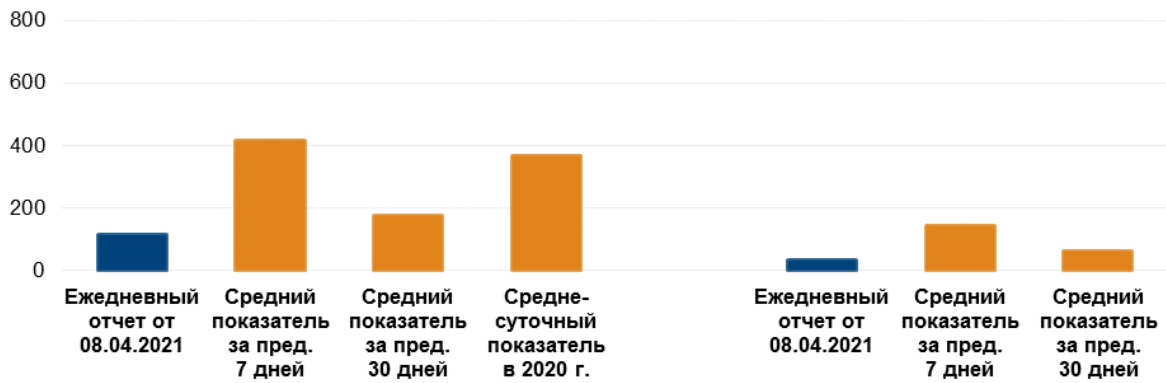
- В Донецкой области Миссия зафиксировала 110 нарушений режима прекращения огня. За предыдущий отчетный период в области зафиксировано 55 таких нарушений.
- В Луганской области СММ зафиксировала 3 нарушения режима прекращения огня. За предыдущий отчетный период в области зафиксировано 2 таких нарушения.
- Наблюдатели уточняли сообщения о смерти 5-летнего мальчика в неподконтрольном правительству Александровском, а также видели воронку и осколочные повреждения дома, где он был в гостях.
- Команде Миссии не удалось поднять в воздух БПЛА СММ дальнего радиуса действия с базы неподконтрольной правительству Степановке Донецкой области из-за воздействия помех сигналу обоих модулей GPS (по оценке, в результате глушения)*.
- СММ продолжала осуществлять мониторинг на участках разведения сил и средств в районах Станицы Луганской, Золотого и Петровского.
- Миссия способствовала установлению локального режима прекращения огня и осуществляла мониторинг его соблюдения для обеспечения возможности техобслуживания и функционирования жизненно важных объектов гражданской инфраструктуры.
- СММ продолжала наблюдать за ситуацией с гражданским населением, в том числе на 3 КПВВ и 3 блокпостах вооруженных формирований в Донецкой и Луганской областях.
- Наблюдатели видели, как 11 грузовых автомобилей с логотипом международной гуманитарной организации пересекли линию соприкосновения у Счастья и поехали в сторону неподконтрольных правительству районов Луганской области.
- Свободу передвижения Миссии по-прежнему ограничивали, в частности, в месте хранения тяжелого вооружения и на 6 блокпостах вооруженных формирований (один в неподконтрольном правительству приграничном районе) на юге Донецкой области и в Луганской области*.

¹ На основании информации, поступившей от мониторинговых команд по состоянию на 19:30 7 апреля 2021 года (по восточноевропейскому летнему времени).

Нарушения режима прекращения огня²

К-во зафиксированных нарушений режима прекращения огня³

К-во зафиксированных взрывов⁴



² Более подробная информация обо всех случаях нарушения режима прекращения огня, а также карты Донецкой и Луганской областей, где отмечены все упомянутые в отчете места, представлены в приложении. В течение отчетного периода камера СММ в Петровском не функционировала.

³ В том числе взрывы.

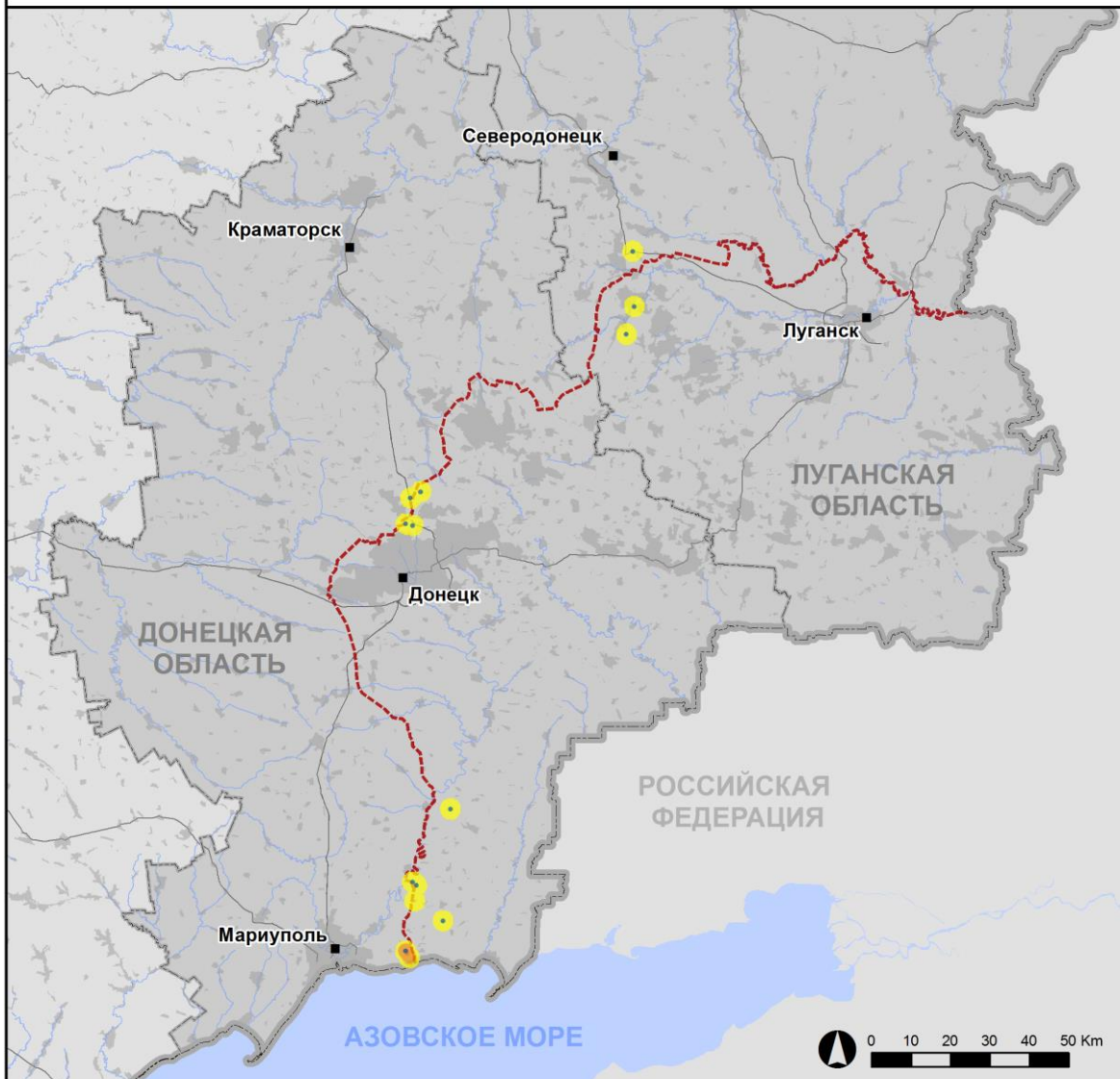
⁴ В том числе из вооружения неустановленного типа.

Карта зафиксированных нарушений режима прекращения огня



Организация по безопасности и сотрудничеству в Европе
Специальная мониторинговая миссия в Украине

Зафиксированные СММ нарушения режима прекращения огня 7 апреля 2021 г.



Концентрация нарушений режима прекращения огня

-  Высокая
- 
-  Низкая
-  Взрыв
-  Населенный пункт
-  Линия соприкосновения (ориентир.)

Источники: административные границы — УКГВ ООН; дороги, реки — проект OpenStreetMap; море — VLIZ (2005), Акватории МГО; другое — ОБСЕ.

Система координат: WGS 1984 UTM Zone 37N

Данная карта предоставляется исключительно для наглядности. Отсутствие ошибок не гарантировано, а ее содержание не подразумевает, что СММ ОБСЕ утверждает или одобряет официальный статус карты.

© СММ ОБСЕ 2019 Не разрешается использовать, копировать, воспроизводить, передавать, транслировать, продавать, лицензировать или применять без предварительного разрешения со стороны ОБСЕ в письменном виде.
Создано: 08/04/2021

В Донецкой области Миссия зафиксировала 110 нарушений режима прекращения огня, включая 29 взрывов неопределенного происхождения (3, по оценке, — разрывы боеприпасов из вооружения неустановленного типа, а также 26 взрывов неопределенного происхождения). Большинство таких нарушений произошло ночью в районах к северу от н. п. Широкино (подконтрольный правительству, 100 км к югу от Донецка). За [предыдущий отчетный период](#) зафиксировано 55 таких нарушений.

В Луганской области СММ зафиксировала 3 нарушения режима прекращения огня (1, по оценке, — разрыв боеприпаса из вооружения неустановленного типа, и 2 взрыва неопределенного происхождения) в районе к юго-востоку от н. п. Первомайск (неподконтрольный правительству, 58 км к западу от Луганска), к востоку от н. п. Золотое-5 (Михайловка; неподконтрольный правительству, 60 км к западу от Луганска) и к юго-востоку от н. п. Калиново (неподконтрольный правительству, 60 км к западу от Луганска). За [предыдущий отчетный период](#) зафиксировано 2 таких нарушения.

После заседания Трехсторонней контактной группы 22 июля 2020 года, на котором была достигнута договоренность о дополнительных мерах по усилению режима прекращения огня, начиная с 00:01 27 июля 2020 года и до конца отчетного периода Миссия зафиксировала не менее 16 827 нарушений режима прекращения огня в Донецкой и Луганской областях (в том числе 5 862 взрыва, 1 830 неопределенных пролетевших боеприпаса, 179 вспышек дульного пламени, 72 осветительные ракеты, а также не менее 8 884 очередей и выстрелов).

Дальнейшее уточнение обстоятельств гибели гражданского лица (ребенка)

Наблюдатели продолжали уточнять сообщения о гибели 5-летнего мальчика 2 апреля в неподконтрольном правительству н. п. Александровское (47 км к северо-востоку от Донецка), расположенном примерно в 14 км к югу от линии соприкосновения (для ознакомления с предыдущими наблюдениями см. [Ежедневный отчет СММ от 6 апреля 2021 года](#)).

7 апреля в н. п. Енакиево (неподконтрольный правительству; 41 км к северо-востоку от Донецка) родители мальчика (мужчина и женщина, 30–39 лет) показали наблюдателям медицинское свидетельство, в котором указано, что мальчик умер 2 апреля от взрывной травмы и множественных осколочных ранений.

В тот же день примерно в 6,5 км к юго-западу от дома №36, в котором мальчик был в гостях, по ул. Дорожной на северной окраине Александровского наблюдатели увидели воронку (шириной 20 см), которая, по оценке, образовалась недавно. Наблюдатели зафиксировали многочисленные отверстия (шириной от 2 мм до 7 см): главных воротях и деревянном сарае примерно в 12 м к северо-востоку и в 1 м к юго-западу от воронки; в 2 металлических баках для воды примерно в 4 м к юго-западу от воронки; а также в деревянном заборе вокруг сада, примерно в 3,5 м к югу от воронки. Члены патруля Миссии также зафиксировали многочисленные отверстия (шириной от 2 мм до 7 см) в двух юго-западных стенах дома, а также в южной стене и входной металлической двери. Наблюдатели также увидели, что 3 стекла окна в юго-западной стене дома были разбиты. Внутри дома они видели отверстие (5 см шириной) в потолке кухни и еще 2 отверстия (4–5 см шириной) в гостиной, в юго-западной части дома. Установить боеприпас из какого вооружения стал причиной появления воронки, не представлялось

возможным. По оценке, все указанные выше повреждения возникли недавно предположительно в результате разлета осколков.

В тот же день у дома бабушка мальчика сообщила наблюдателям, что она также получила ранения 2 апреля, когда произошел взрыв. Наблюдатели видели порез и синяк за ее ухом, по полученной информации, от попадания стекла из разбившегося окна.

Команде Миссии не удалось поднять в воздух БПЛА СММ дальнего радиуса действия с базы в Степановке Донецкой области в результате воздействия помех сигналу обоих модулей GPS*

Вечером 6 апреля команде Миссии не удалось поднять в воздух беспилотный летательный аппарат (БПЛА) СММ дальнего радиуса действия с базы в подконтрольном правительству н. п. Степановка (54 км к северу от Донецка) для осуществления регулярного мониторинга районов по обе стороны от линии соприкосновения в результате воздействия помех сигналу обоих модулей GPS (по оценке, в результате глушения)⁵. Впервые с тех пор, как Миссия начала применять БПЛА дальнего радиуса действия в октябре 2014 года, воздействие помех сигналу воспрепятствовало взлету беспилотника. Вечером 7 апреля при выполнении предполетной подготовки было зафиксировано глушение сигнала на уровне земли, что воспрепятствовало безопасной работе БПЛА дальнего радиуса действия (см. [Оперативный отчет № 6/2021](#)).

Участки разведения в районах Станицы Луганской, Золотого и Петровского⁶

Осуществляя мониторинг на **участке разведения в районе н. п. Станица Луганская** (подконтрольный правительству, 16 км к северо-востоку от Луганска), СММ констатировала там спокойную обстановку.

Ведя наблюдение у блокпоста вооруженных формирований южнее **участка разведения в районе н. п. Золотое** (подконтрольный правительству, 60 км к западу от Луганска), наблюдатели видели члена вооруженных формирований (с нарукавной повязкой с надписью «СЦКК»). Наблюдатели вновь видели 8 ранее зафиксированных контейнеров, размещенных южнее южного края участка разведения, на его крае и в пределах участка.

Осуществляя мониторинг в 3 местах вблизи **участка разведения в районе н. п. Петровское** (неподконтрольный правительству, 41 км к югу от Донецка), наблюдатели отметили там спокойную обстановку.

Отвод вооружения

Миссия продолжала осуществлять мониторинг отвода вооружения, предусмотренного Меморандумом, а также Комплексом мер и Дополнением к нему.

За линиями отвода, но вне выделенных мест хранения вооружения, СММ видела 16 буксируемых гаубиц в подконтрольных правительству районах Донецкой области (подробнее см. таблицу ниже).

⁵ Помехи сигналу могли создавать из любого места в радиусе нескольких десятков километров от местоположения БПЛА.

⁶ Разведение предусмотрено Рамочным решением Трехсторонней контактной группы о разведении сил и средств от 21 сентября 2016 года.

Места хранения вооружения

В 2 местах хранения вооружения в неподконтрольных правительству районах Донецкой области

7 апреля

Наблюдатели отметили, что 21 танк (Т-72 — 14 ед., Т-64 — 7 ед.) по-прежнему отсутствуют.

Признаки военного присутствия и присутствия военного типа в зоне безопасности⁷

Миссия зафиксировала боевые бронированные машины в неподконтрольных правительству районах Луганской области, в том числе 4 боевые бронированные машины на контрольном пункте въезда-выезда (КПВВ) в н. п. Счастье (подконтрольный правительству, 20 км к северу от Луганска), а также 3 боевые бронированные машины в неподконтрольных правительству районах Донецкой области (подробнее см. таблицу ниже).

Противотанковые мины около Спартак Донецкой области

7 апреля на блокпосте вооруженных формирований примерно в 500 м к югу от южной окраины н. п. Спартак (неподконтрольный правительству, 9 км к северу от Донецка), патруль СММ впервые зафиксировал не менее 20 противотанковых мин, лежащих на дороге рядом с бетонными блоками. Определить, как давно они были установлены, не представлялось возможным.

Усилия Миссии по содействию обеспечению возможности техобслуживания и функционирования жизненно важных объектов гражданской инфраструктуры

СММ продолжала содействовать обеспечению функционирования Донецкой фильтровальной станции (15 км к северу от Донецка). Находясь в н. п. Ясиноватая (неподконтрольный правительству, 16 км к северо-востоку от Донецка), члены патруля Миссии слышали 1 взрыв неопределенного происхождения (по оценке, в радиусе 5 км от станции). Наблюдатели также продолжали осуществлять мониторинг ситуации с безопасностью в районе насосной станции неподалеку от н. п. Василевка (неподконтрольный правительству, 20 км к северу от Донецка).

СММ осуществляла мониторинг соблюдения локального режима прекращения огня для обеспечения возможности регулярного осмотра и технического обслуживания железнодорожного полотна, а также удаления растительности в н. п. Ольховое (подконтрольный правительству, 22 км к северо-востоку от Луганска).

Обстановка на КПВВ и соответствующих блокпостах

В Донецкой области команда Миссии констатировала, что блокпост вооруженных формирований возле н. п. Кременец (неподконтрольный правительству, 16 км к юго-западу от Донецка) был закрыт.

⁷ Упомянутая в этом разделе техника не подпадает под действие Минских соглашений об отводе вооружений. По наблюдениям Миссии, одно из таких мест по-прежнему заброшено.

В Луганской области наблюдатели отметили, что КПВВ в Станице Луганской был открыт, а пешеходы ожидали в очередях в обоих направлениях.

Наблюдатели также отметили, что КПВВ около Золотого и в н. п. Счастье (подконтрольный правительству, 20 км к северу от Луганска) были открыты, однако соответствующие блокпосты вооруженных формирований южнее участка разведения в районе Золотого и в 3 км к юго-востоку от моста в Счастье были закрыты для гражданского населения.

Ведя мониторинг на КПВВ в Счастье и блокпосте вооруженных формирований в 3 км к юго-востоку от моста в Счастье, наблюдатели видели, как 11 грузовых автомобилей с логотипом международной гуманитарной организации пересекли линию соприкосновения и проехали в направлении неподконтрольных правительству районов (для ознакомления с предыдущими наблюдениями см. [Ежедневный отчет СММ от 3 апреля 2021 года](#)).

СММ продолжала следить за ситуацией в Одессе, Херсоне, Львове, Ивано-Франковске, Харькове, Днепре, Черновцах и Киеве.

***Ограничение свободы передвижения и другие препятствия в выполнении мандата СММ**

Деятельность по мониторингу и свобода передвижения СММ ограничены из-за угроз в области безопасности, включая риски, связанные с наличием мин и неразорвавшихся боеприпасов, а также другими препятствиями, которые ежедневно меняются. Мандат СММ предусматривает свободный и безопасный доступ по всей Украине. Все подписанты Минских соглашений согласились с необходимостью свободного и безопасного доступа, а также с тем, что ограничение свободы передвижения СММ является нарушением и что на подобные нарушения необходимо оперативно реагировать. Они также согласились с тем, что Совместный центр контроля и координации (СЦКК) должен содействовать такому реагированию и осуществлять общую координацию работ по разминированию. Однако вооруженные формирования в отдельных районах Донецкой и Луганской областей часто отказывают СММ в доступе к районам, прилегающим к неподконтрольным правительству участкам границы Украины (например, см. ниже). Деятельность СММ в Донецкой и Луганской областях, по-прежнему оставалась ограниченной после того, как [23 апреля 2017 года вблизи Пришиба произошел инцидент, который привел к гибели человека](#). В связи с этим способность Миссии осуществлять наблюдение была по-прежнему ограничена.

Запрет доступа:

- На блокпосте вооруженных формирований вблизи н. п. Дьяково (неподконтрольный правительству, 70 км к юго-западу от Луганска) 2 члена вооруженных формирований (один — явно вооруженный) отказали патрулю Миссии в проезде на юг в сторону пункта пропуска на границе возле н. п. Леоново (бывш. Червоный Жовтень; неподконтрольный правительству, 82 км к югу от Луганска), сославшись на «отсутствие разрешения от командиров».

- В месте хранения тяжелого вооружения в неподконтрольном правительству районе Донецкой области явно вооруженный член вооруженных формирований отказал патрулю СММ в доступе на территорию объекта, сославшись на «отсутствие там вооружения».
- На блокпосте вооруженных формирований около н. п. Староласпа (неподконтрольный правительству, 51 км к югу от Донецка) 2 явно вооруженных члена вооруженных формирований не пропустили патруль Миссии, сославшись на то, что «в этом районе продолжаются работы по разминированию».
- На блокпосте вооруженных формирований около н. п. Крещатицкое (бывш. Красноармейское; неподконтрольный правительству, 86 км к югу от Донецка) 2 явно вооруженных члена вооруженных формирований отказали патрулю Миссии в проезде на запад в сторону н. п. Верхнешироковское (бывш. Октябрь; неподконтрольный правительству, 85 км к югу от Донецка), сославшись на то, что «в этом районе продолжаются работы по разминированию».
- На блокпосте вооруженных формирований около н. п. Приморское (неподконтрольный правительству, 76 км к югу от Донецка) явно вооруженный член вооруженных формирований отказал патрулю СММ в проезде на запад в сторону н. п. Набережное (неподконтрольный правительству, 77 км к югу от Донецка), сославшись на то, что «в этом районе продолжаются работы по разминированию».
- На блокпосте вооруженных формирований на южной окраине н. п. Новая Марьевка (неподконтрольный правительству, 64 км к югу от Донецка) 7 явно вооруженных членов вооруженных формирований отказали патрулю Миссии в проезде на восток, сославшись на «соображения безопасности и отсутствие разрешения от командиров». Находясь на блокпосте, наблюдатели видели, как гражданские автомобили пересекали его в обоих направлениях.
- На блокпосте вооруженных формирований вблизи Новой Марьевки 6 членов вооруженных формирований (три — явно вооружены) отказали патрулю СММ в проезде на юг, сославшись на «отсутствие разрешения от командиров». Находясь на блокпосте, наблюдатели видели, как гражданские автомобили проезжали в обоих направлениях.

Регулярные ограничения на участках разведения сил и средств и из-за мин/неразорвавшихся боеприпасов:

- Не осуществив сплошное разминирование, извлечение неразорвавшихся боеприпасов и устранение других препятствий, стороны по-прежнему отказывали СММ в неограниченном доступе, а также в возможности передвигаться по отдельным дорогам, которые ранее были определены как важные для осуществления Миссией эффективного мониторинга и для передвижения гражданских лиц.

Другие препятствия⁸:

- 6 апреля команде СММ не удалось поднять в воздух беспилотный летательный аппарат (БПЛА) СММ дальнего радиуса действия с базы в н. п. Степановка

⁸ Упомянутые в данном разделе помехи сигналу (случаи предположительного глушения и глушения) могли создавать из любого места в радиусе нескольких километров от местоположения БПЛА.

(подконтрольный правительству, 54 км к северу от Донецка) из-за воздействия помех сигналу обоих модулей GPS (по оценке, в результате глушения) (см. выше).

- 7 апреля БПЛА СММ малого радиуса действия подвергся воздействию помех сигналу GPS в 5 случаях (по оценке, вследствие предположительного глушения): над районами вблизи Петровского (3 случая) и над участком разведения в районе Петровского (2 случая).
- 7 апреля, осуществляя полет над районами вблизи н. п. Сарабаш (бывш. Коммунарка; неподконтрольный правительству, 26 км к югу от Донецка), БПЛА СММ малого радиуса действия подвергся воздействию помех сигналу GPS в 2 случаях (по оценке, вследствие предположительного глушения).
- 7 апреля, осуществляя полет над районами вблизи н. п. Докучаевск (неподконтрольный правительству, 30 км к юго-западу от Донецка), БПЛА СММ малого радиуса действия подвергся воздействию помех сигналу GPS (по оценке, в результате предположительного глушения).
- 7 апреля во время полетов над районами вблизи неподконтрольных правительству н. п. Майорово (бывш. Красный Октябрь; 57 км к юго-востоку от Донецка), н. п. Стыла (34 км к югу от Донецка), н. п. Веселое (9 км к северо-западу от Донецка), н. п. Спартак (9 км к северу от Донецка) и вблизи подконтрольных правительству н. п. Романовка (41 км к северу от Донецка), н. п. Долгая Балка (бывш. Артема; 57 км к северу от Донецка) и н. п. Черненко (86 км к югу от Донецка), 7 БПЛА СММ малого радиуса действия подвергались воздействию помех сигналу GPS (по оценке, вследствие предположительного глушения).

Таблица вооружений

Вооружение, размещенное за линиями отвода, но вне выделенных мест хранения вооружения

Дата	К-во единиц вооружения	Вид вооружения	Место	Источник наблюдения
подконтрольные правительству районы				
07.04.2021	1	буксируемая гаубица (Д-30 «Лягушка», 122 мм)	н. п. Славянск (95 км к северу от Донецка)	патруль
	15	буксируемая гаубица (Д-30 «Лягушка», 122 мм)	железнодорожная станция в н. п. Славянск (95 км к северу от Донецка)	

Таблица признаков военного присутствия и присутствия военного типа в зоне безопасности⁹

Дата	К-во	Вид	Место	Источник наблюдения
подконтрольные правительству районы				
07.04.2021	2	бронетранспортер (БТР-80)	вблизи жилого района в районе н. п. Счастье (20 км к северу от Луганска)	патруль
	2	бронетранспортер (БТР-80)		
неподконтрольные правительству районы				
07.04.2021	1	бронетранспортер (БТР-80)	к югу от Донецка	патруль
	1	боевая машина пехоты (БМП-2)		
	1	бронированная разведывательно-дозорная машина (БРДМ-2)		

⁹ Упомянутая в этом разделе техника не подпадает под действие Минских соглашений об отводе вооружений.

Таблица нарушений режима прекращения огня по состоянию на 7 апреля 2021 года¹⁰

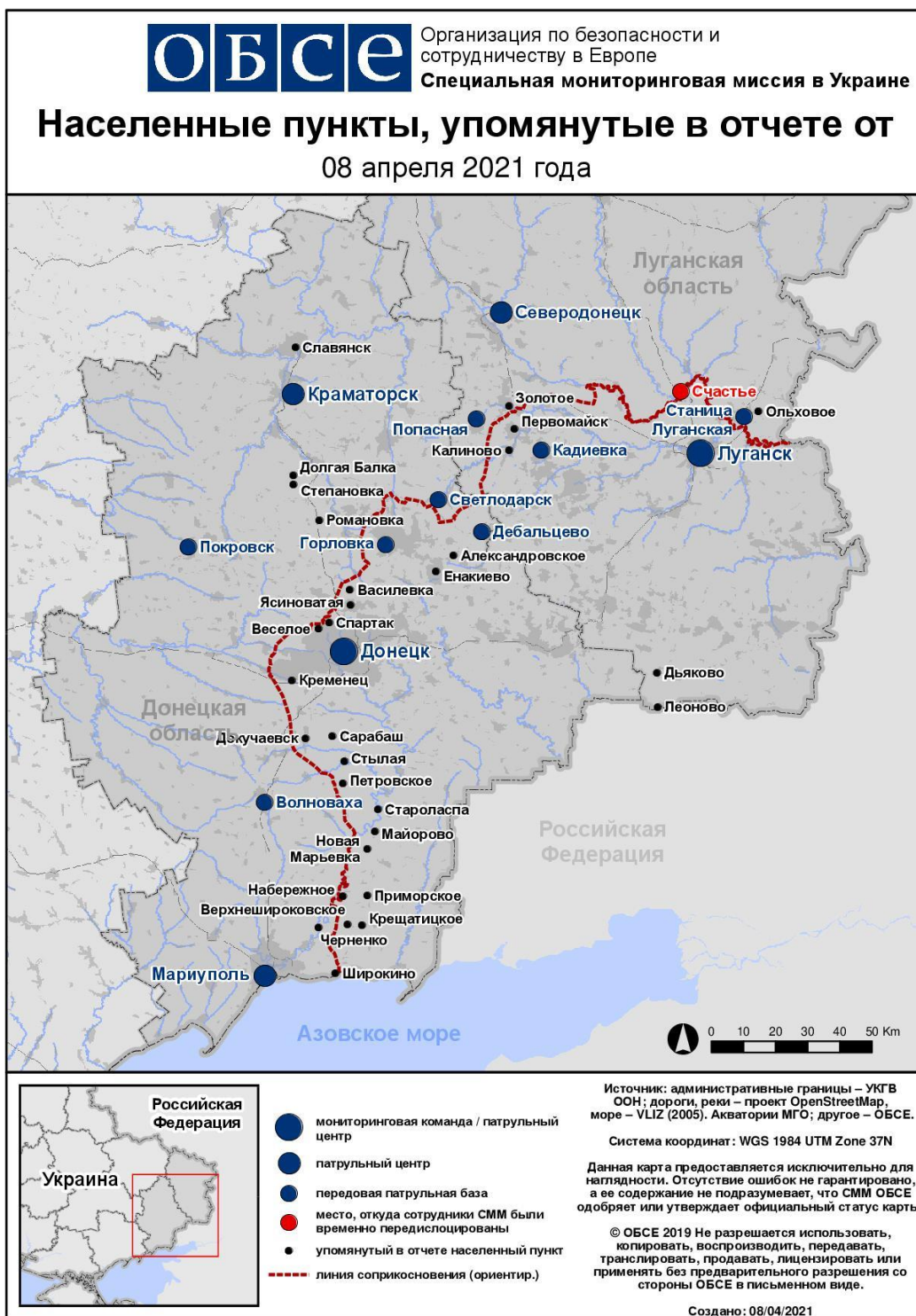
Месторасположение СММ	Место события	Способ	К-во	Наблюдение	Описание	Вооружение	Дата, время
камера СММ в н. п. Авдеевка (подконтрольный правительству, 17 км к С от Донецка)	4–6 км к СВ	зафиксировала	1	взрыв	неопределенного происхождения	Н/Д	07.04, 01:32
камера СММ на Донецкой фильтровальной станции (15 км к С от Донецка)	4–6 км к ССВ	зафиксировала	1	взрыв	неопределенного происхождения	Н/Д	06.04, 20:56
	4–6 км к ССВ	зафиксировала	2	взрыв	неопределенного происхождения	Н/Д	06.04, 21:09
	4–6 км к ССВ	зафиксировала	2	взрыв	неопределенного происхождения	Н/Д	06.04, 21:12
камера СММ на КПВВ в н. п. Гнутово (подконтрольный правительству, 90 км к Ю от Донецка)	2–4 км к ВЮВ	зафиксировала	1	Н/Д боеприпас	ЮЮЗ–ССВ	Н/Д	06.04, 20:03
	2–4 км к ВЮВ	зафиксировала	6	Н/Д боеприпас	Ю–С	Н/Д	07.04, 01:07
камера СММ в 1 км к ЮЗ от н. п. Широкино (подконтрольный правительству, 100 км к Ю от Донецка)	3–5 км к С	зафиксировала	1	вспышка дульного пламени		Н/Д	06.04, 20:16
	3–5 км к С	зафиксировала	1	Н/Д боеприпас	З–В (после предыдущего события)	Н/Д	06.04, 20:16
	3–5 км к С	зафиксировала	1	взрыв	разрыв (после предыдущего события)	Н/Д	06.04, 20:16
	3–5 км к С	зафиксировала	3	Н/Д боеприпас	В–З	Н/Д	06.04, 20:49
	3–5 км к С	зафиксировала	4	Н/Д боеприпас	В–З	Н/Д	06.04, 20:56
	3–5 км к С	зафиксировала	2	взрыв	неопределенного происхождения	Н/Д	06.04, 21:00
	3–5 км к С	зафиксировала	8	Н/Д боеприпас	В–З	Н/Д	06.04, 21:10
	3–5 км к С	зафиксировала	3	Н/Д боеприпас	В–З	Н/Д	06.04, 21:26
	2–3 км к ССВ	зафиксировала	15	Н/Д боеприпас	В–З	Н/Д	06.04, 21:27
	2–3 км к ССВ	зафиксировала	4	Н/Д боеприпас	В–З	Н/Д	06.04, 21:30
	2–3 км к ССВ	зафиксировала	4	Н/Д боеприпас	В–З	Н/Д	06.04, 21:40
	2–3 км к ССВ	зафиксировала	6	Н/Д боеприпас	В–З	Н/Д	06.04, 21:41
	3–5 км к С	зафиксировала	1	Н/Д боеприпас	В–З	Н/Д	06.04, 21:57
	3–5 км к С	зафиксировала	1	Н/Д боеприпас	З–В	Н/Д	06.04, 21:57
	3–5 км к С	зафиксировала	1	вспышка дульного пламени		Н/Д	06.04, 21:58
	3–5 км к С	зафиксировала	1	Н/Д боеприпас	В–З (после предыдущего события)	Н/Д	06.04, 21:58
	3–5 км к С	зафиксировала	1	взрыв	разрыв (после предыдущего события)	Н/Д	06.04, 21:59
	2–3 км к ССВ	зафиксировала	1	Н/Д боеприпас	В–З	Н/Д	06.04, 22:07

¹⁰ В таблице указаны исключительно нарушения режима прекращения огня, зафиксированные непосредственно патрулями Миссии или камерами СММ, а также те случаи, которые Миссия оценивает как учения с боевой стрельбой, контролируемые подрывы и т. п. Указанные детали, а именно: расстояние, направление, тип оружия и т. д., основаны на оценках, сделанных наблюдателями на местах и специалистами по техническому мониторингу, и необязательно всегда являются точными. Надпись «нет данных» (Н/Д) означает, что СММ не смогла подтвердить информацию из-за расстояния, погодных условий, технических ограничений и/или по другим причинам. Одни и те же самые, по оценке СММ, нарушения режима прекращения огня, зафиксированные параллельно несколькими патрулями/камерами, отражаются в таблице только один раз.

Месторасположение СММ	Место события	Способ	К-во	Наблюдение	Описание	Вооружение	Дата, время
	3–5 км к С	зафиксировала	1	вспышка дульного пламени		Н/Д	06.04, 22:28
	3–5 км к С	зафиксировала	1	Н/Д боеприпас	В–3 (после предыдущего события)	Н/Д	06.04, 22:28
	3–5 км к С	зафиксировала	1	взрыв	разрыв (после предыдущего события)	Н/Д	06.04, 22:28
	3–5 км к С	зафиксировала	1	взрыв	неопределенного происхождения	Н/Д	06.04, 22:30
	3–5 км к С	зафиксировала	4	Н/Д боеприпас	В–3	Н/Д	06.04, 22:36
	3–5 км к С	зафиксировала	1	Н/Д боеприпас	В–3	Н/Д	06.04, 22:50
	3–5 км к С	зафиксировала	8	Н/Д боеприпас	В–3	Н/Д	06.04, 23:15
	3–5 км к С	зафиксировала	1	взрыв	неопределенного происхождения	Н/Д	06.04, 23:15
	3–5 км к С	зафиксировала	2	Н/Д боеприпас	В–3	Н/Д	06.04, 23:16
	3–5 км к С	зафиксировала	1	взрыв	неопределенного происхождения	Н/Д	06.04, 23:16
	3–5 км к С	зафиксировала	1	взрыв	неопределенного происхождения	Н/Д	06.04, 23:19
	3–5 км к С	зафиксировала	1	Н/Д боеприпас	3–В	Н/Д	06.04, 23:24
	3–5 км к С	зафиксировала	2	Н/Д боеприпас	3–В	Н/Д	06.04, 23:30
	3–5 км к С	зафиксировала	2	Н/Д боеприпас	В–3	Н/Д	06.04, 23:37
	3–5 км к С	зафиксировала	2	Н/Д боеприпас	3–В	Н/Д	07.04, 01:53
	3–5 км к С	зафиксировала	1	Н/Д боеприпас	3–В	Н/Д	07.04, 02:54
	2–3 км к ССВ	зафиксировала	1	Н/Д боеприпас	В–3	Н/Д	07.04, 04:19
железнодорожный вокзал в н. п. Ясиноватая (неподконтрольный правительству, 16 км к СВ от Донецка)	3–5 км к ЮЗ	слышали	1	взрыв	неопределенного происхождения	Н/Д	07.04, 11:57
н. п. Таврическое (неподконтрольный правительству, 76 км к Ю от Донецка)	6–7 км к ЮЮЗ	слышали	6	взрыв	неопределенного происхождения	Н/Д	07.04, 14:22-14:29
н. п. Крещатицкое (быв. Красноармейское; неподконтрольный правительству, 51 км к Ю от Донецка)	3–5 км к Ю	слышали	3	взрыв	неопределенного происхождения	Н/Д	07.04, 13:30-13:35
примерно 500 м к СВ от н. п. Веселое (неподконтрольный правительству, 9 км к СЗ от Донецка)	4–7 км к СВ	слышали	1	взрыв	неопределенного происхождения	Н/Д	07.04, 10:05
н. п. Чермалык (подконтрольный правительству, 77 км к Ю от Донецка)	3–4 км к ЮЮВ	слышали	2	взрыв	неопределенного происхождения	Н/Д	07.04, 10:43-10:46
н. п. Гранитное (подконтрольный правительству, 60 км к Ю от Донецка)	5–7 км к В	слышали	1	взрыв	неопределенного происхождения	Н/Д	07.04, 11:53
н. п. Калиново (неподконтрольный правительству, 60 км к З от Луганска)	2–3 км к ЮВ	слышали	1	взрыв	разрыв	Н/Д	07.04, 10:44

Месторасположение СММ	Место события	Способ	К-во	Наблюдение	Описание	Вооружение	Дата, время
примерно 3 км к С от н. п. Первомайск (неподконтрольный правительству, 58 км к З от Луганска)	5–8 км к ЮЮВ	слышали	1	взрыв	неопределенного происхождения	Н/Д	07.04, 10:45
ЮЗ окраина н. п. Золотое-5 (Михайловка; неподконтрольный правительству, 60 км к З от Луганска)	6–8 км к В	слышали	1	взрыв	неопределенного происхождения	Н/Д	07.04, 11:38

Карта Донецкой и Луганской областей¹¹



¹¹ По решению Постоянного совета №1117 от 21 марта 2014 года, СММ базируется в десяти городах на всей Украине (Херсон, Одесса, Львов, Ивано-Франковск, Харьков, Донецк, Днепр, Черновцы, Луганск и Киев). Эта карта восточной Украины предназначена для иллюстративных целей. На ней указаны населенные пункты, упомянутые в отчете, а также те, где находятся офисы СММ (мониторинговые команды, патрульные центры и передовые патрульные базы) в Донецкой и Луганской областях. (Красным цветом выделено передовую патрульную базу, с которой сотрудники СММ были временно передислоцированы на основании рекомендаций экспертов по безопасности из некоторых государств-участников ОБСЕ и с учетом требований СММ по безопасности. Миссия использует эти помещения в светлую пору суток, а также патрулирует в этом населенном пункте днем).