



Щоденний звіт № 78/2021

від 6 квітня 2021 року¹

Короткий виклад

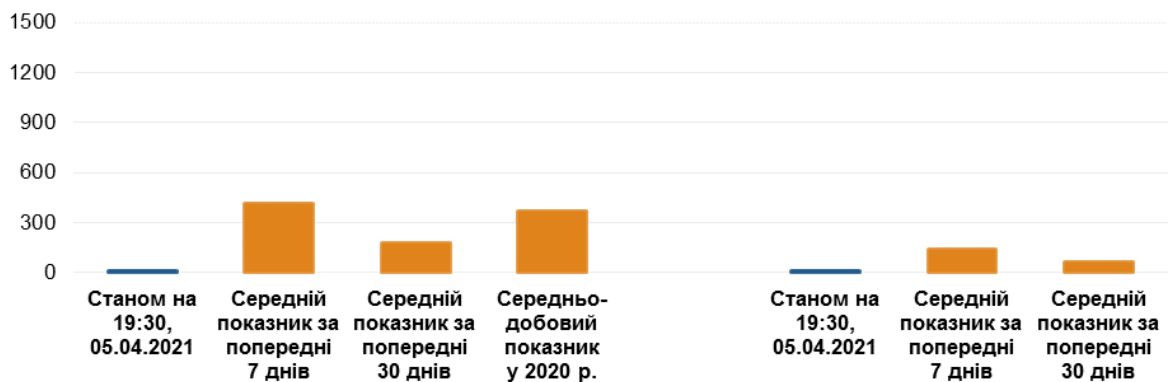
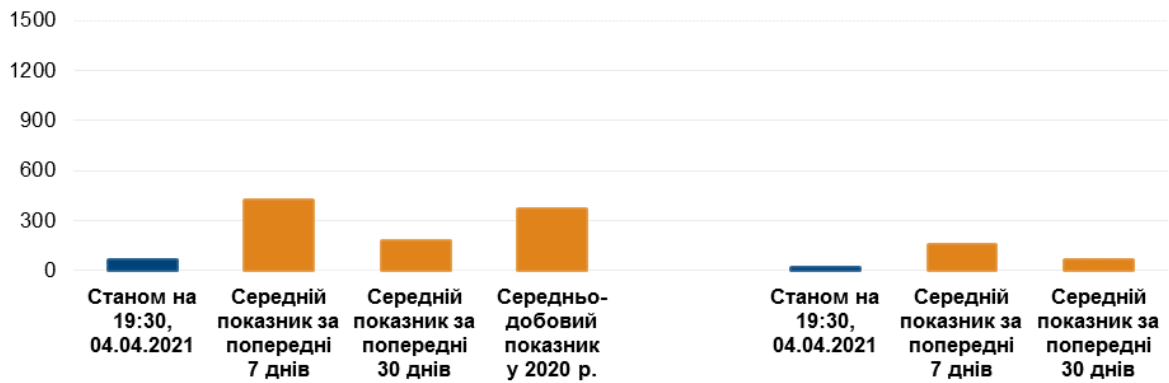
- У Донецькій області в період із вечора 2 до вечора 5 квітня Місія зафіксувала 1 424 порушення режиму припинення вогню. За попередній звітний період у цій області зафіксовано 594 порушення.
- Із загальної кількості порушень 900 пострілів і черг із великокаліберного кулемета сталися в ніч із 2 на 3 квітня в районі на південь від непідконтрольної урядові Горлівки.
- У Луганській області в період із вечора 2 до вечора 5 квітня СММ зафіксувала 126 порушень режиму припинення вогню, більшість із яких сталися ввечері 2 квітня. За попередній звітний період у цій області зафіксовано 427 порушень.
- 2 квітня в Донецькій області від отриманих осколкових поранень і вибухової травми у непідконтрольному урядові Олександрівському померла дитина, а в підконтрольній урядові Красногорівці в результаті обстрілу дістав поранення чоловік.
- Місія продовжила здійснювати моніторинг на ділянках розведення в районах Станиці Луганської, Золотого і Петрівського, а також зафіксувала присутність людей у денний час на останніх двох ділянках розведення.
- СММ сприяла встановленню локального режиму припинення вогню та здійснювала моніторинг його дотримання для уможливлення техобслуговування та забезпечення функціонування життєво важливих об'єктів цивільної інфраструктури.
- Місія продовжувала спостерігати за ситуацією з цивільним населенням, зокрема на 4 КПВВ, а також на 5 відповідних блокпостах збройних формувань у Донецькій і Луганській областях.
- Команди СММ відвідали 2 неконтрольовані урядом пункти пропуску на кордоні в Луганській області та констатували там спокійну ситуацію.
- Місія зафіксувала спокійну ситуацію на південному сході Херсонської області, в тому числі в кількох пунктах пропуску вздовж адміністративної межі.
- Обмеження свободи пересування СММ тривали, зокрема на блокпості збройних формувань в районі Старомихайлівки Донецької області.

¹ На основі інформації, що надійшла від моніторингових команд станом на 19:30 5 квітня 2021 року (за східноєвропейським літнім часом).

Порушення режиму припинення вогню²

К-ть зафіксованих порушень режиму припинення вогню³

К-ть зафіксованих вибухів⁴



² Більш детальну інформацію про всі випадки порушення режиму припинення вогню представлено у додатку. Упродовж звітного періоду камери СММ у Петрівському та в південній частині ділянки розведення в районі Золотого не функціонували. Погодні умови обмежували можливості ведення спостереження за допомогою деяких інших камер Місії.

³ У тому числі вибухи.

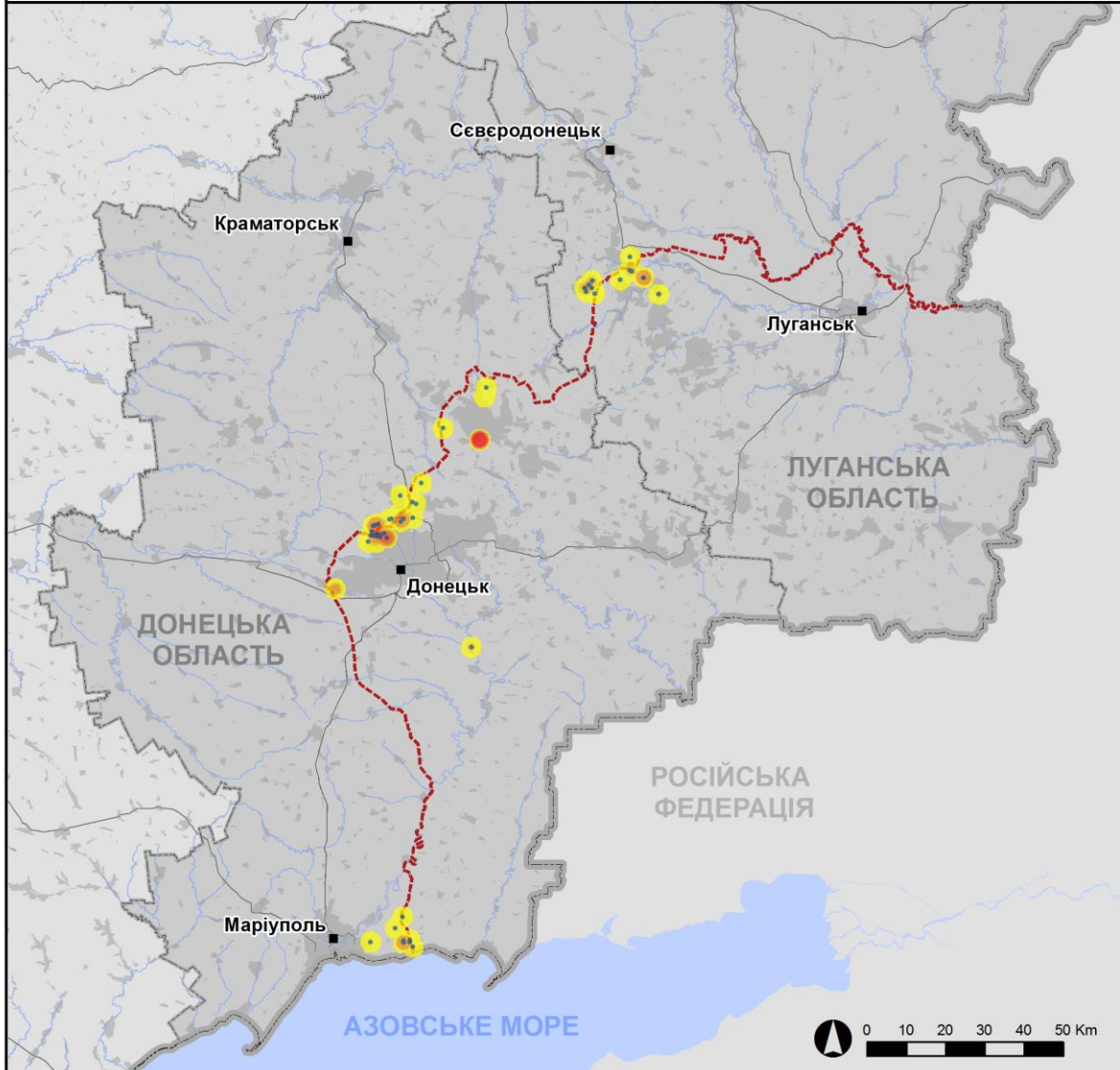
⁴ У тому числі внаслідок вогню з озброєння невстановленого типу.

Мапа зафіксованих порушень режиму припинення вогню



Організація з безпеки та співробітництва в Європі
Спеціальна моніторингова місія в Україні

Зафіксовані СММ порушення режиму припинення вогню 3-5 квітня 2021 р.



Концентрація порушень режиму припинення вогню

- Висока
-
- Низька
- Вибух
- Населений пункт
- Лінія зіткнення (орієнт.)

Джерела: адміністративні кордони — УКГП ООН; дороги, річки — проект OpenStreetMap; море — VLI2 (2005). Акваторії МГО, інше — ОБСЄ.

Система координат: WGS 1984 UTM Zone 37N

Ця мапа надається винятково для наочності. Відсутність помилок у мапі не гарантується, а її зміст не означає, що СММ ОБСЄ затверджує або ухвалює офіційний статус мапи.

© СММ ОБСЄ 2019 Не дозволяється використовувати, копіювати, відтворювати, передавати, транслювати, продавати, ліцензувати або застосовувати без попереднього дозволу з боку ОБСЄ у письмовому вигляді.
Створено: 06/04/2021

У Донецькій області в період із вечора 2 до вечора 5 квітня Місія зафіксувала 1 424 порушення режиму припинення вогню, у тому числі 281 вибух (із них 10 артилерійських пострілів та 271 вибух невизначеного походження). 900 порушень режиму припинення вогню (постріли і черги з великокаліберного кулемета) сталися в ніч із 2 на 3 квітня в районі на південь від н. п. Горлівка (непідконтрольний урядові, 39 км на північний схід від Донецька). Решту порушень зафіксовано в районах на північний захід від н. п. Донецьк (непідконтрольний урядові) вночі з 2 на 3 квітня, а також на північ від н. п. Широкине (підконтрольний урядові, 100 км на південь від Донецька) вночі з 3 на 4 квітня. За [попередній звітний період](#) СММ зафіксувала 594 порушення режиму припинення вогню; деякі з них — поблизу зруйнованого міжнародного аеропорту «Донецьк» (8 км на північний захід від Донецька).

У Луганській області в період із вечора 2 до вечора 5 квітня Місія зафіксувала 126 порушень режиму припинення вогню (вибухи невизначеного походження). Більшість із них (79) сталися ввечері 2 квітня в районах на північ від н. п. Кадіївка (кол. Стаханов; непідконтрольний урядові, 50 км на захід від Луганська) та південний схід від н. п. Попасна (підконтрольний урядові, 69 км на захід від Луганська). За [попередній звітний період](#) у цій області зафіксовано 427 порушень режиму припинення вогню.

Після засідання Тристоронньої контактної групи 22 липня 2020 року, на якому була досягнута домовленість про додаткові заходи з посилення режиму припинення вогню, починаючи з 00:01 27 липня 2020 року і до кінця звітного періоду Місія зафіксувала щонайменше 16 657 порушень режиму припинення вогню в Донецькій і Луганській областях (зокрема 5 816 вибухів, 1 721 невизначений боєприпас у польоті, 179 спалахів дульного полум'я, 72 освітлювальні ракети та принаймні 8 869 черг і пострілів).

Хлопчик помер від отриманих осколкових поранень та вибухової травми у непідконтрольному урядові Олександрівському, а в результаті обстрілу в підконтрольній урядові Красногорівці Донецької області дістав поранення чоловік

Місія уточнювала інформацію про те, що 2 квітня в непідконтрольному урядові н. п. Олександрівське (47 км на північний схід від Донецька), розташованому приблизно за 14 км на південь від лінії зіткнення, загинула дитина, а також про те, що того ж дня в результаті обстрілу в н. п. Красногорівка (підконтрольний урядові, 21 км на захід від Донецька) дістав поранення чоловік.

5 квітня працівники моргу в н. п. Донецьк (непідконтрольний урядові) повідомили спостерігачам по телефону, що 2 квітня до них доправили тіло 5-річного хлопчика, який помер раніше того ж дня від вибухової травми та численних осколкових поранень. 6 квітня бабуся хлопчика розповіла по телефону команді СММ, що вдень 2 квітня її внук був біля їхнього будинку на вул. Дорожній в Олександрівському, коли вона почула звук вибуху. Бабуся додала, що вона побачила на вулиці чорний та білий дим. За її словами, вийшовши на вулицю, вона побачила внука, який лежав на землі, та численні осколкові сліди й пошкодження на стіні будинку та огорожі поблизу. Місія продовжить уточнювати обставини цього випадку.

3 квітня медперсонал Красногорівської лікарні розповів по телефону команді СММ, що у другій половині дня 2 квітня до них доправили чоловіка (50-59 років) з осколковими пораненнями лівої ноги, додавши, що після надання першої медичної допомоги його

перевели до лікарні в н. п. Курахове (підконтрольний урядові, 40 км на захід від Донецька) для подальшого лікування. Того ж дня чоловік (50-59 років) розповів спостерігачам по телефону, що 2 квітня він перебував у своєму садовому будинку на вул. Першого Травня, 25, на східній околиці Красногорівки, приблизно за 500 м на захід від лінії зіткнення, коли відчув гострий біль і побачив, що з його лівої ноги йде кров. Він додав, що він поїхав до найближчої лікарні для отримання першої медичної допомоги, а згодом до лікарні в Кураховому для подальшого лікування. Крім того, 3 квітня співробітники лікарні в Кураховому повідомили, що 2 квітня до них доправили чоловіка з осколковими пораненнями лівої ноги. Того ж дня члени патруля Місії розмовляли по телефону з жінкою, яка представилася дружиною цього чоловіка. Вона повідомила, що 2 квітня, приблизно о 15:20, вона почула вибух, коли перебувала з чоловіком на присадибній ділянці, а потім побачила, що з його лівої ноги йде кров.

2 квітня, між 15:13 та 15:31, патрулюючи в н. п. Олександрівка (непідконтрольний урядові, 20 км на південний захід від Донецька), команда СММ чула 35 вибухів невизначеного походження в районах на південно-південний схід від Красногорівки.

Ділянки розведення в районах Станиці Луганської, Золотого і Петрівського⁵

3 квітня, здійснюючи моніторинг у межах ділянки розведення в районі н. п. Станиця Луганська (підконтрольний урядові, 16 км на північний схід від Луганська) спостерігачі констатували там спокійну ситуацію. 4 та 5 квітня команда СММ бачила членів збройних формувань (із нарукавними пов'язками з написом «СЦКК») південніше відремонтованого прольоту мосту біля Станиці Луганської (15 км на північний схід від Луганська).

Увечері 2 квітня камера СММ у н. п. Золоте (підконтрольний урядові, 60 км на захід від Луганська) зафіксувала 18 вибухів невизначеного походження на північний схід та південний схід від ділянки розведення в районі Золотого (за оцінкою, 11 із них сталися поза ділянкою розведення, але в межах 5 км від її краю). Визначити, чи сталися інші 7 вибухів на ділянці розведення або за її межами, не вдалося.

Щодня упродовж триденного звітного періоду, перебуваючи біля блокпоста збройних формувань південніше ділянки розведення, команда СММ бачила членів збройних формувань (із нарукавними пов'язками з написом «СЦКК»). Кожного дня двоє з них проходили углиб ділянки до місця приблизно за 350 м на північ від її південного краю, а потім поверталися (3 квітня група повернулася з іще одним членом збройних формувань із нарукавною пов'язкою з написом «СЦКК»; команда СММ не бачила, як він заходив на ділянку). Крім того, 3 та 4 квітня спостерігачі бачили як автомобіль швидкої медичної допомоги з людьми в захисних медичних костюмах заїхав на ділянку та повернувся (3 квітня команда СММ бачила члена збройних формувань із нарукавною пов'язкою з написом «СЦКК», який зайшов на ділянку разом із автомобілем швидкої медичної допомоги, проте не залишив її, коли цей автомобіль виїхав із ділянки).

4 квітня на ділянці розведення безпілотний літальний апарат (БПЛА) СММ дальнього радіуса дії зафіксував особу біля північно-східного кута ділянки та ще одну особу приблизно за 100 м на південно-південний захід від шляхопроводу над залізничним

⁵ Розведення передбачено Рамковим рішенням Тристоронньої контактної групи про розведення сил і засобів від 21 вересня 2016 року.

коліями, на південь від колій (обидві особи перебували неподалік від колишніх позицій Збройних сил України).

Протягом трьох днів (3–5 квітня) члени патруля СММ вкотре бачили 8 раніше зафіксованих контейнерів південніше південного краю ділянки розведення, на її краю та в її межах.

3, 4 та 5 квітня, здійснюючи моніторинг у 3 місцях поблизу ділянки розведення в районі н. п. Петрівське (непідконтрольний урядові, 41 км на південь від Донецька), спостерігачі констатували там спокійну ситуацію.

Відведення озброєння

СММ продовжувала здійснювати моніторинг відведення озброєння, передбаченого Меморандумом, а також Комплексом заходів і Доповненням до нього.

Місія зафіксувала 42 танки (в зоні, у межах якої відповідно до пункту 5 Меморандуму від 19 вересня 2014 року розміщення важкого озброєння та військової техніки заборонено), а також 2 реактивні системи залпового вогню, розміщені за лініями відведення на двох полігонах у непідконтрольних урядові районах Донецької області.

За лініями відведення, але за межами виділених місць зберігання озброєння СММ виявила 8 танків у підконтрольних урядові районах Донецької області. Місія зафіксувала 31 танк, 6 гаубиць і 4 протитанкові гармати (майже всі одиниці озброєння були на двох полігонах та біля них) в непідконтрольних урядові районах Донецької та Луганської областей (детальніше див. таблиці нижче).

Ознаки військової присутності та присутності військового типу в зоні безпеки⁶

СММ зафіксувала бойові броньовані машини в підконтрольних урядові районах Донецької та Луганської областей (в тому числі поблизу житлового кварталу), а також у непідконтрольних урядові районах Донецької та Луганської областей (детальніше див. таблицю нижче).

Попереджувальні знаки про мінну небезпеку біля Голубівки Луганської області

3 квітня Місія зафіксувала 1 попереджувальний знак про мінну небезпеку (червоний квадрат із написом жовтими літерами, котрий не вдалося прочитати через відставнь) приблизно за 3 км на східно-північний схід від н. п. Голубівка (кол. Кіровськ; непідконтрольний урядові, 51 км на захід від Луганська), у лісосмузі орієнтовно за 20 м на північ від автошляху Т1317, а також ще один схожий знак, прикріплений до воріт покинутої фабрики на північ від автошляху Т1317, приблизно за 2 км на східно-північний схід від Голубівки, (обидва знаки не зафіксовано за даними спостереження від 2 квітня).

⁶ Згадана у цьому розділі техніка не підпадає під дію Мінських угод щодо відведення озброєння. Місія зафіксувала, що одне з таких місць залишається покинутим.

Зусилля Місії зі сприяння техобслуговуванню та забезпеченню функціонування життєво важливих об'єктів цивільної інфраструктури

3, 4 та 5 квітня СММ продовжувала сприяти забезпеченню функціонування Донецької фільтрувальної станції (15 км на північ від Донецька). 3 квітня Місія зафіксувала 33 вибухи невизначеного походження, а 5 квітня — 3 черги зі стрілецької зброї (все, за оцінкою, в радіусі 5 км від ДФС).

Усі три дні СММ здійснювала моніторинг дотримання локального режиму припинення вогню для уможливлення огляду та технічного обслуговування залізничних колій і видалення рослинності в н. п. Вільхове (підконтрольний урядові, 22 км на північний схід від Луганська); 4 квітня — уможливлення техобслуговування та ремонту водоочисних споруд поблизу підконтрольної урядові частини н. п. Доломітне (53 км на північний схід від Донецька); 5 квітня — уможливлення огляду та ремонту ліній електропередачі в підконтрольній урядові частині н. п. Зайцеве (50 км на північний схід від Донецька).

Ситуація на КПВВ і відповідних блокпостах

3 квітня в Донецькій області команда СММ зафіксувала, що блокпост збройних формувань поблизу н. п. Горлівка (непідконтрольний урядові, 39 км на північний схід від Донецька) був закритий.

4 квітня спостерігачі відзначили, що контрольний пункт в'їзду-виїзду (КПВВ) біля н. п. Гнутове (підконтрольний урядові, 90 км на південь від Донецька) функціонував, але не зафіксували там пасажиро-транспортного потоку.

5 квітня Місія зауважила, що КПВВ неподалік н. п. Новотроїцьке (підконтрольний урядові, 36 км на південний захід від Донецька) і відповідний блокпост збройних формувань біля н. п. Оленівка (непідконтрольний урядові, 23 км на південний захід від Донецька) функціонували, а люди очікували в чергах у обох напрямках.

У Луганській області 3, 4 та 5 квітня СММ констатувала, що КПВВ у Станиці Луганській був відкритий, а люди очікували в чергах у обох напрямках. 4 та 5 квітня Місія зауважила, що відповідний блокпост збройних формувань південніше відремontованого мосту біля Станиці Луганської функціонував, а люди очікували в чергах у обох напрямках.

3, 4 та 5 квітня СММ також відзначила, що КПВВ біля Золотого та в н. п. Щастя (підконтрольний урядові, 20 км на північ від Луганська) були відкриті, однак відповідні блокпости збройних формувань південніше ділянки розведення в районі Золотого та за 3 км на південний схід від мосту в Щасті були закриті.

Прикордонні райони, які не контролюються урядом

5 квітня, перебуваючи в пункті пропуску на кордоні біля н. п. Довжанське (84 км на південний схід від Луганська) упродовж близько 40 хвилин, спостерігачі зауважили, що в Україну в'їхали 2 автомобілі (з них 1 з табличками «ЛНР»), 2 тентовані вантажівки (з табличками «ЛНР») і 2 автобуси (з табличками «ЛНР»), а також увійшли 5 пішоходів (1 жінка та 4 чоловіки різного віку). Водночас, за їхніми спостереженнями, з України

виїхали 5 автомобілів (із них 1 з табличками «ЛНР») і 2 автобуси (з табличками «ЛНР»), а також вийшли 7 пішоходів (3 жінки та 3 чоловіки різного віку й 1 дівчинка).

Того ж дня, перебуваючи в пішохідному пункті пропуску на кордоні поблизу н. п. Новоборовиці (79 км на південь від Луганська) упродовж близько 15 хвилин, спостерігачі не зафіксували осіб, які прямували в Україну чи в протилежному напрямку.

Безпекова ситуація на південному сході Херсонської області

У період між 2 та 4 квітня упродовж триденного патрулювання вздовж адміністративної межі на південному сході Херсонської області Місія констатувала спокійну ситуацію в н. п. Дружелюбівка (121 км на південний схід від Херсона); на блокпості біля н. п. Каланчак (67 км на південний схід від Херсона), н. п. Чаплинка (77 км на південний схід від Херсона), н. п. Чонгар (163 км на південний схід від Херсона), на пості Державної прикордонної служби України у «Валку» (188 км на південний схід від Херсона); в н. п. Салькове (161 км на схід від Херсона) вздовж озера Сиваш, а також в н. п. Генічеськ (176 км на схід від Херсона) та н. п. Приморське (188 км на південний схід від Херсона), уздовж узбережжя Азовського моря.

СММ продовжувала стежити за ситуацією в Одесі, Львові, Івано-Франківську, Харкові, Дніпрі, Чернівцях і Києві.

***Обмеження свободи пересування та інші перешкоди у виконанні мандата СММ**

Робота з моніторингу та свобода пересування СММ обмежені загрозами у сфері безпеки, зокрема ризики, пов'язані з наявністю мін і невибухлих боєприпасів, а також іншими перешкодами, які щодня змінюються. Мандат СММ передбачає вільний і безпечний доступ по всій Україні. Усі підписанти Мінських угод погодилися з необхідністю вільного та безпечного доступу, а також із тим, що обмеження свободи пересування СММ є порушенням і що на такі порушення необхідно швидко реагувати. Вони також дійшли згоди, що Спільний центр з контролю та координації (СЦКК) повинен сприяти такому реагуванню та здійснювати загальну координацію робіт з розмінування. Однак збройні формування в окремих районах Донецької та Луганської областей часто відмовляють СММ у доступі до районів, прилеглих до непідконтрольних урядові ділянок кордону України (наприклад, див. [Щоденний звіт СММ від 23 березня 2021 року.](#)) Діяльність СММ у Донецькій та Луганській областях, як і раніше, залишалася обмеженою після того, як [23 квітня 2017 року поблизу Пришиба стався інцидент, який призвів до загибелі людини.](#) Унаслідок цього спроможність Місії вести спостереження залишалася обмеженою.

Заборона доступу:

- 3 квітня на блокпості збройних формувань у н. п. Старомихайлівка (непідконтрольний урядові, 15 км на захід від Донецька) очевидно озброєний член збройних формувань не пропустив патруль Місії на захід, пояснивши це наказами від командирів. Під час перебування на блокпості спостерігачі бачили, що цивільні особи й транспортні засоби перетинали його в обох напрямках.

Регулярні обмеження на ділянках розведення сил і засобів та через міни/невибухлі боєприпаси:

- Не здійснивши суцільного розмінування, вилучення невибухлих боєприпасів та усунення інших перешкод, сторони і далі відмовляли СММ у необмеженому доступі, а також у можливості пересуватися окремими дорогами, які раніше були визначені як важливі для здійснення Місією ефективного моніторингу та для пересування цивільних осіб.

Інші перешкоди:⁷

- 2 квітня БПЛА СММ дальнього радіуса дії зазнав впливу перешкод сигналу обох модулів GPS (за оцінкою, унаслідок ймовірного глушіння), пролітаючи над районами між н. п. Іллінівка (кол. Ілліча; підконтрольний урядові, 56 км на північ від Донецька) та н. п. Степанівка (підконтрольний урядові, 54 км на північ від Донецька), а також між районами поблизу н. п. Вискрива (підконтрольний урядові, 76 км на захід від Луганська) і н. п. Логвинове (непідконтрольний урядові, 59 км на північний схід від Донецька).
- 3 квітня БПЛА СММ малого радіуса дії зазнавав впливу перешкод сигналу GPS (за оцінкою, унаслідок ймовірного глушіння), пролітаючи над районами поблизу н. п. Ірміно (непідконтрольний урядові, 54 км на захід від Луганська).
- 4 квітня 2 БПЛА СММ малих радіусів дії зазнавали впливу перешкод сигналу GPS (за оцінкою, унаслідок ймовірного глушіння): пролітаючи над районами поблизу н. п. Веселе (непідконтрольний урядові, 9 км на північний захід від Донецька), а також повторно — біля н. п. Дебальцеве (непідконтрольний урядові, 58 км на північний схід від Донецька).
- Також 4 квітня БПЛА СММ дальнього радіуса дії зазнав впливу перешкод сигналу обох GPS-модулів (за оцінкою, унаслідок глушіння), пролітаючи над районами між н. п. Степанівка (підконтрольний урядові, 54 км на північ від Донецька) та н. п. Трипілля (підконтрольний урядові, 83 км на північний схід від Донецька), а також між н. п. Дебальцеве (непідконтрольний урядові, 58 км на північний схід від Донецька) і н. п. Ольховатка (непідконтрольний урядові, 52 км на північний схід від Донецька).
- 5 квітня БПЛА СММ середнього радіуса дії зазнавав впливу перешкод сигналу GPS (за оцінкою, унаслідок ймовірного глушіння), пролітаючи над районами поблизу н. п. Оріхове (підконтрольний урядові, 57 км на північний захід від Луганська).
- Того ж дня при спробі здійснити політ над районом поблизу ділянки розведення в районі Золотого БПЛА СММ малого радіуса дії зазнавав впливу перешкод сигналу GPS (за оцінкою, унаслідок ймовірного глушіння).

⁷ У випадках глушіння та ймовірного глушіння, згаданих у цьому розділі, перешкоди сигналу могли створювати з будь-якого місця в радіусі кількох кілометрів від місцеположення БПЛА.

Таблиця озброєння

Озброєння, розміщене з порушенням ліній відведення

Дата	К-ть одиниць озброєння	Вид озброєння	Місце	Джерело спостереження
непідконтрольні урядові райони				
01.04.2021	34	танк (Т-72 — 24 од. та Т-64 — 10 од.)	на полігоні поблизу н. п. Бойківське (кол. Тельманове; 67 км на південний схід від Донецька) в зоні, у межах якої відповідно до пункту 5 Меморандуму від 19 вересня 2014 року розміщення важкого озброєння та військової техніки заборонено	БПЛА малого радіусу дії
04.04.2021	8	танк (ймовірно Т-72)	на полігоні поблизу н. п. Покровка (36 км на схід від Донецька)	БПЛА дальнього радіусу дії
	2	реактивна система залпового вогню (БМ-21 «Град», 122 мм)		

Озброєння, розміщене за лініями відведення, але за межами виділених місць зберігання озброєння

Дата	К-ть одиниць озброєння	Вид озброєння	Місце	Джерело спостереження
підконтрольні урядові райони				
05.04.2021	4	танк (Т-64)	поблизу н. п. Маріуполь (102 км на південь від Донецька)	патруль
	4	танк (Т-64)	поблизу н. п. Македонівка (86 км на південь від Донецька)	
непідконтрольні урядові райони				
04.04.2021	4	танк (невстановленого типу)	на полігоні поблизу н. п. Олександрівське (кол. Рози Люксембург; 90 км на південний схід від Донецька)	БПЛА дальнього радіусу дії
	3	танк (Т-64 — 1 од., Т-72 — 1 од., невизначеного типу — 1 од.)	поблизу н. п. Олександрівське (кол. Рози Люксембург; 90 км на південний схід від Донецька)	
	4	протитанкова гармата (МТ-12 «Рапіра», 100 мм)	на полігоні поблизу н. п. Покровка (36 км на схід від Донецька), де також зафіксовано 25 бойових броньованих машин ⁸	БПЛА дальнього радіусу дії
	3	буксирувана гаубиця (Д-30А «Жаба», 122 мм)		
	16	танк (Т-62 — 1 од., Т-72 — 11 од., решта — невизначеного типу)		
	3	самохідна гаубиця (2С1 «Гвоздика», 122 мм)		
05.04.2021	8	танк (Т-72)	на полігоні в районі н. п. Круглик (31 км на південний захід від Луганська)	патруль

Таблиця ознак військової присутності та присутності військового типу в зоні безпеки⁹

Дата	К-ть	Вид	Місце	Джерело спостереження
підконтрольні урядові райони				
02.04.2021	1	бронетранспортер (БТР-80)	поблизу н. п. Станиця Луганська (16 км на північний схід від Луганська)	БПЛА малого радіусу дії
04.04.2021	2	бойова машина піхоти (БМП-1)	на території об'єкту в н. п. Клинове (68 км на північний схід від Донецька)	БПЛА дальнього радіусу дії
	1	бойова броньована машина (невизначеного типу)		
	1	зенітна установка (ЗУ-23, 23 мм)		
04.04.2021	2	бойова броньована машина (невизначеного типу)	у житловому районі н. п. Невельське (18 км на північний захід від Донецька) та навколо нього	БПЛА дальнього радіусу дії
05.04.2021	2	бронетранспортер (МТ-ЛБ)		патруль

⁸ Згадані в цьому розділі бойові броньовані машини не підпадають під дію Мінських угод щодо відведення озброєння.

⁹ Згадана у цьому розділі техніка не підпадає під дію Мінських угод щодо відведення озброєння.

Дата	К-ть	Вид	Місце	Джерело спостереження
	1	зенітна установка (ЗУ-23, 23 мм)	поблизу н. п. Новотроїцьке (36 км на південний захід від Донецька)	
непідконтрольні урядові райони				
01.04.2021	3	бронетранспортер (БТР-80 — 2 од., МТ-ЛБ — 1 од.)	на полігоні поблизу н. п. Бойківське (кол. Тельманове; 67 км на південний схід від Донецька) в зоні, у межах якої відповідно до пункту 5 Меморандуму від 19 вересня 2014 року розміщення важкого озброєння та військової техніки заборонено	БПЛА малого радіусу дії
04.04.2021	18	бойова машина піхоти (БМП-1 – 13 од., БМП-2 – 5 од.)		БПЛА дальнього радіусу дії
05.04.2021	1	бронетранспортер (МТ-ЛБ)	на базі в н. п. Старе (кол. Червоний Прапор; 58 км на захід від Луганська)	патруль

Таблиця порушень режиму припинення вогню станом на 5 квітня 2021 року¹⁰

Місце розміщення СММ	Місце події	Спосіб	К-ть	Спостереження	Опис	Озброєння	Дата, час
камера СММ на КПВВ у н. п. Майорськ (підконтрольний урядові, 45 км на ПнСх від Донецька)	6-7 км на СхПдСх	зафіксувала	6	Н/Д боєприпас	Пн-Пд	Н/Д	03.04, 00:19
камера СММ на шахті «Октябрська» (непідконтрольна урядові, 9 км на ПнЗх від центру Донецька)	2-3 км на Зх	зафіксувала	1	вибух	невизначеного походження	Н/Д	02.04, 20:47
	2-3 км на ЗхПдЗх	зафіксувала	5	Н/Д боєприпас	ПнЗх-ПдСх	Н/Д	02.04, 22:19
	2-3 км на ПдЗх	зафіксувала	7	спалах дульного полум'я		Н/Д	02.04, 22:50
	2-3 км на ЗхПдЗх	зафіксувала	1	Н/Д боєприпас	ЗхПнЗх-СхПдСх	Н/Д	02.04, 23:04
	0,5-1 км на Зх	зафіксувала	2	вибух	невизначеного походження	Н/Д	02.04, 23:48
	0,5-1 км на Зх	зафіксувала	3	спалах дульного полум'я	невизначеного походження	Н/Д	02.04, 23:53
	1-2 км на Зх	зафіксувала	1	вибух	невизначеного походження	Н/Д	03.04, 00:42
	1-3 км на Зх	зафіксувала	1	спалах дульного полум'я		Н/Д	03.04, 03:09
	1-3 км на Зх	зафіксувала	1	вибух	невизначеного походження	Н/Д	03.04, 03:13
	1-3 км на Зх	зафіксувала	1	вибух	невизначеного походження	Н/Д	03.04, 03:17
	1-3 км на Зх	зафіксувала	2	Н/Д боєприпас	ПнПнСх-ПдПдЗх	Н/Д	03.04, 03:17
	0,5-1 км на ЗхПнЗх	зафіксувала	1	вибух	невизначеного походження	Н/Д	03.04, 03:18
	1-3 км на Зх	зафіксувала	1	вибух	невизначеного походження	Н/Д	03.04, 03:24
	1-3 км на Зх	зафіксувала	1	вибух	невизначеного походження	Н/Д	03.04, 03:35
	2-4 км на Зх	зафіксувала	1	вибух	невизначеного походження	Н/Д	03.04, 03:45
	2-4 км на ЗхПнЗх	зафіксувала	1	вибух	невизначеного походження	Н/Д	03.04, 03:51
	3-5 км на ЗхПдЗх	зафіксувала	1	вибух	невизначеного походження	Н/Д	03.04, 03:53
	0,5-1 км на ЗхПдЗх	зафіксувала	1	вибух	невизначеного походження	Н/Д	03.04, 03:54
0,5-1 км на ПнПнСх	зафіксувала	1	вибух	невизначеного походження	Н/Д	03.04, 04:23	
камера СММ 1 км на ПдЗх від н. п. Широкине (підконтрольний урядові, 100 км на Пд від Донецька)	3-5 км на Пн	зафіксувала	1	вибух	невизначеного походження	Н/Д	02.04, 20:02
	3-5 км на ПнПнСх	зафіксувала	1	вибух	невизначеного походження	Н/Д	02.04, 23:27
	3-5 км на ПнПнСх	зафіксувала	1	вибух	невизначеного походження	Н/Д	02.04, 23:33
	3-6 км на ПнПнСх	зафіксувала	1	вибух	невизначеного походження	Н/Д	02.04, 23:40
н. п. Горлівка (непідконтрольний урядові, 39 км на північний схід від Донецька)	3-5 км на ПдСх	чули	900	постріл і черга		великокаліберний кулемет	03.04, 02:10-02:55
приблизно за 1 км на ПнЗх від залізничної станції в н. п. Ясинувата (непідконтрольний уряду, 16 км на ПнСх від Донецька)	5-6 км на ПдЗх	чули	26	вибух	невизначеного походження	Н/Д	03.04, 09:33
	5-8 км на ПдЗх	чули	27	вибух	невизначеного походження	Н/Д	03.04, 09:47-10:15
	3-5 км на ПдПдЗх	чули	3	вибух	невизначеного походження	Н/Д	03.04, 13:59-14:03
приблизно за 2 км на ЗхПнЗх від н. п. Піски (підконтрольний урядові, 12 км на ПнЗх від Донецька)	2-3 км на СхПнСх	чули	9	вибух	невизначеного походження	Н/Д	03.04, 09:33-09:40
	3-5 км на СхПнСх	чули	23	вибух	невизначеного походження	Н/Д	03.04, 09:33-09:40
	2-4 км на СхПнСх	чули	32	вибух	невизначеного походження	Н/Д	03.04, 09:40-09:55
	7-8 км на СхПнСх	чули	1	вибух	невизначеного походження	Н/Д	03.04, 09:40-09:55

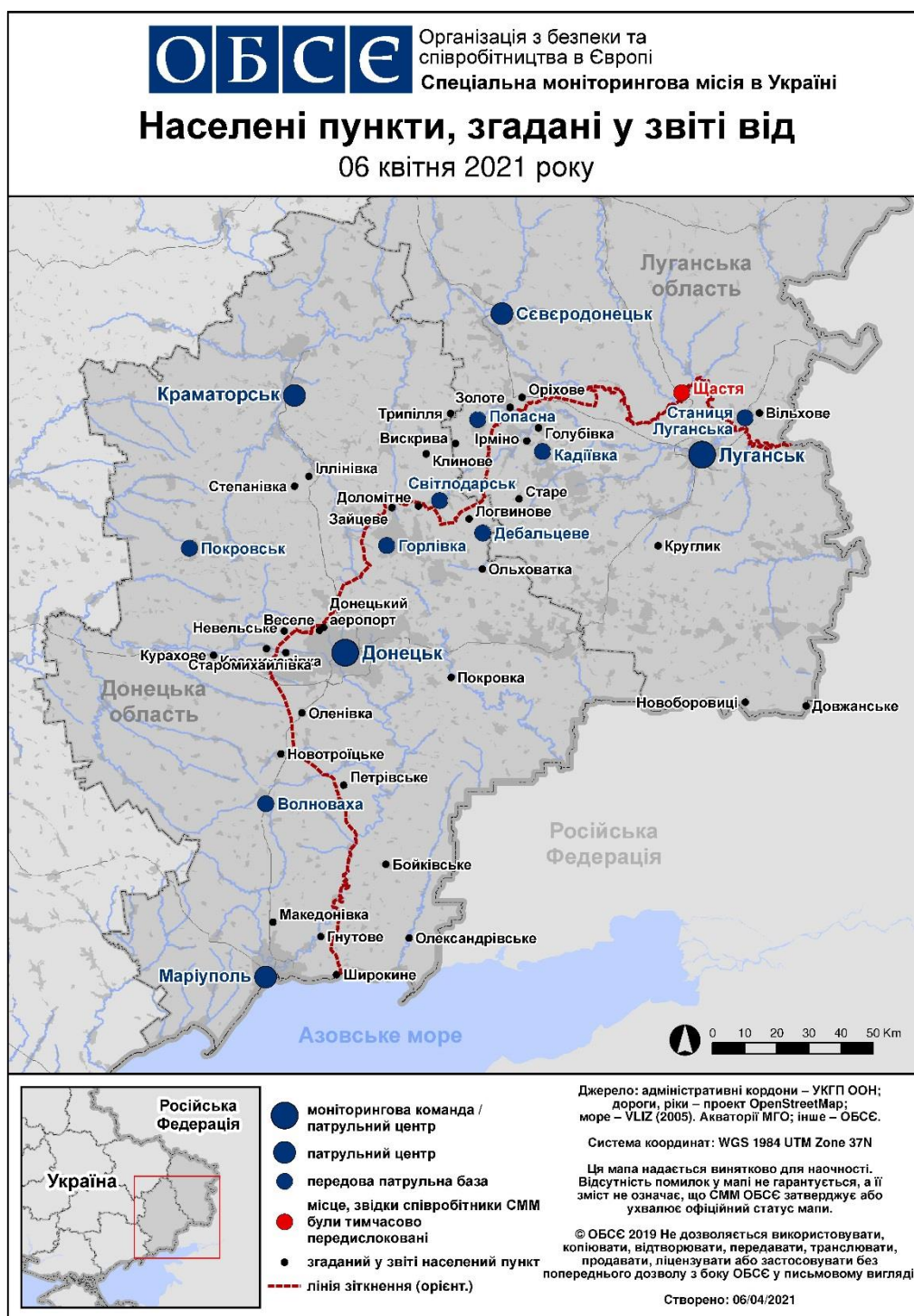
¹⁰ У таблиці вказані лише ті порушення режиму припинення вогню, які спостерігачі СММ бачили особисто або зафіксували камерами Місії, а також ті випадки, які СММ оцінює як навчання з бойовою стрільбою, контрольовані вибухи і т.д. Зазначені деталі, що вказані — а саме відстань, напрям, тип зброї і т.д. — базуються на оцінках, зроблених спостерігачами на місцях, і необов'язково завжди є точними. Напис «невідомо» (Н/Д) означає, що СММ не змогла підтвердити таку інформацію у зв'язку з відстанню, погодними умовами, обмеженими технічними можливостями та/або з інших причин. Порушення режиму припинення вогню, зафіксовані паралельно декількома патрулями/камерами, відображаються у таблиці лише один раз.

Місце розміщення СММ	Місце події	Спосіб	К-ть	Спостереження	Опис	Озброєння	Дата, час
	2–4 км на СхПнСх	чули	15	вибух	невизначеного походження	Н/Д	03.04, 09:55-10:10
	6–8 км на СхПнСх	чули	5	вибух	невизначеного походження	Н/Д	03.04, 09:55-10:10
приблизно за 1,5 км на Сх від н. п. Авдіївка (підконтрольний уряду, 17 км на Пн від Донецька)	4–5 км на СхПдСх	чули	1	вибух	невизначеного походження	Н/Д	03.04, 10:09
	3–4 км на СхПдСх	чули	1	вибух	невизначеного походження	Н/Д	03.04, 10:18
залізничний вокзал у Донецьку (непідконтрольний уряду, 6 км на ПнЗх від центр Донецька)	3–5 км на ЗхПнЗх	чули	65	вибух	невизначеного походження	Н/Д	03.04, 09:30-10:00
	1–2 км на ЗхПнЗх	чули	25	вибух	невизначеного походження	Н/Д	03.04, 09:30-10:00
	1–2 км на ЗхПнЗх	чули	100	постріл		стрілецька зброя	03.04, 09:30-10:00
	1–2 км на ЗхПнЗх	чули	30	черга		стрілецька зброя	03.04, 09:30-10:00
	3–5 км на ЗхПнЗх	чули	5	вибух	невизначеного походження	Н/Д	03.04, 10:01-10:30
	1–2 км на ЗхПнЗх	чули	10	постріл		стрілецька зброя	03.04, 10:01-10:30
мікрорайон Трудівські Петровського району Донецька (непідконтрольний уряду, 15 км на ПдЗх від центра Донецька)	1–2 км на Пд	чули	2	постріл		стрілецька зброя	03.04, 14:25-14:29
	1–2 км на Пд	чули	5	постріл		стрілецька зброя	03.04, 14:32-14:41
	1–2 км на Пд	чули	3	черга		стрілецька зброя	03.04, 14:32-14:41
	1–2 км на Пд	чули	6	постріл		стрілецька зброя	03.04, 14:42-14:55
	1–2 км на Пд	чули	8	постріл		стрілецька зброя	03.04, 14:55-15:15
приблизно за 500 м на ПнСх від н. п. Кам'янка (підконтрольний уряду, 20 км на Пн від Донецька)	3–4 км на ПдПдЗх	чули	2	вибух	невизначеного походження	Н/Д	03.04, 09:40
камера СММ на Пн околиця н. п. Попасна (підконтрольний уряду, 69 км на Зх від Луганська)	2–5 км на СхПдСх	зафіксувала	2	вибух	невизначеного походження	Н/Д	02.04, 21:40
	2–5 км на СхПдСх	зафіксувала	1	вибух	невизначеного походження	Н/Д	02.04, 21:41
	2–5 км на СхПдСх	зафіксувала	2	вибух	невизначеного походження	Н/Д	02.04, 21:42
	2–5 км на СхПдСх	зафіксувала	2	вибух	невизначеного походження	Н/Д	02.04, 21:43
	2–5 км на ПдПдСх	зафіксувала	2	вибух	невизначеного походження	Н/Д	02.04, 21:43
	2–5 км на ПдПдСх	зафіксувала	3	вибух	невизначеного походження	Н/Д	02.04, 21:44
	2–5 км на СхПдСх	зафіксувала	1	вибух	невизначеного походження	Н/Д	02.04, 21:44
	2–5 км на ПдПдСх	зафіксувала	3	вибух	невизначеного походження	Н/Д	02.04, 21:45
	2–5 км на ПдПдСх	зафіксувала	2	вибух	невизначеного походження	Н/Д	02.04, 21:46
	2–5 км на СхПдСх	зафіксувала	1	вибух	невизначеного походження	Н/Д	02.04, 21:46
	2–5 км на СхПдСх	зафіксувала	1	вибух	невизначеного походження	Н/Д	02.04, 21:47
	2–5 км на ПдПдСх	зафіксувала	1	вибух	невизначеного походження	Н/Д	02.04, 21:57
	2–5 км на ПдСх	зафіксувала	1	вибух	невизначеного походження	Н/Д	02.04, 21:58
	2–5 км на ПдПдСх	зафіксувала	1	вибух	невизначеного походження	Н/Д	02.04, 21:59
	2–5 км на ПдПдСх	зафіксувала	1	вибух	невизначеного походження	Н/Д	02.04, 22:01
	2–5 км на ПдПдСх	зафіксувала	1	вибух	невизначеного походження	Н/Д	02.04, 22:02
	3–4 км на ПдСх	зафіксувала	1	Н/Д боєприпас	ПнПнСх–ПдПдЗх	Н/Д	02.04, 22:03
	4–5 км на ПдПдСх	зафіксувала	1	вибух	невизначеного походження (після попередньої події)	Н/Д	02.04, 22:03
2–5 км на ПдПдСх	зафіксувала	1	вибух	невизначеного походження	Н/Д	02.04, 22:04	
2–5 км на СхПдСх	зафіксувала	1	вибух	невизначеного походження	Н/Д	02.04, 22:18	
камера СММ у н. п. Золоте (підконтрольний уряду, 60 км на Зх від Луганська)	4–5 км на СхПнСх	зафіксувала	1	вибух	невизначеного походження (за оцінкою, за межами ділянки розведення)	Н/Д	02.04, 21:43
	4–5 км на СхПдСх	зафіксувала	1	вибух	невизначеного походження (оцінити в межах чи за межами ділянки розведення не вдалося)	Н/Д	02.04, 21:39
	4–5 км на СхПдСх	зафіксувала	1	вибух	невизначеного походження (оцінити в межах чи за межами ділянки розведення не вдалося)	Н/Д	02.04, 21:40
	4–5 км на СхПдСх	зафіксувала	1	вибух	невизначеного походження (оцінити в межах чи за межами ділянки розведення не вдалося)	Н/Д	02.04, 21:40

Місце розміщення СММ	Місце події	Спосіб	К-ть	Спостереження	Опис	Озброєння	Дата, час
	4–5 км на СхПдСх	зафіксувала	2	вибух	невизначеного походження (оцінити в межах чи за межами ділянки розведення не вдалося)	Н/Д	02.04, 21:41
	4–6 км на СхПдСх	зафіксувала	2	вибух	невизначеного походження (оцінити в межах чи за межами ділянки розведення не вдалося)	Н/Д	02.04, 21:42
	4–6 км на СхПдСх	зафіксувала	2	вибух	невизначеного походження (за оцінкою, за межами ділянки розведення)	Н/Д	02.04, 21:43
	4–5 км на СхПдСх	зафіксувала	1	вибух	невизначеного походження (за оцінкою, за межами ділянки розведення)	Н/Д	02.04, 21:44
	4–5 км на ПдПдСх	зафіксувала	1	вибух	невизначеного походження (за оцінкою, за межами ділянки розведення)	Н/Д	02.04, 21:44
	4–5 км на ПдПдСх	зафіксувала	1	вибух	невизначеного походження (за оцінкою, за межами ділянки розведення)	Н/Д	02.04, 21:45
	4–5 км на ПдПдСх	зафіксувала	1	вибух	невизначеного походження (за оцінкою, за межами ділянки розведення)	Н/Д	02.04, 21:46
	4–5 км на СхПдСх	зафіксувала	1	вибух	невизначеного походження (за оцінкою, за межами ділянки розведення)	Н/Д	02.04, 21:46
	4–5 км на СхПдСх	зафіксувала	2	вибух	невизначеного походження (за оцінкою, за межами ділянки розведення)	Н/Д	02.04, 21:47
	4–5 км на ПдПдСх	зафіксувала	1	вибух	невизначеного походження (за оцінкою, за межами ділянки розведення)	Н/Д	02.04, 21:48
н. п. Кадіївка (кол. Стаханов; непідконтрольний урядові, 50 км на Зх від Луганська)	8–12 км на ПнПнЗх	чули	39	вибух	невизначеного походження	Н/Д	02.04, 21:40-21:50
	4–6 км на Пн	чули	4	вибух	невизначеного походження	Н/Д	02.04, 21:40-21:50
	8–12 км на ПнПнЗх	чули	17	вибух	невизначеного походження	Н/Д	02.04, 21:50-22:06
	4–6 км на Пн	чули	4	вибух	невизначеного походження	Н/Д	02.04, 21:50-22:06
	8–12 км на ПнПнЗх	чули	10	вибух	невизначеного походження	Н/Д	02.04, 22:06-22:30
н. п. Попасна (підконтрольний урядові, 69 км на Зх від Луганська)	3–6 км на ПдСх	чули	5	вибух	невизначеного походження (за оцінкою, за межами ділянки розведення в районі Золотого)	Н/Д	02.04, 21:51-21:59
камера СММ на КПВВ у н. п. Майорськ (підконтрольний урядові, 45 км на ПнСх від Донецька)	3–5 км на Сх	зафіксувала	1	вибух	невизначеного походження	Н/Д	03.04, 21:17
камера СММ 1 км на ПдЗх від н. п. Широкине (підконтрольний уряду, 100 км на Пд від Донецька)	3–5 км на Пн	зафіксувала	1	вибух	невизначеного походження	Н/Д	03.04, 20:09
	3–5 км на Пн	зафіксувала	1	вибух	невизначеного походження	Н/Д	03.04, 20:19
	3–5 км на ПнСх	зафіксувала	1	вибух	невизначеного походження	Н/Д	03.04, 21:12
	3–5 км на Пн	зафіксувала	1	Н/Д боєприпас	Сх–Зх	Н/Д	03.04, 21:20
	3–5 км на Пн	зафіксувала	1	Н/Д боєприпас	ПнЗх–ПдСх	Н/Д	03.04, 22:27
	3–5 км на Пн	зафіксувала	17	Н/Д боєприпас	Зх–Сх	Н/Д	03.04, 22:31
	3–5 км на Пн	зафіксувала	3	Н/Д боєприпас	Сх–Зх	Н/Д	03.04, 23:15
	3–5 км на Пн	зафіксувала	3	Н/Д боєприпас	Сх–Зх	Н/Д	03.04, 23:16
	3–5 км на Пн	зафіксувала	3	Н/Д боєприпас	Сх–Зх	Н/Д	03.04, 23:30
	3–5 км на Пн	зафіксувала	6	Н/Д боєприпас	Зх–Сх	Н/Д	04.04, 00:11
	3–5 км на Пн	зафіксувала	2	Н/Д боєприпас	Сх–Зх	Н/Д	04.04, 00:11
	3–5 км на Пн	зафіксувала	2	Н/Д боєприпас	Зх–Сх	Н/Д	04.04, 01:22
	3–5 км на Пн	зафіксувала	7	Н/Д боєприпас	СхПдСх–ЗхПнЗх	Н/Д	04.04, 01:33
	3–5 км на Пн	зафіксувала	1	Н/Д боєприпас	ПнЗх–ПдСх	Н/Д	04.04, 01:33
3–5 км на Пн	зафіксувала	2	Н/Д боєприпас	Зх–Сх	Н/Д	04.04, 02:16	
3–5 км на Пн	зафіксувала	3	Н/Д боєприпас	Зх–Сх	Н/Д	04.04, 05:05	
н. п. Горлівка (непідконтрольний урядові, 39 км на ПнСх від Донецька)	5–8 км на Зх	чули	3	вибух	невизначеного походження	Н/Д	04.04, 05:36-05:45

Місце розміщення СММ	Місце події	Спосіб	К-ть	Спостереження	Опис	Озброєння	Дата, час
приблизно за 1 км на ПдПдСх від н. п. Бірюки (непідконтрольний урядові, 28 км на ПдСх від Донецька)	5–10 км на ПдЗх	чули	10	вибух	вихідний вогонь	артилерія (тип — Н/Д)	04.04, 09:55-10:10
ПдСх частина н. п. Авдіївка (підконтрольний уряду, 17 км на Пн від Донецька)	2–3 км на Пд	чули	3	черга		стрілецька зброя	05.04, 13:33
приблизно за 500 м на ПнСх від н. п. Кам'янка (підконтрольний урядові, 20 км на Пн від Донецька)	3–5 км на Сх	чули	1	вибух	невизначеного походження	Н/Д	05.04, 13:23
приблизно за 2 км на ПнСх від н. п. Черненко (підконтрольний урядові, 86 км на Пд від Донецька)	5–7 км на ПдПдСх	чули	1	вибух	невизначеного походження	Н/Д	05.04, 09:47
приблизно за 600 м на ПнСх від н. п. Лебединське (підконтрольний уряду, 99 км на Пд від Донецька)	2–4 км на ПнПнСх	чули	1	вибух	невизначеного походження	Н/Д	05.04, 12:55
приблизно за 2,5 км на ПдПдСх від н. п. Ломакіне (підконтрольний уряду, 93 км на Пд від Донецька)	3–5 км на ПдЗх	чули	3	вибух	невизначеного походження	Н/Д	05.04, 13:39-13:40
1,5 км на ПдЗх від н. п. Молодіжне (непідконтрольний урядові, 63 км на ПнЗх від Луганська)	2–3 км на ПдЗх	чули	1	вибух	невизначеного походження	Н/Д	05.04, 13:36

Мапа Донецької та Луганської областей¹¹



¹¹ За рішенням Постійної ради №1117 від 21 березня 2014 року, СММ базується у десяти містах на всій території України (Херсон, Одеса, Львів, Івано-Франківськ, Харків, Донецьк, Дніпро, Чернівці, Луганськ і Київ). Ця мапа східної України призначена для ілюстративних цілей. На ній вказані населені пункти, згадані у звіті, а також ті, де є офіси СММ (команди спостерігачів, представництва і передові патрульні бази) в Донецькій і Луганській областях. (Червоним кольором виділено передову патрульну базу, з якої співробітники СММ були тимчасово передислоковані починаючи з 27 вересня 2016 року згідно з рекомендаціями експертів з безпеки з деяких держав-учасниць ОБСЄ та з урахуванням вимог СММ щодо безпеки. СММ використовує ці приміщення у світлу пору доби, а також патрулює в цьому населеному пункті вдень).