

Ежедневный отчет № 66/2021

от 22 марта 2021 года¹

Краткое изложение

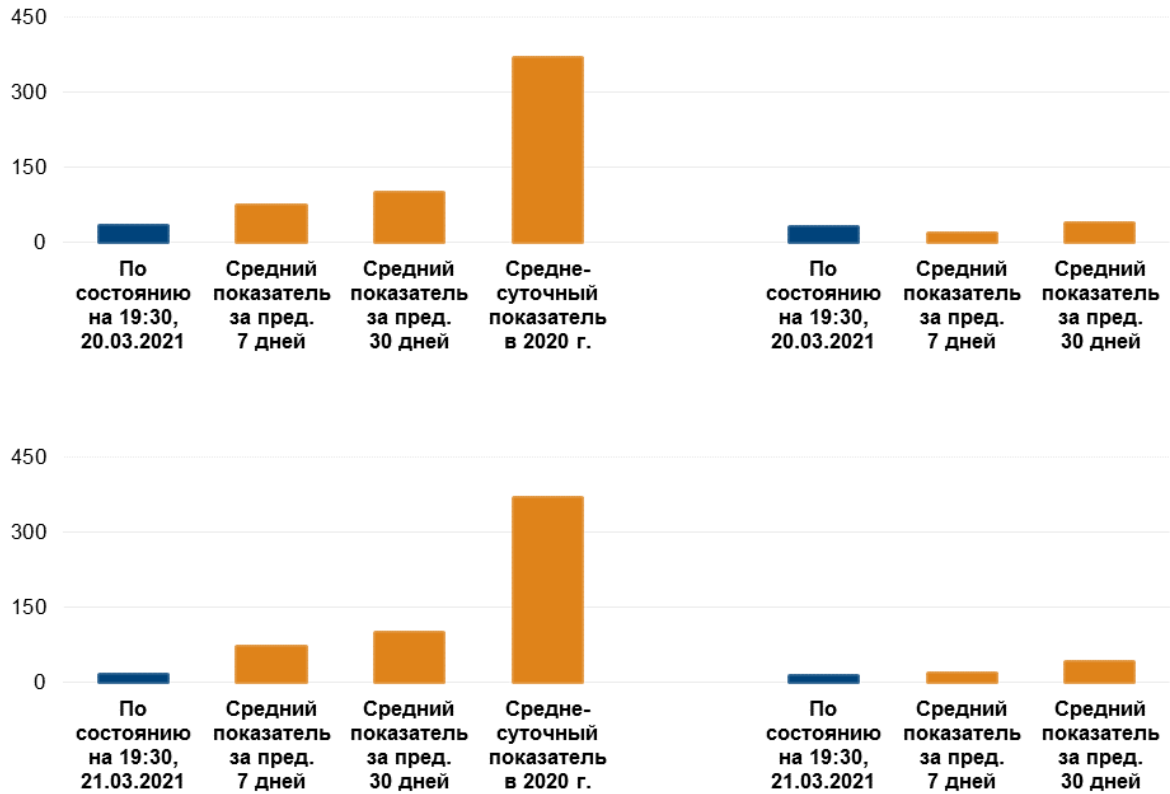
- С вечера 19 по вечер 21 марта в Донецкой области СММ зафиксировала 46 нарушений режима прекращения огня. За предыдущий отчетный период в этой области зафиксировано 29 таких нарушений.
- С вечера 19 по вечер 21 марта в Луганской области Миссия зафиксировала 1 нарушение режима прекращения огня. За предыдущий отчетный период в этой области зафиксировано 34 таких нарушения.
- СММ продолжала осуществлять мониторинг на участках разведения сил и средств в районах Станицы Луганской, Золотого и Петровского.
- Миссия способствовала установлению локального режима прекращения огня и осуществляла мониторинг его соблюдения для обеспечения техобслуживания и функционирования жизненно важных объектов гражданской инфраструктуры.
- СММ продолжала наблюдать за ситуацией с гражданским населением, в частности на 3 КПВВ, а также на соответствующих блокпостах вооруженных формирований в Луганской области.
- Наблюдатели констатировали, что обстановка с безопасностью на юго-востоке Херсонской области спокойной.
- В Киеве команда СММ наблюдала за массовым собранием перед зданием Офиса Президента Украины, во время которого наблюдатели видели, как из группы протестующих бросали файеры и рисовали на здании граффити.
- Свободу передвижения Миссии по-прежнему ограничивали*.

¹ На основании информации, поступившей от мониторинговых команд по состоянию на 19:30 21 марта 2021 года (по восточноевропейскому времени).

Нарушения режима прекращения огня²

К-во зафиксированных нарушений режима прекращения огня³

К-во зафиксированных взрывов⁴

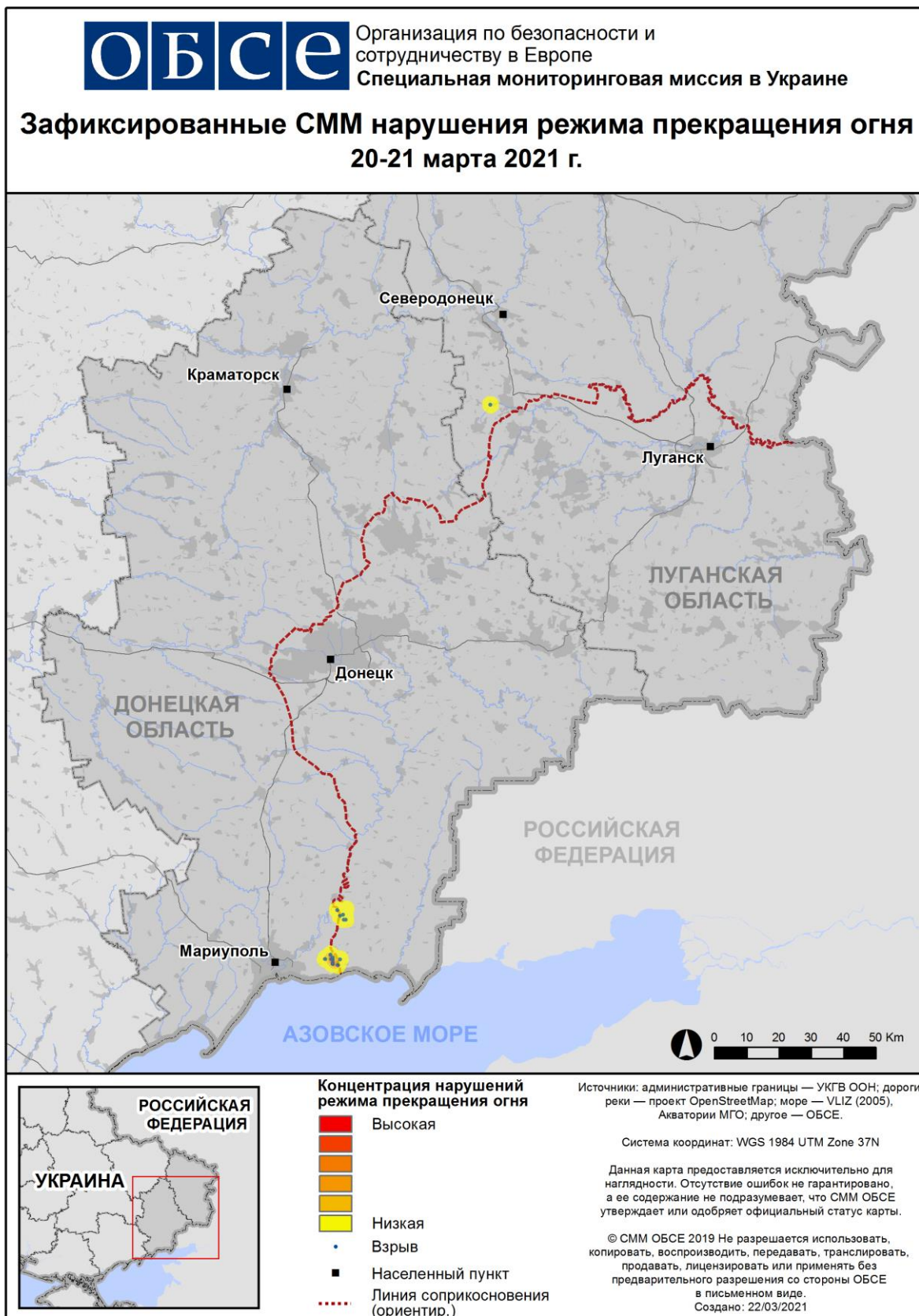


² Более подробная информация обо всех случаях нарушения режима прекращения огня, а также карты Донецкой и Луганской областей, где отмечены все упомянутые в отчете места, представлены в приложении. В течение отчетного периода камера СММ в Петровском не функционировала. Из-за погодных условий 20 марта возможности ведения наблюдения при помощи некоторых других камер Миссии были ограниченными.

³ В том числе взрывы.

⁴ В том числе вследствие огня из вооружения неустановленного типа.

Карта зафиксированных нарушений режима прекращения огня



С вечера 19 по вечер 21 марта в Донецкой области СММ зафиксировала 46 нарушений режима прекращения огня, включая 43 взрыва неопределенного происхождения. Большинство нарушений произошли в северном направлении от н. п. Широкино (подконтрольный правительству, 100 км к югу от Донецка). За [предыдущий отчетный период](#) зафиксировано 29 нарушений режима прекращения огня, большая часть которых также произошла к северу от Широкино.

С вечера 19 по вечер 21 марта в Луганской области Миссия зафиксировала 1 нарушение режима прекращения огня (взрыв неопределенного происхождения) в районе к северо-востоку от н. п. Попасная (подконтрольный правительству, 69 км к западу от Луганска) вечером 20 марта. За [предыдущий отчетный период](#) зафиксировано 34 нарушения режима прекращения огня.

После заседания Трехсторонней контактной группы 22 июля 2020 года, на котором была достигнута договоренность о дополнительных мерах по усилению режима прекращения огня, начиная с 00:01 27 июля 2020 года и до конца отчетного периода СММ зафиксировала не менее 12 720 нарушений режима прекращения огня в Донецкой и Луганской областях (в том числе 4 575 взрывов, 1 521 пролетевший неопределенный боеприпас, 154 вспышки дульного пламени и 63 осветительные ракеты, а также не менее 6 407 очередей и выстрелов).

Участки разведения в районах Станицы Луганской, Золотого и Петровского⁵

21 марта, находясь в пределах **участка разведения в районе н. п. Станица Луганская** (подконтрольный правительству, 16 км к северо-востоку от Луганска), наблюдатели видели 3 членов вооруженных формирований (с нарукавными повязками с надписью «СЦКК») южнее отремонтированного пролета моста у Станицы Луганской (15 км к северо-востоку от Луганска).

20 марта в Попасной команда СММ слышала 1 взрыв неопределенного происхождения на расстоянии от 5 до 6 км к северо-востоку (по оценке, вне **участка разведения в районе н. п. Золотое** (подконтрольный правительству, 60 км к западу от Луганска), но в пределах 5 км от его края).

20 и 21 марта, ведя наблюдение около блокпоста вооруженных формирований южнее данного участка разведения, наблюдатели видели членов вооруженных формирований (с нарукавными повязками с надписью «СЦКК»); некоторые из них прошли вглубь участка до места приблизительно в 350 м к северу от его южного края, а затем вернулись. 20 марта членов вооруженных формирований сопровождала машина скорой помощи, в которой были двое мужчин и одна женщина (возраст не установлен) в защитном медицинском костюме.

На протяжении обоих дней, находясь вблизи блокпоста вооруженных формирований южнее участка разведения, наблюдатели вновь видели 5 контейнеров на южной стороне дороги, ведущей на восток в направлении н. п. Золотое-5 (Михайловка; неподконтрольный правительству, 61 км к западу от Луганска), внутри огражденной площадки южнее южного края участка. Команда СММ также видела еще один контейнер на южном краю участка. Непосредственно на участке разведения члены патруля Миссии снова зафиксировали контейнер приблизительно в 60–70 м севернее

⁵ Разведение предусмотрено Рамочным решением Трехсторонней контактной группы о разведении сил и средств от 21 сентября 2016 года.

других пяти, а также еще один приблизительно в 350 м к северу от южного края участка. Оба контейнера находились на западной стороне автодороги Т1316.

21 марта, осуществляя мониторинг примерно в 2 км к северу от н. п. Петровское (неподконтрольный правительству, 41 км к югу от Донецка), команда СММ видела автомобиль с 2 мужчинами (20–29 лет) в форме военного типа, который ехал по дороге С051532 на север в направлении н. п. Стыла (неподконтрольный правительству, 34 км к югу от Донецка). Затем наблюдатели увидели еще один гражданский автомобиль с 2 мужчинами (30–39 лет; один из них был в форме военного типа), ехавший в противоположном направлении. Находясь на западной окраине Петровского, члены патруля Миссии видели 4 явно вооруженных мужчин (20–29 лет) в форме военного типа, которые шли из этого населенного пункта в направлении северо-восточного угла участка разведения в районе Петровского, а затем возвращались назад. Команда СММ также видела гражданский автомобиль с 2 мужчинами (20–29 и 30–39 лет) в форме военного типа, который ехал из Петровского на запад к месту приблизительно в 150 м к востоку от северо-восточного угла участка, а затем проехал в обратном направлении. Кроме того, наблюдатели заметили 1 явно вооруженного мужчину (20–29 лет) в форме военного типа, который шел из Петровского на запад в направлении северо-восточного угла участка.

В тот же день, пролетая над участком разведения в районе Петровского и около него, беспилотный летательный аппарат (БПЛА) СММ малого радиуса действия подвергался воздействию помех сигналу GPS (по оценке, из-за предположительного глушения)*.

Отвод вооружения

СММ продолжала осуществлять мониторинг отвода вооружения, предусмотренного Меморандумом, а также Комплексом мер и Дополнением к нему.

Признаки военного присутствия и присутствия военного типа в зоне безопасности⁶

СММ зафиксировала боевую бронированную машину в неподконтрольном правительству районе Луганской области (подробнее см. таблицу ниже).

20 марта, ведя наблюдение ориентировочно в 2 км к юго-востоку от н. п. Лебединское (подконтрольный правительству, 99 км к югу от Донецка), члены патруля Миссии видели военный мини-фургон, припаркованный на южной стороне дороги М14. Рядом с фургоном находились черный ящик и антенны. Команда СММ затем заметила светлосерый БПЛА, который пролетал на расстоянии около 50 м к северо-востоку и приземлился примерно в 70 м к западо-северо-западу от местонахождения патруля соответственно, несмотря на запрет на использование любых видов летательных аппаратов, предусмотренный решением ТКГ от 22 июля 2020 года о дополнительных мерах по усилению режима прекращения огня. После этого наблюдатели видели, как 3 военнослужащих Вооруженных сил Украины подобрали летательный аппарат и покинули этот район на мини-фургоне.

Усилия Миссии по содействию техобслуживанию и обеспечению работы жизненно важных объектов гражданской инфраструктуры

⁶ Упомянутая в этом разделе техника не подпадает под действие Минских соглашений об отводе вооружений. По наблюдениям СММ, одно из этих мест по-прежнему заброшено.

20 и 21 марта СММ продолжала содействовать обеспечению функционирования Донецкой фильтровальной станции (15 км к северу от Донецка).

На протяжении обоих дней Миссия также осуществляла мониторинг соблюдения локального режима прекращения огня для обеспечения возможности осмотра и обслуживания железнодорожного полотна, а также удаления растительности в н. п. Ольховое (подконтрольный правительству, 22 км к северо-востоку от Луганска).

Обстановка на КПВВ и соответствующих блокпостах

20 и 21 марта в Луганской области наблюдатели отметили, что контрольный пункт въезда-выезда (КПВВ) в Станице Луганской был открыт, а пешеходы ожидали в очередях в обоих направлениях. 21 марта, по наблюдениям СММ, соответствующий блокпост вооруженных формирований южнее отремонтированного пролета моста у Станицы Луганской был открыт, при этом пешеходы ожидали в очередях в обоих направлениях.

На протяжении обоих дней команды Миссии также отмечали, что КПВВ около Золотого и в н. п. Счастье (подконтрольный правительству, 20 км к северу от Луганска) были открыты, однако не зафиксировали там пассажиро-транспортного потока. При этом соответствующие блокпосты вооруженных формирований южнее участка разведения в районе Золотого и в 3 км к юго-востоку от моста в Счастье были закрыты.

Спокойная обстановка с безопасностью на юго-востоке Херсонской области

СММ констатировала спокойную обстановку на юго-востоке Херсонской области: 19 марта — в пунктах пропуска около н. п. Каланчак (67 км к юго-востоку от Херсона) и н. п. Чаплинка (77 км к юго-востоку от Херсона); 20 марта — в пункте пропуска возле н. п. Чонгар (163 км к юго-востоку от Херсона) и на посту Государственной пограничной службы Украины на базе «Валок» (188 км к юго-востоку от Херсона); 21 марта — вдоль побережья Азовского моря в н. п. Стрелковое (193 км к юго-востоку от Херсона) и н. п. Геничеськ (176 км к востоку от Херсона), а также вблизи них.

Мониторинг акции протеста возле Офиса Президента Украины в Киеве

20 марта примерно в 18:45 перед зданием Офиса Президента Украины (на улице Банковой, 11) команда СММ видела около 2 000 человек (мужчин и женщин в возрасте 20–29 и 30–39 лет), которые поддерживали одного активиста. Наблюдатели видели плакаты с критикой правительства и призывами освободить активиста из-под стражи. По их наблюдениям, вход в здание ограждали 100 правоохранителей.

Примерно в 19:35 они отметили, что группа из примерно 20 мужчин (в возрасте 20–25 лет) в черной одежде и балаклавах подошла ко входу в здание со стороны улицы Институтской и начала бросать файеры и петарды в сторону группы из примерно 50 правоохранителей, находившихся на месте, которые впоследствии отошли к улице Лютеранской. Команда СММ потом увидела, как те же мужчины разбили два окна здания, распылили на нем красную аэрозольную краску и нанесли граффити с критикой правительства, а также бросали в здание файеры. Вскоре после этого наблюдатели видели, что примерно 200 правоохранителей (некоторые в защитном снаряжении) вернулись ко входу в здание и попытались разогнать толпу, а потом вновь вернулись на улицу Лютеранскую. По наблюдениям СММ, примерно в 21:30 протестующие

разошлись (для ознакомления с аналогичными наблюдениями см. [Ежедневный отчет СММ от 25 февраля 2021 года](#)).

Миссия продолжала следить за ситуацией в Одессе, Львове, Ивано-Франковске, Харькове, Днепре и Черновцах.

***Ограничение свободы передвижения и другие препятствия в выполнении мандата СММ**

Деятельность по мониторингу и свобода передвижения СММ ограничены из-за угроз в области безопасности, включая риски, связанные с наличием мин и неразорвавшихся боеприпасов, а также другими препятствиями, которые ежедневно меняются. Мандат СММ предусматривает свободный и безопасный доступ по всей Украине. Все подписанты Минских соглашений согласились с необходимостью свободного и безопасного доступа, а также с тем, что ограничение свободы передвижения СММ является нарушением и что на подобные нарушения необходимо оперативно реагировать. Они также согласились с тем, что Совместный центр контроля и координации (СЦКК) должен содействовать такому реагированию и осуществлять общую координацию работ по разминированию. Однако вооруженные формирования в отдельных районах Донецкой и Луганской областей часто отказывают СММ в доступе к районам, прилегающим к неподконтрольным правительству участкам границы Украины (например, см. [Ежедневный отчет СММ от 16 марта 2021 года](#)). Деятельность СММ в Донецкой и Луганской областях, по-прежнему оставалась ограниченной после того, как [23 апреля 2017 года вблизи Пришиба произошел инцидент, который привел к гибели человека](#). В связи с этим способность Миссии осуществлять наблюдение была по-прежнему ограничена.

Регулярные ограничения на участках разведения сил и средств и из-за мин/неразорвавшихся боеприпасов:

- Не осуществив сплошное разминирование, извлечение неразорвавшихся боеприпасов и устранение других препятствий, стороны по-прежнему отказывали СММ в неограниченном доступе, а также в возможности передвигаться по отдельным дорогам, которые ранее были определены как важные для осуществления Миссией эффективного мониторинга и для передвижения гражданских лиц.

Другие препятствия⁷:

- 20 марта во время двух отдельных полетов над районами вблизи н. п. Веселое (подконтрольный правительству, 21 км к северу от Донецка) БПЛА СММ малого радиуса действия подвергался воздействию помех сигналу GPS (по оценке, в результате предположительного глушения).
- 21 марта, пролетая над участком разведения в районе н. п. Петровское (неподконтрольный правительству, 41 км к югу от Донецка) и около него, БПЛА СММ малого радиуса действия подвергался воздействию помех сигналу GPS (по оценке, в результате предположительного глушения).
- В тот же день, пролетая над районами около н. п. Веселогоровка (неподконтрольный правительству, 64 км к западу от Луганска), БПЛА СММ малого радиуса действия подвергался воздействию помех сигналу GPS (по оценке, вследствие предположительного глушения).

⁷ В случаях предположительного глушения и глушения, упомянутых в этом разделе, помехи сигналу могли создавать из любого места в радиусе нескольких километров от местоположения БПЛА

Таблица признаков военного присутствия и присутствия военного типа в зоне безопасности⁸

Дата	К-во	Вид	Место	Источник наблюдения
неподконтрольные правительству районы				
19.03.2021	1	боевая бронированная машина	вблизи н. п. Цветные Пески (11 км к северу от Луганска)	БПЛА малого радиуса действия

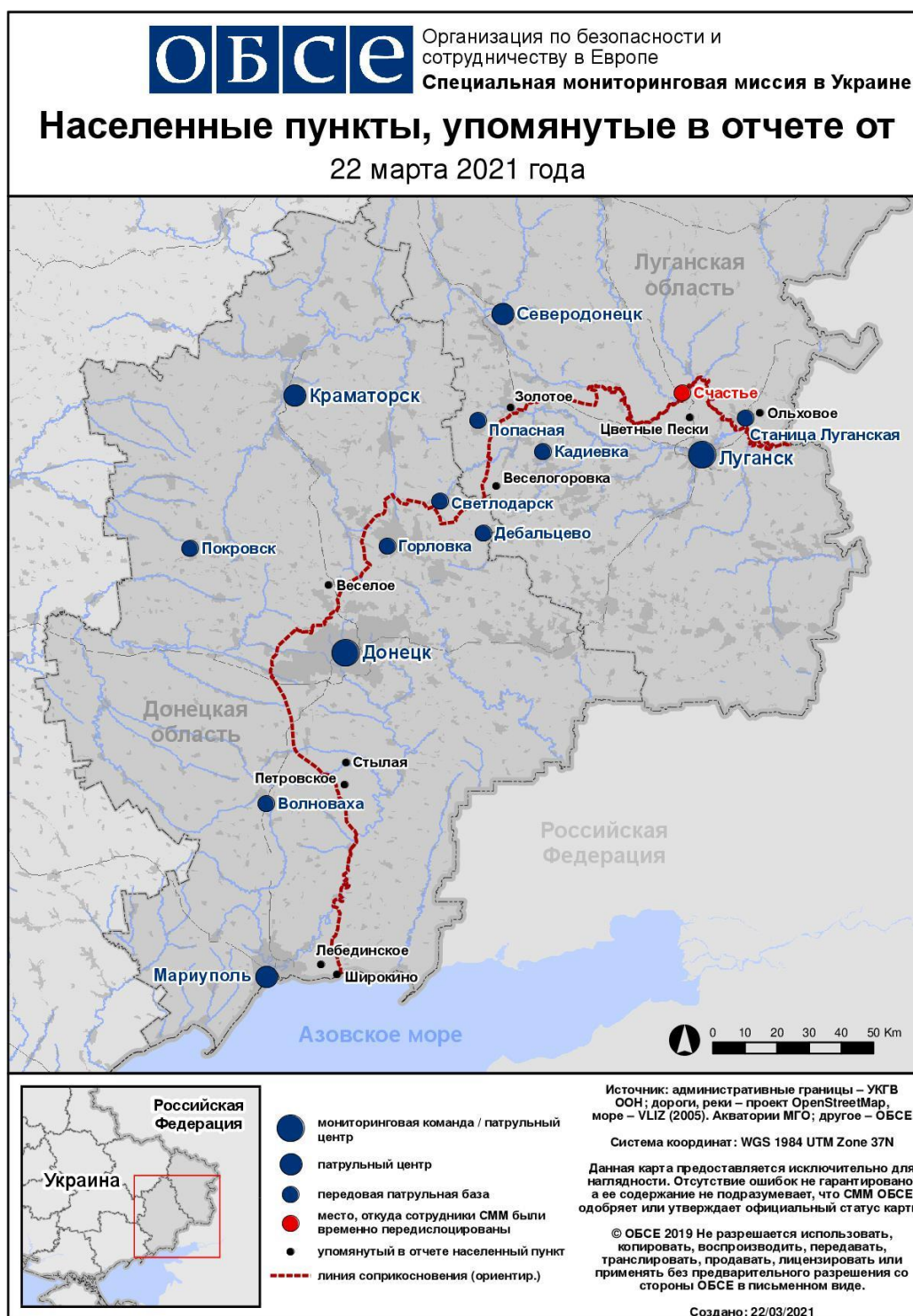
⁸ Упомянутая в данном разделе техника не подпадает под действие Минских соглашений об отводе вооружений.

Таблица нарушений режима прекращения огня по состоянию на 21 марта 2021 года⁹

Месторасположение СММ	Место события	Способ	К-во	Наблюдение	Описание	Вооружение	Дата, время
камера СММ в н. п. Чермалык (подконтрольный правительству, 77 км к Ю от Донецка)	4–6 км к ЮВ	зафиксировала	1	Н/Д боеприпас	С–Ю	Н/Д	19.03, 22:33
камера СММ в 1 км к ЮЗ от н. п. Широкино (подконтрольный правительству, 100 км к Ю от Донецка)	5–7 км к ССЗ	зафиксировала	1	взрыв	неопределенного происхождения	Н/Д	19.03, 19:10
	5–7 км к ССВ	зафиксировала	1	взрыв	неопределенного происхождения	Н/Д	19.03, 19:13
	5–7 км к ССЗ	зафиксировала	1	взрыв	неопределенного происхождения	Н/Д	19.03, 19:13
	5–7 км к ССЗ	зафиксировала	1	взрыв	неопределенного происхождения	Н/Д	19.03, 19:15
	5–7 км к ССВ	зафиксировала	1	взрыв	неопределенного происхождения	Н/Д	19.03, 19:25
	5–7 км к ССЗ	зафиксировала	1	взрыв	неопределенного происхождения	Н/Д	19.03, 19:26
	5–7 км к ССЗ	зафиксировала	1	взрыв	неопределенного происхождения	Н/Д	19.03, 19:27
	5–7 км к С	зафиксировала	1	взрыв	неопределенного происхождения	Н/Д	19.03, 19:28
	5–7 км к ССЗ	зафиксировала	1	взрыв	неопределенного происхождения	Н/Д	19.03, 19:29
	3–5 км к С	зафиксировала	1	взрыв	неопределенного происхождения	Н/Д	19.03, 19:46
	3–5 км к ССВ	зафиксировала	1	взрыв	неопределенного происхождения	Н/Д	19.03, 19:46
	3–5 км к ССВ	зафиксировала	4	взрыв	неопределенного происхождения	Н/Д	19.03, 19:48
	3–5 км к С	зафиксировала	2	взрыв	неопределенного происхождения	Н/Д	19.03, 19:48
	3–5 км к ССВ	зафиксировала	1	взрыв	неопределенного происхождения	Н/Д	19.03, 20:08
	3–5 км к С	зафиксировала	1	взрыв	неопределенного происхождения	Н/Д	19.03, 20:12
	3–5 км к С	зафиксировала	1	взрыв	неопределенного происхождения	Н/Д	19.03, 20:15
	3–6 км к С	зафиксировала	1	взрыв	неопределенного происхождения	Н/Д	19.03, 20:23
	3–5 км к С	зафиксировала	1	взрыв	неопределенного происхождения	Н/Д	19.03, 20:24
	3–5 км к С	зафиксировала	2	взрыв	неопределенного происхождения	Н/Д	19.03, 20:25
3–5 км к С	зафиксировала	3	взрыв	неопределенного происхождения	Н/Д	19.03, 20:26	
3–5 км к ССВ	зафиксировала	1	взрыв	неопределенного происхождения	Н/Д	19.03, 20:26	
4–7 км к С	зафиксировала	1	взрыв	неопределенного происхождения	Н/Д	19.03, 20:45	
примерно 1 км к ВЮВ от н. п. Чермалык (подконтрольный правительству, 77 км к Ю от Донецка)	3–5 км к Ю	слышали	1	взрыв	неопределенного происхождения	Н/Д	20.03, 12:28
северная окраина н. п. Попасная (подконтрольный правительству, 69 км к запад от Луганска)	5–6 км к СВ	слышали	1	взрыв	неопределенного происхождения (по оценке, за пределами участка разведения в районе Золотого)	Н/Д	20.03, 18:39
камера СММ на КПВВ в н. п. Гнутово (подконтрольный правительству, 90 км к Ю от Донецка)	2–4 км к ВСВ	зафиксировала	1	взрыв	неопределенного происхождения (также зафиксировано камерой СММ в Чермалыке)	Н/Д	21.03, 00:41
	4–5 км к В	зафиксировала	1	взрыв	неопределенного происхождения (также зафиксировано камерой СММ в Чермалыке)	Н/Д	21.03, 00:51
	3–5 км к В	зафиксировала	1	взрыв	неопределенного происхождения (также зафиксировано камерой СММ в Чермалыке)	Н/Д	21.03, 03:39
примерно 600 м к СВ от н. п. Лебединское (подконтрольный правительству, 99 км к Ю от Донецка)	3–4 км к СВ	слышали	5	взрыв	неопределенного происхождения	Н/Д	21.03, 10:34–10:40
	3–4 км к СВ	слышали	2	выстрел		стрелковое оружие	21.03, 10:34–10:40
	3 км к ВСВ	слышали	5	взрыв	неопределенного происхождения	Н/Д	21.03, 10:55–11:15

⁹ В таблице указаны исключительно нарушения режима прекращения огня, зафиксированные непосредственно патрулями Миссии или камерами СММ, а также те случаи, которые Миссия оценивает как учения с боевой стрельбой, контролируемые подрывы и т. п. Указанные детали, а именно: направление, направление, тип оружия и т. д., основаны на оценках, сделанных наблюдателями на местах и специалистами по техническому мониторингу, и необязательно всегда являются точными. Надпись «нет данных» (Н/Д) означает, что СММ не смогла подтвердить информацию из-за расстояния, погодных условий, технических ограничений и/или по другим причинам. Одни и те же самые, по оценке СММ, нарушения режима прекращения огня, зафиксированные параллельно несколькими патрулями/камерами, отражаются в таблице только один раз.

Карта Донецкой и Луганской областей¹⁰



¹⁰ По решению Постоянного совета №1117 от 21 марта 2014 года, СММ базируется в десяти городах на всей Украине (Херсон, Одесса, Львов, Ивано-Франковск, Харьков, Донецк, Днепр, Черновцы, Луганск и Киев). Эта карта восточной Украины предназначена для иллюстративных целей. На ней указаны населенные пункты, упомянутые в отчете, а также те, где находятся офисы СММ (мониторинговые команды, патрульные центры и передовые патрульные базы) в Донецкой и Луганской областях (Красным цветом выделена передовая патрульная база, с которой сотрудники СММ были временно передислоцированы на основании рекомендаций экспертов по безопасности из некоторых государств-участников ОБСЕ и с учетом требований СММ по безопасности. Миссия использует эти помещения в светлое время суток, а также патрулирует в этом населенном пункте днем).