



Ежедневный отчет № 60/2021

от 15 марта 2021 года¹

Краткое изложение

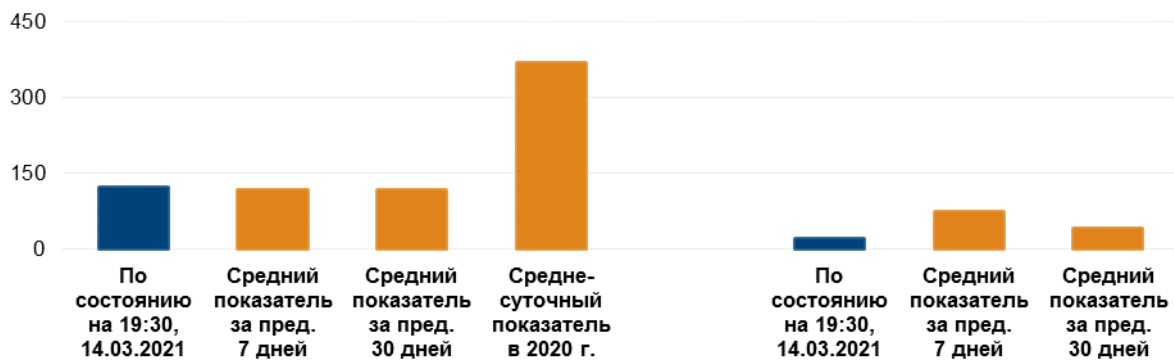
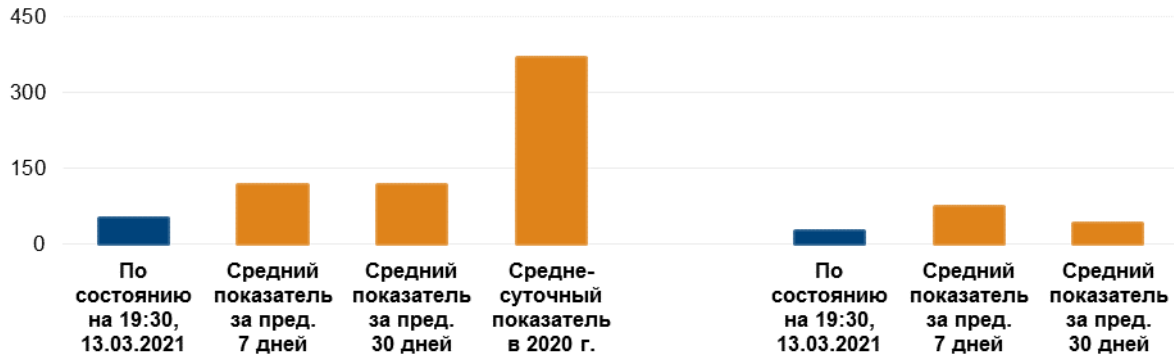
- В Донецкой области с вечера 12 по вечер 14 марта Миссия зафиксировала 143 нарушения режима прекращения огня. За предыдущий отчетный период в этой области зафиксировано 79 таких нарушений.
- В Луганской области с вечера 12 по вечер 14 марта СММ зафиксировала 31 нарушение режима прекращения огня. За предыдущий отчетный период в этой области зафиксировано 202 таких нарушения.
- Команда Миссии потеряла контроль над пространственным положением БПЛА СММ среднего радиуса действия вблизи Петровки Донецкой области. Наблюдатели вернули аппарат, который был незначительно поврежден.
- Миссия продолжала осуществлять мониторинг на участках разведения сил и средств в районах Станицы Луганской, Золотого и Петровского.
- СММ способствовала установлению локального режима прекращения огня и осуществляла мониторинг его соблюдения для обеспечения возможности техобслуживания и функционирования жизненно важных объектов гражданской инфраструктуры. Наблюдатели слышали 2 взрыва неопределенного происхождения вблизи Донецкой фильтровальной станции (ДФС) примерно в то время, когда работники станции следовали из Ясиноватой к ДФС.
- Миссия продолжала наблюдать за ситуацией с гражданским населением, в частности на 4 КПВВ, а также на 3 соответствующих блокпостах вооруженных формирований в Донецкой и Луганской областях.
- СММ продолжала следить за ситуацией с безопасностью на юго-востоке Херсонской области.
- Свободу передвижения Миссии по-прежнему ограничивали, в том числе на блокпосте вооруженных формирований вблизи Дьяково Луганской области*.

¹ На основе информации, поступившей от мониторинговых команд по состоянию на 19:30 14 марта 2021 года (по восточноевропейскому времени).

Нарушения режима прекращения огня²

К-во зафиксированных нарушений режима прекращения огня³

К-во зафиксированных взрывов⁴



² Более подробная информация обо всех случаях нарушения режима прекращения огня, а также карты Донецкой и Луганской областей, где отмечены все упомянутые в отчете места, представлены в приложении. В течение отчетного периода камера СММ в Петровском не функционировала.

³ В том числе взрывы.

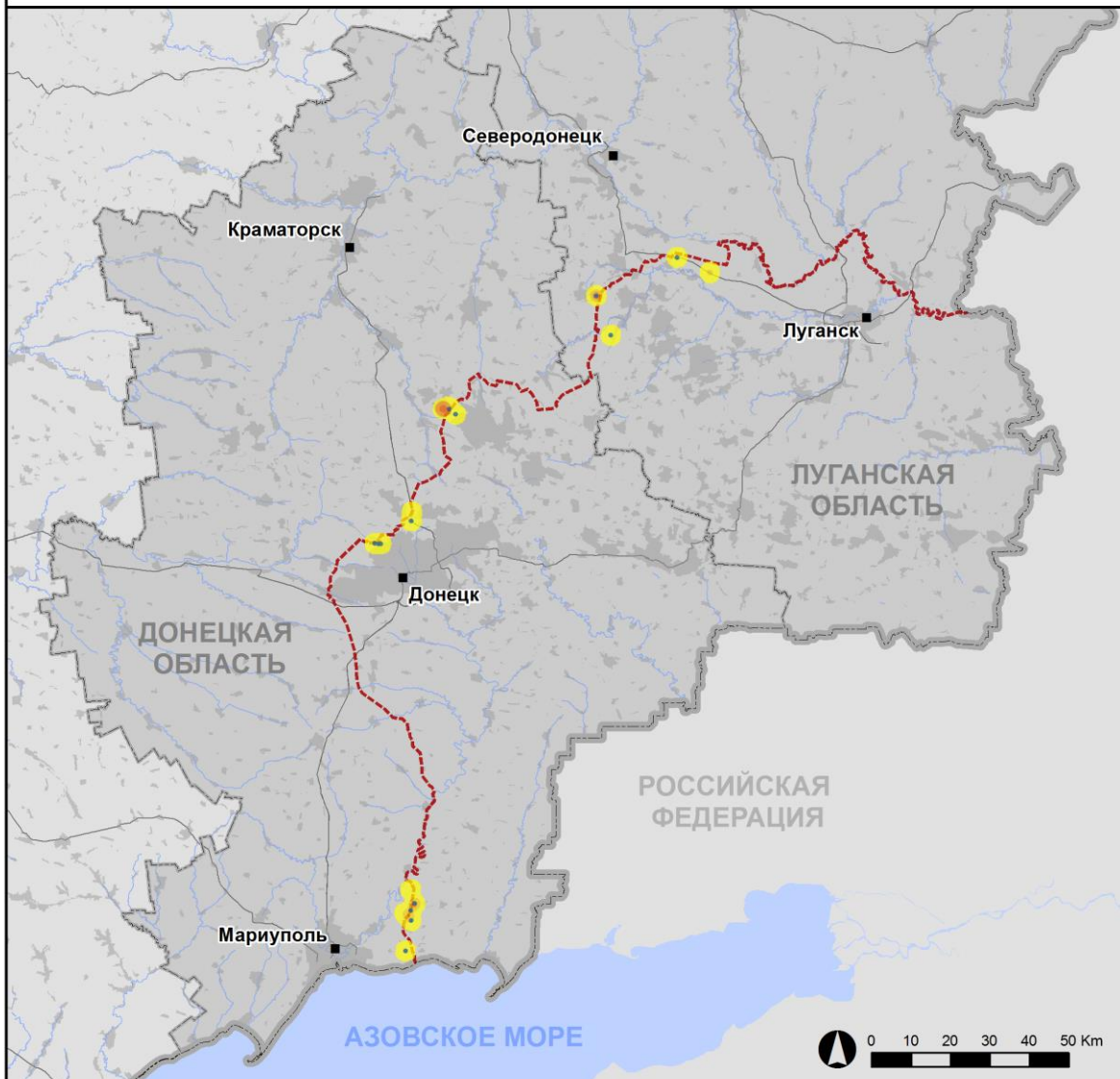
⁴ В том числе из вооружения неустановленного типа.

Карта зафиксированных нарушений режима прекращения огня



Организация по безопасности и сотрудничеству в Европе
Специальная мониторинговая миссия в Украине

Зафиксированные СММ нарушения режима прекращения огня 13-14 марта 2021 г.



Концентрация нарушений режима прекращения огня

- Высокая
-
-
-
- Низкая
- Взрыв
- Населенный пункт
- Линия соприкосновения (ориентир.)

Источники: административные границы — УКГВ ООН; дороги, реки — проект OpenStreetMap; море — VLIZ (2005), Акватории МГО; другое — ОБСЕ.

Система координат: WGS 1984 UTM Zone 37N

Данная карта предоставляется исключительно для наглядности. Отсутствие ошибок не гарантировано, а ее содержание не подразумевает, что СММ ОБСЕ утверждает или одобряет официальный статус карты.

© СММ ОБСЕ 2019 Не разрешается использовать, копировать, воспроизводить, передавать, транслировать, продавать, лицензировать или применять без предварительного разрешения со стороны ОБСЕ в письменном виде.
Создано: 15/03/2021

В Донецкой области с вечера 12 по вечер 14 марта СММ зафиксировала 143 нарушения режима прекращения огня, в том числе 33 взрыва (1 взрыв в воздухе, 2 разрыва и 33 взрыва неопределенного происхождения). Большинство из этих нарушений режима прекращения огня произошло в районах к югу от н. п. Зализне (бывш. Артемово; подконтрольный правительству, 42 км к северо-востоку от Донецка), а также к северо-востоку и востоку от н. п. Гнутово (подконтрольный правительству, 69 км к западу от Луганска). За [предыдущий отчетный период](#) в этой области зафиксировано 79 таких нарушений.

В Луганской области с вечера 12 по вечер 14 марта Миссия зафиксировала 31 нарушение режима прекращения огня, в том числе 12 взрывов неопределенного происхождения. Большинство этих нарушений произошло в районах к юго-востоку от н. п. Попасная (подконтрольный правительству, 69 км к западу от Луганска). За [предыдущий отчетный период](#) зафиксировано 202 таких нарушения, включая некоторые в районах к юго-востоку от Попасной.

После заседания Трехсторонней контактной группы 22 июля 2020 года, на котором была достигнута договоренность о дополнительных мерах по усилению режима прекращения огня, начиная с 00:01 27 июля 2020 года и до конца отчетного периода СММ зафиксировала не менее 12 329 нарушений режима прекращения огня в Донецкой и Луганской областях (в том числе 4 454 взрыва, 1 478 пролетевших неопределенных боеприпасов, 122 вспышки дульного пламени, 63 осветительные ракеты, а также не менее 6 212 очередей и выстрелов).

Команда Миссии утратила контроль над пространственным положением БПЛА СММ среднего радиуса действия, который был незначительно поврежден вблизи Петровки Донецкой области

14 марта команда Миссии находилась приблизительно в 3 км к юго-востоку от н. п. Степановка (подконтрольный правительству, 54 км к северу от Донецка) для проведения объявленного полета беспилотного летательного аппарата (БПЛА) среднего радиуса действия. Пролетая в 12:08 над районами вблизи н. п. Петровка (подконтрольный правительству, 43 км к северу от Донецка), приблизительно в 12 км к юго-востоку от местоположения патруля СММ, аппарат подвергся воздействию помех сигналу, после чего в 12:09 наблюдатели утратили контроль над его пространственным положением. В течение 20 минут члены патруля Миссии безуспешно пытались восстановить связь с БПЛА. Позже в тот же день наблюдателям удалось вернуть БПЛА который получил незначительные повреждения трубки Пито*.

Участки разведения в районах Станицы Луганской, Золотого и Петровского⁵

13 и 14 марта, осуществляя мониторинг в пределах участка разведения в районе н. п. Станица Луганская (подконтрольный правительству, 16 км к северо-востоку от Луганска), наблюдатели видели членов вооруженных формирований (с нарукавными повязками с надписью «СЦКК») южнее отремонтированного пролета моста у Станицы Луганской (15 км к северо-востоку от Луганска).

⁵ Разведение предусмотрено Рамочным решением Трехсторонней контактной группы о разведении сил и средств от 21 сентября 2016 года.

13 и 14 марта, находясь около блокпоста вооруженных формирований южнее **участка разведения в районе Золотого**, наблюдатели видели членов вооруженных формирований (с нарукавными повязками с надписью «СЦКК»); некоторые из них прошли вглубь участка до места приблизительно в 350 м к северу от его южного края, а затем вернулись. 13 марта членов вооруженных формирований сопровождал автомобиль скорой помощи, на борту которого пребывали 1 водитель и 1 мужчина в медицинском защитном снаряжении.

В оба дня, находясь вблизи блокпоста вооруженных формирований южнее участка разведения, наблюдатели вновь видели 5 контейнеров внутри огражденной площадки южнее южного края участка, на южной стороне дороги, ведущей на восток в направлении н. п. Золотое-5 (Михайловка; неподконтрольный правительству, 60 км к западу от Луганска). Наблюдатели также вновь видели еще один контейнер на южном крае участка разведения. В пределах участка разведения наблюдатели вновь видели контейнер приблизительно в 60–70 метрах к северу от вышеуказанных пяти, а также еще один примерно в 350 м к северу от его южного края. Оба контейнеры находились на западной стороне автодороги Т1316.

13 и 14 марта, ведя наблюдение в 4 местах вблизи **участка разведения в районе н. п. Петровское** (неподконтрольный правительству, 41 км к югу от Донецка) соответственно, члены патрулей Миссии отметили там спокойную обстановку.

Отвод вооружения

СММ продолжала осуществлять мониторинг отвода вооружения, предусмотренного Меморандумом, а также Комплексом мер и Дополнением к нему.

За линиями отвода, но вне выделенных мест хранения вооружения Миссия обнаружила 2 зенитных ракетных комплекса, 22 танка и 24 гаубицы (все на железнодорожных станциях) в неподконтрольных правительству районах Донецкой и Луганской областей, а также 27 танков на полигоне в неподконтрольном правительству районе Луганской области (подробнее см. таблицу ниже).

Признаки военного присутствия и присутствия военного типа в зоне безопасности⁶

Наблюдатели видели 12 боевых бронированных машин и 2 зенитные установки в неподконтрольных правительству районах Донецкой и Луганской областей, в том числе в жилом квартале (подробнее см. таблицу ниже).

Усилия Миссии по содействию обеспечению возможности техобслуживания и функционирования жизненно важных объектов гражданской инфраструктуры

13 и 14 марта СММ продолжала содействовать обеспечению функционирования Донецкой фильтровальной станции (ДФС; 15 км к северу от Донецка). 14 марта, осуществляя мониторинг вблизи н. п. Ясиноватая (неподконтрольный правительству, 16 км к северу-востоку от Донецка), наблюдатели слышали 2 взрыва неопределенного

⁶ Упомянутая в этом разделе техника не подпадает под действие Минских соглашений об отводе вооружений. По наблюдениям СММ, одно из таких мест по-прежнему было покинуто.

происхождения (по оценке, в радиусе 5 км от ДФС), которые произошли примерно в то время, когда работники станции следовали из Ясиноватой к ДФС.

В оба дня СММ также способствовала установлению локального режима прекращения огня и осуществляла мониторинг его соблюдения для обеспечения возможности технического обслуживания очистительных сооружений вблизи подконтрольного правительству части н. п. Доломитное (53 км к северо-востоку от Донецка), а также осмотра и технического обслуживания железнодорожного полотна и удаления растительности в н. п. Ольховое (подконтрольный правительству, 22 км к северо-востоку от Луганска).

Кроме того, 14 марта Миссия осуществляла мониторинг ситуации с безопасностью в районе насосной станции вблизи н. п. Василевка (неподконтрольный правительству, 20 км к северу от Донецка).

Обстановка на КПВВ и соответствующих блокпостах

13 марта в Донецкой области наблюдатели отметили, что контрольный пункт въезда-выезда (КПВВ) возле н. п. Новотроицкое (подконтрольный правительству, 36 км к юго-западу от Донецка) был открыт, однако не зафиксировали пассажиро-транспортного потока.

13 и 14 марта в Луганской области, по наблюдениям СММ, КПВВ в Станице Луганской и соответствующий блокпост вооруженных формирований функционировали, а пешеходы ожидали в очередях в обоих направлениях.

В оба дня наблюдатели также отметили, что КПВВ около Золотого и в Счастье были открыты, однако перемещения граждан зафиксировано не было. При этом соответствующие блокпосты вооруженных формирований южнее участка разведения в районе Золотого и в 3 км к юго-востоку от моста в Счастье были закрыты.

Миссия констатировала спокойную обстановку на юго-востоке Херсонской области

12 и 13 января СММ констатировала спокойную обстановку на юго-востоке Херсонской области: в пунктах пропуска около н. п. Каланчак (67 км к юго-востоку от Херсона), н. п. Чаплинка (77 км к юго-востоку от Херсона) и н. п. Чонгар (163 км к юго-востоку от Херсона); на посту Государственной пограничной службы Украины в «Валке» (188 км к юго-востоку от Херсона); а также в н. п. Геническ (230 км к юго-востоку от Херсона) и вблизи него.

Миссия продолжала следить за ситуацией в Одессе, Львове, Ивано-Франковске, Харькове, Днепре, Черновцах и Киеве.

***Ограничение свободы передвижения и другие препятствия в выполнении мандата СММ**

Деятельность по мониторингу и свобода передвижения СММ ограничены из-за угроз в области безопасности, включая риски, связанные с наличием мин и неразорвавшихся

боеприпасов, а также другими препятствиями, которые ежедневно меняются. Мандат СММ предусматривает свободный и безопасный доступ по всей Украине. Все подписанты Минских соглашений согласились с необходимостью свободного и безопасного доступа, а также с тем, что ограничение свободы передвижения СММ является нарушением и что на подобные нарушения необходимо оперативно реагировать. Они также согласились с тем, что Совместный центр контроля и координации (СЦКК) должен содействовать такому реагированию и осуществлять общую координацию работ по разминированию. Однако вооруженные формирования в отдельных районах Донецкой и Луганской областей часто отказывают СММ в доступе к районам, прилегающим к неподконтрольным правительству участкам границы Украины (например, см. [Ежедневный отчет СММ от 2 марта 2021 года](#)). Деятельность СММ в Донецкой и Луганской областях, по-прежнему оставалась ограниченной после того, как [23 апреля 2017 года вблизи Пришиба произошел инцидент, который привел к гибели человека](#). В связи с этим способность Миссии осуществлять наблюдение была по-прежнему ограничена.

Запрет доступа:

- 14 марта на блокпосте вооруженных формирований приблизительно в 1 км к югу от н. п. Дьяково (неподконтрольный правительству, 70 км к юго-западу от Луганска) член вооруженных формирований запретил патрулю Миссии проезд в южном направлении, сославшись на приказы от своих командиров. В результате этого запрета команда СММ не смогла попасть в пункт пропуска на границе вблизи н. п. Леоново (бывш. Червоный Жовтень; неподконтрольный правительству; 82 км к югу от Луганска).

Регулярные ограничения на участках разведения сил и средств и из-за мин/неразорвавшихся боеприпасов:

- Не осуществив сплошное разминирование, извлечение неразорвавшихся боеприпасов и устранение других препятствий, стороны по-прежнему отказывали СММ в неограниченном доступе, а также в возможности передвигаться по отдельным дорогам, которые ранее были определены как важные для осуществления Миссией эффективного мониторинга и для передвижения гражданских лиц.

Другие препятствия⁷:

- 14 марта, пролетая над районами вблизи н. п. Петровка (подконтрольный правительству, 43 км к северу от Донецка), БПЛА СММ среднего радиуса действия подвергался воздействию помех сигналу (по оценке, вследствие предположительного глушения), после чего наблюдатели утратили контроль над его пространственным положением. Команде Миссии удалось вернуть БПЛА с поврежденной трубкой Пито (см. выше).

⁷ В случаях предположительного глушения и глушения, упомянутых в этом разделе, помехи для сигнала могли создавать из любого места в радиусе нескольких километров от местоположения БПЛА.

Таблица вооружений

Вооружение, размещенное за линиями отвода, но вне выделенных мест хранения вооружения

Дата	К-во единиц вооружения	Вид вооружения	Место	Источник наблюдения
подконтрольные правительству районы				
14.03.2021	2	зенитный ракетный комплекс (9К35 «Стрела-10»)	на ж/д станции в н. п. Бахмут (бывш. Артемовск; 67 км к северу от Донецка)	патруль
	22	танк (Т-64)		
	5	самоходная гаубица (2С3 «Акация», 152 мм)	на ж/д станции в н. п. Зачатовка (74 км к юго-западу от Донецка)	
	19	самоходные гаубицы (2С1 «Гвоздика», 122 мм; 4 ед. на ж/д платформах)	ж/д станция в н. п. Рубежное (84 км к северо-западу от Луганска)	
Неподконтрольные правительству районы				
12.03.2021	27	танк (Т-64 — 20 ед., Т-72 — 7 ед.)	на полигоне вблизи н. п. Круглик (31 км к юго-западу от Луганска)	БПЛА малого радиуса действия

Таблица признаков военного присутствия и присутствия военного типа в зоне безопасности⁸

Дата	К-во	Вид	Место	Источник наблюдения
подконтрольные правительству районы				
12.03.2021	7	бронированная разведывательно-дозорная машина (БРДМ-2)	в жилых районах н. п. Троицкое (69 км к западу от Луганска)	БПЛА малого радиуса действия
	1	боевая бронированная машина (типа БМП)		
	2	зенитная установка (ЗУ-23, 23 мм)		
	2	бронетранспортер (МТ-ЛБ)		
13.03.2021	1	бронетранспортер (БТР-70)	вблизи н. п. Новобахмутовка (28 км к северу от Донецка)	патруль
	1	боевая машина пехоты (БМП-2)	вблизи н. п. Новозвановка (70 км к западу от Луганска)	

⁸ Упомянутая в этом разделе техника не подпадает под действие Минских соглашений об отводе вооружений.

Таблица нарушений режима прекращения огня по состоянию на 14 марта 2021 г.⁹

Месторасположение СММ	Место события	Способ	К-во	Наблюдение	Описание	Вооружение	Дата, время
камера СММ на Донецкой фильтровальной станции (15 км к С от Донецка)	500–800 м к ЮЮЗ	зафиксировала	6	вспышка дульного пламени		Н/Д	13.03, 18:33
камера СММ 1,5 км к СВ от н. п. Гнутово (подконтрольный правительству, 90 км к Ю от Донецка)	3–5 км к ВЮВ	зафиксировала	1	Н/Д боеприпас	ЗСЗ–ВЮВ	Н/Д	12.03, 19:29
	3–5 км к ВЮВ	зафиксировала	2	Н/Д боеприпас	ССЗ–ЮЮВ	Н/Д	12.03, 19:29
	3–5 км к ЮВ	зафиксировала	5	Н/Д боеприпас	ССЗ–ЮЮВ	Н/Д	12.03, 19:30
	3–5 км к ЮВ	зафиксировала	1	вспышка дульного пламени		Н/Д	12.03, 19:53
	3–5 км к ВЮВ	зафиксировала	1	Н/Д боеприпас	ЗЮЗ–ВСВ (после предыдущего события)	Н/Д	12.03, 19:53
	3–5 км к ВЮВ	зафиксировала	1	взрыв	взрыв в воздухе (после предыдущего события)	Н/Д	12.03, 19:53
	3–5 км к ЮВ	зафиксировала	1	Н/Д боеприпас	выпущенный(-ая) вверх	Н/Д	12.03, 22:06
камера СММ в 1 км к ЮЗ от н. п. Широкино (подконтрольный правительству, 100 км к Ю от Донецка)	2–4 км к ЮВ	зафиксировала	3	Н/Д боеприпас	ЮЗ–СВ	Н/Д	12.03, 22:25
	3–5 км к С	зафиксировала	1	вспышка дульного пламени		Н/Д	12.03, 19:53
	3–5 км к С	зафиксировала	1	Н/Д боеприпас	ЗЮЗ–ВСВ (после предыдущего события)	Н/Д	12.03, 19:53
	3–5 км к С	зафиксировала	1	взрыв	разрыв (после предыдущего события)	Н/Д	12.03, 19:53
	3–5 км к С	зафиксировала	2	Н/Д боеприпас	ВЮВ–ЗСЗ	Н/Д	12.03, 21:09
ССВ окраина н. п. Павлополь (подконтрольный правительству, 84 км к Ю от Донецка)	3–5 км к С	зафиксировала	2	Н/Д боеприпас	ЮЮЗ–ССВ	Н/Д	12.03, 22:25
	5 км к ЮВ	слышали	16	взрыв	неопределенного происхождения	Н/Д	13.03, 09:09–09:18
примерно 2 км к В	2–3 км к В	слышали	5	очередь		крупнокалиберный пулемет	13.03, 09:09–09:18
	5–6 км к ЮВ	слышали	6	взрыв	неопределенного происхождения	Н/Д	13.03, 10:20–10:30
н. п. Сентяновка (бывш. Фрунзе; неподконтрольный правительству, 44 км к З от Луганска)	5–7 км к СЗ	слышали	1	взрыв	неопределенного происхождения	Н/Д	13.03, 10:21
камера СММ на шахте «Октябрьской» (неподконтрольная правительству, 9 км к СЗ от центра Донецка)	0,5–1,5 км к З	зафиксировала	1	взрыв	неопределенного происхождения	Н/Д	14.03, 00:02
	1–2 км к З	зафиксировала	1	вспышка дульного пламени		Н/Д	14.03, 00:04
	1–2 км к З	зафиксировала	1	взрыв	разрыв (после предыдущего события)	Н/Д	14.03, 00:04
	2–3 км к З	зафиксировала	1	взрыв	неопределенного происхождения	Н/Д	14.03, 00:04
	2–3 км к З	зафиксировала	1	взрыв	неопределенного происхождения	Н/Д	14.03, 00:06
примерно 1 км к СЗ от железнодорожного вокзала в н. п. Ясиноватая (неподконтрольный правительству, 16 км к СВ от Донецка)	3–4 км к ЮЗ	слышали	1	взрыв	неопределенного происхождения	Н/Д	14.03, 09:12
	3–4 км к ЮЗ	слышали	1	взрыв	неопределенного происхождения	Н/Д	14.03, 09:15
примерно 2 км ЗЮЗ от н. п. Зализне	2–3 км к В	слышали	7	очередь		стрелковое оружие	14.03, 10:54
	2–3 км к В	слышали	11	очередь		стрелковое оружие	14.03, 10:58

⁹ В таблице указаны исключительно нарушения режима прекращения огня, зафиксированные непосредственно патрулями Миссии или камерами СММ, а также те случаи, которые Миссия оценивает как учения с боевой стрельбой, контролируемые подрывы и т. п. Указанные детали, а именно: расстояние, направление, тип оружия и т. д., основаны на оценках, сделанных наблюдателями на местах и специалистами по техническому мониторингу, и необязательно всегда являются точными. Надпись «нет данных» (Н/Д) означает, что СММ не смогла подтвердить информацию из-за расстояния, погодных условий, технических ограничений и/или по другим причинам. Одни и те же самые, по оценке СММ, нарушения режима прекращения огня, зафиксированные параллельно несколькими патрулями/камерами, отражаются в таблице только один раз.

Месторасположение СММ	Место события	Способ	К-во	Наблюдение	Описание	Вооружение	Дата, время
(бывш. Артемово; подконтрольный правительству, 42 км к СВ от Донецка)	3–5 км к В	слышали	1	взрыв	неопределенного происхождения	Н/Д	14.03, 11:02
	2–3 км к В	слышали	64	очередь		стрелковое оружие	14.03, 11:04–11:06
примерно 500 м к В от н. п. Пивденное (бывш. Ленинское; подконтрольный правительству, 40 км к СВ от Донецка)	3–5 км к ЮВ	слышали	1	взрыв	неопределенного происхождения	Н/Д	14.03, 11:52
	3–5 км к ЮВ	слышали	1	взрыв	неопределенного происхождения	Н/Д	14.03, 11:59
	1–2 км к ЮВ	слышали	1	выстрел		стрелковое оружие	14.03, 12:04
С окраина н. п. Попасная (подконтрольный правительству, 69 км к З от Луганска)	4–6 км к ЮВ	слышали	7	взрыв	неопределенного происхождения	Н/Д	14.03, 05:24–05:27
	4–6 км к ЮВ	слышали	3	очередь		крупнокалиберный пулемет	14.03, 05:24–05:27
	4–6 км к ЮВ	слышали	8	выстрел		стрелковое оружие	14.03, 05:24–05:27
	4–6 км к ЮВ	слышали	2	взрыв	неопределенного происхождения	Н/Д	14.03, 05:55–05:56
н. п. Калиново (неподконтрольный правительству, 60 км к З от Луганска)	4–5 км к ЮЗ	слышали	2	взрыв	неопределенного происхождения	Н/Д	14.03, 09:33–09:50
н. п. Голубовское (неподконтрольный правительству, 51 км к З от Луганска)	8–15 км к В	слышали	8	выстрел		стрелковое оружие	14.03, 10:35–10:38

Карта Донецкой и Луганской областей¹⁰



Организация по безопасности и сотрудничеству в Европе
Специальная мониторинговая миссия в Украине

Населенные пункты, упомянутые в отчете от 15 марта 2021 года



¹⁰ По решению Постоянного совета №1117 от 21 марта 2014 года, СММ базируется в десяти городах на всей Украине (Херсон, Одесса, Львов, Ивано-Франковск, Харьков, Донецк, Днепр, Черновцы, Луганск и Киев). Эта карта восточной Украины предназначена для иллюстративных целей. На ней указаны населенные пункты, упомянутые в отчете, а также те, где находятся офисы СММ (мониторинговые команды, патрульные центры и передовые патрульные базы) в Донецкой и Луганской областях. (Красным цветом выделено передовую патрульную базу, с которой сотрудники СММ были временно передислоцированы на основании рекомендаций экспертов по безопасности из некоторых государств-участников ОБСЕ и с учетом требований СММ по безопасности. Миссия использует эти помещения в светлую пору суток, а также патрулирует в этом населенном пункте днем).