

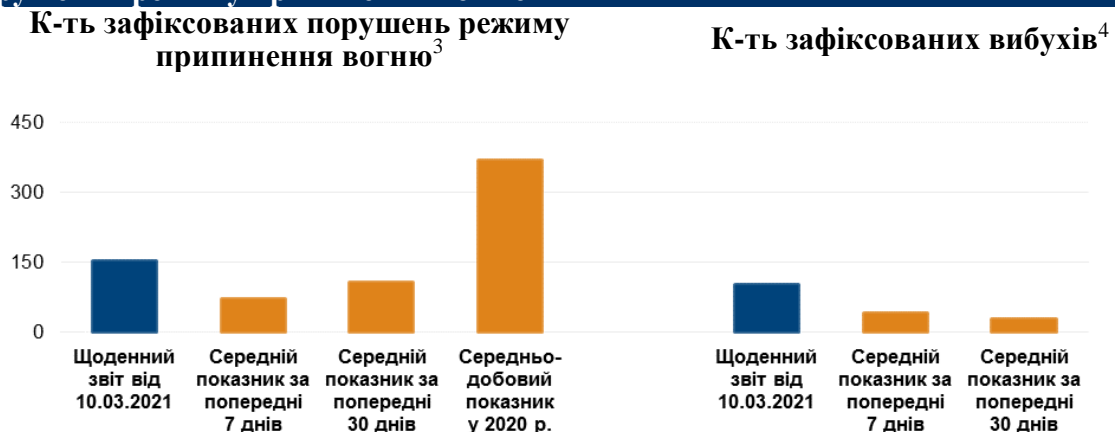
Щоденний звіт № 56/2021

від 10 березня 2021 року¹

Короткий виклад

- У Донецькій області СММ зафіксувала 128 порушень режиму припинення вогню. За попередній звітний період у цій області зафіксовано 105 порушень.
- У Луганській області Місія зафіксувала 26 порушень режиму припинення вогню. За попередній звітний період у цій області зафіксовано 20 порушень.
- Поблизу Троїцького Луганської області, за оцінкою, у бік БПЛА СММ малого радіуса дії стріляли зі стрілецької зброї.
- Місія продовжила здійснювати моніторинг на ділянках розведення сил і засобів у районах Станиці Луганської, Золотого та Петрівського.
- СММ сприяла встановленню локального режиму припинення вогню та здійснювала моніторинг його дотримання для уможливлення техобслуговування та забезпечення роботи життєво важливих об'єктів цивільної інфраструктури. У районі Донецької фільтрувальної станції спостерігачі чули 77 порушень режиму припинення вогню, у тому числі 54 вибухи невизначеного походження, приблизно в той час, коли вахтовий автобус із працівниками ДФС рухався зі станції.
- Місія продовжила спостерігати за ситуацією з цивільним населенням, зокрема на 3 КПВВ, а також на 3 відповідних блокпостах збройних формувань у Луганській області.
- Команда СММ спостерігала за заходом із нагоди Міжнародного жіночого дня в Херсоні.
- Спостерігачі бачили людей, які зібралися в центрі Києва через події, що відбулися в березні 2014 року на Кримському півострові.
- Свободу пересування Місії і далі обмежували*.

Порушення режиму припинення вогню²



¹ На основі інформації, що надійшла від моніторингових команд станом на 19:30 9 березня 2021 року (за східноєвропейським часом).

² Детальнішу інформацію про всі випадки порушення режиму припинення вогню, а також мапи Донецької та Луганської областей, де відмічені всі згадані у звіті місця, представлено в додатку. Упродовж звітнього періоду камера СММ у Петрівському не функціонувала, а через погодні умови можливості ведення спостереження за допомогою деяких інших камер Місії були обмеженими.

³ У тому числі вибухи.

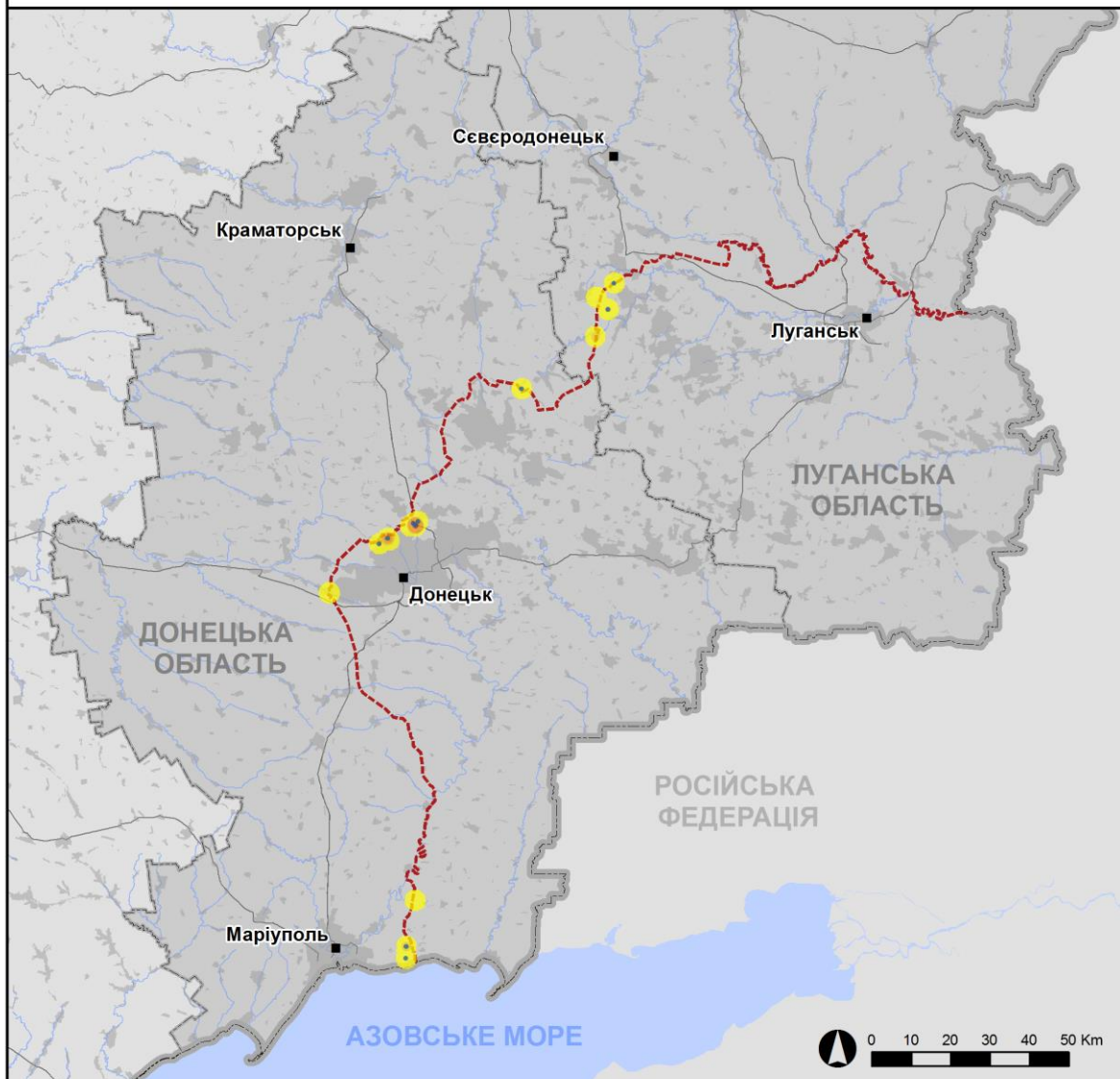
⁴ У тому числі внаслідок вогню з озброєння невстановленого типу.

Мапа із зафіксованими порушеннями режиму припинення вогню



Організація з безпеки та співробітництва в Європі
Спеціальна моніторингова місія в Україні

Зафіксовані СММ порушення режиму припинення вогню 9 березня 2021 р.



Концентрація порушень режиму припинення вогню

- Висока
- Низька

- Вибух
- Населений пункт
- Лінія зіткнення (орієнт.)

Джерела: адміністративні кордони — УКГП ООН; дороги, річки — проект OpenStreetMap; море — VLIIZ (2005). Акваторії МГО, інше — ОБСЄ.

Система координат: WGS 1984 UTM Zone 37N

Ця мапа надається винятково для наочності. Відсутність помилок у мапі не гарантується, а її зміст не означає, що СММ ОБСЄ затверджує або ухвалює офіційний статус мапи.

© СММ ОБСЄ 2019 Не дозволяється використовувати, копіювати, відтворювати, передавати, транслювати, продавати, ліцензувати або застосовувати без попереднього дозволу з боку ОБСЄ у письмовому вигляді.
Створено: 10/03/2021

У Донецькій області СММ зафіксувала 128 порушень режиму припинення вогню, зокрема 92 вибухи невизначеного походження. Більшість порушень сталися в районах на південь від Донецької фільтрувальної станції (ДФС; 15 км на північ від Донецька) (див. нижче), на захід і північ від шахти «Октябрської» у н. п. Донецьк (непідконтрольний урядові), а також на північ від н. п. Широкине (підконтрольний урядові, 100 км на південь від Донецька). За [попередній звітний період](#) зафіксовано 105 порушень режиму припинення вогню, більшість яких сталися в північному напрямку від Широкиного.

У Луганській області Місія зафіксувала 26 порушень режиму припинення вогню, зокрема 10 вибухів невизначеного походження. Більшість порушень сталися в районах на південь від ділянки розведення в районі н. п. Золоте (підконтрольний урядові, 60 км на захід від Луганська) та на північний схід від н. п. Троїцьке (підконтрольний урядові, 69 км на захід від Луганська) (див. нижче). За [попередній звітний період](#) у цій області зафіксовано 20 порушень режиму припинення вогню (вибухи невизначеного походження), більшість яких сталися на північ і схід від ділянки розведення в районі Золотого.

Після засідання Тристоронньої контактної групи 22 липня 2020 року, на якому була досягнута домовленість про додаткові заходи з посилення режиму припинення вогню, починаючи з 00:01 27 липня 2020 року і до кінця звітнього періоду СММ зафіксувала щонайменше 11 732 порушення режиму припинення вогню в Донецькій і Луганській областях (зокрема 4 132 вибухи, 1 450 невизначених боєприпасів у польоті, 116 спалахів дупельного полум'я та 63 освітлювальні ракети, а також принаймні 5 971 чергу і постріл).

Біля Троїцького Луганської області стріляли зі стрілецької зброї, за оцінкою, у напрямку БПЛА СММ малого радіуса дії

9 березня, перебуваючи на північно-східній околиці Троїцького та керуючи безпілотним літальним апаратом (БПЛА) малого радіуса дії, про політ якого було повідомлено заздалегідь, спостерігачі почули 10 пострілів зі стрілецької зброї орієнтовно за 1,5–2 км на схід. За оцінкою, вогонь вели в напрямку БПЛА, що пролітав приблизно за 2 км на схід від місцеположення патруля Місії. Команда СММ приземлила БПЛА та залишила цей район*.

Ділянки розведення в районах Станиці Луганської, Золотого й Петрівського⁵

У межах ділянки **розведення в районі н. п. Станиця Луганська** (підконтрольний урядові, 16 км на північний схід від Луганська) спостерігачі бачили 2 членів збройних формувань (з нарукавними пов'язками з написом «СЦКК») південніше відремонтованого прольоту мосту біля цього населеного пункту (15 км на північний схід від Луганська).

Здійснюючи моніторинг приблизно за 1 км на північно-північний схід від н. п. Калинове-Борщувате (непідконтрольний урядові, 61 км на захід від Луганська), члени патруля Місії чули 3 вибухи невизначеного походження орієнтовно за 2–4 км на

⁵ Розведення передбачено Рамковим рішенням Тристоронньої контактної групи про розведення сил і засобів від 21 вересня 2016 року.

північ (за оцінкою, поза ділянкою розведення в районі Золотого, але в межах 5 км від її краю).

Ведучи спостереження біля блокпоста збройних формувань південніше цієї ділянки розведення, команда СММ бачила 2 членів збройних формувань (з нарукавними пов'язками з написом «СЦКК»), які заходили углиб ділянки до місця приблизно за 350 м на північ від її південного краю, а потім поверталися назад.

Неподалік цього ж блокпоста спостерігачі знову бачили 5 контейнерів на південному боці дороги, що веде на схід у напрямку н. п. Золоте-5 (Михайлівка; непідконтрольний урядові, 61 км на захід від Луганська), усередині огороженого майданчика південніше південного краю ділянки розведення. Крім цього, вони знову помітили ще один контейнер на південному краю ділянки.

У межах ділянки розведення члени патруля Місії вкотре зафіксували контейнер орієнтовно за 60–70 м на північ від інших п'яти та ще один контейнер приблизно за 350 м на північ від південного краю ділянки. Обидва ці контейнери стояли на західній стороні автошляху Т1316.

Здійснюючи моніторинг на відстані близько 2 км на схід від н. п. Богданівка (підконтрольний урядові, 41 км на південний захід від Донецька), поблизу ділянки розведення в районі н. п. Петрівське (непідконтрольний урядові, 41 км на південь від Донецька), спостерігачі констатували там спокійну ситуацію.

Відведення озброєння

СММ продовжувала здійснювати моніторинг відведення озброєння, передбаченого Меморандумом, а також Комплексом заходів і Доповненням до нього.

Місія зафіксувала 4 буксировані гаубиці та 2 самохідні гаубиці, розміщені з порушенням ліній відведення в непідконтрольному урядові районі Луганської області.

За лініями відведення, але за межами виділених місць зберігання озброєння СММ зафіксувала, ймовірно, протитанкові гармати (2 од.) біля житлового масиву в підконтрольному урядові районі Донецької області (детальніше див. таблиці нижче).

Місця зберігання озброєння

У двох постійних місцях зберігання озброєння в непідконтрольних урядові районах Луганської області

9 березня

спостерігачі зауважили, що в одному з цих місць вкотре бракувало 1 танка (Т-72).

У постійному місці зберігання відведеного важкого озброєння в непідконтрольному урядові районі Луганської області

9 березня

команда СММ констатувала, що там і далі бракувало 1 самохідної гаубиці (2С1 «Гвоздика», 122 мм).

Ознаки військової присутності та присутності військового типу в зоні безпеки⁶

⁶ Згадана в цьому розділі техніка не підпадає під дію Мінських угод щодо відведення озброєння.

Місія зафіксувала бойові броньовані машини в підконтрольному урядові районі Донецької області, а також з обох боків лінії зіткнення в Луганській області, у тому числі поблизу житлових кварталів (детальніше див. таблицю нижче).

Попереджувальні знаки про мінну небезпеку поблизу ділянки розведення в районі Золоте та біля Мирної Долини в Луганській області

На відстані близько 600 м на північ від північного краю ділянки розведення в районі Золотого спостерігачі бачили, як шестеро членів групи з розмінування міжнародної організації встановлювали попереджувальні знаки про мінну небезпеку (червоні прямокутники із зображенням білого черепа та написом українською мовою «СТОП! МІНИ») із західного та східного боків автодороги Т1316.

Приблизно за 2 км на схід від н. п. Мирна Долина (підконтрольний урядові, 67 км на північний захід від Луганська) команда СММ бачила, як семеро членів групи з розмінування міжнародної організації (одна жінка та шестеро чоловіків) встановлювали попереджувальні знаки про мінну небезпеку (червоні прямокутники із зображенням білого черепа та написом українською мовою «СТОП! МІНИ») із західного та східного боків автодороги Р66 (для ознайомлення з попередніми спостереженнями в цьому районі див. [Щоденний звіт СММ від 4 березня](#)).

Зусилля Місії зі сприяння техобслуговуванню та забезпеченню роботи життєво важливих об'єктів цивільної інфраструктури

Місія і далі сприяла забезпеченню функціонування ДФС. Здійснюючи моніторинг у трьох місцях поблизу ДФС, спостерігачі зафіксували 81 порушення режиму припинення вогню, зокрема 58 вибухів невизначеного походження, за оцінкою, у радіусі 5 км від станції, із яких 77 порушень, у тому числі 54 вибухи невизначеного походження, приблизно в той час, коли вахтовий автобус із працівниками ДФС рухався зі станції до н. п. Ясинувата (непідконтрольний урядові, 16 км на північний схід від Донецька).

Місія також здійснювала моніторинг безпекової ситуації в районі насосної станції біля н. п. Василівка (непідконтрольний урядові, 20 км на північ від Донецька).

Крім цього, СММ також здійснювала моніторинг дотримання локального режиму припинення вогню для уможливлення огляду та технічного обслуговування залізничних колій, а також видалення рослинності в н. п. Вільхове (підконтрольний урядові, 22 км на північний схід від Луганська); ремонту ліній електропередачі поблизу Золотого-5 (Михайлівки) та н. п. Щастя (підконтрольний урядові, 20 км на північ від Луганська); та техобслуговування очисних споруд неподалік підконтрольної урядові частини н. п. Доломітне (53 км на північний схід від Донецька). Перебуваючи біля Доломітного, члени патруля Місії чули 2 вибухи невизначеного походження на відстані від 1 до 2 км на південно-південний схід.

Ситуація на КПВВ і відповідних блокпостах

У Луганській області Місія констатувала, що контрольний пункт в'їзду-виїзду (КПВВ) у Станиці Луганській і відповідний блокпост збройних формувань південніше

відремонтованого прольоту мосту біля цього населеного пункту були відкритими, а пішоходи очікували в чергах в обох напрямках.

Спостерігачі також відзначили, що КПВВ біля Золотого та у Щасті були відкритими, однак не зафіксували пасажиро-транспортного потоку. Водночас відповідні блокпости збройних формувань південніше ділянки розведення в районі Золотого та за 3 км на південний схід від мосту у Щасті були закритими.

Моніторинг заходу з нагоди Міжнародного жіночого дня в Херсоні

8 березня на площі Свободи в Херсоні спостерігачі бачили групу із близько 50 осіб (здебільшого жінки, різного віку), які згодом пройшли ходом, несучи плакати та вигукуючи гасла на підтримку гендерної рівності. Команда СММ помітила приблизно 40 правоохоронців, які стояли неподалік (для ознайомлення зі спостереженнями з подібних заходів в Одесі, Києві, Харкові, Львові, Івано-Франківську, Дніпрі, Запоріжжі та Краматорську див. щоденні звіти від [6 березня](#) та [9 березня](#)).

Моніторинг масового зібрання в Києві

9 березня в парку ім. Тараса Шевченка в Києві спостерігачі бачили близько 90 осіб (різної статі та віку) із кримсько-татарськими стягами та плакати на знак протесту проти подій, які відбулися в березні 2014 року на Кримському півострові. За спостереженнями СММ, правоохоронців на місці події не було. Зібрання завершилося мирно.

Місія продовжувала стежити за ситуацією в Одесі, Львові, Івано-Франківську, Харкові, Дніпрі та Чернівцях.

***Обмеження свободи пересування та інші перешкоди у виконанні мандата СММ**

Робота з моніторингу та свобода пересування СММ обмежені загрозами у сфері безпеки, зокрема ризики, пов'язані з наявністю мін і невибухлих боєприпасів, а також іншими перешкодами, які щодня змінюються. Мандат СММ передбачає вільний і безпечний доступ по всій Україні. Усі підписанти Мінських угод погодилися з необхідністю вільного та безпечного доступу, а також із тим, що обмеження свободи пересування СММ є порушенням і що на такі порушення необхідно швидко реагувати. Вони також дійшли згоди, що Спільний центр із контролю та координації (СЦКК) повинен сприяти такому реагуванню та здійснювати загальну координацію робіт із розмінування. Однак, збройні формування в окремих районах Донецької та Луганської областей часто відмовляють СММ у доступі до районів, прилеглих до непідконтрольних урядові ділянок кордону України (наприклад, див. [Щоденний звіт СММ від 2 березня 2021 року](#)). Діяльність СММ у Донецькій та Луганській областях, як і раніше, залишалася обмеженою після того, як 23 квітня 2017 року поблизу Пришиба стався інцидент, який призвів до загибелі людини. Унаслідок цього спроможність Місії вести спостереження залишалася обмеженою.

Регулярні обмеження на ділянках розведення сил і засобів і через міні/невибухлі боєприпаси:

- Не здійснивши суцільного розмінування, вилучення невибухлих боєприпасів та усунення інших перешкод, сторони і далі відмовляли СММ у необмеженому доступі, а також у можливості пересуватися окремими дорогами, які раніше були

визначені як важливі для здійснення Місією ефективного моніторингу та для пересування цивільних осіб.

Інші перешкоди⁷:

- 9 березня, пролітаючи над районами поблизу н. п. Первомайське (підконтрольний урядові, 17 км на північний захід від Донецька), БПЛА СММ малого радіуса дії зазнавав впливу перешкод сигналу GPS (за оцінкою, унаслідок ймовірного глушіння).
- Того ж дня, перебуваючи на північно-східній околиці н. п. Троїцьке (підконтрольний урядові, 69 км на захід від Луганська) та керуючи БПЛА СММ малого радіуса дії, про політ якого було повідомлено заздалегідь, спостерігачі чули 10 пострілів зі стрілецької зброї, за оцінкою, у напрямку БПЛА. Команда Місії приземлила БПЛА та залишила це місце (див. вище).

⁷ У випадках ймовірного глушіння та глушіння, згаданих у цьому розділі, перешкоди сигналу могли створювати з будь-якого місця в радіусі кількох кілометрів від місцеположення БПЛА

Таблиця озброєння

Озброєння, розміщене з порушенням ліній відведення

Дата	К-ть одиниць озброєння	Вид озброєння	Місце	Джерело спостереження
непідконтрольні уряду райони				
09.03.2021	4	буксирувана гаубиця (Д-30 «Жаба», 122 мм)	поблизу н. п. Біле (22 км на захід від Луганська)	патруль
	2	самохідна гаубиця (2С1 «Гвоздика», 122 мм)		

Озброєння, розміщене за лініями відведення, але за межами виділених місць зберігання озброєння

Дата	К-ть одиниць озброєння	Вид озброєння	Місце	Джерело спостереження
підконтрольні уряду райони				
07.03.2021	2	ймовірно протитанкова гармата (МТ-12 «Рапіра», 100 мм)	поблизу н. п. Яблунівка (49 км на північ від Донецька)	БПЛА середнього радіуса дії

Таблиця ознак військової присутності та присутності військового типу в зоні безпеки⁸

Дата	К-ть	Вид	Місце	Джерело спостереження
підконтрольні уряду райони				
08.03.2021	4	ймовірно бойова броньована машина	поблизу н. п. Лобачеве (17 км на північний захід від Луганська)	БПЛА малого радіуса дії
	1	бронетранспортер (ймовірно МТ-ЛБ)		
09.03.2021	1	бронетранспортер (БТР-70)	поблизу н. п. Новобахмутівка (28 км на північ від Донецька)	патруль
	1	бронетранспортер (МТ-ЛБ)	поблизу н. п. Троїцьке (69 км на захід від Луганська)	
	1	ймовірно бойова броньована машина	поблизу житлового району н. п. Новозванівка (70 км на захід від Луганська)	
непідконтрольні уряду райони				
08.03.2021	1	бронетранспортер (типу БТР)	поблизу н. п. Жовте (17 км на північний захід від Луганська)	БПЛА малого радіуса дії
09.03.2021	1	броньована ремонтно-евакуаційна машина (БРЕМ-2)	поблизу житлового району н. п. Катеринівка (кол. Ювілейне; 8 км на захід від Луганська)	патруль
	1	бронетранспортер (МТ-ЛБ)	поблизу н. п. Кипуче (кол. Артемівськ; 46 км на захід від Луганська)	

⁸ Згадана у цьому розділі техніка не підпадає під дію Мінських угод щодо відведення озброєння.

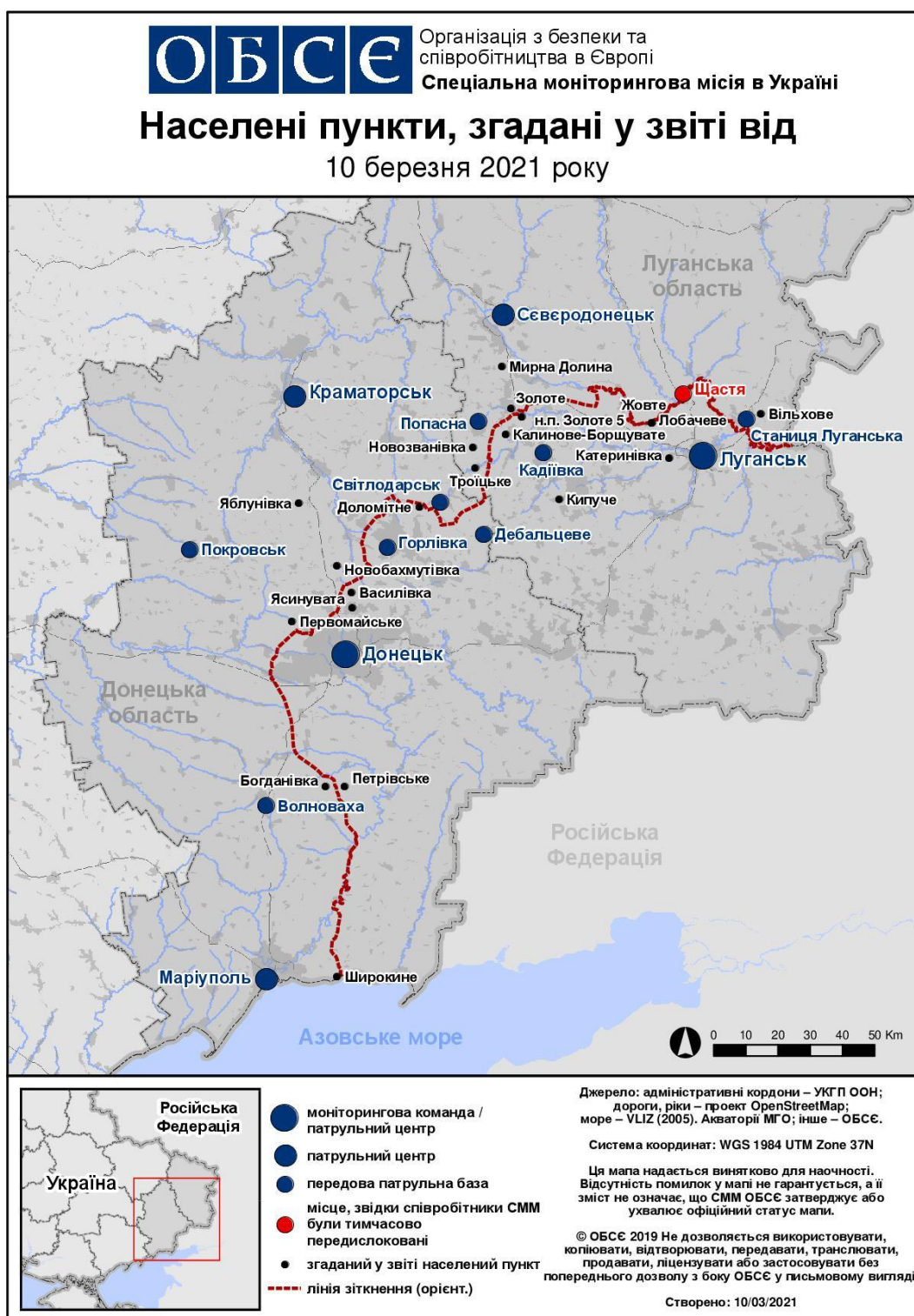
Таблиця порушень режиму припинення вогню станом на 9 березня 2021 року⁹

Місце розміщення СММ	Місце події	Спосіб	К-ть	Спостереження	Опис	Озброєння	Дата, час
камера СММ у н. п. Авдіївка (підконтрольний уряду, 17 км на Пн від Донецька)	4–6 км на ПдСх	зафіксувала	1	освітлювальна ракета	випущена(-ий) угору	Н/Д	08.03, 18:31
камера СММ на КПВВ у н. п. Гнутове (підконтрольний уряду, 90 км на Пд від Донецька)	2–4 км на СхПдСх	зафіксувала	3	Н/Д боеприпас		Н/Д	08.03, 21:15
	2–4 км на СхПдСх	зафіксувала	1	Н/Д боеприпас		Н/Д	08.03, 21:30
камера СММ на КПВВ у н. п. Мар'їнка (підконтрольний уряду, 23 км на ПдЗх від Донецька)	1–3 км на ПнПнСх	зафіксувала	3	Н/Д боеприпас		Н/Д	09.03, 00:44
камера СММ на шахті «Октябрській» (непідконтрольна уряду, 9 км на ПнЗх від центру Донецька)	1–2 км на Зх	зафіксувала	1	вибух	невизначеного походження	Н/Д	09.03, 17:16
	1–2 км на Зх	зафіксувала	1	вибух	невизначеного походження	Н/Д	09.03, 17:22
	1–2 км на Зх	зафіксувала	1	Н/Д боеприпас	ПнПнСх–ПдПдЗх	Н/Д	09.03, 18:57
	1–2 км на ПнПнСх	зафіксувала	1	вибух	невизначеного походження	Н/Д	09.03, 16:22
	1–2 км на ПнПнСх	зафіксувала	1	вибух	невизначеного походження	Н/Д	09.03, 16:23
	1–2 км на ПнПнСх	зафіксувала	1	вибух	невизначеного походження	Н/Д	09.03, 16:24
	1–2 км на ПнПнСх	зафіксувала	2	вибух	невизначеного походження	Н/Д	09.03, 16:26
	1–2 км на ПнПнСх	зафіксувала	1	вибух	невизначеного походження	Н/Д	09.03, 16:27
	1–2 км на ПнПнСх	зафіксувала	1	вибух	невизначеного походження	Н/Д	09.03, 16:28
	1–2 км на ПнПнСх	зафіксувала	1	вибух	невизначеного походження	Н/Д	09.03, 16:29
	1–2 км на ПнПнСх	зафіксувала	2	вибух	невизначеного походження	Н/Д	09.03, 16:30
	1–2 км на ПнПнСх	зафіксувала	1	вибух	невизначеного походження	Н/Д	09.03, 16:31
	1–2 км на ПнПнСх	зафіксувала	1	вибух	невизначеного походження	Н/Д	09.03, 16:32
	1–2 км на ПнПнСх	зафіксувала	1	вибух	невизначеного походження	Н/Д	09.03, 16:34
	1–2 км на ПнПнСх	зафіксувала	2	вибух	невизначеного походження	Н/Д	09.03, 16:45
	1–2 км на ПнПнСх	зафіксувала	1	вибух	невизначеного походження	Н/Д	09.03, 16:46
	1–2 км на ПнПнСх	зафіксувала	2	вибух	невизначеного походження	Н/Д	09.03, 16:53
	1–2 км на ПнПнСх	зафіксувала	2	вибух	невизначеного походження	Н/Д	09.03, 16:54
	1–2 км на ПнПнСх	зафіксувала	1	вибух	невизначеного походження	Н/Д	09.03, 16:55
	1–2 км на ПнПнСх	зафіксувала	1	вибух	невизначеного походження	Н/Д	09.03, 17:04
0,5–2 км на ПнСх	зафіксувала	1	Н/Д боеприпас		Н/Д	09.03, 17:05	
камера СММ за 1 км на ПдЗх від н. п. Широкине (підконтрольний уряду, 100 км на Пд від Донецька)	4–6 км на Пн	зафіксувала	1	вибух	невизначеного походження	Н/Д	08.03, 20:22
	4–6 км на Пн	зафіксувала	1	спалах дульного полум'я		Н/Д	08.03, 20:26
	4–6 км на Пн	зафіксувала	1	Н/Д боеприпас	випущена(-ий) угору (після попередньої події)	Н/Д	08.03, 20:26
	4–6 км на Пн	зафіксувала	1	вибух	невизначеного походження	Н/Д	08.03, 20:36
	1–3 км на Пн	зафіксувала	1	вибух	невизначеного походження	Н/Д	08.03, 20:37
	4–6 км на Пн	зафіксувала	2	вибух	невизначеного походження	Н/Д	08.03, 20:50
	4–6 км на Пн	зафіксувала	2	Н/Д боеприпас		Н/Д	08.03, 20:51

⁹ У таблиці вказані лише порушення режиму припинення вогню, які були зафіксовані безпосередньо патрулями Місії чи камерами СММ, а також ті випадки, які Місія оцінює як навчання з бойовою стрільбою, контрольовані підриви, тощо. Зазначені деталі, а саме: відстань, напрямок, тип зброї тощо, базуються на оцінках, зроблених спостерігачами на місцях і спеціалістами з технічного моніторингу, і необов'язково завжди є точними. Напис «невідомо» (Н/Д) означає, що СММ не змогла підтвердити таку інформацію у зв'язку з відстанню, погодними умовами, технічними обмеженнями та/або з інших причин. Одні і ті ж самі, за оцінкою СММ, порушення режиму припинення вогню, зафіксовані паралельно декількома патрулями/камерами, відображаються у таблиці лише один раз.

Місце розміщення СММ	Місце події	Спосіб	К-ть	Спостереження	Опис	Озброєння	Дата, час
	4–6 км на Пн	зафіксувала	2	вибух	невизначеного походження	Н/Д	08.03, 20:56
	4–6 км на Пн	зафіксувала	1	вибух	невизначеного походження	Н/Д	09.03, 01:29
приблизно 1 км на ПнЗх від залізничного вокзалу в н. п. Ясинувата (непідконтрольний уряду, 16 км на ПнСх від Донецька)	3–5 км на ПдПдЗх	чули	20	вибух	невизначеного походження	Н/Д	09.03, 09:30–09:43
	3–5 км на ПдПдЗх	чули	12	постріл		великокаліберний кулемет	09.03, 09:30–09:43
	3–5 км на ПдПдЗх	чули	24	вибух	невизначеного походження	Н/Д	09.03, 09:43–10:00
	3–5 км на ПдПдЗх	чули	5	черга		великокаліберний кулемет	09.03, 09:43–10:00
	3–5 км на ПдПдЗх	чули	6	постріл		великокаліберний кулемет	09.03, 09:43–10:00
	3–5 км на ПдПдЗх	чули	1	вибух	невизначеного походження	Н/Д	09.03, 10:10
залізничний вокзал у н. п. Ясинувата (непідконтрольний уряду, 16 км на ПнСх від Донецька)	2–3 км на ПдЗх	чули	3	вибух	невизначеного походження	Н/Д	09.03, 10:40–10:45
приблизно 2,5 км на ПдСх від н. п. Авдіївка (підконтрольний уряду, 17 км на Пн від Донецька)	3–5 км на ПдСх	чули	10	вибух	невизначеного походження	Н/Д	09.03, 09:53–09:55
приблизно 1 км на ПдЗх від н. п. Новолуганське (підконтрольний уряду, 53 км на ПнСх від Донецька)	1–2 км на ПдПдСх	чули	1	вибух	невизначеного походження	Н/Д	09.03, 10:24
	1–2 км на ПдПдСх	чули	1	вибух	невизначеного походження	Н/Д	09.03, 10:40
північно-східна околиця н. п. Троїцьке (підконтрольний уряду, 69 км на Зх від Луганська)	1,5–2 км на Сх	чули	10	постріл		стрілецька зброя	09.03, 11:41
приблизно 1,5 км на ПдЗх від н. п. Молодіжне (непідконтрольний уряду, 63 км на ПнЗх від Луганська)	2–3 км на ЗхПдЗх	чули	5	постріл		стрілецька зброя	09.03, 13:30
приблизно 1 км на ПнПнСх від н. п. Калинове-Борщувате (непідконтрольний уряду, 61 км на Зх від Луганська)	3–5 км на ПдПдЗх	чули	1	черга		стрілецька зброя	09.03, 13:45–14:00
	3–5 км на ПдПдЗх	чули	7	вибух	невизначеного походження	Н/Д	09.03, 13:45–14:00
	2–4 км на Пн	чули	3	вибух	невизначеного походження (за оцінкою, за межами ділянки розведення в районі Золотого)	Н/Д	09.03, 13:45–14:00

Мапа Донецької та Луганської областей¹⁰



¹⁰ За рішенням Постійної ради №1117 від 21 березня 2014 року, СММ базується в десяти містах на всій Україні (Херсон, Одеса, Львів, Івано-Франківськ, Харків, Донецьк, Дніпро, Чернівці, Луганськ і Київ). Ця мапа східної України призначена для ілюстративних цілей. На ній вказані населені пункти, згадані у звіті, а також ті, де є офіси СММ (моніторингові команди, патрульні центри та передові патрульні бази) в Донецькій і Луганській областях. (Червоним кольором виділено передову патрульну базу, з якої співробітники СММ були тимчасово передислоковані згідно з рекомендаціями експертів з безпеки з деяких держав-учасниць ОБСЄ та з урахуванням вимог СММ щодо безпеки. СММ використовує ці приміщення у світлу пору доби, а також патрулює в цьому населеному пункті вдень).