



Ежедневный отчет № 54/2021

от 8 марта 2021 года¹

Краткое изложение

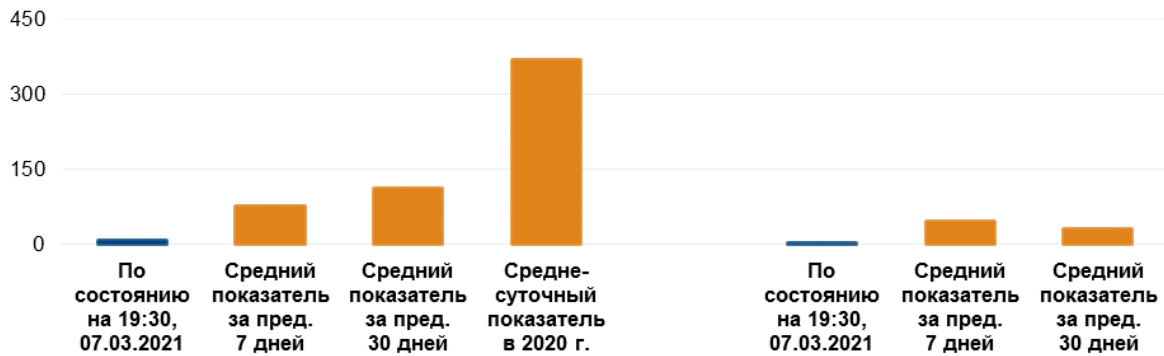
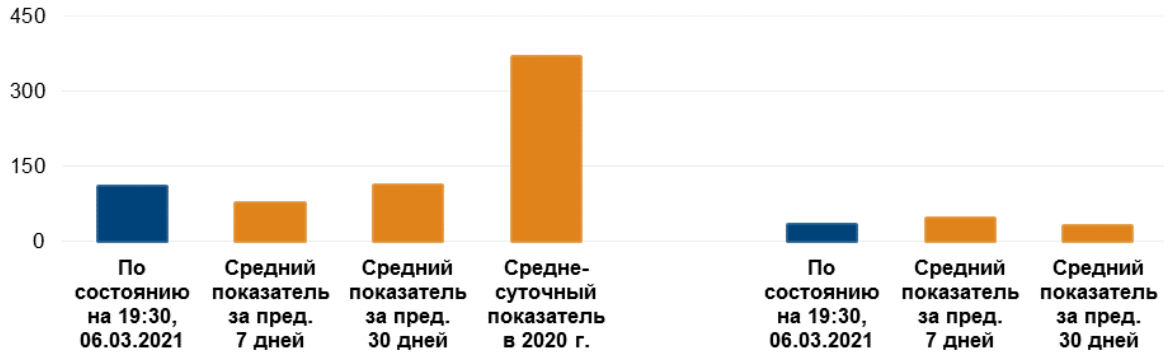
- За период с вечера 5 по вечер 7 марта в Донецкой области СММ зафиксировала 106 нарушений режима прекращения огня. За предыдущий отчетный период в этой области зафиксировано 59 таких нарушений.
- За период с вечера 5 по вечер 7 марта в Луганской области Миссия зафиксировала 12 нарушений режима прекращения огня. За предыдущий отчетный период в этой области зафиксировано 46 таких нарушений.
- Беспилотный летательный аппарат СММ дальнего радиуса действия утерян у подконтрольной правительству Романовки Донецкой области. БПЛА потерял сигнал обоим модулям GPS по техническим причинам.
- Миссия продолжала осуществлять мониторинг на участках разведения сил и средств в районах Станицы Луганской, Золотого и Петровского.
- СММ способствовала установлению локального режима прекращения огня и осуществляла мониторинг его соблюдения для обеспечения возможности технического обслуживания и функционирования жизненно важных объектов гражданской инфраструктуры.
- Миссия продолжала следить за ситуацией с гражданским населением, в том числе на 3 КПВВ и соответствующих блокпостах вооруженных формирований в Луганской области.
- Наблюдатели осуществляли мониторинг ситуации с безопасностью на юго-востоке Херсонской области.
- СММ по-прежнему сталкивалась с ограничениями свободы передвижения*.

¹ На основании информации, поступившей от мониторинговых команд по состоянию на 19:30 7 марта 2021 года (по восточноевропейскому времени).

Нарушения режима прекращения огня²

Кол-во зафиксированных нарушений режима прекращения огня³

Кол-во зафиксированных взрывов⁴



² Более подробная информация обо всех случаях нарушения режима прекращения огня, а также карты Донецкой и Луганской областей, где отмечены все упомянутые в отчете места, представлены в приложении. В течение отчетного периода камера СММ в Петровском не функционировала. Погодные условия ограничивали возможности ведения наблюдения при помощи некоторых других камер Миссии.

³ В том числе взрывы.

⁴ В том числе из вооружения неустановленного типа.

Карта зафиксированных нарушений режима прекращения огня



Организация по безопасности и сотрудничеству в Европе
Специальная мониторинговая миссия в Украине

Зафиксированные СММ нарушения режима прекращения огня 6-7 марта 2021 г.



- Концентрация нарушений режима прекращения огня**
- Высокая
 -
 - Низкая
 - Взрыв
 - Населенный пункт
 - Линия соприкосновения (ориентир.)

Источники: административные границы — УКГВ ООН; дороги, реки — проект OpenStreetMap; море — VLIZ (2005), Акватории МГО; другое — ОБСЕ.

Система координат: WGS 1984 UTM Zone 37N

Данная карта предоставляется исключительно для наглядности. Отсутствие ошибок не гарантировано, а ее содержание не подразумевает, что СММ ОБСЕ утверждает или одобряет официальный статус карты.

© СММ ОБСЕ 2019 Не разрешается использовать, копировать, воспроизводить, передавать, транслировать, продавать, лицензировать или применять без предварительного разрешения со стороны ОБСЕ в письменном виде.
Создано: 08/03/2021

В Донецкой области в период с вечера 5 по вечер 7 марта СММ зафиксировала 106 нарушений режима прекращения огня, в том числе 25 взрывов (14 неопределенного происхождения и 11 разрывов боеприпасов из вооружения неустановленного типа). Большинство таких нарушений произошли в районах к северу от н. п. Широкино (подконтрольный правительству, 100 км к югу от Донецка). В течении [предыдущего отчетного периода](#) зафиксировано 59 таких нарушений, из которых большинство произошло к северу от Широкино.

В Луганской области в период с вечера 5 до вечера 7 марта Миссия зафиксировала 12 нарушений режима прекращения огня (включая 11 взрывов неопределенного происхождения). Большинство таких нарушений произошло в районах к востоку и западу от участка разведения в районе н. п. Золотое (подконтрольный правительству, 60 км к западу от Луганска) (см. ниже). В течении [предыдущего отчетного периода](#) зафиксировано 46 таких нарушений, из которых некоторые произошли вблизи участка разведения в районе Золотого.

После того заседания Трехсторонней контактной группы 22 июля 2020 года, на котором была достигнута договоренность о дополнительных мерах по усилению режима прекращения огня, начиная с 00:01 27 июля 2020 года и до конца отчетного периода СММ зафиксировала не менее 11 453 нарушений режима прекращения огня в Донецкой и Луганской областях (в том числе 3 927 взрывов, 1 416 неопределенных пролетевших боеприпасов, 116 вспышек дульного пламени, 62 осветительные ракеты, а также не менее 5 932 очередей и выстрелов).

Беспилотный летательный аппарат СММ дальнего радиуса действия утерян у подконтрольной правительству Романовки Донецкой области

Утром 7 марта беспилотный летательный аппарат (БПЛА) СММ дальнего радиуса действия выполнял полет над подконтрольными правительству районами Донецкой области. Примерно в 12:00, пролетая вблизи н. п. Опытное (подконтрольный правительству, 12 км к северо-западу от Донецка), по техническим причинам БПЛА потерял сигнал обоих модулей GPS. Команда Миссии направила БПЛА назад к базе в н. п. Степановка (подконтрольный правительству, 54 км к северу от Донецка) и запустила режим полета по кругу, пытаясь восстановить сигнал GPS. Наблюдатели стали постепенно терять контроль над пространственным положением БПЛА и начали его аварийную посадку. Попытка была безуспешной. Во время второй попытки приземлиться БПЛА он стал неуправляемым и начал быстро терять высоту. БПЛА упал в 14:02 в поле ориентировочно в 1,5 км к востоку от н. п. Романовка (подконтрольный правительству, 41 км к северу от Донецка) (см. [Оперативный отчет СММ № 2/2021](#)).

Участки разведения в районах Станицы Луганской, Золотого и Петровского⁵

6 и 7 марта на **участке разведения в районе н. п. Станица Луганская** (подконтрольный правительству, 16 км к северо-востоку от Луганска) наблюдатели видели членов вооруженных формирований (с нарукавными повязками с надписью «СЦКК») южнее отремонтированного пролета моста около Станицы Луганской (15 км к северо-востоку от Луганска).

⁵ Разведение предусмотрено Рамочным решением Трехсторонней контактной группы о разведении сил и средств от 21 сентября 2016 года.

6 и 7 марта, осуществляя мониторинг вблизи блокпоста вооруженных формирований южнее участка разведения в районе **Золотого**, наблюдатели видели 4 членов вооруженных формирований (с нарукавными повязками с надписью «СЦКК»); некоторые из них прошли вглубь участка разведения до места приблизительно в 350 м к северу от его южного края, а затем вернулись. 6 марта команда Миссии также видела, как машина скорой помощи с мужчиной в медицинском защитном костюме за рулем въехала на участок разведения, а затем вернулась.

Вечером 5 марта, пребывая в н. п. Попасная (подконтрольный правительству, 69 км к западу от Луганска), команда Миссии зафиксировала 6 взрывов неопределенного происхождения примерно в 6–8 км к востоко-северо-востоку и востоку. 6 марта, осуществляя мониторинг в 2 местах вблизи участка разведения в районе **Золотого**, наблюдатели слышали 2 взрыва неопределенного происхождения. По оценке, эти нарушения режима прекращения огня произошли вне участка разведения, но в пределах 5 км от его края.

В оба дня, осуществляя мониторинг вблизи блокпоста вооруженных формирований южнее участка разведения, наблюдатели вновь видели 5 контейнеров внутри огражденной площадки южнее южного края участка, на южной стороне дороги, ведущей на восток в направлении н. п. Золотое-5 (Михайловка; неподконтрольный правительству, 61 км к западу от Луганска). Наблюдатели также вновь видели еще один контейнер на южном краю участка разведения.

На участке разведения наблюдатели вновь зафиксировали контейнер приблизительно в 60–70 м севернее других пяти, а также еще один приблизительно в 350 м к северу от южного края участка. Оба эти контейнеры находились на западной стороне автодороги Т1316. Приблизительно в 10–30 м к северу от первого из вышеупомянутых контейнеров члены патруля Миссии вновь видели 6 бетонных блоков, установленных в 3 ряда поперек обеих полос движения этой автодороги.

6 и 7 марта, патрулируя приблизительно в 2 км к востоку от н. п. Богдановка (подконтрольный правительству, 41 км к юго-западу от Донецка) вблизи **участка разведения в районе н. п. Петровское** (неподконтрольный правительству, 41 км к югу от Донецка), команды Миссии отметили там спокойную обстановку.

Отвод вооружения

СММ продолжала осуществлять мониторинг отвода вооружения, предусмотренного Меморандумом, а также Комплексом мер и Дополнением к нему.

Миссия зафиксировала 3 гаубицы и 1 танк, размещенные в нарушение линий отвода в неподконтрольных правительству районах Луганской области.

За линиями отвода, но вне выделенных мест хранения вооружения СММ зафиксировала 7 зенитных ракетных комплексов, 4 самоходные гаубицы и 11 танков в подконтрольных правительству районах Донецкой области; большинство единиц вооружения находилось на железнодорожных станциях (подробнее см. таблицы ниже).

Признаки военного присутствия и присутствия военного типа в зоне безопасности⁶

Миссия зафиксировала 4 боевые бронированные машины в подконтрольных правительству районах Донецкой и Луганской областей (подробнее см. таблицу ниже).

Наличие противотанковых мин вблизи Пищевика Донецкой области

5 марта БПЛА СММ малого радиуса действия вновь зафиксировал не менее 170 противотанковых мин и, вероятно, предупреждающие знаки о минной опасности в поле приблизительно в 900 м к юго-востоку от н. п. Пищевик (подконтрольный правительству, 84 км к югу от Донецка) (для ознакомления с предыдущими наблюдениями в этом районе см. [Ежедневный отчет СММ от 21 ноября 2020 года](#)).

В тот же день этот БПЛА вновь зафиксировал 1 600 противотанковых мин в полях вблизи Пищевика: по 800 мин приблизительно в 1 км к югу и в 2,5 км к югу от населенного пункта соответственно, а рядом были установлены предупреждающие знаки о минной опасности (некоторые предположительно были знаками) (для ознакомления с предыдущими наблюдениями в этом районе см. ежедневные отчеты СММ от [20 января 2020 года](#) и [22 января 2020 года](#)). По оценке, все указанные выше мины принадлежат Вооруженным силам Украины.

Усилия Миссии по содействию обеспечению возможности техобслуживания и функционирования жизненно важных объектов гражданской инфраструктуры

6 и 7 марта СММ продолжала содействовать обеспечению функционирования Донецкой фильтровальной станции (15 км к северу от Донецка).

Миссия также способствовала установлению локального режима прекращения огня и осуществляла мониторинг его соблюдения для обеспечения возможности осмотра и технического обслуживания железнодорожного полотна, а также удаления растительности в н. п. Ольховое (подконтрольный правительству, 22 км к северо-востоку от Луганска), а 7 марта — для обеспечения возможности технического обслуживания на линии электропередачи в н. п. Счастье (подконтрольный правительству, 20 км к северу от Луганска).

Обстановка на КПВВ и соответствующих блокпостах

6 и 7 марта в Луганской области команды СММ отметили, что контрольный пункт въезда-выезда (КПВВ) в Станице Луганской и соответствующий блокпост вооруженных формирований южнее отремонтированного пролета моста у Станицы Луганской функционировали, а пешеходы ожидали в очередях в обоих направлениях. В оба дня наблюдатели также видели, что между новым пролетом моста и КПВВ курсировал гольф-кар.

В оба дня наблюдатели также отметили, что КПВВ вблизи Золотого и в Счастье были открыты, однако не зафиксировали перемещения граждан. При этом соответствующие

⁶ Упомянутая в этом разделе техника не подпадает под действие Минских соглашений об отводе вооружений.

блокпосты вооруженных формирований южнее участка разведения в районе Золотого и в 3 км к юго-востоку от моста в Счастье были закрыты.

Миссия по-прежнему констатирует спокойную обстановку на юго-востоке Херсонской области

5, 6 и 7 марта СММ отметила спокойную обстановку на юго-востоке Херсонской области в пунктах пропуска вблизи н. п. Каланчак (67 км к юго-востоку от Херсона), н. п. Чаплинка (77 км к юго-востоку от Херсона) и н. п. Чонгар (163 км к юго-востоку от Херсона); на посту Государственной пограничной службы Украины в «Валке» (188 км к юго-востоку от Херсона), а также в н. п. Геническ (176 км к востоку от Херсона) и вблизи него.

Миссия продолжала следить за ситуацией во Львове, Ивано-Франковске, Харькове, Одессе, Днепре, Черновцах и Киеве.

***Ограничение свободы передвижения и другие препятствия в выполнении мандата СММ**

Деятельность по мониторингу и свобода передвижения СММ ограничены из-за угроз в области безопасности, включая риски, связанные с наличием мин и неразорвавшихся боеприпасов, а также другими препятствиями, которые ежедневно меняются. Мандат СММ предусматривает свободный и безопасный доступ по всей Украине. Все подписанты Минских соглашений согласились с необходимостью свободного и безопасного доступа, а также с тем, что ограничение свободы передвижения СММ является нарушением и что на подобные нарушения необходимо оперативно реагировать. Они также согласились с тем, что Совместный центр контроля и координации (СЦКК) должен содействовать такому реагированию и осуществлять общую координацию работ по разминированию. Однако вооруженные формирования в отдельных районах Донецкой и Луганской областей часто отказывают СММ в доступе к районам, прилегающим к неподконтрольным правительству участкам границы Украины (например, см. [Ежедневный отчет СММ от 2 марта 2021 года](#)). Деятельность СММ в Донецкой и Луганской областях по-прежнему оставалась ограниченной после того, как [23 апреля 2017 года вблизи Пришиба произошел инцидент, который привел к гибели человека](#). В связи с этим способность Миссии осуществлять наблюдение по-прежнему ограничена.

Регулярные ограничения на участках разведения сил и средств и из-за мин/неразорвавшихся боеприпасов:

- Не осуществив сплошное разминирование, извлечение неразорвавшихся боеприпасов и устранение других препятствий, стороны по-прежнему отказывали СММ в неограниченном доступе, а также в возможности передвигаться по отдельным дорогам, которые ранее были определены как важные для осуществления Миссией эффективного мониторинга и для передвижения гражданских лиц.

Другие препятствия⁷:

- 6 марта, пролетая над районами вблизи н. п. Спартак (неподконтрольный правительству, 9 км к северу от Донецка), БПЛА СММ малого радиуса действия подвергался воздействию помех сигналу GPS (по оценке, в результате предположительного глушения).
- В тот же день, пролетая над районами вблизи н. п. Красногоровка (подконтрольный правительству, 24 км к северу от Донецка), БПЛА СММ малого радиуса действия подвергался воздействию помех сигналу GPS (по оценке, в результате предположительного глушения).
- 7 марта, пролетая над районами вблизи н. п. Зайцево (50 км к северо-востоку от Донецка), БПЛА СММ дальнего радиуса действия подвергался воздействию помех сигналу GPS (по оценке, в результате предположительного глушения).

⁷ В случаях предположительного глушения и глушения, упомянутых в этом разделе, помехи сигналу могли создавать из любого места в радиусе нескольких километров от местоположения БПЛА.

Таблица вооружений

Вооружение, размещенное в нарушение линий отвода

Дата	К-во единиц вооружения	Вид вооружения	Место	Источник наблюдения
Неподконтрольные правительству районы				
06.03.2021	3	гаубица (неустановленного типа; на транспортере)	вблизи жилого района н. п. Кадиевка (бывш. Стаханов; 50 км к западу от Луганска)	патруль
	1	танк (Т-72)	в н. п. Брянка (46 км к юго-западу от Луганска)	

Вооружение, размещенное за линиями отвода, но вне выделенных мест хранения вооружения

Дата	К-во единиц вооружения	Вид вооружения	Место	Источник наблюдения
подконтрольные правительству районы				
06.03.2021	1	зенитный ракетный комплекс (9К35 «Стрела-10»)	на объекте вблизи н. п. Мангуш (111 км к югу от Донецка)	БПЛА малого радиуса действия
	6	зенитный ракетный комплекс (9К35 «Стрела-10»)	на ж/д станции в н. п. Константиновка (60 км к северу от Донецка)	
07.03.2021	4	самоходная гаубица (2С1 «Гвоздика», 122 мм)	на ж/д станции в н. п. Алексеево-Дружковка (66 км к северу от Донецка)	патруль
	6	танк (Т-72)		
	5	танк (Т-64)	на ж/д станции в н. п. Покровск (бывш. Красноармейск; 55 км к северо-западу от Донецка)	

Таблица признаков военного присутствия и присутствия военного типа в зоне безопасности⁸

Дата	К-во	Вид	Место	Источник наблюдения
подконтрольные правительству районы				
05.03.2021	1	боевая машина пехоты (БМП-1)	вблизи н. п. Счастье (20 км к северу от Луганска)	БПЛА малого радиуса действия
	1	боевая бронированная машина (неустановленного типа)		
	1	боевая машина пехоты (БМП-1)		
07.03.2021	1	бронетранспортер (МТ-ЛБ)	на объекте в жилом районе н. п. Павлополь (84 км к югу от Донецка)	патруль

⁸ Упомянутая в этом разделе техника не подпадает под действие Минских соглашений об отводе вооружений.

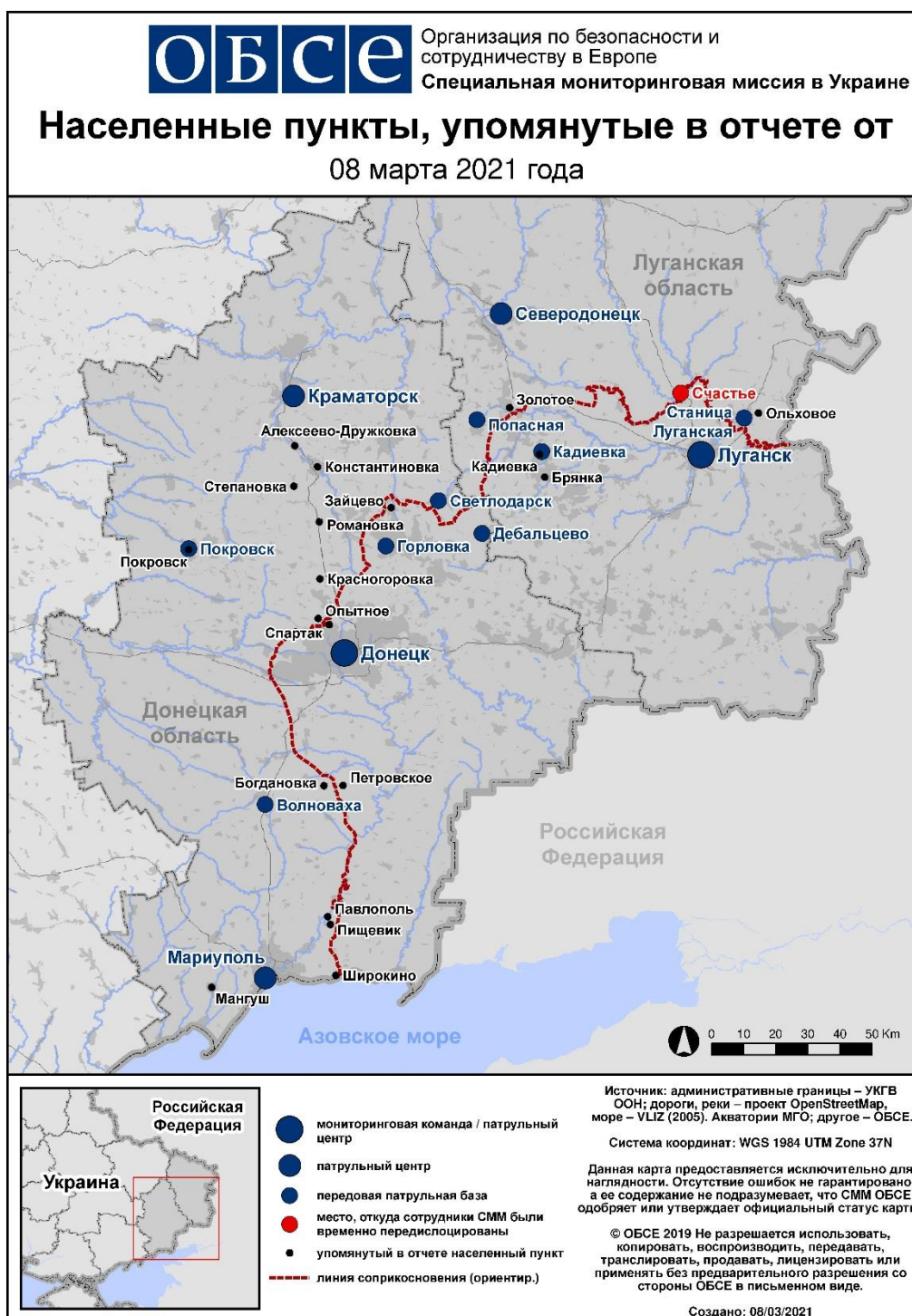
Таблица нарушений режима прекращения огня по состоянию на 7 марта 2021 г.⁹

Месторасположение СММ	Место события	Способ	К-во	Наблюдение	Описание	Вооружение	Дата, время
камера СММ 1,5 км к СВ от н. п. Гнутово (подконтрольный правительству, 90 км к Ю от Донецка)	2-4 км к ЮЮЗ	зафиксировала	15	Н/Д боеприпас	ВЮВ-3СЗ	Н/Д	06.03, 18:08
	2-3 км к ЮЮЗ	зафиксировала	1	взрыв	неопределенного происхождения	Н/Д	06.03, 18:09
камера СММ в 1 км к ЮЗ от н. п. Широкино (подконтрольный правительству, 100 км к Ю от Донецка)	4-6 км к ССВ	зафиксировала	2	вспышка дульного пламени		Н/Д	05.03, 19:00
	4-6 км к ССВ	зафиксировала	2	Н/Д боеприпас	В-3 (после предыдущего события)	Н/Д	05.03, 19:00
	4-6 км к ССВ	зафиксировала	2	взрыв	разрыв (после предыдущего события)	Н/Д	05.03, 19:00
	4-6 км к ССВ	зафиксировала	1	Н/Д боеприпас	В-3	Н/Д	05.03, 19:00
	4-6 км к ССВ	зафиксировала	1	взрыв	разрыв (после предыдущего события)	Н/Д	05.03, 19:00
	4-6 км к С	зафиксировала	2	взрыв	неопределенного происхождения	Н/Д	05.03, 19:10
	4-6 км к С	зафиксировала	3	взрыв	неопределенного происхождения	Н/Д	05.03, 20:07
	4-6 км к С	зафиксировала	1	Н/Д боеприпас	3-В	Н/Д	05.03, 20:07
	4-6 км к С	зафиксировала	1	взрыв	разрыв (после предыдущего события)	Н/Д	05.03, 20:07
	4-6 км к С	зафиксировала	1	вспышка дульного пламени		Н/Д	05.03, 20:08
	4-6 км к С	зафиксировала	1	Н/Д боеприпас	3-В (после предыдущего события)	Н/Д	05.03, 20:08
	4-6 км к С	зафиксировала	2	взрыв	неопределенного происхождения	Н/Д	05.03, 20:36
	4-6 км к С	зафиксировала	2	взрыв	неопределенного происхождения	Н/Д	05.03, 20:37
	4-6 км к С	зафиксировала	1	вспышка дульного пламени		Н/Д	05.03, 20:49
	4-6 км к С	зафиксировала	1	Н/Д боеприпас	3-В (после предыдущего события)	Н/Д	05.03, 20:49
	4-6 км к С	зафиксировала	1	взрыв	разрыв (после предыдущего события)	Н/Д	05.03, 20:49
	4-6 км к С	зафиксировала	1	взрыв	неопределенного происхождения	Н/Д	05.03, 20:52
	4-6 км к С	зафиксировала	1	вспышка дульного пламени		Н/Д	05.03, 21:08
	4-6 км к С	зафиксировала	1	Н/Д боеприпас	3-В (после предыдущего события)	Н/Д	05.03, 21:08
	4-6 км к С	зафиксировала	1	взрыв	разрыв (после предыдущего события)	Н/Д	05.03, 21:08
	4-6 км к С	зафиксировала	1	вспышка дульного пламени		Н/Д	05.03, 21:09
	4-6 км к С	зафиксировала	1	Н/Д боеприпас	3-В (после предыдущего события)	Н/Д	05.03, 21:09
	4-6 км к С	зафиксировала	1	взрыв	разрыв (после предыдущего события)	Н/Д	05.03, 21:09
	4-6 км к С	зафиксировала	8	Н/Д боеприпас	3-В	Н/Д	05.03, 21:09
	4-6 км к С	зафиксировала	1	вспышка дульного пламени		Н/Д	05.03, 21:10
	4-6 км к С	зафиксировала	1	Н/Д боеприпас	3-В (после предыдущего события)	Н/Д	05.03, 21:10
	4-6 км к С	зафиксировала	1	взрыв	разрыв (после предыдущего события)	Н/Д	05.03, 21:10
	4-6 км к С	зафиксировала	24	Н/Д боеприпас	3-В	Н/Д	05.03, 21:10
	4-6 км к С	зафиксировала	1	вспышка дульного пламени		Н/Д	05.03, 21:11
	4-6 км к С	зафиксировала	1	Н/Д боеприпас	3-В (после предыдущего события)	Н/Д	05.03, 21:11
	4-6 км к С	зафиксировала	1	взрыв	разрыв (после предыдущего события)	Н/Д	05.03, 21:11
	4-6 км к С	зафиксировала	26	Н/Д боеприпас	3-В	Н/Д	05.03, 21:13

⁹ В таблице указаны исключительно нарушения режима прекращения огня, зафиксированные непосредственно патрулями Миссии или камерами СММ, а также те случаи, которые Миссия оценивает как учения с боевой стрельбой, контролируемые подрывы и т. п. Указанные детали, а именно: расстояние, направление, тип оружия и т. д., основаны на оценках, сделанных наблюдателями на местах и специалистами по техническому мониторингу, и необязательно всегда являются точными. Надпись «нет данных» (Н/Д) означает, что СММ не смогла подтвердить информацию из-за расстояния, погодных условий, технических ограничений и/или по другим причинам. Одни и те же самые, по оценке СММ, нарушения режима прекращения огня, зафиксированные параллельно несколькими патрулями/камерами, отражаются в таблице только один раз.

Месторасположение СММ	Место события	Способ	К-во	Наблюдение	Описание	Вооружение	Дата, время
	4–6 км к С	зафиксировала	2	Н/Д боеприпас	З–В	Н/Д	05.03, 21:13
	4–6 км к С	зафиксировала	2	взрыв	разрыв (после предыдущего события)	Н/Д	05.03, 21:13
	4–6 км к С	зафиксировала	1	вспышка дульного пламени		Н/Д	05.03, 21:37
	4–6 км к С	зафиксировала	1	Н/Д боеприпас	В–З (после предыдущего события)	Н/Д	05.03, 21:37
примерно 2 км ЗЮЗ от н. п. Горловка (неподконтрольный правительству, 39 км к СВ от Донецка)	5–6 км к СЗ	слышали	3	взрыв	неопределенного происхождения	Н/Д	06.03, 19:20–19:35
С окраина н. п. Попасная (подконтрольный правительству, 69 км к З от Луганска)	6–8 км к ВСВ	слышали	5	взрыв	неопределенного происхождения (по оценке, за пределами участка разведения)	Н/Д	05.03, 20:45–20:55
	3–5 км к ЮЮВ	слышали	1	очередь		крупнокалиберный пулемет	05.03, 21:06
	6–8 км к В	слышали	1	взрыв	неопределенного происхождения (по оценке, за пределами участка разведения)	Н/Д	05.03, 21:11
	6–8 км к СЗ	слышали	1	взрыв	неопределенного происхождения	Н/Д	06.03, 11:50
н. п. Первомайск (неподконтрольный правительству, 58 км к З от Луганска)	6–7 км к СВ	слышали	1	взрыв	неопределенного происхождения (по оценке, за пределами участка разведения)	Н/Д	06.03, 11:51
н. п. Золотое-3 (Стахановец; неподконтрольный правительству, 61 км к З от Луганска)	4–6 км к ЮЗ	слышали	1	взрыв	неопределенного происхождения (по оценке, за пределами участка разведения)	Н/Д	06.03, 11:50
н. п. Хорошее (неподконтрольный правительству, 36 км к З от Луганска)	10–15 км к ЗСЗ	слышали	2	взрыв	неопределенного происхождения	Н/Д	06.03, 11:53
камера СММ в 1 км к ЮЗ от н. п. Широкино (подконтрольный правительству, 100 км к Ю от Донецка)	4–6 км к С	зафиксировала	3	Н/Д боеприпас	ВЮВ–ЗСЗ	Н/Д	07.03, 01:48
	4–6 км к С	зафиксировала	3	Н/Д боеприпас	ВЮВ–ЗСЗ	Н/Д	07.03, 01:50

Карта Донецкой и Луганской областей¹⁰



¹⁰ По решению Постоянного совета №1117 от 21 марта 2014 года, СММ базируется в десяти городах на всей Украине (Херсон, Одесса, Львов, Ивано-Франковск, Харьков, Донецк, Днепр, Черновцы, Луганск и Киев). Эта карта восточной Украины предназначена для иллюстративных целей. На ней указаны населенные пункты, упомянутые в отчете, а также те, где находятся офисы СММ (мониторинговые команды, патрульные центры и передовые патрульные базы) в Донецкой и Луганской областях. (Красным цветом выделено передовую патрульную базу, с которой сотрудники СММ были временно передислоцированы на основании рекомендаций экспертов по безопасности из некоторых государств-участников ОБСЕ и с учетом требований СММ по безопасности. Миссия использует эти помещения в светлую пору суток, а также патрулирует в этом населенном пункте днем).