

Щоденний звіт № 36/2021

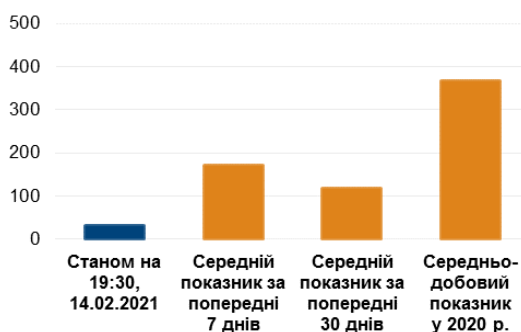
від 15 лютого 2021 року¹

Короткий виклад

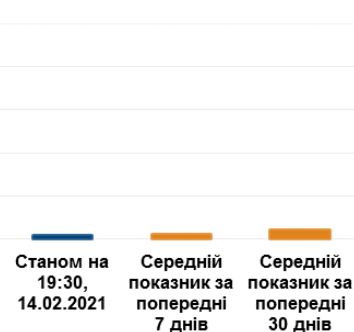
- З вечора 12 до вечора 14 лютого в Донецькій області СММ зафіксувала 17 порушень режиму припинення вогню. За попередній звітний період у цій області зафіксовано 20 таких порушень.
- З вечора 12 до вечора 14 лютого в Луганській області Місія зафіксувала 13 порушень режиму припинення вогню. За попередній звітний період у цій області зафіксовано 4 такі порушення.
- СММ і далі здійснювала моніторинг на ділянках розведення сил і засобів у районах Станиці Луганської, Золотого та Петрівського, знову зафіксувавши контейнери на ділянці розведення в районі Золотого та біля її південного краю.
- Місія сприяла встановленню локального режиму припинення вогню та здійснювала моніторинг його дотримання для уможливлення ремонту та забезпечення функціонування життєво важливих об'єктів цивільної інфраструктури.
- СММ і далі спостерігала за ситуацією з цивільним населенням, зокрема на 3 КПВВ, а також 4 відповідних блокпостах збройних формувань у Донецькій і Луганській областях.
- Місія здійснювала моніторинг безпекової ситуації на південному сході Херсонської області.
- СММ і далі стикалася з обмеженнями свободи пересування, зокрема на блокпостах збройних формувань неподалік Староласпи, Шевченка та Лукового на півдні Донецької області.

Порушення режиму припинення вогню²

К-ть зафіксованих порушень режиму припинення вогню³



К-ть зафіксованих вибухів⁴



¹ На основі інформації, що надійшла від моніторингових команд станом на 19:30 14 лютого 2021 року (за східноєвропейським часом).

² Детальнішу інформацію про всі випадки порушення режиму припинення вогню, а також мапи Донецької та Луганської областей, де відмічені всі згадані у звіті місця, представлено в додатку. Упродовж звітнього періоду камера СММ у Петрівському не функціонувала, а погодні умови обмежували можливості ведення спостереження за допомогою деяких інших камер Місії.

³ У тому числі вибухи.

⁴ У тому числі внаслідок вогню з озброєння невстановленого типу.

Мапа зафіксованих порушень режиму припинення вогню



Організація з безпеки та співробітництва в Європі
Спеціальна моніторингова місія в Україні

Зафіксовані СММ порушення режиму припинення вогню 13-14 лютого 2021 р.



Концентрація порушень режиму припинення вогню

- Висока
-
- Низька
- Вибух
- Населений пункт
- Лінія зіткнення (орієнт.)

Джерела: адміністративні кордони — УКГП ООН; дороги, річки — проект OpenStreetMap; море — VLIIZ (2005). Акваторії МГО, інше — ОБСЄ.

Система координат: WGS 1984 UTM Zone 37N

Ця мапа надається винятково для наочності. Відсутність помилок у мапі не гарантується, а її зміст не означає, що СММ ОБСЄ затверджує або ухвалює офіційний статус мапи.

© СММ ОБСЄ 2019 Не дозволяється використовувати, копіювати, відтворювати, передавати, транслювати, продавати, ліцензувати або застосовувати без попереднього дозволу з боку ОБСЄ у письмовому вигляді.
Створено: 15/02/2021

За період із вечора 12 до вечора 14 лютого в Донецькій області СММ зафіксувала 17 порушень режиму припинення вогню, зокрема 4 вибухи (три вибухи невизначеного походження та один розрив боєприпаса з озброєння невстановленого типу). Усі, окрім одного, порушення режиму припинення вогню сталися в районах на північ від н. п. Широкине (підконтрольний урядові, 100 км на південь від Донецька). За [попередній звітний період](#) було зафіксовано 20 таких порушень.

За період із вечора 12 до вечора 14 лютого в Луганській області Місія зафіксувала 13 порушень режиму припинення вогню, зокрема 2 вибухи невизначеного походження. Усі ці порушення сталися в районах на південний схід від н. п. Попасна (підконтрольний урядові, 69 км на захід від Луганська). За [попередній звітний період](#) у цій області було зафіксовано 4 такі порушення.

Ділянки розведення в районах Станиці Луганської, Золотої та Петрівського⁵

13 та 14 лютого в межах ділянки розведення в районі н. п. Станиця Луганська (підконтрольний урядові, 16 км на північний схід від Луганська) спостерігачі бачили членів збройних формувань (з нарукавними пов'язками з написом «СЦКК») на південному краю відремонтованого прольоту мосту поблизу Станиці Луганської (15 км на північний схід від Луганська).

В обидва дні, перебуваючи біля блокпоста збройних формувань, розташованого південніше ділянки розведення в районі н. п. Золоте (підконтрольний урядові, 60 км на захід від Луганська), команди СММ знову бачили 5 контейнерів на огороженому майданчику південніше південного краю ділянки, на південній стороні дороги, що веде на схід до н. п. Золоте-5 (Михайлівка; непідконтрольний урядові, 61 км на захід від Луганська). 13 лютого члени патруля Місії бачили, як 5 робітників проводили роботи за допомогою дорожнього катка й розвантажували автокраном бетонні плити на огороженому майданчику, а також помітили вантажівку, яка стояла поруч.

У межах ділянки розведення спостерігачі вкотре бачили контейнер приблизно за 60–70 м на північ від інших контейнерів, а також ще один орієнтовно за 350 м на північ від південного краю ділянки. Обидва контейнери розміщені на західній стороні автодороги Т1316. На відстані близько 10–30 м на північ від першого зі згаданих вище контейнерів команда СММ знову помітила 6 бетонних блоків, розміщених у 3 ряди поперек обох смуг руху зазначеної автодороги.

13–14 лютого на південному краю ділянки розведення спостерігачі знову бачили контейнер, який раніше був розміщений орієнтовно за 30 м на північ від її південного краю.

Крім того, в обидва дні спостерігачі бачили 4 членів збройних формувань (з нарукавними пов'язками з написом «СЦКК»); троє з них пройшли вглиб ділянки розведення до місця орієнтовно за 350 м на північ її південного краю, а потім повернулися в супроводі машини швидкої допомоги, на борту якої були особи в медичному захисному спорядженні (троє — 13 лютого та двоє — 14 лютого).

⁵ Розведення передбачено Рамковим рішенням Тристоронньої контактної групи про розведення сил і засобів від 21 вересня 2016 року.

13 лютого, перебуваючи на північному краю ділянки розведення, спостерігачі також бачили 10 осіб (5 саперів Державної служби України з надзвичайних ситуацій разом із 2 робітниками та 3 офіцерами Збройних сил України при Спільному центрі з контролю та координації (СЦКК)), які пройшли вглиб ділянки розведення до місця приблизно за 300 м на південь від її північного краю, зробили заміри зі східної та західної сторін автодороги Т1316 і знову залишили межі ділянки (див. нижче).

13 лютого, здійснюючи моніторинг на відстані близько 4 км на північно-північний схід від ділянки розведення в районі н. п. Петрівське (непідконтрольний урядові, 41 км на південь від Донецька), спостерігачі вперше помітили 2 червоні вказівники (за оцінкою, попереджувальні знаки про мінну небезпеку) орієнтовно за 150 м на північний захід від свого місця перебування.

14 лютого, перебуваючи на західній околиці Петрівського, команда СММ бачила чоловіка в одязі військового типу, який ішов у західному напрямку до н. п. Вікторівка (непідконтрольний урядові, 42 км на південний захід від Донецька). Ведучи спостереження орієнтовно за 2 км на північ від Петрівського, члени патруля Місії помітили чоловіка (30–39 років) в одязі військового типу на борту цивільного автомобіля, який проїхав у північному напрямку до н. п. Стила (непідконтрольний урядові, 34 км на південь від Донецька). Через 20 хвилин цей автомобіль повернувся назад тим же маршрутом із пасажиром (чоловіком 30–39 років також в одязі військового типу) на борту.

Відведення озброєння

СММ продовжувала здійснювати моніторинг відведення озброєння, передбаченого Меморандумом, а також Комплексом заходів і Доповненням до нього.

Ознаки військової присутності та присутності військового типу в зоні безпеки⁶

Місія зафіксувала бойову машину піхоти в підконтрольному урядові районі Донецької області, а також 4 бойові броньовані машини й 1 зенітну установку в непідконтрольному урядові районі Луганської області (детальніше див. таблицю нижче).

Зусилля СММ зі сприяння уможливленню ремонту та забезпеченню функціонування життєво важливих об'єктів цивільної інфраструктури

13–14 лютого Місія і далі сприяла забезпеченню функціонування Донецької фільтрувальної станції (15 км на північ від Донецька).

13 лютого СММ продовжувала здійснювати моніторинг безпекової ситуації в районі насосної станції біля н. п. Василівка (непідконтрольний урядові, 20 км на північ від Донецька).

Місія також здійснювала моніторинг дотримання локального режиму припинення вогню для уможливлення проведення геодезичної зйомки дорожнього полотна на ділянці розведення в районі Золотого та біля неї (див. вище).

⁶ Згадана в цьому розділі техніка не підпадає під дію Мінських угод щодо відведення озброєння.

Крім того, СММ сприяла встановленню локального режиму припинення вогню та здійснювала моніторинг його дотримання для уможливлення проведення робіт із розмінування на сільськогосподарських полях поруч із підконтрольними урядові н. п. Гірське (63 км на захід від Луганська) та н. п. Мирна Долина (67 км на північний захід від Луганська).

Ситуація на КПВВ і відповідних блокпостах

14 лютого в Донецькій області спостерігачі зауважили, що блокпости збройних формувань біля н. п. Оленівка (непідконтрольний урядові, 23 км на південний захід від Донецька) та н. п. Кремінець (непідконтрольний урядові, 16 км на південний захід від Донецька) були закритими.

13 лютого в Луганській області команда СММ відзначила, що контрольний пункт в'їзду-виїзду (КПВВ) у Станиці Луганській був відкритим, а пішоходи проходили через КПВВ в обох напрямках. У період із 09:00 до 10:00 14 лютого члени патруля Місії бачили приблизно 550 осіб у черзі на вхід до підконтрольних урядові районів та орієнтовно 500 осіб у черзі на вихід із підконтрольних урядові районів. Співробітник Державної прикордонної служби України (ДПСУ) повідомив, що з 07:00 не працювала електронна система документального контролю. У період із 10:00 до 11:00, а також о 13:20 спостерігачі бачили, що люди проходили через КПВВ в обох напрямках. В обидва ці дні команди Місії зауважили, що між відремонтованим прольотом мосту біля Станиці Луганської та КПВВ курсував гольф-кар.

13–14 лютого, за спостереженнями СММ, КПВВ біля Золотого і в н. п. Щастя (підконтрольний урядові, 20 км на північ від Луганська) були відкритими, однак переміщення людей зафіксовано не було. Водночас відповідні блокпости збройних формувань південніше ділянки розведення в районі Золотого та за 3 км на південний схід від мосту в Щасті були закритими.

13 лютого, перебуваючи на блокпості збройних формувань, розміщеному за 3 км на південний схід від мосту в Щасті, спостерігачі також бачили цивільний транспортний засіб (темно-червоного кольору з номерними знаками Російської Федерації), запаркований на північному краю блокпоста. На борту транспортного засобу були 3 чоловіки в одязі військового типу світло-коричневого кольору, які вийшли з автомобіля приблизно на 10 хвилин, а потім знову сіли в нього. Цей же транспортний засіб спостерігачі помітили 9 лютого, коли він був стояв на тому ж місці.

Прикордонні райони, які не контролюються урядом

14 лютого, здійснюючи моніторинг у пункті пропуску на кордоні поблизу н. п. Улянівське (61 км на південний схід від Донецька) протягом близько 25 хвилин, команда СММ бачила 4 автомобілі (з табличками «ДНР»).

Того ж дня, перебуваючи в пункті пропуску на кордоні поруч із н. п. Успенка (73 км на південний схід від Донецька) упродовж приблизно 1 години, спостерігачі бачили, що в Україну в'їхали 6 автомобілів (зокрема 4 з табличками «ДНР»), 4 тентовані вантажівки (зокрема 3 з табличками «ДНР») й 1 автобус, а також увійшли 23 пішоходи (різних віку та статі). Тимчасом з України виїхали 17 автомобілів (зокрема 10 із табличками «ДНР»), 17 тентованих вантажівок (зокрема 11 із табличками «ДНР») і 4 автобуси (зокрема 2 з

табличками «ДНР»), а також вийшли 20 пішоходів (різних віку та статі, включно з 2 дітьми).

Крім цього, 14 лютого під час здійснення моніторингу у прикордонних районах біля н. п. Кошарне (61 км на південний схід від Донецька), н. п. Василівка (65 км на південний схід від Донецька), н. п. Катеринівка (79 км на південний схід від Донецька), н. п. Манич (76 км на схід від Донецька) і н. п. Калинове (72 км на схід від Донецька) спостерігачі констатували, що ситуація там була спокійною.

Безпекова ситуація на південному сході Херсонської області

12–13 лютого члени патрулів Місії відзначили спокійну ситуацію на південному сході Херсонської області в пунктах пропуску біля н. п. Каланчак (67 км на південний схід від Херсону), н. п. Чаплинка (77 км на південний схід від Херсону) та н. п. Чонгар (163 км на південний схід від Херсону), на посту ДПСУ на базі «Валок» (188 км на південний схід від Херсону), а також у н. п. Генічеськ (176 км на схід від Херсону) і поблизу нього.

СММ продовжувала стежити за ситуацією в Одесі, Львові, Івано-Франківську, Харкові, Дніпрі, Чернівцях і Києві.

***Обмеження свободи пересування та інші перешкоди у виконанні мандата СММ**

Робота з моніторингу та свобода пересування СММ обмежені загрозами у сфері безпеки, зокрема ризиками, пов'язаними з наявністю мін і невибухлих боєприпасів, а також іншими перешкодами, які щодня змінюються. Мандат СММ передбачає вільний і безпечний доступ по всій Україні. Усі підписанти Мінських угод погодилися з необхідністю вільного та безпечного доступу, а також із тим, що обмеження свободи пересування СММ є порушенням і що на такі порушення необхідно швидко реагувати. Вони також дійшли згоди, що СЦКК повинен сприяти такому реагуванню та здійснювати загальну координацію робіт із розмінування. Однак збройні формування в окремих районах Донецької та Луганської областей часто відмовляють СММ у доступі до районів, прилеглих до непідконтрольних урядові ділянок кордону України (наприклад, див. [Щоденний звіт СММ від 9 лютого 2021 року](#)). Діяльність СММ у Донецькій і Луганській областях залишалася обмеженою після того, як [23 квітня 2017 року поблизу Пришиба стався інцидент, який призвів до загибелі людини](#). Унаслідок цього спроможність Місії вести спостереження залишалася обмеженою.

Заборона доступу:

- 13 лютого на блокпості збройних формувань біля н. п. Староласпа (непідконтрольний урядові, 51 км на південь від Донецька) вочевидь озброєний член збройних формувань заборонив патрулю Місії проїзд на захід у напрямку н. п. Новоласпа (непідконтрольний урядові, 50 км на південь від Донецька), пояснивши це «проведенням інженерних робіт» і «міркуваннями безпеки СММ».
- Того ж дня на блокпості збройних формувань поблизу н. п. Шевченко (непідконтрольний урядові, 69 км на південь від Донецька) вочевидь озброєний член збройних формувань заборонив патрулю Місії проїзд на захід у напрямку н. п. Миколаєвка (непідконтрольний урядові, 70 км на південь від Донецька), мотивувавши це «необхідністю уточнити з командирами» та «проведенням у

цьому районі робіт із розмінування». Перебуваючи на блокпості, спостерігачі бачили, як цивільні автомобілі перетинали його в різних напрямках.

- Також 13 лютого на блокпості збройних формувань неподалік н. п. Лукове (непідконтрольний урядові, 72 км на південь від Донецька) вочевидь озброєний член збройних формувань заборонив патрулю Місії проїзд на південь у напрямку н. п. Хрещатицьке (кол. Красноармійське; непідконтрольний урядові, 86 км на південь від Донецька), обґрунтувавши це «проведенням у цьому районі робіт із розмінування».

Регулярні обмеження на ділянках розведення сил і засобів та через міни/невибухлі боєприпаси:

- Не здійснивши суцільного розмінування, вилучення невибухлих боєприпасів та усунення інших перешкод, сторони і далі відмовляли СММ у необмеженому доступі, а також у можливості пересуватися окремими дорогами, які раніше були визначені як важливі для здійснення Місією ефективного моніторингу та для пересування цивільних осіб.

Інші перешкоди⁷:

- 13 лютого, пролітаючи над ділянками місцевості в н. п. Петрівське (непідконтрольний урядові, 41 км на південь від Донецька) та поблизу Петрівського, безпілотний літальний апарат (БПЛА) СММ малого радіуса дії зазнавав впливу перешкод сигналу GPS у 3 випадках (за оцінкою, унаслідок ймовірного глушіння).

⁷ У випадках ймовірного глушіння та глушіння, згаданих у цьому розділі, перешкоди сигналу могли створювати з будь-якого місця в радіусі кількох кілометрів від місцеположення БПЛА.

Таблиця ознак військової присутності та присутності військового типу в зоні безпеки⁸

Дата	К-ть	Вид	Місце	Джерело спостереження
підконтрольні уряду райони				
14.02.2021	1	бойова броньована машина (типу БМП)	на об'єкті в н. п. Павлопіль (84 км на південь від Донецька)	патруль
непідконтрольні уряду райони				
12.02.2021	2	бойова броньована машина (ймовірно ББМ — 1 од.)	поблизу н. п. Новокиївка (25 км на схід від Луганська)	БПЛА малого радіуса дії
	1	бойова броньована машина (типу БМП)		
	1	бронетранспортер (типу МТ-ЛБ)		
	1	зенітна установка (ЗУ-23, 23 мм), встановлена на вантажівку		

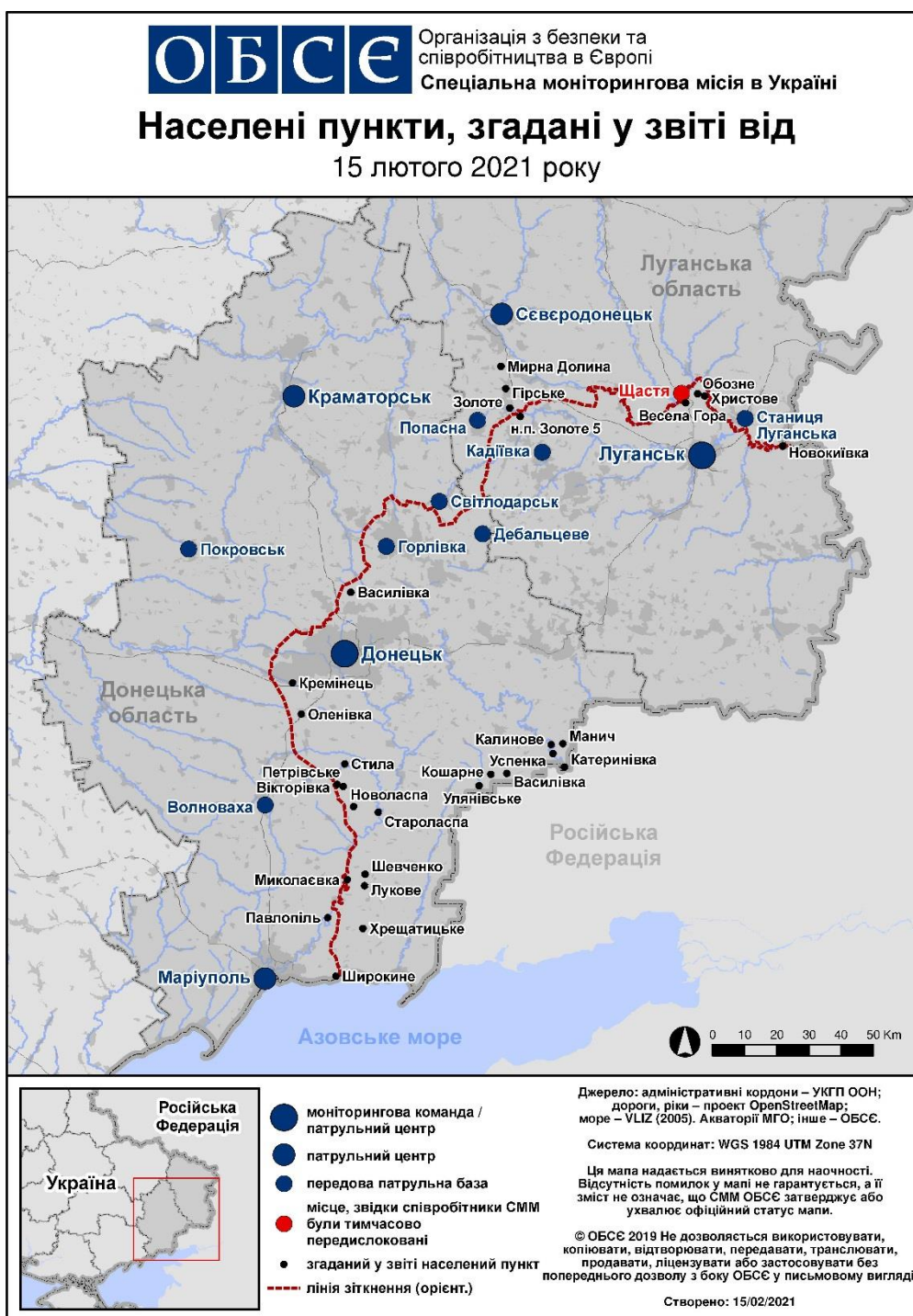
⁸ Згадана в цьому розділі техніка не підпадає під дію Мінських угод щодо відведення озброєння.

Таблиця порушень режиму припинення вогню станом на 14 лютого 2021 р.⁹

Місце розміщення СММ	Місце події	Спосіб	К-ть	Спостереження	Опис	Озброєння	Дата, час
камера СММ за 1 км на ПдЗх від н. п. Широкине (підконтрольний уряду, 100 км на Пд від Донецька)	4–6 км на Пн	зафіксувала	1	Н/Д боеприпас	ЗхПдЗх–СхПнСх	Н/Д	13.02, 19:18
	5–7 км на Пн	зафіксувала	1	вибух	розрив (після попередньої події)	Н/Д	13.02, 19:18
	3–5 км на Пн	зафіксувала	3	Н/Д боеприпас	ЗхПдЗх–СхПнСх	Н/Д	13.02, 19:22
	3–5 км на Пн	зафіксувала	1	Н/Д боеприпас	ЗхПдЗх–СхПнСх	Н/Д	13.02, 19:24
	3–5 км на Пн	зафіксувала	5	Н/Д боеприпас	ЗхПнЗх–СхПдСх	Н/Д	13.02, 23:18
	3–5 км на Пн	зафіксувала	1	вибух	невизначеного походження	Н/Д	13.02, 23:24
	3–5 км на Пн	зафіксувала	4	Н/Д боеприпас	ЗхПнЗх–СхПдСх	Н/Д	13.02, 23:26
камера СММ у н. п. Авдіївка (підконтрольний уряду, 17 км на Пн від Донецька)	5–7 км на Пн	зафіксувала	1	вибух	невизначеного походження	Н/Д	14.02, 18:43
	2–4 км на Сх	зафіксувала	1	вибух	невизначеного походження	Н/Д	14.02, 09:56
камера СММ на Пн околиці н. п. Попасна (підконтрольний уряду, 69 км на Зх від Луганська)	2–4 км на ПдСх	зафіксувала	2	Н/Д боеприпас	випущена(-й) угору	Н/Д	14.02, 18:49
	2–4 км на ПдСх	зафіксувала	2	Н/Д боеприпас	ПдЗх–ПнСх	Н/Д	14.02, 18:49
	4–6 км на ПдСх	зафіксувала	1	вибух	невизначеного походження	Н/Д	14.02, 18:50
	4–6 км на ПдПдСх	зафіксувала	1	вибух	невизначеного походження	Н/Д	14.02, 18:51
	2–4 км на ПдСх	зафіксувала	1	Н/Д боеприпас	ПдЗх–ПнСх	Н/Д	14.02, 18:51
	3–5 км на ПдПдСх	зафіксувала	4	Н/Д боеприпас	ПнСх–ПдЗх	Н/Д	14.02, 18:51
	2–4 км на ПдСх	зафіксувала	1	Н/Д боеприпас	ПдЗх–ПнСх	Н/Д	14.02, 18:52
	4–6 км на ПдПдСх	зафіксувала	1	Н/Д боеприпас	ПдЗх–ПнСх	Н/Д	14.02, 18:52

⁹ У таблиці вказані лише порушення режиму припинення вогню, які були зафіксовані безпосередньо патрулями Місії чи камерами СММ, а також ті випадки, які Місія оцінює як навчання з бойовою стрільбою, контрольовані підриви, тощо. Зазначені деталі, а саме: відстань, напрямок, тип зброї тощо, базуються на оцінках, зроблених спостерігачами на місцях і спеціалістами з технічного моніторингу, і необов'язково завжди є точними. Напис «невідомо» (Н/Д) означає, що СММ не змогла підтвердити таку інформацію у зв'язку з відстанню, погодними умовами, технічними обмеженнями та/або з інших причин. Одні і ті ж самі, за оцінкою СММ, порушення режиму припинення вогню, зафіксовані паралельно декількома патрулями/камерами, відображаються у таблиці лише один раз.

Мапа Донецької та Луганської областей¹⁰



¹⁰ За рішенням Постійної ради №1117 від 21 березня 2014 року, СММ базується в десяти містах по всій Україні (Херсон, Одеса, Львів, Івано-Франківськ, Харків, Донецьк, Дніпро, Чернівці, Луганськ і Київ). Ця мапа східної України призначена для ілюстративних цілей. На ній вказані населені пункти, згадані у звіті, а також ті, де є офіси СММ (моніторингові команди, патрульні центри та передові патрульні бази) в Донецькій і Луганській областях. (Червоним кольором виділено передову патрульну базу, з якої співробітники СММ були тимчасово передислоковані згідно з рекомендаціями експертів з безпеки з деяких держав-учасниць ОБСЄ та з урахуванням вимог СММ щодо безпеки. СММ використовує ці приміщення у світлу пору доби, а також патрулює в цьому населеному пункті вдень).