

Ежедневный отчет № 33/2021

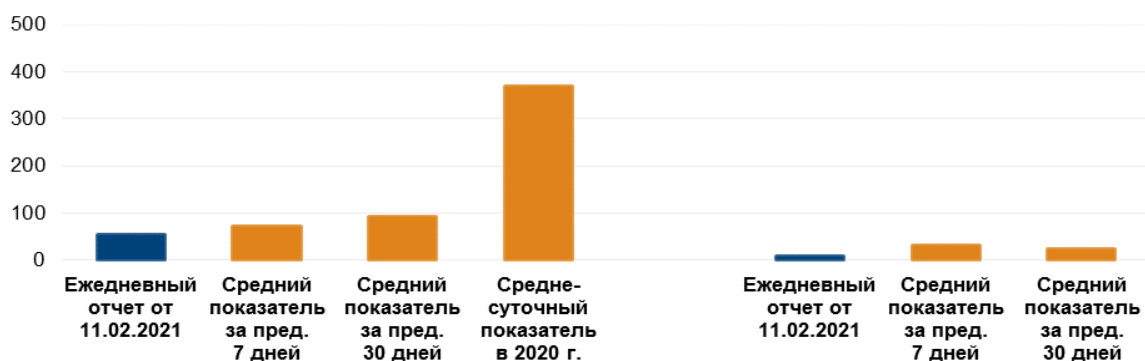
от 11 февраля 2021 года¹

Краткое изложение

- СММ зафиксировала 53 нарушения режима прекращения огня в Донецкой области. За предыдущий отчетный период в области было зафиксировано 10 таких нарушений.
- В Луганской области Миссия не зафиксировала ни одного нарушения режима прекращения огня. За предыдущий отчетный период в области было зафиксировано 40 таких нарушений.
- СММ продолжала осуществлять мониторинг на участках разведения в районах Станицы Луганской, Золотого и Петровского и вновь зафиксировала контейнеры на участке разведения в районе Золотого и возле его южного края.
- Миссия способствовала установлению локального режима прекращения огня и осуществляла мониторинг его соблюдения для обеспечения возможности функционирования и технического обслуживания жизненно важных объектов гражданской инфраструктуры.
- СММ продолжала следить за ситуацией, в которой находится гражданское население, в том числе на 4 КПВВ и 3 соответствующих блокпостах вооруженных формирований в Донецкой и Луганской областях.
- В Киеве наблюдатели осуществляли мониторинг собрания в связи с недавним закрытием вещательных сетей.
- Свободу передвижения Миссии по-прежнему ограничивали*.

Нарушения режима прекращения огня²

К-во зафиксированных нарушений режима прекращения огня³ **К-во зафиксированных взрывов⁴**



¹ На основании информации, поступившей от мониторинговых команд по состоянию на 19:30 10 февраля 2021 года (по восточноевропейскому времени).

² Более подробная информация обо всех случаях нарушения режима прекращения огня, а также карты Донецкой и Луганской областей, где отмечены все места, упомянутые в отчете, представлены в приложении. В течение отчетного периода камера СММ в Петровском не функционировала.

³ В том числе взрывы.

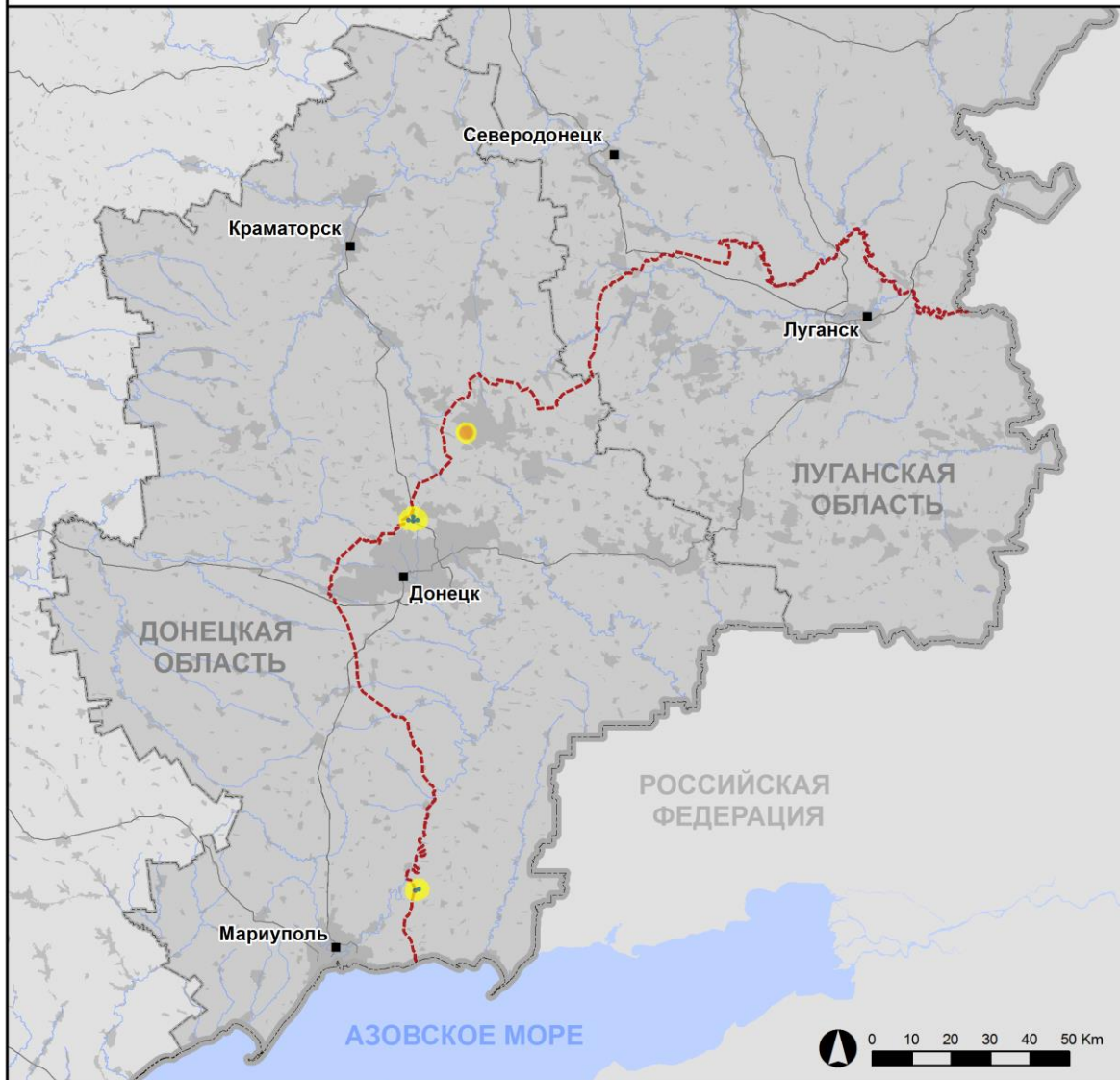
⁴ В том числе вследствие огня из вооружения неустановленного типа.

Карта зафиксированных нарушений режима прекращения огня



Организация по безопасности и сотрудничеству в Европе
Специальная мониторинговая миссия в Украине

Зафиксированные СММ нарушения режима прекращения огня 10 февраля 2021 г.



- Концентрация нарушений режима прекращения огня**
- Высокая
 -
 - Низкая
 - Взрыв
 - Населенный пункт
 - Линия соприкосновения (ориентир.)

Источники: административные границы — УКГВ ООН; дороги, реки — проект OpenStreetMap; море — VIZ (2005), Акватории МГО; другое — ОБСЕ.

Система координат: WGS 1984 UTM Zone 37N

Данная карта предоставляется исключительно для наглядности. Отсутствие ошибок не гарантировано, а ее содержание не подразумевает, что СММ ОБСЕ утверждает или одобряет официальный статус карты.

© СММ ОБСЕ 2019 Не разрешается использовать, копировать, воспроизводить, передавать, транслировать, продавать, лицензировать или применять без предварительного разрешения со стороны ОБСЕ в письменном виде.
Создано: 11/02/2021

В Донецкой области СММ зафиксировала 53 нарушения режима прекращения огня, в том числе 9 взрывов (6 — неопределенного происхождения, 2 разрыва боеприпасов и 1 выстрел — все из вооружения неустановленного типа). Большинство нарушений режима прекращения огня произошли в районах на западной окраине н. п. Горловка (неподконтрольный правительству, 39 км к северо-востоку от Донецка). За [предыдущий отчетный период](#) Миссия зафиксировала в этой области 10 нарушений режима прекращения огня, большинство из которых произошли в районах на северо-западной окраине Горловки.

В Луганской области Миссия не зафиксировала ни одного нарушения режима прекращения огня. За [предыдущий отчетный период](#) СММ зафиксировала 40 нарушений режима прекращения огня в этой области.

После заседания Трехсторонней контактной группы 22 июля 2020 года, на котором достигнута договоренность о дополнительных мерах по усилению режима прекращения огня, начиная с 00:01 27 июля 2020 года до конца отчетного периода СММ зафиксировала в общей сложности не менее 8 611 нарушений режима прекращения огня в Донецкой и Луганской областях (в том числе 3 206 взрывов, 1 082 пролетевших неопределенных боеприпаса, 101 вспышку дульного пламени, 60 осветительных ракет и не менее 4 162 очередей и выстрелов).

Участки разведения в районах Станицы Луганской, Золотого и Петровского⁵

10 февраля на **участке разведения в районе н. п. Станица Луганская** (подконтрольный правительству, 16 км к северо-востоку от Луганска) наблюдатели видели 2 членов вооруженных формирований (с нарукавными повязками с надписью «СЦКК») на южном краю отремонтированного пролета моста у Станицы Луганской (15 км к северо-востоку от Луганска).

10 февраля, осуществляя мониторинг вблизи блокпоста вооруженных формирований южнее **участка разведения в районе н. п. Золотое** (подконтрольный правительству, 60 км к западу от Луганска), наблюдатели вновь видели 5 контейнеров в середине огражденной площадки к югу от южного края участка, на южной стороне дороги, ведущей на восток в сторону н. п. Золотое-5 (Михайловка; неподконтрольный правительству, 61 км к западу от Луганска). В пределах участка, на западной стороне автодороги Т1316, члены патруля Миссии вновь видели контейнер примерно в 60–70 м к северу от других контейнеров и еще один приблизительно в 350 м к северу от южного края участка. Рядом с последним контейнером наблюдатели также видели 3 рабочих, которые при помощи тяжелой техники перемещали бетонные блоки. К югу от южного края района команда СММ видела, как еще 3 рабочих устанавливали забор по периметру вышеупомянутой площадки и укладывали рядом с ней бетонные блоки.

В тот же день, осуществляя мониторинг рядом с блокпостом вооруженных формирований к югу от участка разведения, наблюдатели видели 3 членов вооруженных формирований (с нарукавными повязками с надписью «СЦКК»), которые прошли по участку разведения до места приблизительно в 350 м к северу от его южного края и вернулись назад в сопровождении людей в защитном медицинском снаряжении.

⁵ Разведение предусмотрено Рамочным решением Трехсторонней контактной группы о разведении сил и средств от 21 сентября 2016 года.

Осуществляя наблюдение в трех местах вблизи участка разведения в районе н. п. Петровское (неподконтрольный правительству; 41 км к югу от Донецка), наблюдатели отметили там спокойную обстановку.

Отвод вооружения

СММ продолжала осуществлять мониторинг отвода вооружения, предусмотренного Меморандумом, а также Комплексом мер и Дополнением к нему.

Вооружение, которое Миссия не смогла верифицировать как отведенное⁶

В два местах размещения отведенного тяжелого вооружения в неподконтрольных правительству районах Донецкой области

9 февраля

СММ констатировала, что 10 самоходных гаубиц (2С1 «Мста-С», 152 мм), 4 противотанковые пушки (МТ-12 «Рапира», 100 мм) и 3 противотанковых управляемых ракетных комплекса (ПТРК; 9П149 «Штурм-С», 130 мм) были на месте, а 34 буксируемые гаубицы (2А36 «Гиацинт-Б», 152 мм), 16 противотанковых пушек (МТ-12 «Рапира», 100 мм) и 9 ПТРК (9П149 «Штурм-С», 130 мм) вновь отсутствовали.

Противотанковые мины вблизи Пищевика и Широкино в Донецкой области

6 февраля примерно в 1,5 км к востоко-юго-востоку от н. п. Пищевик (неподконтрольный правительству, 84 км к югу от Донецка) в поле у дороги, ведущей к н. п. Верхнешироковское (бывш. Октябрь; неподконтрольный правительству, 85 км к югу от Донецка), беспилотный летательный аппарат (БПЛА) СММ малого радиуса действия вновь зафиксировал 12 противотанковых мин, по оценке, принадлежащих Вооруженным силам Украины (для ознакомления с предыдущими наблюдениями в этом районе см. [Ежедневный отчет СММ от 22 января 2020 года](#)).

В поле примерно в 2,5 км к востоку от вышеупомянутых мин, ориентировочно в 1 км к западу от Верхнешироковского, тот же БПЛА впервые обнаружил около 40 противотанковых мин, по оценке, принадлежащих вооруженным формированиям.

7 февраля на северо-восточной окраине н. п. Широкино (неподконтрольный правительству, 100 км к югу от Донецка) мини-БПЛА СММ вновь зафиксировал 12 противотанковых мин: 7 (предположительно ТМ-62) были установлены поперек автодороги М-14 и еще 5 — на прилегающем поле. По оценке, все мины принадлежат Вооруженным силам Украины (для ознакомления с предыдущими наблюдениями в этом районе см. [Ежедневный отчет СММ от 9 мая 2020 года](#)).

Усилия СММ по содействию обеспечению возможности функционирования и технического обслуживания жизненно важных объектов гражданской инфраструктуры, а также проведению разминирования

⁶ Наблюдатели зафиксировали наличие вооружения, которое не смогли верифицировать как отведенное, так как условия его хранения не соответствуют критериям, указанным в сообщении от 16 октября 2015 года относительно эффективного мониторинга и верификации отвода тяжелого вооружения, направленном СММ подписантам Комплекса мер.

Миссия продолжала содействовать обеспечению функционирования Донецкой фильтровальной станции (15 км к северу от Донецка). Находясь возле н. п. Ясиноватая (неподконтрольный правительству, 16 км к северо-востоку от Донецка), команда Миссии слышала 3 взрыва неопределенного происхождения (по оценке, в пределах 5 км от станции). СММ также наблюдала за ситуацией с безопасностью в районе насосной станции вблизи н. п. Василевка (неподконтрольный правительству, 20 км к северу от Донецка).

Миссия также содействовала установлению локального режима прекращения огня и осуществляла мониторинг его соблюдения для обеспечения возможности технического обслуживания на шламонакопителе фенольного завода вблизи н. п. Зализне (бывш. Артемово; неподконтрольный правительству, 42 км к северо-востоку от Донецка) и на водозаборной инфраструктуры в н. п. Красный Лиман (неподконтрольный правительству, 30 км к северо-западу от Луганска), а также проведения работ по разминированию на сельскохозяйственных полях возле неподконтрольных правительству н. п. Горское (63 км к западу от Луганска) и н. п. Мирная Долина (67 км к северо-западу от Луганска).

Обстановка на КПВВ и соответствующих блокпостах

В Донецкой области члены патруля Миссии видели, что контрольный пункт въезда-выезда (КПВВ) рядом с н. п. Новотроицкое (подконтрольный правительству, 36 км к юго-западу от Донецка) был открыт, однако не зафиксировали гражданского пассажиро-транспортного потока. Наблюдатели также отметили, что блокпост вооруженных формирований возле н. п. Кременец (неподконтрольный правительству, 16 км к юго-западу от Донецка) был закрыт.

В Луганской области команда СММ констатировала, что КПВВ в Станице Луганской работал, и зафиксировала поток людей в обоих направлениях. Наблюдатели также видели гольф-кар, курсировавший между отремонтированной секцией моста возле Станицы Луганской и КПВВ.

Наблюдатели также отметили, что КПВВ вблизи Золотого и в н. п. Счастье (подконтрольный правительству, 20 км к северу от Луганска) функционировали, однако не зафиксировали перемещения через них людей. В то же время, соответствующие блокпосты вооруженных формирований южнее участка разведения в районе Золотого и в 3 км к юго-востоку от моста в Счастье были закрыты.

Приграничные районы, которые не контролируются правительством

Осуществляя мониторинг в пункте пропуска на границе возле н. п. Успенка (73 км к юго-востоку от Донецка) в течение приблизительно 30 минут, наблюдатели видели, что в Украину заехали 10 автомобилей (в том числе 4 с табличками «ДНР»), 3 тентованных грузовика (в том числе 1 с табличками «ДНР») и зашли 11 пешеходов (5 женщин и 6 мужчин разного возраста). В то же время из Украины выехали 24 автомобиля (в том числе 6 с табличками «ДНР»), 5 тентованных грузовиков (в том числе 1 с табличками «ДНР») и вышли 7 пешеходов (4 женщины и 3 мужчины разного возраста).

Ведя наблюдение в пункте пропуска на границе возле н. п. Ульяновское (61 км к юго-востоку от Донецка), наблюдатели не зафиксировали пассажиро-транспортного потока.

СММ также осуществляла мониторинг в пограничных районах вблизи н. п. Степное (72 км к юго-востоку от Донецка), н. п. Петропавловка (68 км к юго-востоку от Донецка), н. п. Василевка (65 км к юго-востоку от Донецка), н. п. Новоивановка (57 км к юго-востоку от Донецка), н. п. Шевченко (65 км к юго-востоку от Донецка) и н. п. Котляровское (70 км к юго-востоку от Донецка) и отметила там спокойную обстановку.

Миссия осуществляла мониторинг массового собрания в Киеве

10 февраля в Киеве, возле офиса телевизионного канала на ул. Жилянской, 101А, члены патруля Миссии наблюдали за массовым собранием при участии примерно 50 человек (в основном мужчин разного возраста), некоторые из которых были одеты в одежду с символикой движений «С14» или «Правый сектор», и критически высказывались в адрес телеканала и его сотрудников. Команда СММ также видела поблизости около 30 сотрудников правоохранительных органов.

СММ продолжала следить за ситуацией в Херсоне, Одессе, Львове, Ивано-Франковске, Харькове, Днепре и Черновцах.

***Ограничение свободы передвижения и другие препятствия в выполнении мандата СММ**

Деятельность по мониторингу и свобода передвижения СММ ограничены из-за угроз безопасности, включая риски, связанные с наличием мин и неразорвавшихся боеприпасов, а также другими препятствиями, которые ежедневно меняются. Мандат СММ предусматривает свободный и безопасный доступ по всей Украине. Все подписанты Минских соглашений согласились с необходимостью свободного и безопасного доступа, а также с тем, что ограничение свободы передвижения СММ является нарушением и что на подобные нарушения необходимо оперативно реагировать. Они также согласились с тем, что Совместный центр контроля и координации (СЦКК) должен содействовать такому реагированию и осуществлять общую координацию работ по разминированию. Однако вооруженные формирования в отдельных районах Донецкой и Луганской областей часто отказывают СММ в доступе к районам, прилегающим к неподконтрольным правительству участкам границы Украины (например, см. [Ежедневный отчет СММ ОБСЕ от 9 февраля 2021 года](#)). Деятельность СММ в Донецкой и Луганской областях оставалась ограниченной после того, как [23 апреля 2017 года недалеко от Пришиба](#) произошел инцидент со смертельным исходом.

Регулярные ограничения на участках разведения сил и средств и из-за мин/неразорвавшихся боеприпасов:

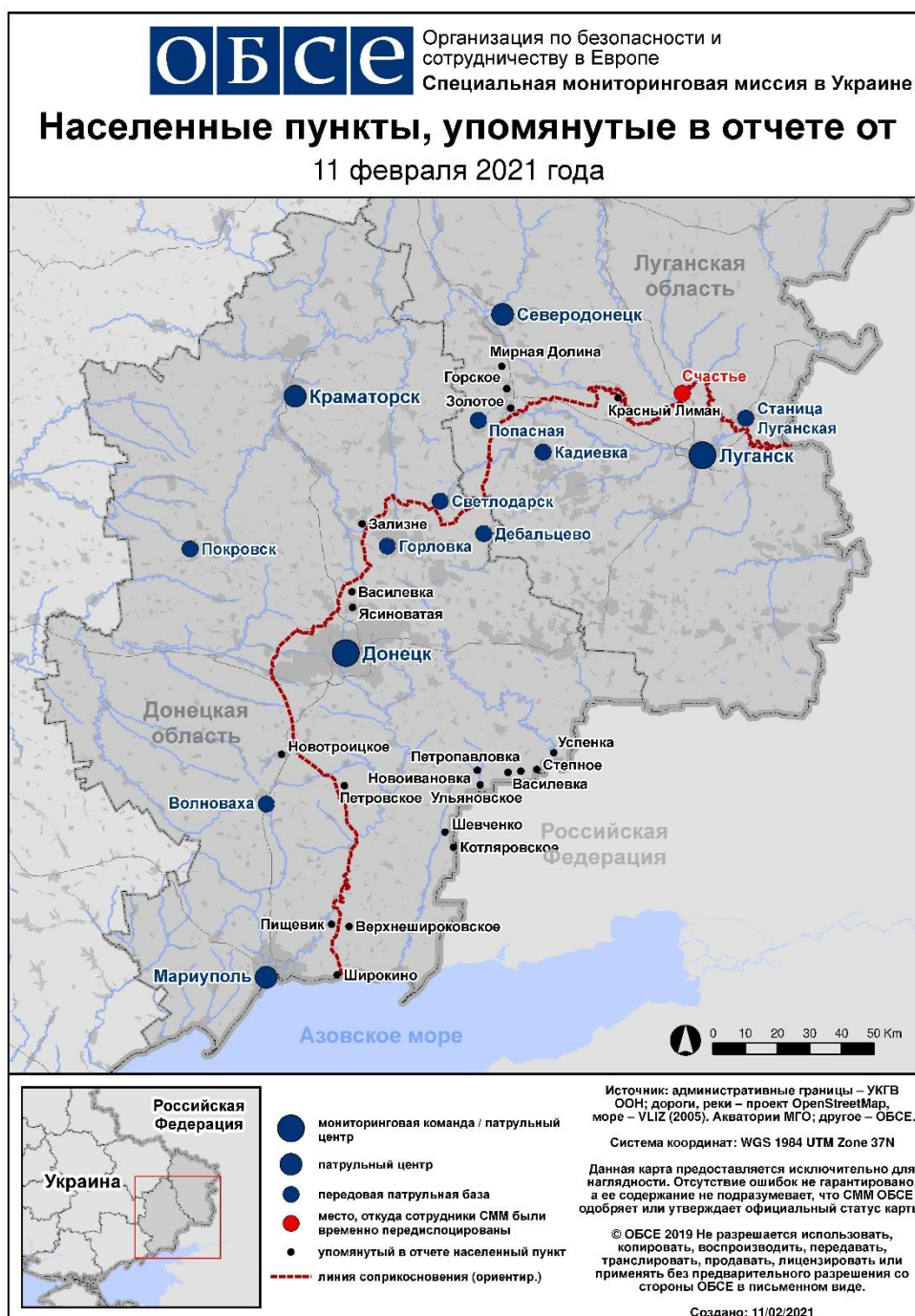
- Не осуществив сплошное разминирование, извлечение неразорвавшихся боеприпасов и устранение других препятствий, стороны по-прежнему отказывали СММ в неограниченном доступе, а также в возможности передвигаться по отдельным дорогам, которые ранее были определены как важные для осуществления Миссией эффективного мониторинга и для передвижения гражданских лиц.

Таблица нарушений режима прекращения огня по состоянию на 10 февраля 2021 года⁷

Месторасположение СММ	Место происшествия	Способ	К-во	Наблюдение	Описание	Вооружение	Дата, время
камера СММ на Донецкой фильтровальной станции (15 км к С от Донецка)	2–4 км к ЮЮЗ	зафиксировала	1	взрыв	неопределенного происхождения (также зафиксировано камерой СММ в Авдеевке)	Н/Д	10.02, 03:10
	2–4 км к ЮЮЗ	зафиксировала	1	вспышка дульного пламени		Н/Д	10.02, 03:14
	1–3 км к Ю	зафиксировала	1	взрыв	взрыв в воздухе (после предыдущего события, также зафиксирован камерой СММ в Авдеевке)	Н/Д	10.02, 03:14
	2–4 км к ЮЮЗ	зафиксировала	1	вспышка дульного пламени		Н/Д	10.02, 03:28
	2–4 км к Ю	зафиксировала	1	Н/Д боеприпас	ЗСЗ — ВЮВ (после предыдущего события)	Н/Д	10.02, 03:28
	2–4 км к Ю	зафиксировала	1	взрыв	разрыв боеприпаса (после предыдущего события, также зафиксирован камерой СММ в Авдеевке)	Н/Д	10.02, 03:28
	2–4 км к Ю	зафиксировала	1	взрыв	неопределенного происхождения	Н/Д	10.02, 03:28
камера СММ на КПВВ в н. п. Гнутово (подконтрольный правительству, 90 км к Ю от Донецка)	2–4 км к ВСВ	зафиксировала	1	Н/Д боеприпас	выпущенный(-ая) вверх	Н/Д	09.02, 22:35
	3–5 км к ВСВ	зафиксировала	1	взрыв	разрыв боеприпаса	Н/Д	09.02, 22:35
	2–4 км к ВСВ	зафиксировала	1	Н/Д боеприпас	выпущенный(-ая) вверх	Н/Д	09.02, 22:36
	2–4 км к ВСВ	зафиксировала	1	взрыв	выстрел	Н/Д	09.02, 22:37
	2–4 км к ВСВ	зафиксировала	1	Н/Д боеприпас	выпущенный(-ая) вверх (после предыдущего события)	Н/Д	09.02, 22:37
	2–4 км к ВСВ	зафиксировала	1	взрыв	неопределенного происхождения	Н/Д	09.02, 22:38
примерно 2 км к СЗ от н. п. Ясиноватая (неподконтрольный правительству, 16 км к СВ от Донецка)	3–4 км к ЮЮЗ	слышали	3	взрыв	неопределенного происхождения	Н/Д	10.02, 11:58
н. п. Горловка (неподконтрольный правительству, 39 км к СВ от Донецка)	1–2 км к ЗСЗ	слышали	25	выстрел		стрелковое оружие	10.02, 09:55
	1–2 км к ЗСЗ	слышали	16	выстрел		стрелковое оружие	10.02, 10:15

⁷ В таблице указаны исключительно нарушения режима прекращения огня, зафиксированные непосредственно патрулями Миссии или камерами СММ, а также те случаи, которые Миссия оценивает как учения с боевой стрельбой, контролируемые подрывы и т. п. Указанные детали, а именно: расстояние, направление, тип оружия и т. д., основаны на оценках, сделанных наблюдателями на местах и специалистами по техническому мониторингу, и необязательно всегда являются точными. Надпись «нет данных» (Н/Д) означает, что СММ не смогла подтвердить информацию из-за расстояния, погодных условий, технических ограничений и/или по другим причинам. Одни и те же самые, по оценке СММ, нарушения режима прекращения огня, зафиксированные параллельно несколькими патрулями/камерами, отражаются в таблице только один раз.

Карта Донецкой и Луганской областей⁸



⁸ По решению Постоянного совета №1117 от 21 марта 2014 года, СММ базируется в десяти городах на всей Украине (Херсон, Одесса, Львов, Ивано-Франковск, Харьков, Донецк, Днепр, Черновцы, Луганск и Киев). Эта карта восточной Украины предназначена для иллюстративных целей. На ней указаны населенные пункты, упомянутые в отчете, а также те, где находятся офисы СММ (мониторинговые команды, патрульные центры и передовые патрульные базы) в Донецкой и Луганской областях. (Красным цветом выделена передовая патрульная база, с которой сотрудники СММ были временно передислоцированы на основании рекомендаций экспертов по безопасности из некоторых государств-участников ОБСЕ и с учетом требований СММ по безопасности. Миссия использует эти помещения в светлое время суток, а также патрулирует в этом населенном пункте днем).