



Щоденний звіт № 30/2021

від 8 лютого 2021 року¹

Короткий виклад

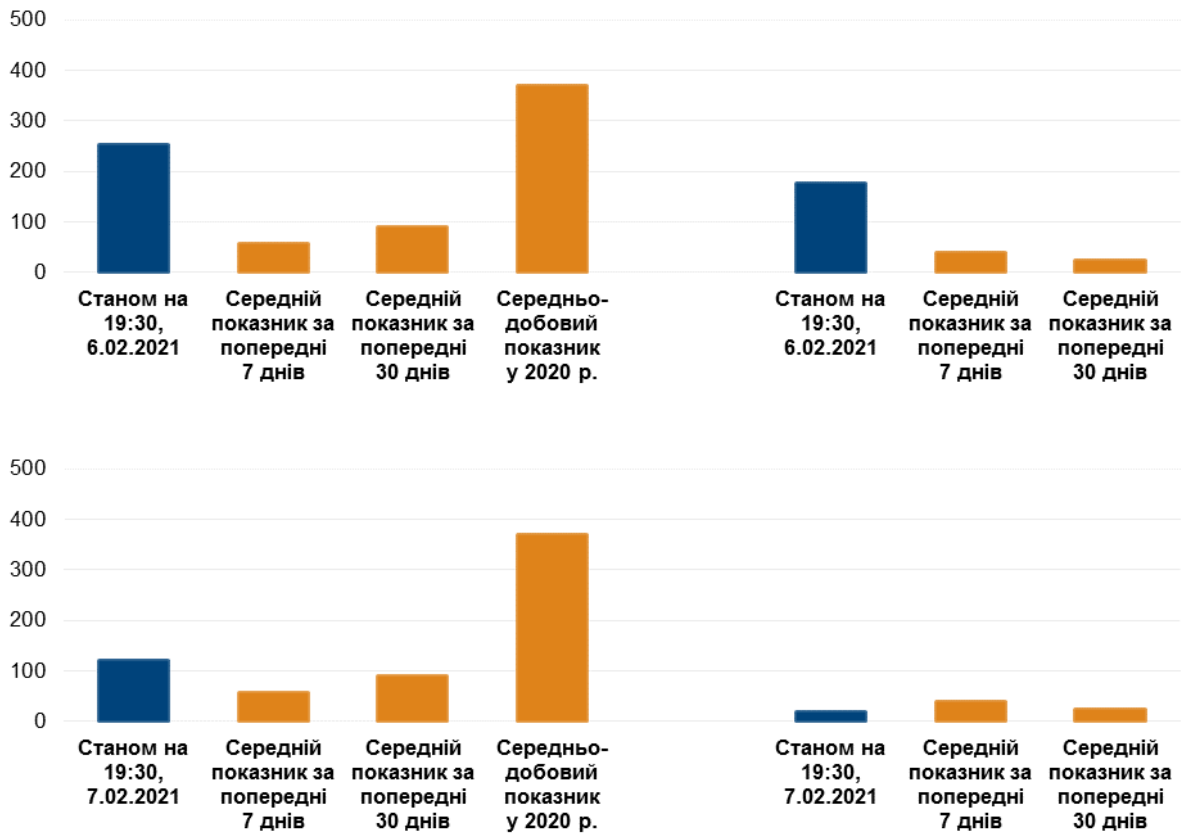
- У період із вечора 5 до вечора 7 лютого СММ зафіксувала 349 порушень режиму припинення вогню в Донецькій області. За попередній звітний період у цій області зафіксовано 8 таких порушень.
- У період із вечора 5 до вечора 7 лютого Місія зафіксувала 25 порушень режиму припинення вогню в Луганській області. За попередній звітний період у цій області зафіксовано 2 такі порушення.
- Поблизу залізничного вокзалу в Донецьку відкрили вогонь зі стрілецької зброї, за оцінкою, у напрямку БПЛА СММ малого радіуса дії.
- Місія продовжила здійснювати моніторинг на ділянках розведення сил і засобів у районах Станиці Луганської, Золотого та Петрівського. Спостерігачі знову бачили контейнери в межах ділянки розведення в районі Золотого та біля її південного краю, а також зафіксували 3 постріли зі стрілецької зброї в межах ділянки розведення в районі Петрівського.
- СММ сприяла встановленню локального режиму припинення вогню та здійснювала моніторинг його дотримання для уможливлення функціонування та техобслуговування життєво важливих об'єктів цивільної інфраструктури, а також проведення робіт із розмінування. Спостерігачі зафіксували порушення режиму припинення вогню поблизу Донецької фільтрувальної станції (ДФС) приблизно в той час, коли вахтовий автобус із працівниками ДФС рухався в напрямку станції.
- Місія продовжила спостерігати за ситуацією, у якій опинилося цивільне населення, зокрема на 4 КПВВ, а також на 4 відповідних блокпостах збройних формувань у Донецькій і Луганській областях.
- Спостерігачі відвідали 2 пункти пропуску на кордоні в районах, які не контролюються урядом, а також здійснювали моніторинг у прикордонних районах Донецької області.
- Свободу пересування СММ і далі обмежували, зокрема на блокпостах збройних формувань на півдні Донецької області, а саме: поблизу Василівки, Нової Мар'ївки, Шевченка, Приморського, Хрещатицького (кол. Красноармійське) та Заїченка*.

¹ На основі інформації, що надійшла від моніторингових команд станом на 19:30 7 лютого 2021 року (за східноєвропейським часом).

Порушення режиму припинення вогню²

К-ть зафіксованих порушень режиму припинення вогню³

К-ть зафіксованих вибухів⁴



² Більш детальну інформацію про всі випадки порушення режиму припинення вогню, а також мапи Донецької та Луганської областей, де відмічені всі місця, згадані у звіті, представлено в додатку. Упродовж звітного періоду камера СММ у Петрівському не функціонувала.

³ У тому числі вибухи.

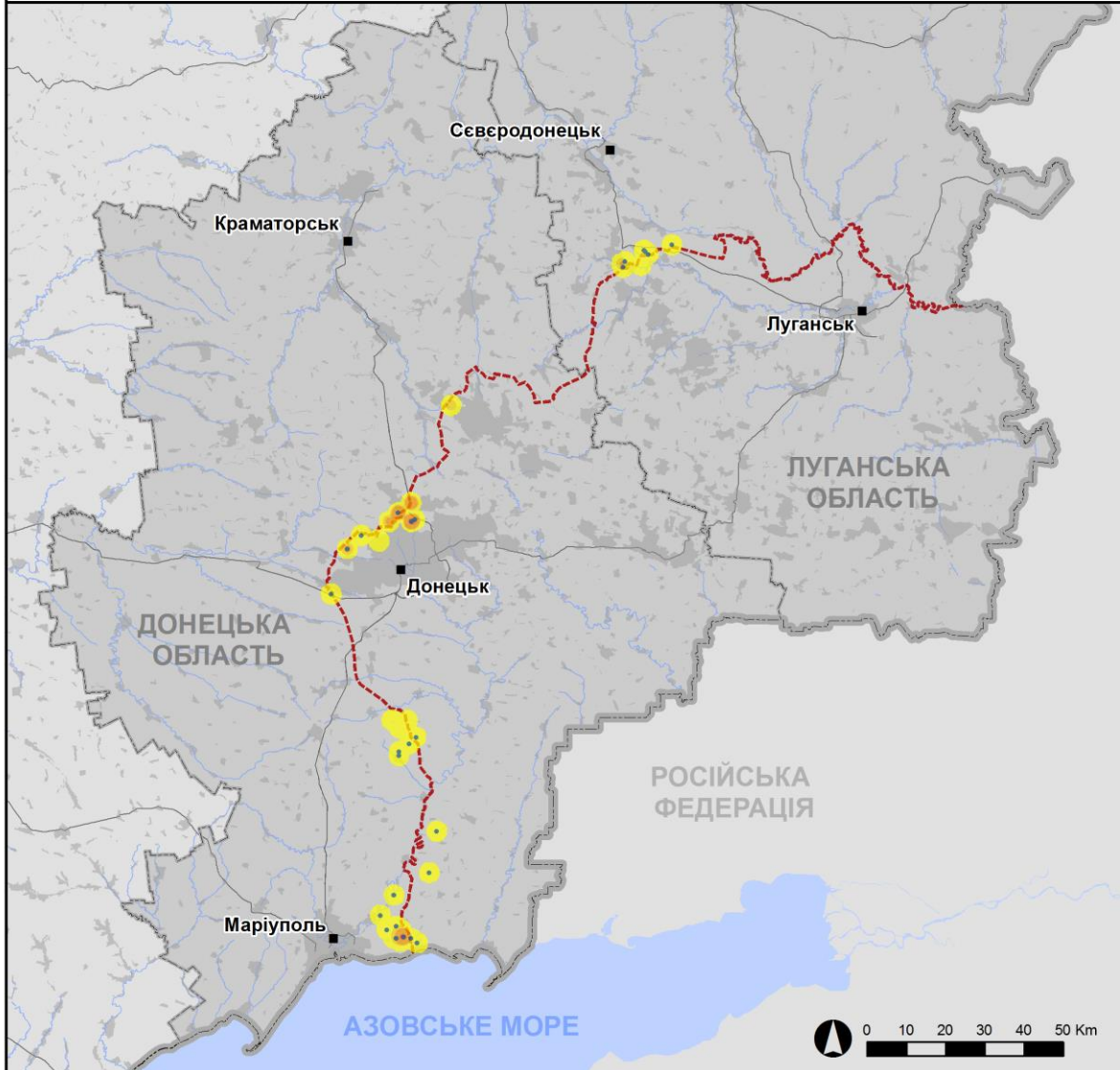
⁴ У тому числі внаслідок вогню з озброєння невстановленого типу.

Мапа зафіксованих порушень режиму припинення вогню



Організація з безпеки та співробітництва в Європі
Спеціальна моніторингова місія в Україні

Зафіксовані СММ порушення режиму припинення вогню 6-7 лютого 2021 р.



Концентрація порушень режиму припинення вогню

- Висока
- Низька

- Вибух
- Населений пункт
- Лінія зіткнення (орієнт.)

Джерела: адміністративні кордони — УКГП ООН; дороги, річки — проект OpenStreetMap; море — VLI2 (2005). Акваторії МГО, інше — ОБСЄ.

Система координат: WGS 1984 UTM Zone 37N

Ця мапа надається винятково для наочності. Відсутність помилок у мапі не гарантується, а її зміст не означає, що СММ ОБСЄ затверджує або ухвалює офіційний статус мапи.

© СММ ОБСЄ 2019 Не дозволяється використовувати, копіювати, відтворювати, передавати, транслювати, продавати, ліцензувати або застосовувати без попереднього дозволу з боку ОБСЄ у письмовому вигляді.
Створено: 08/02/2021

У Донецькій області в період із вечора 5 до вечора 7 лютого СММ зафіксувала 349 порушень режиму припинення вогню (у тому числі 184 вибухи невизначеного походження), більшість із яких зафіксовано в районі Донецької фільтрувальної станції (ДФС; 15 км на північ від Донецька) (див. нижче) та на північ від н. п. Широкине (підконтрольний урядові, 100 км на південь від Донецька), зокрема 69 вибухів невизначеного походження. За [попередній звітний період](#) в області зафіксовано 8 порушень режиму припинення вогню.

У Луганській області в період із вечора 5 до вечора 7 лютого Місія зафіксувала 25 порушень режиму припинення вогню (у тому числі 8 вибухів невизначеного походження), більшість із яких зафіксовано в районах на схід від ділянки розведення в районі н. п. Золоте (підконтрольний урядові, 60 км на захід від Луганська) (див. нижче). За [попередній звітний період](#) у цій області зафіксовано 2 таких порушення.

Після засідання Тристоронньої контактної групи 22 липня 2020 року, на якому була досягнута домовленість про додаткові заходи з посилення режиму припинення вогню, починаючи з 00:01 27 липня 2020 року і до кінця звітного періоду СММ зафіксувала загалом щонайменше 8 461 порушення режиму припинення вогню в Донецькій і Луганській областях (зокрема 3 179 вибухів, 1 074 невизначені боєприпаси у польоті, 101 спалах дульного полум'я та 60 освітлювальних ракет, а також принаймні 4 047 черг і пострілів).

Поблизу залізничного вокзалу в Донецьку відкрили вогонь зі стрілецької зброї, за оцінкою, у напрямку БПЛА СММ малого радіуса дії

6 лютого, перебуваючи орієнтовно за 3 км на західно-південний захід від залізничного вокзалу в Донецьку (непідконтрольний урядові, 6 км на північний захід від центру міста) для здійснення оголошеного польоту безпілотного літального апарата (БПЛА) СММ малого радіуса дії, приблизно об 11:02 спостерігачі чули 2 черги зі стрілецької зброї на відстані приблизно 0,7–1 км на північний захід. Через 3 хвилини команда Місії почула ще 3 черги зі стрілецької зброї на відстані орієнтовно 300–400 м на північний захід. За оцінкою, в обох випадках вогонь вели в напрямку БПЛА, що пролітав приблизно за 0,7–1 км та 300–400 м відповідно на північний захід відповідно від місця розміщення патруля СММ. Команда Місії приземлила БПЛА та залишила цей район*.

Ділянки розведення в районах Станиці Луганської, Золотого й Петрівського⁵

6 та 7 лютого в межах ділянки розведення в районі н. п. Станиця Луганська (підконтрольний урядові, 16 км на північний схід від Луганська) спостерігачі бачили членів збройних формувань (із нарукавними пов'язками з написом «СЦКК») на південному краю відремонтованого прольоту мосту біля Станиці Луганської (15 км на північний схід від Луганська).

Удень 6 та 7 лютого, здійснюючи моніторинг у трьох місцях поблизу ділянки розведення в районі Золотого, команди Місії чули 2 вибухи невизначеного походження та 4 черги із озброєння невстановленого типу. У ніч із 6 на 7 лютого камера СММ у Золотому зафіксувала 13 боєприпасів у польоті й 1 вибух невизначеного

⁵ Розведення передбачено Рамковим рішенням Тристоронньої контактної групи про розведення сил і засобів від 21 вересня 2016 року.

походження на відстані орієнтовно 1–3 км на схід. За оцінкою, усі ці порушення режиму припинення вогню сталися поза цією ділянкою розведення, однак у межах 5 км від її краю.

6 та 7 лютого, перебуваючи неподалік блокпоста збройних формувань південніше зазначеної ділянки розведення, спостерігачі бачили 6 контейнерів на південному боці дороги, що веде на схід у напрямку н. п. Золоте-5 (Михайлівка; невідконтрольний урядові, 61 км на захід від Луганська); п'ять із цих контейнерів були розміщені всередині огороженого майданчика південніше південного краю ділянки розведення (для ознайомлення з попередніми спостереженнями в цьому районі див. [Щоденний звіт СММ від 6 лютого 2021 року](#)).

6 лютого в межах цієї ділянки розведення, приблизно за 350 м на північ від її південного краю, команда Місії [знову](#) бачила контейнер на західному боці автошляху Т1316.

6 та 7 лютого, перебуваючи неподалік блокпоста збройних формувань південніше цієї ділянки розведення, спостерігачі бачили членів збройних формувань (із нарукавними пов'язками з написом «СЦКК»). 7 лютого, за спостереженнями СММ, деякі з них проходили вглиб цієї ділянки розведення до місця приблизно за 350 м на північ від її південного краю в супроводі людей у захисних медичних костюмах, а потім поверталися.

6 лютого, здійснюючи моніторинг орієнтовно за 1,7 км на східно-північний схід від н. п. Богданівка (підконтрольний урядові, 41 км на південний захід від Донецька), команда Місії чула 3 постріли зі стрілецької зброї на відстані приблизно 2 км на схід, за оцінкою, у межах **ділянки розведення в районі н. п. Петрівське** (невідконтрольний урядові, 41 км на південь від Донецька). Крім цього, спостерігачі чули 5 вибухів невизначеного походження приблизно за 5–10 км на південний схід і південь, а також іще 8 пострілів зі стрілецької зброї на відстані орієнтовно 2 км на південь і захід. За оцінкою, усі ці порушення режиму припинення вогню сталися поза цією ділянкою розведення, однак у межах 5 км від її краю.

7 лютого, ведучи спостереження в тому ж місці, команда СММ зафіксувала 1 вибух невизначеного походження на відстані приблизно 5–8 км на південно-південний схід (за оцінкою, поза цією ділянкою розведення, однак у межах 5 км від її краю).

Відведення озброєння

Місія продовжувала здійснювати моніторинг відведення озброєння, передбаченого Меморандумом, а також Комплексом заходів і Доповненням до нього.

Ознаки військової присутності та присутності військового типу в зоні безпеки⁶

СММ зафіксувала бойові броньовані машини та командно-штабну машину на територіях об'єктів у невідконтрольних урядові районах Луганської області (детальніше див. таблицю нижче).

⁶ Згадана в цьому розділі техніка не підпадає під дію Мінських угод щодо відведення озброєння.

6 лютого приблизно за 1,6 км на північно-північний захід від н. п. Лебединське (підконтрольний урядові, 99 км на південь від Донецька) спостерігачі бачили нерухомий міні-фургон зі встановленою поряд антеною, а також білий БПЛА середнього радіуса дії (не належав СММ), який лежав на землі біля цього фургону (для ознайомлення з попередніми спостереженнями в цьому районі див. [Щоденний звіт СММ від 1 лютого 2021 року](#)).

Попереджувальні знаки про мінну небезпеку в Новій Мар'ївці, Тавричеському та Хрещатицькому Донецької області, а також протипіхотна міна поблизу Молодіжного в Луганській області

6 лютого приблизно за 2 км на південно-східний південь від н. п. Нова Мар'ївка (непідконтрольний урядові, 64 км на південь від Донецька) спостерігачі вперше бачили щонайменше 4 попереджувальні знаки про мінну небезпеку (із зображенням черепа та перехрещених кісток чорного кольору, а також написом «Обережно! Міни» кирилицею) у полі вздовж ґрунтової дороги. Приблизно за 1,5 км на східно-північний схід від н. п. Тавричеське (непідконтрольний урядові, 76 км на південь від Донецька), на північному боці автошляху С051610, члени патруля СММ уперше зафіксували щонайменше 3 попереджувальні знаки про мінну небезпеку (із зображенням черепа та перехрещених кісток білого кольору та написом «Небезпечно! Міни» кирилицею). Орієнтовно за 1 км на захід від н. п. Хрещатицьке (кол. Красноармійське; непідконтрольний урядові, 86 км на південь від Донецька) спостерігачі вперше бачили 6 попереджувальних знаків про мінну небезпеку (із зображенням черепа та перехрещених кісток білого кольору та написом «Небезпечно! Міни» кирилицею) обабіч дороги поруч із блокпостом збройних формувань.

7 лютого приблизно за 2,5 км на південний захід від н. п. Молодіжне (непідконтрольний урядові, 63 км на північний захід від Луганська) команда Місії [знову](#) бачила протипіхотну міну (МОН-200; за оцінкою, належить збройним формуванням) у полі орієнтовно за 10 м на північ від автошляху Т0504.

Зусилля СММ зі сприяння уможливленню функціонування, огляду та ремонту життєво важливих об'єктів цивільної інфраструктури, а також проведення робіт із розмінування

6 та 7 лютого Місія продовжувала сприяти забезпеченню функціонування ДФС. 6 лютого, здійснюючи моніторинг у двох місцях поблизу станції, спостерігачі зафіксували 52 порушення режиму припинення вогню, зокрема 40 вибухів невизначеного походження, що сталися, за оцінкою, у радіусі 5 км від станції. Усі ці порушення сталися приблизно в той час, коли автобус із працівниками ДФС рухався автошляхом М04 у напрямку станції. 7 лютого, перебуваючи орієнтовно за 2,5 км на південний схід від н. п. Авдіївка (підконтрольний урядові, 17 км на північ від Донецька), команда СММ зафіксувала 37 пострілів зі стрілецької зброї (за оцінкою, в радіусі 5 км від ДФС).

6 лютого Місія також сприяла встановленню локального режиму припинення вогню та здійснювала моніторинг його дотримання для уможливлення техобслуговування та ремонту лінії електропередачі в н. п. Голубівське (непідконтрольний урядові, 51 км на захід від Луганська). Здійснюючи моніторинг у цьому населеному пункті, спостерігачі

чули 5 вибухів невизначеного походження на відстані орієнтовно 2–5 км на північний захід від свого місця розміщення.

Того ж дня СММ сприяла встановленню локального режиму припинення вогню та здійснювала моніторинг його дотримання для уможливлення проведення робіт із розмінування в сільськогосподарських полях неподалік підконтрольних урядові н. п. Гірське (63 км на захід від Луганська) та н. п. Мирна Долина (67 км на північний захід від Луганська).

Ситуація на КПВВ і відповідних блокпостах

У Донецькій області 6 лютого команда СММ відзначила, що контрольний пункт в'їзду-виїзду (КПВВ) біля н. п. Мар'їнка (підконтрольний урядові, 23 км на південний захід від Донецька) був відкритий, однак не зафіксувала пасажиро-транспортного потоку. Спостерігачі також зауважили, що відповідний блокпост збройних формувань поблизу н. п. Кременець (непідконтрольний урядові, 16 км на південний захід від Донецька) був закритий.

У Луганській області 6 та 7 лютого, за спостереженнями Місії, КПВВ у Станиці Луганській функціонував, а люди перетинали його в обох напрямках. 7 лютого команда Місії відзначила, що відповідний блокпост збройних формувань південніше мосту біля Станиці Луганської функціонував, а люди проходили через нього в обох напрямках.

6 та 7 лютого спостерігачі зауважили, що КПВВ біля Золотого та в н. п. Щастя (підконтрольний урядові, 20 км на північ від Луганська) були відкриті, однак відповідні блокпости збройних формувань південніше ділянки розведення в районі Золотого та за 3 км на південний схід від мосту в Щасті були закриті.

Прикордонні райони, які не контролюються урядом

6 лютого, здійснюючи моніторинг у пункті пропуску на кордоні біля н. п. Успенка (73 км на південний схід від Донецька) протягом приблизно 2 годин, спостерігачі бачили, що в Україну проїхали 33 автомобілі (зокрема 13 із табличками «ДНР»), 4 тентовані вантажівки (з табличками «ДНР») та 1 автобус (із табличками «ДНР») із орієнтовно 30 пасажирами (жінками та чоловіками різного віку) на борту, а також пройшли 27 пішоходів (12 жінок і 13 чоловіків різного віку, а також двоє хлопців). Тимчасом, за спостереженнями СММ, із України виїхали 44 автомобілі (зокрема 27 із табличками «ДНР»), 14 тентованих вантажівок (у тому числі 8 із табличками «ДНР») та 2 автобуси (з табличками «ДНР») із приблизно 50 пасажирами (жінками та чоловіками різного віку, в тому числі 25 дітьми) на борту, а також вийшли 40 пішоходів (16 жінок і 21 чоловік різного віку, а також троє дітей).

Того ж дня, перебуваючи в пункті пропуску на кордоні біля н. п. Улянівське (61 км на південний схід від Донецька) впродовж приблизно 20 хвилин, команда Місії зауважила, що цей пункт пропуску був відкритий, однак не зафіксувала пасажиро-транспортного потоку.

6 лютого спостерігачі здійснювали моніторинг прикордонних районів поблизу н. п. Степне (72 км на схід від Донецька), н. п. Петропавлівка (68 км на південний схід від Донецька), н. п. Василівка (65 км на південний схід від Донецька), н. п. Новоіванівка

(57 км на південний схід від Донецька), н. п. Кумачове (55 км на південний схід від Донецька), н. п. Победа (57 км на південний схід від Донецька), н. п. Глинка (60 км на південний схід від Донецька), н. п. Кузнецово-Михайлівка (67 км на південний схід від Донецька) та н. п. Зорі (76 км на південний схід від Донецька). У всіх цих районах вони зафіксували спокійну ситуацію.

Місія продовжувала стежити за ситуацією в Херсоні, Одесі, Львові, Івано-Франківську, Харкові, Дніпрі, Чернівцях і Києві.

***Обмеження свободи пересування та інші перешкоди у виконанні мандата СММ**

Робота з моніторингу та свобода пересування СММ обмежені загрозами у сфері безпеки, включаючи ризики, пов'язані з наявністю мін і невибухлих боєприпасів, а також іншими перешкодами, які щодня змінюються. Мандат СММ передбачає вільний і безпечний доступ по всій Україні. Усі підписанти Мінських домовленостей погодилися з необхідністю вільного та безпечно доступу, а також із тим, що обмеження свободи пересування СММ є порушенням і що на такі порушення необхідно швидко реагувати. Вони також дійшли згоди, що Спільний центр з контролю та координації (СЦКК) повинен сприяти такому реагуванню та здійснювати загальну координацію робіт з розмінування. Однак збройні формування в окремих районах Донецької та Луганської областей часто відмовляють СММ у доступі до районів, прилеглих до непідконтрольних урядові ділянок кордону України (наприклад, див. [Щоденний звіт СММ від 2 лютого 2021 року](#)). Діяльність СММ у Донецькій та Луганській областях, як і раніше, залишалася обмеженою після того, як [23 квітня 2017 року поблизу Пришиба стався інцидент, який призвів до загибелі людини](#). Унаслідок цього спроможність Місії вести спостереження залишалася обмеженою.

Заборона доступу:

6 лютого:

- На блокпості збройних формувань поблизу н. п. Василівка (непідконтрольний урядові, 47 км на південь від Донецька) 2 члени збройних формувань (один вочевидь озброєний) не пропустили патруль Місії в напрямку н. п. Староласпа (непідконтрольний урядові, 51 км на південь від Донецька), пославшись на «проведення робіт із розмінування в цьому районі». При цьому, перебуваючи на місці, спостерігачі бачили, що через цей блокпост проїхав автомобіль.
- На блокпості збройних формувань біля н. п. Нова Мар'ївка (непідконтрольний урядові, 64 км на південь від Донецька) 2 вочевидь озброєні члени збройних формувань не пропустили команду СММ, мотивувавши це «наказом від командирів».
- На іншому блокпості збройних формувань неподалік Нової Мар'ївки вочевидь озброєний член збройних формувань не пропустив патруль Місії в напрямку н. п. Григорівка (непідконтрольний урядові, 68 км на південь від Донецька), пославшись на «безпеку СММ». При цьому, перебуваючи на місці, спостерігачі бачили, що через блокпост вільно проїжджали цивільні автомобілі.
- На блокпості збройних формувань поблизу н. п. Шевченко (непідконтрольний урядові, 69 км на південь від Донецька) 2 вочевидь озброєні члени збройних формувань не пропустили патруль Місії в напрямку Григорівки, мотивувавши це «наказами від командирів».

- На блокпості збройних формувань неподалік н. п. Приморське (непідконтрольний урядові, 76 км на південь від Донецька) 2 вочевидь озброєні члени збройних формувань не пропустили команду СММ до н. п. Набережне (непідконтрольний урядові, 77 км на південь від Донецька), пославшись на «проведення робіт із розмінування в цьому районі». Перебуваючи на місці, спостерігачі зауважили, що цивільні автомобілі вільно проїжджали через блокпост.
- На блокпості збройних формувань біля н. п. Хрещатицьке (кол. Красноармійське; непідконтрольний урядові, 86 км на південь від Донецька) 2 вочевидь озброєні члени збройних формувань не пропустили патруль Місії до н. п. Верхньошироківське (кол. Октябр; непідконтрольний урядові, 85 км на південь від Донецька), пославшись на «проведення робіт із розмінування в цьому районі».
- На блокпості збройних формувань поблизу н. п. Заїченко (непідконтрольний урядові, 93 км на південь від Донецька) 11 членів збройних формувань (п'ятеро з них були вочевидь озброєні) не пропустили команду СММ до н. п. Пікузи (кол. Комінтернове; непідконтрольний урядові, 92 км на південь від Донецька), мотивувавши це «наказами від командирів».

Регулярні обмеження на ділянках розведення сил і засобів та через міни/невибухлі боєприпаси:

- Не здійснивши суцільного розмінування, вилучення невибухлих боєприпасів та усунення інших перешкод, сторони і далі відмовляли СММ у необмеженому доступі, а також у можливості пересуватися окремими дорогами, які раніше були визначені як важливі для здійснення Місією ефективного моніторингу та для пересування цивільних осіб.

Інші перешкоди⁷:

- 6 лютого, перебуваючи приблизно за 3 км на західно-південний захід від залізничного вокзалу в Донецьку (непідконтрольний урядові, 6 км на північний захід від центру міста) для здійснення оголошеного польоту БПЛА СММ малого радіуса дії, спостерігачі чули 5 черг зі стрілецької зброї (за оцінкою, вогонь вели в напрямку БПЛА). Команда Місії приземлила БПЛА та залишила цей район (див. вище).
- Той самий БПЛА СММ малого радіуса дії зазнав впливу перешкод сигналу GPS (за оцінкою, ймовірно внаслідок глушіння), пролітаючи над південно-західною околицею Донецька.
- Того ж дня БПЛА СММ малого радіуса дії кілька разів зазнавали впливу перешкод сигналу GPS (за оцінкою, ймовірно внаслідок глушіння): тричі — під час польоту над районами неподалік Куйбишевського району Донецька (непідконтрольний урядові, 5 км на захід від центру міста), двічі — поблизу н. п. Веселе (непідконтрольний урядові, 9 км на північний захід від Донецька) та один раз — біля н. п. Мінеральне (непідконтрольний урядові, 10 км на північний схід від Донецька).

⁷ Згадані в цьому розділі перешкоди сигналу (випадки ймовірного глушіння та глушіння) могли створювати з будь-якого місця в радіусі кількох кілометрів від місцеположення БПЛА.

- 7 лютого, пролітаючи над районами поблизу н. п. Широкине (підконтрольний урядові, 100 км на південь від Донецька), БПЛА СММ малого радіуса дії у двох випадках зазнавав впливу перешкод сигналу GPS (за оцінкою, ймовірно внаслідок глушіння).

Таблиця ознак військової присутності та присутності військового типу у зоні безпеки⁸

Дата	К-ть	Вид	Місце	Джерело спостереження
підконтрольні уряду райони				
07.02.2021	1	бронетранспортер (невстановленого типу)	у н. п. Новгородське (35 км на північ від Донецька)	патруль
непідконтрольні уряду райони				
05.02.2021	3	бойова броньована машина	на території об'єкту в н. п. Комісарівка (60 км на захід від Луганська)	БПЛА малого радіуса дії
	1	командно-штабна машина (Р-145) на шасі бронетранспортера (БТР-60)	на території об'єкту поблизу н. п. Круглик (65 км на південний захід від Луганська)	

⁸ Згадана в цьому розділі техніка не підпадає під дію Мінських угод щодо відведення озброєння.

Таблиця порушень режиму припинення вогню станом на 7 лютого 2021 року⁹

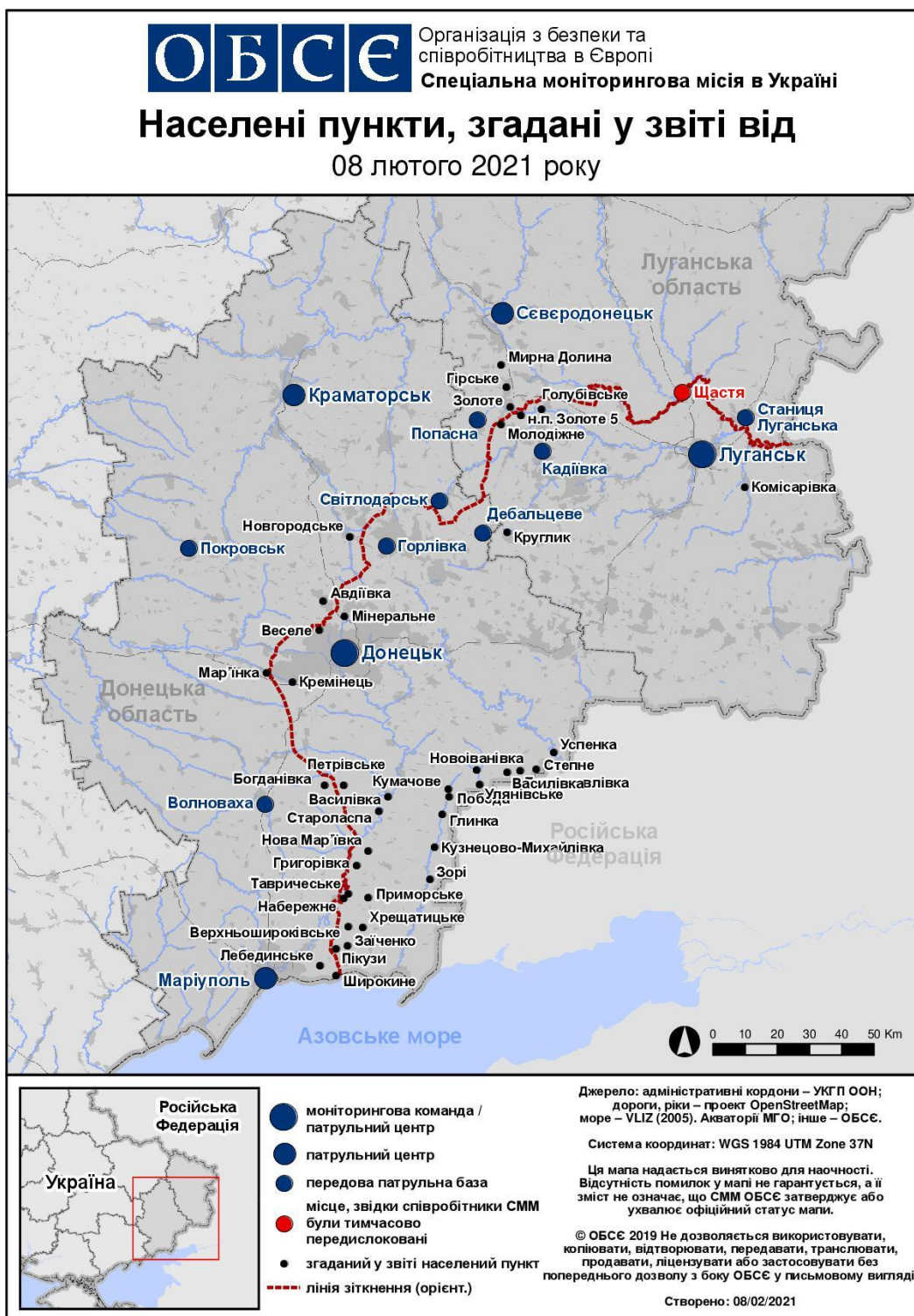
Місце розміщення СММ	Місце події	Спосіб	К-ть	Спостереження	Опис	Озброєння	Дата, час
камера СММ за 1 км на ПдЗх від н. п. Широкине (підконтрольний уряду, 100 км на Пд від Донецька)	4-6 км на Пн	зафіксувала	2	вибух	невизначеного походження	Н/Д	05.02, 21:36
	4-6 км на Пн	зафіксувала	1	вибух	невизначеного походження	Н/Д	05.02, 21:53
	4-6 км на Пн	зафіксувала	1	вибух	невизначеного походження	Н/Д	05.02, 21:58
	4-6 км на Пн	зафіксувала	3	Н/Д боеприпас	Зх-Сх	Н/Д	05.02, 22:28
	4-6 км на Пн	зафіксувала	1	вибух	невизначеного походження	Н/Д	05.02, 22:29
	4-6 км на Пн	зафіксувала	1	вибух	невизначеного походження	Н/Д	06.02, 00:56
	4-6 км на Пн	зафіксувала	2	вибух	невизначеного походження	Н/Д	06.02, 00:57
	4-6 км на Пн	зафіксувала	3	вибух	невизначеного походження	Н/Д	06.02, 00:58
	4-6 км на Пн	зафіксувала	5	вибух	невизначеного походження	Н/Д	06.02, 00:59
	4-6 км на Пн	зафіксувала	4	вибух	невизначеного походження	Н/Д	06.02, 01:00
	4-6 км на Пн	зафіксувала	6	вибух	невизначеного походження	Н/Д	06.02, 01:02
	4-6 км на Пн	зафіксувала	8	вибух	невизначеного походження	Н/Д	06.02, 01:03
	4-6 км на Пн	зафіксувала	2	вибух	невизначеного походження	Н/Д	06.02, 01:04
	4-6 км на ПнПнЗх	зафіксувала	1	вибух	невизначеного походження	Н/Д	06.02, 01:06
	4-6 км на Пн	зафіксувала	1	вибух	невизначеного походження	Н/Д	06.02, 01:07
	4-6 км на Пн	зафіксувала	1	вибух	невизначеного походження	Н/Д	06.02, 01:11
	4-6 км на Пн	зафіксувала	1	вибух	невизначеного походження	Н/Д	06.02, 01:12
	4-6 км на ПнПнЗх	зафіксувала	1	вибух	невизначеного походження	Н/Д	06.02, 01:15
	4-6 км на ПнПнЗх	зафіксувала	1	вибух	невизначеного походження	Н/Д	06.02, 01:17
	4-6 км на Пн	зафіксувала	1	вибух	невизначеного походження	Н/Д	06.02, 01:19
	4-6 км на ПнПнЗх	зафіксувала	1	вибух	невизначеного походження	Н/Д	06.02, 01:19
	4-6 км на Пн	зафіксувала	1	вибух	невизначеного походження	Н/Д	06.02, 01:21
	4-6 км на ПнПнЗх	зафіксувала	1	вибух	невизначеного походження	Н/Д	06.02, 01:24
	4-6 км на ПнПнЗх	зафіксувала	1	вибух	невизначеного походження	Н/Д	06.02, 01:27
	4-6 км на Пн	зафіксувала	1	вибух	невизначеного походження	Н/Д	06.02, 01:28
	4-6 км на Пн	зафіксувала	1	вибух	невизначеного походження	Н/Д	06.02, 01:29
	4-6 км на Пн	зафіксувала	1	вибух	невизначеного походження	Н/Д	06.02, 01:29
	4-6 км на Пн	зафіксувала	1	вибух	невизначеного походження	Н/Д	06.02, 01:32
	4-6 км на Пн	зафіксувала	1	вибух	невизначеного походження	Н/Д	06.02, 01:35
	4-6 км на ПнСх	зафіксувала	1	вибух	невизначеного походження	Н/Д	06.02, 01:38
4-6 км на Пн	зафіксувала	2	вибух	невизначеного походження	Н/Д	06.02, 01:38	
4-6 км на Пн	зафіксувала	1	вибух	невизначеного походження	Н/Д	06.02, 01:39	
4-6 км на ПнСх	зафіксувала	1	вибух	невизначеного походження	Н/Д	06.02, 01:39	
4-6 км на Пн	зафіксувала	1	вибух	невизначеного походження	Н/Д	06.02, 01:40	
4-6 км на ПнПнСх	зафіксувала	1	вибух	невизначеного походження	Н/Д	06.02, 01:41	
4-6 км на Пн	зафіксувала	1	вибух	невизначеного походження	Н/Д	06.02, 01:41	
приблизно 1 км на ПнЗх від залізничної станції в н. п. Ясинувата (непідконтрольний уряду, 16 км на ПнСх від Донецька)	4-6 км на ПдПдЗх	чули	24	вибух	невизначеного походження	Н/Д	06.02, 10:02-10:15
	4-6 км на ПдПдЗх	чули	40	постріл		великокаліберний кулемет	06.02, 10:02-10:15
	4-6 км на ПдПдЗх	чули	8	вибух	невизначеного походження	Н/Д	06.02, 10:15-10:30
ПдСх частина н. п. Авдіївка (підконтрольний уряду, 17 км на Пн від Донецька)	5-6 км на ПдСх	чули	6	вибух	невизначеного походження	Н/Д	06.02, 09:03-09:08
	5-6 км на ПдСх	чули	2	вибух	невизначеного походження	Н/Д	06.02, 09:24-09:25
ПнЗх околиця н. п. Донецьк (непідконтрольна уряду, 9 км на ЗхПнЗх від центру міста)	6-8 км на Зх	чули	17	вибух	невизначеного походження	Н/Д	06.02, 09:02-09:08
	4-6 км на ПнЗх	чули	2	вибух	невизначеного походження	Н/Д	06.02, 09:02-09:08
	0,7-1 км на ПнЗх	чули	2	черга		стрілецька зброя	06.02, 11:02

⁹ У таблиці вказані лише порушення режиму припинення вогню, які були зафіксовані безпосередньо патрулями Місії чи камерами СММ, а також ті випадки, які Місія оцінює як навчання з бойовою стрільбою, контрольовані підриви тощо. Зазначені деталі, а саме: відстань, напрямок, тип зброї тощо, базуються на оцінках, зроблених спостерігачами на місцях та спеціалістами з технічного моніторингу, і необов'язково завжди є точними. Напис «невідомо» (Н/Д) означає, що СММ не змогла підтвердити таку інформацію у зв'язку з відстанню, погодними умовами, технічними обмеженнями та/або з інших причин. Одні і ті ж самі, за оцінкою СММ, порушення режиму припинення вогню, зафіксовані паралельно декількома патрулями/камерами, відображаються у таблиці лише один раз.

Місце розміщення СММ	Місце події	Спосіб	К-ть	Спостереження	Опис	Озброєння	Дата, час
приблизно 3 км на ЗхПдЗх від залізничного вокзалу в н. п. Донецьк (непідконтрольний уряду, 6 км на ПнЗх від центру міста)	300–400 м на ПнЗх	чули	3	черга		стрілецька зброя	06.02, 11:05
приблизно 1 км на СхПнСх від н. п. Шевченко (непідконтрольний уряду, 69 км на Пд від Донецька)	2–3 км на ЗхПдЗх	чули	1	вибух	невизначеного походження	Н/Д	06.02, 11:47
приблизно 1 км на Зх від н. п. Приморське (непідконтрольний уряду, 76 км на Пд від Донецька)	5 км на ПдЗх	чули	1	вибух	невизначеного походження	Н/Д	06.02, 12:50
приблизно 2 км на ПнСх від н. п. Черненко (підконтрольний уряду, 86 км на Пд від Донецька)	відстань — Н/Д, на Зх	чули	1	вибух	невизначеного походження	Н/Д	06.02, 10:06
	відстань — Н/Д, на Зх	чули	2	вибух	невизначеного походження	Н/Д	06.02, 10:11–10:17
	відстань — Н/Д, на Зх	чули	1	вибух	невизначеного походження	Н/Д	06.02, 10:20
	відстань — Н/Д, на Зх	чули	2	вибух	невизначеного походження	Н/Д	06.02, 10:32–10:34
приблизно 600 м на ПнСх від н. п. Лебединське (підконтрольний уряду, 99 км на Пд від Донецька)	2–3 км на ПнПнЗх	чули	1	вибух	невизначеного походження	Н/Д	06.02, 11:26
	2–3 км на ПнПнЗх	чули	3	постріл		стрілецька зброя	06.02, 11:26
	3–4 км на ПнПнСх	чули	3	вибух	невизначеного походження	Н/Д	06.02, 11:37
приблизно 2,5 км на ПдСх від н. п. Лебединське (підконтрольний уряду, 99 км на Пд від Донецька)	8–10 км на ПнПнЗх	чули	1	вибух	невизначеного походження	Н/Д	06.02, 12:05
приблизно 2 км на Сх від н. п. Богданівка (підконтрольний уряду, 41 км на ПдЗх від Донецька)	5–7 км на ПдСх	чули	2	вибух	невизначеного походження (за оцінкою, за межами ділянки розведення в районі Петрівського)	Н/Д	06.02, 11:44
	8–10 км на Пд	чули	1	вибух	невизначеного походження (за оцінкою, за межами ділянки розведення в районі Петрівського)	Н/Д	06.02, 11:54
	2 км на Зх	чули	3	постріл	за оцінкою, за межами ділянки розведення в районі Петрівського	стрілецька зброя	06.02, 12:02
	8–10 км на Пд	чули	1	вибух	невизначеного походження (за оцінкою, за межами ділянки розведення в районі Петрівського)	Н/Д	06.02, 12:03
	2 км на Пд	чули	2	постріл	за оцінкою, за межами ділянки розведення в районі Петрівського	стрілецька зброя	06.02, 12:12
	8 км на Пд	чули	1	вибух	невизначеного походження (за оцінкою, за межами ділянки розведення в районі Петрівського)	Н/Д	06.02, 12:15
	2 км на Зх	чули	3	постріл	за оцінкою, за межами ділянки розведення в районі Петрівського	стрілецька зброя	06.02, 12:18
	2 км на Сх	чули	3	постріл	за оцінкою, у межах ділянки розведення в районі Петрівського	стрілецька зброя	06.02, 12:18
приблизно 2 км на Пд від н. п. Кам'янка (підконтрольний уряду, 20 км на Пн від Донецька)	5–7 км на ПдПдЗх	чули	15	вибух	невизначеного походження	Н/Д	06.02, 08:55–09:00
	5–7 км на ПдПдЗх	чули	12	черга		великокаліберний кулемет	06.02, 08:55–09:00
	5–7 км на ПдПдЗх	чули	17	вибух	невизначеного походження	Н/Д	06.02, 09:00–09:15
н. п. Голубівське (непідконтрольний уряду, 51 км на Зх від Луганська)	3–5 км на ПнЗх	чули	1	вибух	невизначеного походження	Н/Д	06.02, 09:32
	3–4 км на ПнЗх	чули	2	вибух	невизначеного походження	Н/Д	06.02, 11:07–11:17
	2–3 км на ПнЗх	чули	1	вибух	невизначеного походження	Н/Д	06.02, 11:20
	2–3 км на ПнЗх	чули	1	вибух	невизначеного походження	Н/Д	06.02, 11:40

Місце розміщення СММ	Місце події	Спосіб	К-ть	Спостереження	Опис	Озброєння	Дата, час
ПдЗх околиця н. п. Золоте-5 (Михайлівка; непідконтрольний уряду, 61 км на Зх від Луганська)	2–4 км на ПнПнЗх	чули	1	вибух	невизначеного походження (за оцінкою, поза межами ділянки розведення)	Н/Д	06.02, 13:03
Зх околиця н. п. Березівське (непідконтрольний уряду, 53 км на ПнЗх від Луганська)	1–3 км на ПнПнЗх	чули	4	черга	за оцінкою, за межами ділянки розведення в районі Золотого	Н/Д	06.02, 13:47
камера СММ на шахті «Октябрська» (непідконтрольна уряду, 9 км на ПнЗх від центру Донецька)	3–5 км на ПнПнСх	зафіксувала	2	Н/Д боеприпас	ЗхПнЗх–СхПдСх	Н/Д	06.02, 21:52
	3–5 км на ПнПнСх	зафіксувала	2	Н/Д боеприпас	ЗхПнЗх–СхПдСх	Н/Д	06.02, 21:54
	3–5 км на ПнПнСх	зафіксувала	9	Н/Д боеприпас	ЗхПнЗх–СхПдСх	Н/Д	06.02, 23:56
	3–5 км на ПнПнСх	зафіксувала	5	Н/Д боеприпас	ЗхПнЗх–СхПдСх	Н/Д	06.02, 23:57
камера СММ за 1 км на ПдЗх від н. п. Широкине (підконтрольний уряду, 100 км на Пд від Донецька)	4–6 км на Пн	зафіксувала	2	вибух	невизначеного походження	Н/Д	07.02, 01:18
	4–6 км на Пн	зафіксувала	2	вибух	невизначеного походження	Н/Д	07.02, 01:21
	4–6 км на Пн	зафіксувала	1	вибух	невизначеного походження	Н/Д	07.02, 01:22
	4–6 км на Пн	зафіксувала	1	вибух	невизначеного походження	Н/Д	07.02, 01:24
	4–6 км на Пн	зафіксувала	1	вибух	невизначеного походження	Н/Д	07.02, 01:26
	4–6 км на Пн	зафіксувала	1	вибух	невизначеного походження	Н/Д	07.02, 01:28
	4–6 км на Пн	зафіксувала	2	спалах дульного полум'я		Н/Д	07.02, 01:29
	4–6 км на Пн	зафіксувала	1	вибух	невизначеного походження	Н/Д	07.02, 01:30
приблизно 7,5 км на ЗхПнЗх від н. п. Горлівка (непідконтрольний уряду, 39 км на ПнСх від Донецька)	2–3 км на ПнЗх	чули	3	постріл		великокаліберний кулемет	07.02, 09:28
	2–3 км на ПнЗх	чули	3	постріл		стрілецька зброя	07.02, 09:37
	2–3 км на ПнЗх	чули	7	постріл		стрілецька зброя	07.02, 09:38–09:42
приблизно 2,5 км на ПдСх від н. п. Авдіївка (підконтрольний уряду, 17 км на Пн від Донецька)	2–3 км на Сх	чули	37	постріл		стрілецька зброя	07.02, 10:17
н. п. Мар'їнка (підконтрольний уряду, 23 км на ПдЗх від Донецька)	3–4 км на ПдСх	чули	5	вибух	невизначеного походження	Н/Д	07.02, 12:04–12:05
приблизно 2 км на Сх від н. п. Богданівка (підконтрольний уряду, 41 км на ПдЗх від Донецька)	5–8 км на ПдПдСх	чули	1	вибух	невизначеного походження (за оцінкою, за межами ділянки розведення в районі Петрівського)	Н/Д	07.02, 10:22
приблизно 600 м на ПнСх від н. п. Лебединське (підконтрольний уряду, 99 км на Пд від Донецька)	3–4 км на ПнСх	чули	6	постріл		стрілецька зброя	07.02, 11:18
	2–3 км на ПнСх	чули	4	постріл		стрілецька зброя	07.02, 11:42–11:43
	2–3 км на Пн	чули	3	постріл		стрілецька зброя	07.02, 12:06
приблизно 2,5 км на ПдСх від н. п. Лебединське (підконтрольний уряду, 99 км на Пд від Донецька)	2–3 км на ПнСх	чули	8	постріл		стрілецька зброя	07.02, 12:43
	камера СММ у н. п. Золоте (підконтрольний уряду, 60 км на Зх від Луганська)	1–3 км на Сх	зафіксувала	2	Н/Д боеприпас	Пд–Пн (за оцінкою, за межами ділянки розведення)	Н/Д
1–3 км на Сх		зафіксувала	2	Н/Д боеприпас	Пд–Пн (за оцінкою, за межами ділянки розведення)	Н/Д	07.02, 02:23
1–3 км на Сх		зафіксувала	2	Н/Д боеприпас	Пд–Пн (за оцінкою, за межами ділянки розведення)	Н/Д	07.02, 03:06
1–3 км на Сх		зафіксувала	6	Н/Д боеприпас	Пд–Пн (за оцінкою, за межами ділянки розведення)	Н/Д	07.02, 04:07
1–3 км на Сх		зафіксувала	1	Н/Д боеприпас	Пд–Пн (за оцінкою, за межами ділянки розведення)	Н/Д	07.02, 04:08
н. п. Голубівське (непідконтрольний уряду, 51 км на Зх від Луганська)	5–7 км на ПнСх	чули	1	вибух	невизначеного походження	Н/Д	07.02, 09:32
1 км на ПнПнСх від н. п. Калинове-Борщувате (непідконтрольний уряду, 61 км на Зх від Луганська)	5–7 км на ПнПнСх	чули	1	вибух	невизначеного походження (за оцінкою, за межами ділянки розведення в районі Золотого)	Н/Д	07.02, 09:35

Мапа Донецької та Луганської областей¹⁰



¹⁰ За рішенням Постійної ради №1117 від 21 березня 2014 року, СММ базується в десяти містах по всій Україні (Херсон, Одеса, Львів, Івано-Франківськ, Харків, Донецьк, Дніпро, Чернівці, Луганськ і Київ). Ця мапа східної України призначена для ілюстративних цілей. На ній вказані населені пункти, згадані у звіті, а також ті, де є офіси СММ (моніторингові команди, патрульні центри та передові патрульні бази) в Донецькій і Луганській областях. (Червоним кольором виділено передову патрульну базу, з якої співробітники СММ були тимчасово передислоковані згідно з рекомендаціями експертів з безпеки з деяких держав-учасниць ОБСЄ та з урахуванням вимог СММ щодо безпеки. СММ використовує ці приміщення у світлу пору доби, а також патрулює в цьому населеному пункті вдень).