



# Щоденний звіт № 24/2021

від 1 лютого 2021 року<sup>1</sup>

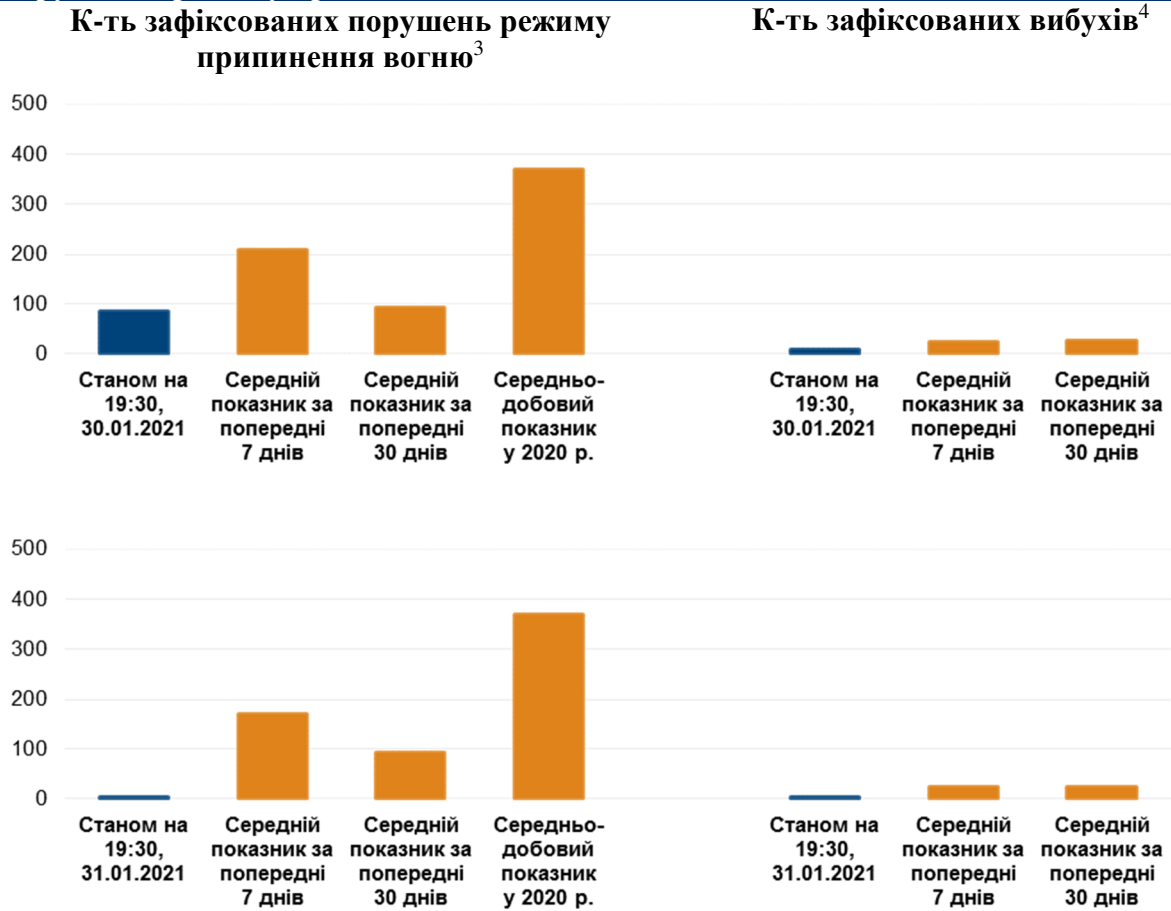
## Короткий виклад

- У період із вечора 29 до вечора 31 січня в Донецькій області СММ зафіксувала 65 порушень режиму припинення вогню. За попередній звітний період у цій області зафіксовано 9 таких порушень.
- У період із вечора 29 до вечора 31 січня в Луганській області Місія зафіксувала 23 порушення режиму припинення вогню. За попередній звітний період у цій області таких порушень не зафіксовано.
- Поблизу підконтрольного урядові Чермалика та непідконтрольної урядові Олександрівки Донецької області вогонь відкрили, за оцінкою, у напрямку двох БПЛА СММ малого радіуса дії.
- Місія продовжила здійснювати моніторинг на ділянках розведення сил і засобів у районах Станиці Луганської, Золотого та Петрівського. СММ вперше зафіксувала 3 контейнери на північному краю всередині ділянки розведення в районі Станиці Луганської, а також знову зафіксувала проведення будівельних робіт біля південного краю ділянки розведення в районі Золотого.
- Місія сприяла встановленню локального режиму припинення вогню та здійснювала моніторинг його дотримання для уможливлення технічного обслуговування та спорудження, а також забезпечення функціонування життєво важливих об'єктів цивільної інфраструктури.
- СММ продовжувала спостерігати за ситуацією, у якій опинилося цивільне населення, зокрема на 5 КПВВ, а також 3 відповідних блокпостах збройних формувань у Донецькій і Луганській областях.
- Спостерігачі здійснювали моніторинг у прикордонних районах, а також відвідали ва неконтрольовані урядом пункти пропуску на кордоні в Донецькій області.
- Місія здійснювала моніторинг безпекової ситуації на південному сході Херсонської області.
- Свободу пересування СММ і далі обмежували, зокрема двічі на блокпості збройних формувань у Старомихайлівці Донецької області\*.

---

<sup>1</sup> На основі інформації, що надійшла від моніторингових команд станом на 19:30 31 січня 2021 року (за східноєвропейським часом).

## Порушення режиму припинення вогню<sup>2</sup>



<sup>2</sup> Детальнішу інформацію про всі випадки порушення режиму припинення вогню, а також мапи Донецької та Луганської областей, де відмічені всі згадані у звіті місця, представлено в додатку. Упродовж звітного періоду камера СММ у Петрівському не функціонувала.

<sup>3</sup> У тому числі вибухи.

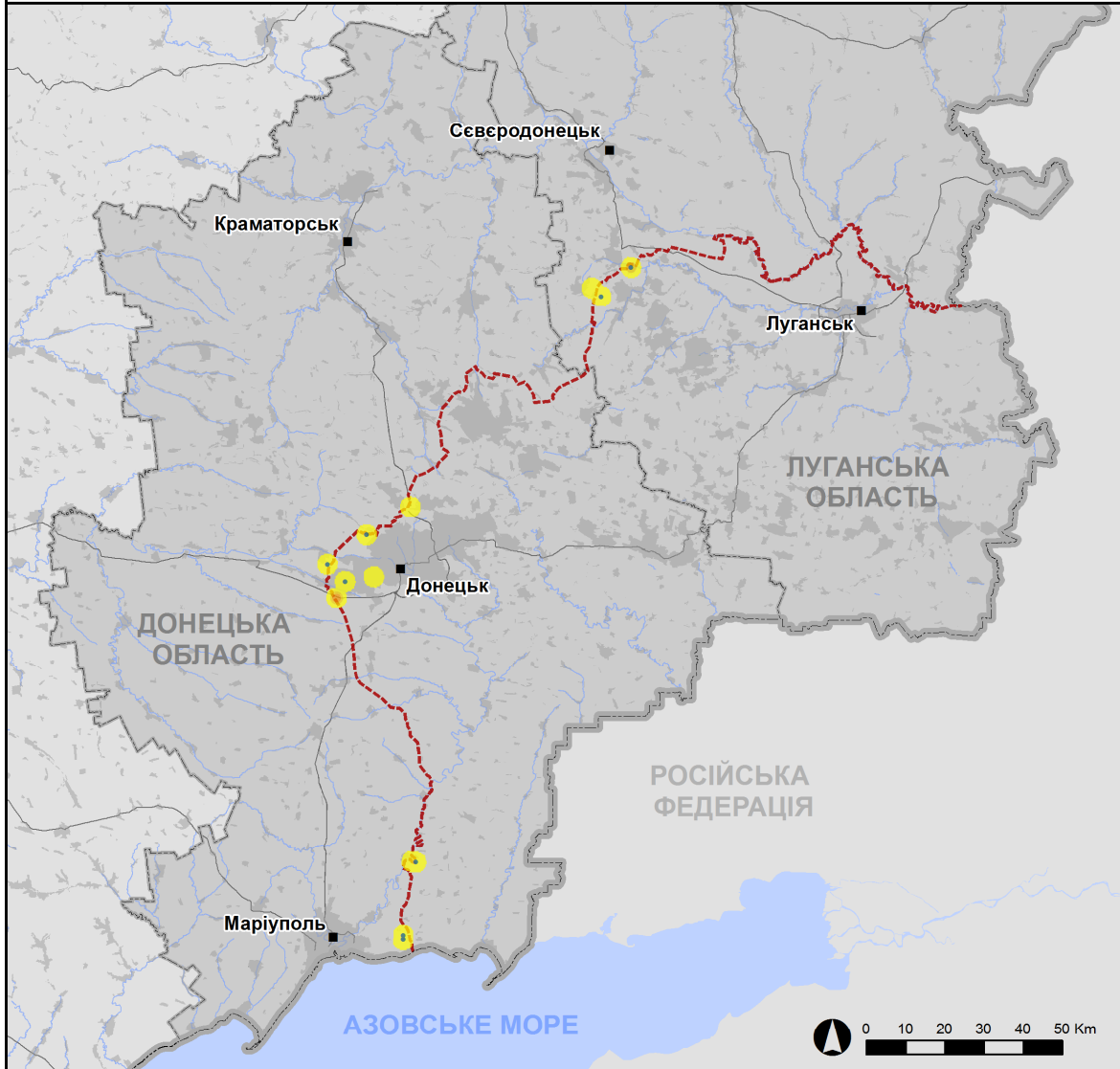
<sup>4</sup> У тому числі внаслідок вогню з озброєння невстановленого типу.

Мапа із зафіксованими порушеннями режиму припинення вогню



Організація з безпеки та співробітництва в Європі  
Спеціальна моніторингова місія в Україні

Зафіксовані СММ порушення режиму припинення вогню  
30-31 січня 2021 р.



Концентрація порушень режиму припинення вогню

- Висока
- Низька

- Вибух
- Населений пункт
- Лінія зіткнення (орієнт.)

Джерела: адміністративні кордони — УКГП ООН; дороги, річки — проект OpenStreetMap; море — VLIZ (2005). Акваторії МГО, інше — ОБСЄ.

Система координат: WGS 1984 UTM Zone 37N

Ця мапа надається винятково для наочності. Відсутність помилок у мапі не гарантується, а її зміст не означає, що СММ ОБСЄ затверджує або ухвалює офіційний статус мапи.

© СММ ОБСЄ 2019 Не дозволяється використовувати, копіювати, відтворювати, передавати, транслювати, продавати, ліцензувати або застосовувати без попереднього дозволу з боку ОБСЄ у письмовому вигляді.  
Створено: 01/02/2021

У період із вечора 29 до вечора 31 січня в Донецькій області Місія зафіксувала 65 порушень режиму припинення вогню, зокрема 9 вибухів невизначеного походження. Більшість таких порушень сталася в районах на південний захід від н. п. Олександрівка (непідконтрольний урядові, 20 км на південний захід від Донецька) і на південний схід від н. п. Чермалик (підконтрольний урядові, 77 км на південь від Донецька) (див. нижче). За [попередній звітний період](#) у цій області зафіксовано 9 таких порушень.

У період із вечора 29 до вечора 31 січня в Луганській області СММ зафіксувала 23 порушення режиму припинення вогню, зокрема 2 вибухи невизначеного походження. За [попередній звітний період](#) у цій області таких порушень не зафіксовано.

Після засідання Тристоронньої контактної групи 22 липня 2020 року, на якому була досягнута домовленість про додаткові заходи з посилення режиму припинення вогню, починаючи з 00:01 27 липня 2020 року і до кінця звітної періоду Місія зафіксувала щонайменше 7 950 порушень режиму припинення вогню в Донецькій і Луганській областях (зокрема 2 898 вибухів, 1 030 невизначених боєприпасів у польоті, 97 спалахів дульного полум'я, 60 освітлювальних ракет, щонайменше 3 865 черг і пострілів).

#### **Поблизу підконтрольного урядові Чермалика та непідконтрольної урядові Олександрівки Донецької області вогонь відкрили, за оцінкою, у напрямку двох БПЛА СММ малого радіуса дії**

30 січня, перебуваючи в Чермалику для здійснення оголошеного польоту безпілотного літального апарата (БПЛА) СММ малого радіуса дії, спостерігачі чули 20 черг із великокаліберного кулемета та 5 пострілів зі стрілецької зброї приблизно за 1,5 км на південний схід. За оцінкою, вогонь вели в напрямку БПЛА, що пролітав приблизно за 2 км на південний схід від місцеположення патруля Місії, неподалік позицій збройних формувань.

Того ж дня, перебуваючи на південній околиці Олександрівки для здійснення оголошеного польоту БПЛА СММ малого радіуса дії, спостерігачі чули 20 одиночних пострілів зі стрілецької зброї на відстані близько 1–2 км на південний захід. За оцінкою, вогонь вели в напрямку БПЛА, що пролітав приблизно за 1–2 км на південний захід від місцеположення патруля Місії, поблизу позицій Збройних сил України.

В обох випадках команди СММ приземлили БПЛА та залишили ці райони\*.

#### **Ділянки розведення в районах Станиці Луганської, Золотої й Петрівського<sup>5</sup>**

29 січня на ділянці розведення в районі н. п. Станиця Луганська (підконтрольний урядові, 16 км на північний схід від Луганська), на контрольному пункті в'їзду-виїзду (КПВВ) приблизно за 40 м на південь від північного краю ділянки, БПЛА СММ малого радіуса дії вперше зафіксував 3 нові сірі контейнери на західному краю дороги, що веде до моста біля Станиці Луганської (15 км на північний схід від Луганська).

<sup>5</sup> Розведення передбачено Рамковим рішенням Тристоронньої контактної групи про розведення сил і засобів від 21 вересня 2016 року.

30 та 31 січня спостерігачі бачили 2 членів збройних формувань (з нарукавними пов'язками з написом «СЦКК») у межах цієї ділянки, на південному краю відремонтованого прольоту мосту біля Станиці Луганської.

Упродовж дня 30 січня команда Місії зафіксувала 1 вибух невизначеного походження, а також 12 черг і пострілів зі стрілецької зброї; за оцінкою, вони сталися поза **ділянкою розведення в районі н. п. Золоте** (підконтрольний урядові, 60 км на захід від Луганська), але в межах 5 км від її краю.

30 січня, здійснюючи моніторинг біля блокпоста збройних формувань південніше цієї ділянки, команда СММ бачила 6 контейнерів на південному краї дороги, що веде на схід у напрямку н. п. Золоте-5 (Михайлівка; непідконтрольний урядові, 61 км на захід від Луганська). 31 січня на цьому місці члени патруля Місії бачили 5 контейнерів. Упродовж обох днів спостерігачі також бачили, як робітники за допомогою важкої техніки вирівнювали ґрунт і заливали цемент на ділянці в межах огороженого майданчика приблизно за 60 м на південь від південного краю ділянки розведення (для ознайомлення з попередніми спостереженнями в цьому районі див. [Щоденний звіт СММ від 30 січня 2021 року](#)).

30 та 31 січня, перебуваючи біля блокпоста збройних формувань південніше ділянки розведення, спостерігачі бачили членів збройних формувань (з нарукавними пов'язками з написом «СЦКК»); деякі з них пройшли углиб ділянки до місця приблизно на 350 м на північ від її південного краю, а потім повернулися. 30 січня команда Місії бачила, як на ділянку в'їхав автомобіль швидкої допомоги (з 2 особами в медичних захисних костюмах на борту), який згодом виїхав за межі цієї ділянки.

30 та 31 січня, здійснюючи моніторинг відповідно у 2 і 3 місцях поблизу **ділянки розведення в районі н. п. Петрівське** (непідконтрольний урядові, 41 км на південь від Донецька), спостерігачі констатували там спокійну ситуацію.

### **Відведення озброєння**

СММ продовжувала здійснювати моніторинг відведення озброєння, передбаченого Меморандумом, а також Комплексом заходів і Доповненням до нього.

За лініями відведення, але поза виділеними місцями зберігання озброєння Місія виявила 1 зенітний ракетний комплекс, завантажений на причеп, що стояв біля н. п. Краматорськ (підконтрольний урядові, 83 км на північ від Донецька) (детальніше див. таблицю нижче).

### **Ознаки військової присутності та присутності військового типу в зоні безпеки<sup>6</sup>**

СММ зафіксувала бойові броньовані машини в житлових кварталах у підконтрольних урядові районах Донецької та Луганської областей (детальніше див. таблицю нижче).

30 та 31 січня, патрулюючи на східній околиці н. п. Лебединське (підконтрольний урядові, 99 км на південь від Донецька), спостерігачі бачили, як над полем приблизно за 150 м від їхнього місцеположення пролетів міні-БПЛА (темного кольору, типу

---

<sup>6</sup> Згадана у цьому розділі техніка не підпадає під дію Мінських угод щодо відведення озброєння.

квадрокоптер), незважаючи на те, що рішення ТКГ про додаткові заходи з посилення режиму припинення вогню від 22 липня 2020 року передбачає заборону на використання будь-яких видів літальних апаратів. В обидва дні спостерігачі також бачили неподалік 7 військовослужбовців Збройних сил України (за оцінкою, керували БПЛА).

### **Попереджувальні знаки про мінну небезпеку неподалік Новгородського Донецької області**

31 січня поблизу західної околиці н. п. Новгородське (підконтрольний урядові, 35 км на північ від Донецька), на південному краї дороги, що проходить між Новгородським і н. п. Суха Балка (підконтрольний урядові, 36 км на північ від Донецька), команда СММ уперше зафіксувала 2 саморобні прямокутні попереджувальні знаки про мінну небезпеку з написами «Міни» українською мовою. Знаки були закріплені на деревах обабіч ґрунтової дороги (не були зафіксовані станом на початок січня 2021 року).

### **Зусилля Місії зі сприяння уможливленню техобслуговування та ремонту, а також забезпеченню функціонування життєво важливих об'єктів цивільної інфраструктури**

30 і 31 січня СММ продовжувала сприяти уможливленню проведення технічного обслуговування та забезпеченню функціонування Донецької фільтрувальної станції (ДФС). 30 січня Місія також здійснювала моніторинг безпекової ситуації в районі насосної станції біля н. п. Василівка (непідконтрольний урядові, 20 км на північ від Донецька).

Упродовж обох днів СММ також сприяла встановленню локального режиму припинення вогню та здійснювала моніторинг його дотримання для уможливлення огляду та технічного обслуговування залізничних колій, а також видалення рослинності біля н. п. Вільхове (підконтрольний урядові, 22 км на північний схід від Луганська).

30 січня Місія сприяла встановленню локального режиму припинення вогню та здійснювала моніторинг його дотримання для уможливлення спорудження лінії електропередачі поблизу н. п. Лопаскине (підконтрольний урядові, 23 км на північний захід від Луганська), а також проведення робіт із розмінування поблизу підконтрольних урядові н. п. Гірське (63 км на захід від Луганська) і н. п. Мирна Долина (67 км на північний захід від Луганська).

### **Ситуація на КПВВ і відповідних блокпостах**

30 січня в Донецькій області спостерігачі зауважили, що КПВВ поблизу н. п. Мар'їнка (підконтрольний урядові, 23 км на південний захід від Донецька) був відкритий, але не зафіксували там пасажиро-транспортного потоку. Команда СММ також зауважила, що відповідний блокпост збройних формувань біля н. п. Кремінець (непідконтрольний урядові, 16 км на південний захід від Донецька) залишався закритим. 31 січня спостерігачі відзначили, що КПВВ біля н. п. Гнутове (підконтрольний урядові, 90 км на південь від Донецька) функціонував, але не зафіксували там пасажиро-транспортного потоку.

30 та 31 січня в Луганській області команди СММ зауважили, що КПВВ у Станиці Луганській функціонував, а пішоходи очікували в чергах на перетин в обох напрямках.

В обидва дні спостерігачі також констатували, що КПВВ біля Золотого та в н. п. Щастя (підконтрольний урядові, 20 км на північ від Луганська) були відкриті, однак відповідні блокпости збройних формувань південніше ділянки розведення в районі Золотого та за 3 км на південний схід від моста в Щасті були закриті.

### **Прикордонні райони, які не контролюються урядом**

30 січня впродовж близько 60 хвилин моніторингу в пункті пропуску на кордоні поблизу н. п. Маринівка (78 км на схід від Донецька) спостерігачі бачили, що в Україну в'їхали 14 автомобілів (зокрема 5 із табличками «ДНР»), 1 міні-фургон та 1 тентована вантажівка (обидва транспортні засоби з табличками «ДНР»), а також увійшли 10 осіб (4 жінки та 6 чоловіків різного віку). За аналогічний період часу з України виїхали 29 автомобілів (зокрема 17 із табличками «ДНР»), 2 тентовані вантажівки (зокрема 1 з табличками «ДНР») та 3 автобуси (зокрема 2 з табличками «ДНР»); на борту перебували сукупно приблизно 110 пасажирів різних статі та віку).

Того ж дня СММ продовжувала здійснювати моніторинг у прикордонних районах поблизу н. п. Червона Зоря (84 км на схід від Донецька), н. п. Дмитрівка (85 км на схід від Донецька) та н. п. Дібрівка (93 км на схід від Донецька).

31 січня впродовж близько 60 хвилин спостереження в пункті пропуску на кордоні поблизу н. п. Успенка (73 км на південний схід від Донецька) команда Місії зауважила, що в Україну в'їхали 10 автомобілів (зокрема 4 з табличками «ДНР»), 1 автобус (з табличками «ДНР» і приблизно 25 пасажирами різних статі та віку на борту) і 5 тентованих вантажівок, а також увійшли 3 особи (2 жінки й 1 чоловік 40–49 років). За аналогічний період часу з України виїхали 23 автомобілі (зокрема 7 із табличками «ДНР») та 15 тентованих вантажівок (зокрема 9 із табличками «ДНР»), а також вийшли 10 осіб (6 жінок і 4 чоловіки 20–39 років).

Того ж дня Місія продовжувала здійснювати моніторинг у прикордонних районах поблизу н. п. Степне (72 км на схід від Донецька), н. п. Петропавлівка (68 км на схід від Донецька) і н. п. Василівка (65 км на схід від Донецька).

### **Безпекова ситуація на південному сході Херсонської області**

29, 30 та 31 січня Місія констатувала спокійну ситуацію в пунктах пропуску поблизу н. п. Каланчак (67 км на південний схід від Херсона), н. п. Чаплинка (77 км на південний схід від Херсона) і н. п. Чонгар (163 км на південний схід від Херсона); на посту Державної прикордонної служби України у «Валку» (188 км на південний схід від Херсона), а також у н. п. Приморськ (230 км на південний схід від Херсона) і н. п. Салькове (161 км на схід від Херсона) на південному сході Херсонської області.

СММ продовжила спостерігати за ситуацією в Одесі, Львові, Івано-Франківську, Харкові, Дніпрі, Чернівцях і Києві.

### **\*Обмеження свободи пересування та інші перешкоди у виконанні мандата СММ**

*Робота з моніторингу та свобода пересування СММ обмежені загрозами у сфері безпеки, зокрема ризики, пов'язані з наявністю мін і невибухлих боєприпасів, а також*

іншими перешкодами, які щодня змінюються. Мандат СММ передбачає вільний і безпечний доступ по всій Україні. Усі підписанти Мінських угод погодилися з необхідністю вільного та безпечного доступу, а також із тим, що обмеження свободи пересування СММ є порушенням і що на такі порушення необхідно швидко реагувати. Вони також дійшли згоди, що Спільний центр із контролю та координації (СЦКК) повинен сприяти такому реагуванню та здійснювати загальну координацію робіт із розмінування. Однак, збройні формування в окремих районах Донецької та Луганської областей часто відмовляють СММ у доступі до районів, прилеглих до непідконтрольних урядові ділянок кордону України (наприклад, див. [Щоденний звіт СММ від 26 січня 2021 року](#)). Діяльність СММ у Донецькій та Луганській областях, як і раніше, залишалася обмеженою після того, як [23 квітня 2017 року поблизу Пришиба стався інцидент, який призвів до загибелі людини](#). Унаслідок цього спроможність Місії вести спостереження залишалася обмеженою.

#### Заборона доступу:

- 31 січня на блокпості збройних формувань у н. п. Старомихайлівка (непідконтрольний урядові, 15 км на захід від Донецька) член збройних формувань не пропустив патруль Місії до центру населеного пункту, пославшись на відсутність наказів від своїх командирів. Під час перебування на блокпості спостерігачі бачили, що цивільні особи та транспортні засоби перетинали його в обох напрямках.

#### Затримка:

- 30 січня на вищезазначеному блокпості 2 вочевидь озброєні члени збройних формувань приблизно на 30 хвилин затримали проїзд патруля Місії в напрямку центру Старомихайлівки. Під час перебування на блокпості спостерігачі бачили, що цивільні автомобілі перетинали його в обох напрямках.

*Регулярні обмеження на ділянках розведення сил і засобів і через міні/невибухлі боєприпаси:*

- Не здійснивши суцільного розмінування, вилучення невибухлих боєприпасів та усунення інших перешкод, сторони і далі відмовляли СММ у необмеженому доступі, а також у можливості пересуватися окремими дорогами, які раніше були визначені як важливі для здійснення Місією ефективного моніторингу та для пересування цивільних осіб.

#### Інші перешкоди:<sup>7</sup>

- 30 січня, перебуваючи в н. п. Чермалик (підконтрольний урядові, 77 км на південь від Донецька) для здійснення оголошеного польоту БПЛА СММ малого радіуса дії, спостерігачі чули 20 черг із великокаліберного кулемета та 5 пострілів зі стрілецької зброї. За оцінкою, вогонь вели в напрямку БПЛА, що пролітав неподалік позицій збройних формувань (див. вище). Команда Місії приземлила БПЛА та залишила цей район.

---

<sup>7</sup> Згадані в цьому розділі перешкоди сигналу (випадки ймовірного глушіння та глушіння) могли створювати з будь-якого місця в радіусі кількох кілометрів від місцеположення БПЛА.



- Того ж дня, перебуваючи на південній околиці н. п. Олександрівка (непідконтрольний урядові, 20 км на південний захід від Донецька) для здійснення оголошеного польоту БПЛА СММ малого радіуса дії, спостерігачі чули 20 одиночних пострілів зі стрілецької зброї. За оцінкою, вогонь вели в напрямку БПЛА, що пролітав поблизу позицій Збройних сил України. Команда Місії приземлила БПЛА та залишила цей район.
- 31 січня 4 БПЛА СММ малого радіуса дії зазнавали впливу перешкод сигналу GPS (за оцінкою, унаслідок ймовірного глушіння) у 7 випадках: двічі під час польотів над районами неподалік н. п. Спартак (непідконтрольний урядові, 9 км на північ від Донецька); один раз — поблизу н. п. Пищевик (підконтрольний урядові, 84 км на південь від Донецька); один раз — неподалік н. п. Піонерське (підконтрольний урядові, 101 км на південь від Донецька); а також тричі — біля н. п. Березівське (непідконтрольний урядові, 53 км на північний захід від Луганська).

### Таблиця озброєння

Озброєння, розміщене за лініями відведення, але за межами виділених місць зберігання озброєння

Дата	К-ть одиниць озброєння	Вид озброєння	Місце	Джерело спостереження
<b>підконтрольні уряду райони</b>				
30.01.2021	1	зенітний ракетний комплекс (9К37 «Бук»)	завантажений на трейлер, що стояв поблизу н. п. Краматорськ (83 км на північ від Донецька)	патруль

### Таблиця ознак військової присутності та присутності військового типу в зоні безпеки<sup>8</sup>

Дата	К-ть	Вид	Місце	Джерело спостереження
<b>підконтрольні уряду райони</b>				
29.01.2021	2	бронетранспортер (ймовірно типу БТР-80)	у житловому районі поблизу н. п. Станиця Луганська (16 км на північний схід від Луганська)	БПЛА малого радіуса дії
	1	ймовірно бойова броньована машина		
30.01.2021	5	бойова машина піхоти (БМП-1 — 3 од., БМП-2 — 2 од.)	у житловому районі н. п. Богданівка (41 км на південний захід від Донецька)	патруль

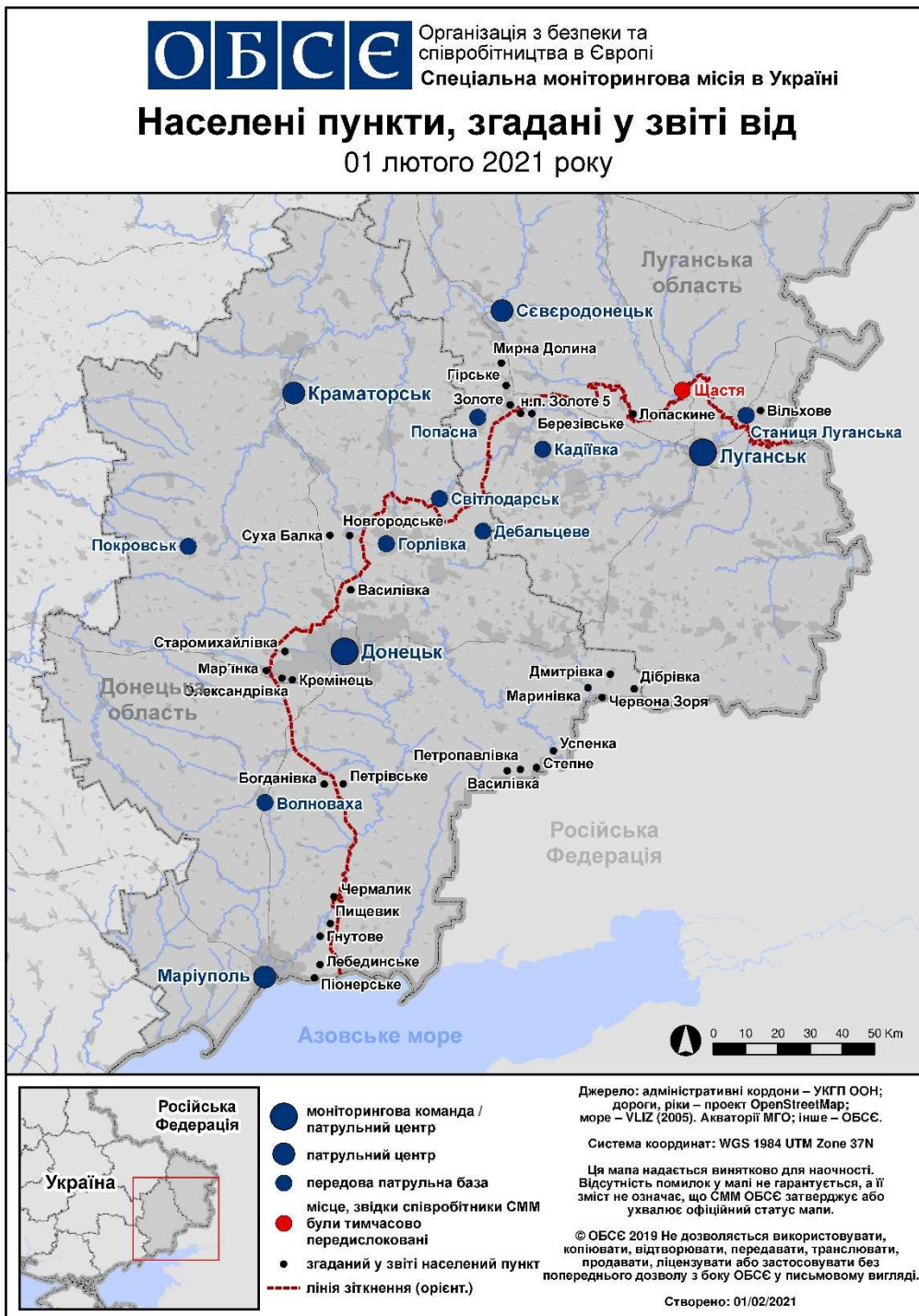
<sup>8</sup> Згадана у цьому розділі техніка не підпадає під дію Мінських угод щодо відведення озброєння.

**Таблиця порушень режиму припинення вогню станом на 31 січня 2021 р.<sup>9</sup>**

Місце розміщення СММ	Місце події	Спосіб	К-ть	Спостереження	Опис	Озброєння	Дата, час
камера СММ на Донецькій фільтрувальній станції (15 км на Пн від Донецька)	1–2 км на Пд	зафіксувала	1	Н/Д боеприпас	ЗхПнЗх–СхПдСх	Н/Д	29.01, 22:12
камера СММ за 1 км на ПдЗх від н. п. Широкине (підконтрольний уряду, 100 км на Пд від Донецька)	3–5 км на Пн	зафіксувала	1	вибух	невизначеного походження	Н/Д	29.01, 20:08
	3–5 км на Пн	зафіксувала	2	вибух	невизначеного походження	Н/Д	29.01, 22:27
	4–6 км на Пн	зафіксувала	1	вибух	невизначеного походження	Н/Д	30.01, 02:01
	3–5 км на Пн	зафіксувала	3	Н/Д боеприпас	ЗхПдЗх–СхПнСх	Н/Д	30.01, 03:06
н. п. Олександрівка (непідконтрольний уряду, 20 км на ПдЗх від Донецька)	1–2 км на ПдЗх	чули	20	постріл		стрілецька зброя	30.01, 09:05
приблизно 3 км на Сх від Петровського району Донецька (непідконтрольний уряду, 15 км на ПдЗх від центру міста)	2–3 км на ПнСх	чули	6	черга		стрілецька зброя	30.01, 10:48
н. п. Старомихайлівка (непідконтрольний уряду, 15 км на Зх від Донецька)	5–7 км на Пд	чули	1	вибух	невизначеного походження	Н/Д	30.01, 13:02
Сх частина н. п. Красногорівка (підконтрольний уряду, 21 км на Зх від Донецька)	2–3 км на Пд	чули	1	вибух	невизначеного походження	Н/Д	30.01, 13:03
н. п. Чермалик (підконтрольний уряду, 77 км на Пд від Донецька)	1,5 км на ПдСх	чули	20	черга		великокаліберний кулемет	30.01, 10:46–10:47
	1,5 км на ПдСх	чули	5	постріл		стрілецька зброя	30.01, 10:46–10:47
Сх околиця н. п. Попасна (підконтрольний уряду, 69 км на Зх від Луганська)	1–2 км на ПдПдСх	чули	4	постріл		стрілецька зброя	30.01, 11:20
1,5 км на ПдЗх від н. п. Молодіжне (непідконтрольний уряду, 63 км на ПнЗх від Луганська)	2–3 км на Пд	чули	1	вибух	невизначеного походження	Н/Д	30.01, 11:27–11:30
	2–3 км на Пд	чули	5	черга		великокаліберний кулемет	30.01, 11:27–11:30
н. п. Золоте-5 (Михайлівка; непідконтрольний уряду, 61 км на ПнЗх від Луганська)	1–2 км на ПнПнСх	чули	1	вибух	невизначеного походження (за оцінкою, за межами ділянки розведення)	Н/Д	30.01, 12:44–12:50
	1–2 км на ПнПнСх	чули	2	черга	за оцінкою, за межами ділянки розведення	великокаліберний кулемет	30.01, 12:44–12:50
	1–2 км на ПнПнСх	чули	10	постріл	за оцінкою, за межами ділянки розведення	стрілецька зброя	30.01, 12:44–12:50
камера СММ у н. п. Чермалик (підконтрольний уряду, 77 км на Пд від Донецька)	2–4 км на СхПдСх	зафіксувала	1	вибух	невизначеного походження	Н/Д	30.01, 21:57
камера СММ на шахті «Октябрська» (непідконтрольна уряду, 9 км на ПнЗх від центру Донецька)	3–5 км на Зх	зафіксувала	2	вибух	невизначеного походження	Н/Д	31.01, 17:48
	1–2 км на Зх	зафіксувала	1	Н/Д боеприпас	ПнСх–ПдЗх	Н/Д	31.01, 17:49

<sup>9</sup> У таблиці вказані лише порушення режиму припинення вогню, які були зафіксовані безпосередньо патрулями Місії чи камерами СММ, а також ті випадки, які Місія оцінює як навчання з бойовою стрільбою, контрольовані підриви, тощо. Зазначені деталі, а саме: відстань, напрямок, тип зброї тощо, базуються на оцінках, зроблених спостерігачами на місцях і спеціалістами з технічного моніторингу, і необов'язково завжди є точними. Напис «невідомо» (Н/Д) означає, що СММ не змогла підтвердити таку інформацію у зв'язку з відстанню, погодними умовами, технічними обмеженнями та/або з інших причин. Одні і ті ж самі, за оцінкою СММ, порушення режиму припинення вогню, зафіксовані паралельно декількома патрулями/камерами, відображаються у таблиці лише один раз.

## Мапа Донецької та Луганської областей<sup>10</sup>



<sup>10</sup> За рішенням Постійної ради №1117 від 21 березня 2014 року, СММ базується в десяти містах на всій Україні (Херсон, Одеса, Львів, Івано-Франківськ, Харків, Донецьк, Дніпро, Чернівці, Луганськ і Київ). Ця мапа східної України призначена для ілюстративних цілей. На ній вказані населені пункти, згадані у звіті, а також ті, де є офіси СММ (моніторингові команди, патрульні центри та передові патрульні бази) в Донецькій і Луганській областях. (Червоним кольором виділено передову патрульну базу, з якої співробітники СММ були тимчасово передислоковані згідно з рекомендаціями експертів з безпеки з деяких держав-учасниць ОБСЄ та з урахуванням вимог СММ щодо безпеки. СММ використовує ці приміщення у світлу пору доби, а також патрулює в цьому населеному пункті вдень).