

# Ежедневный отчет № 24/2021

от 1 февраля 2021 года<sup>1</sup>

## Краткое изложение

- С вечера 29 по вечер 31 января в Донецкой области СММ зафиксировала 65 нарушений режима прекращения огня. За предыдущий отчетный период в этой области зафиксировано 9 таких нарушений.
- С вечера 29 по вечер 31 января в Луганской области Миссия зафиксировала 23 нарушения режима прекращения огня. За предыдущий отчетный период в этой области таких нарушений не зафиксировано.
- Возле подконтрольного правительству Чермалыка и неподконтрольной правительству Александровки Донецкой области огонь открыли, по оценке, в направлении двух БПЛА СММ малого радиуса действия.
- Миссия продолжала осуществлять мониторинг на участках разведения сил и средств в районах Станицы Луганской, Золотого и Петровского. СММ впервые зафиксировала 3 контейнера на северном краю участка разведения в районе Станицы Луганской, а также вновь зафиксировала проведение строительных работ у южного края участка разведения в районе Золотого.
- Миссия способствовала установлению локального режима прекращения огня и осуществляла мониторинг его соблюдения для обеспечения возможности техобслуживания, сооружения и функционирования жизненно важных объектов гражданской инфраструктуры.
- СММ продолжала наблюдать за ситуацией с гражданским населением, в том числе на 5 КПВВ, а также 3 соответствующих блокпостах вооруженных формирований в Донецкой и Луганской областях.
- Наблюдатели осуществляли мониторинг в приграничных районах, а также посетили два неконтролируемых правительством пункта пропуска на границе в Донецкой области.
- Миссия продолжала следить за ситуацией с безопасностью на юго-востоке Херсонской области.
- Свободу передвижения СММ по-прежнему ограничивали, в частности дважды на блокпосте вооруженных формирований в Старомихайловке Донецкой области\*.

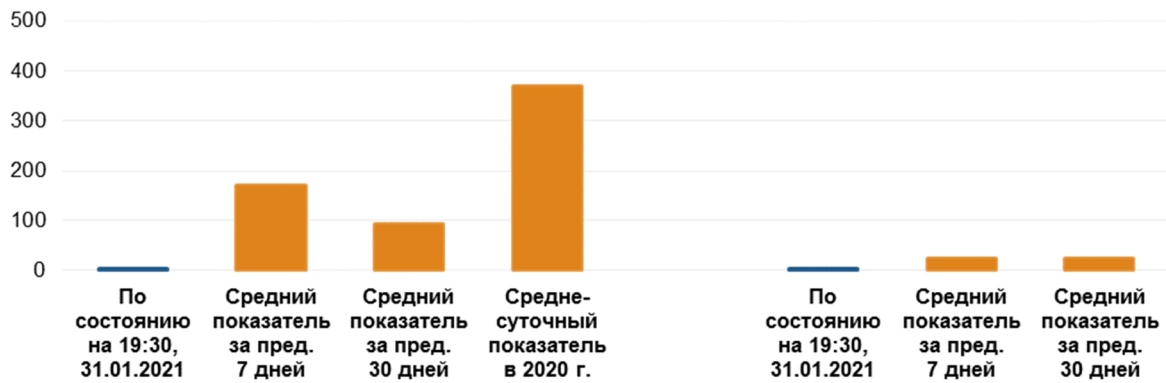
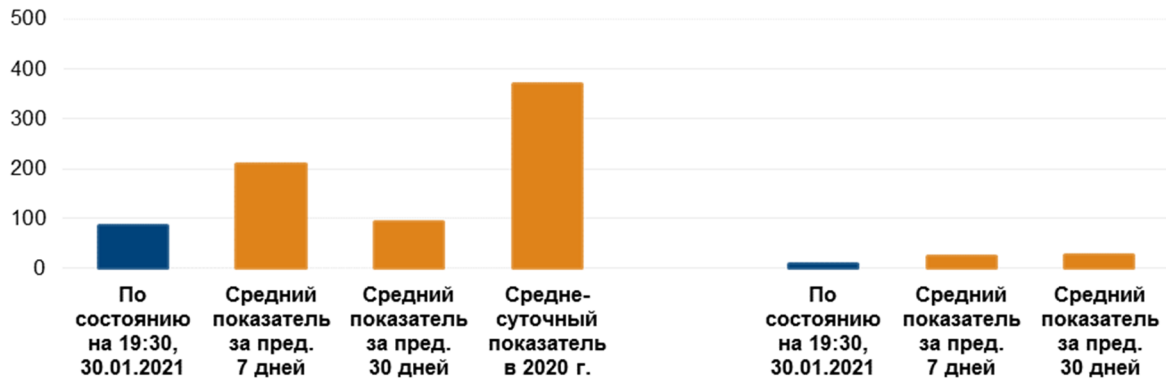
---

<sup>1</sup> На основе информации, поступившей от мониторинговых команд по состоянию на 19:30 31 января 2021 года (по восточноевропейскому времени).

## Нарушения режима прекращения огня<sup>2</sup>

К-во зафиксированных нарушений режима прекращения огня<sup>3</sup>

К-во зафиксированных взрывов<sup>4</sup>



<sup>2</sup> Более подробная информация обо всех случаях нарушения режима прекращения огня, а также карты Донецкой и Луганской областей, где отмечены все упомянутые в отчете места, представлены в приложении. В течение отчетного периода камера СММ в Петровском не функционировала.

<sup>3</sup> В том числе взрывы.

<sup>4</sup> В том числе из вооружения неустановленного типа.

## Карта зафиксированных нарушений режима прекращения огня



Организация по безопасности и сотрудничеству в Европе  
Специальная мониторинговая миссия в Украине

### Зафиксированные СММ нарушения режима прекращения огня 30-31 января 2021 г.



#### Концентрация нарушений режима прекращения огня

- Высокая
- 
- Низкая
- Взрыв
- Населенный пункт
- Линия соприкосновения (ориентир.)

Источники: административные границы — УКГВ ООН; дороги, реки — проект OpenStreetMap; море — VLIZ (2005), Акватории МГО; другое — ОБСЕ.

Система координат: WGS 1984 UTM Zone 37N

Данная карта предоставляется исключительно для наглядности. Отсутствие ошибок не гарантировано, а ее содержание не подразумевает, что СММ ОБСЕ утверждает или одобряет официальный статус карты.

© СММ ОБСЕ 2019 Не разрешается использовать, копировать, воспроизводить, передавать, транслировать, продавать, лицензировать или применять без предварительного разрешения со стороны ОБСЕ в письменном виде.  
Создано: 01/02/2021

С вечера 29 по вечер 31 января в Донецкой области СММ зафиксировала 65 нарушений режима прекращения огня, в том числе 9 взрывов неопределенного происхождения. Большинство таких нарушений произошло в районах к юго-западу от н. п. Александровка (неподконтрольный правительству, 20 км к юго-западу от Донецка) и к юго-востоку от н. п. Чермалык (подконтрольный правительству, 77 км к югу от Донецка) (см. ниже). За [предыдущий отчетный период](#) в этой области зафиксировано 9 таких нарушений.

С вечера 29 по вечер 31 января в Луганской области Миссия зафиксировала 23 нарушения режима прекращения огня, в том числе 2 взрыва неопределенного происхождения. За [предыдущий отчетный период](#) в этой области таких нарушений не зафиксировано.

После того, как на заседании Трехсторонней контактной группы 22 июля 2020 года была достигнута договоренность о дополнительных мерах по усилению режима прекращения огня, начиная с 00:01 27 июля 2020 года и до конца отчетного периода СММ зафиксировала не менее 7 950 нарушений режима прекращения огня в Донецкой и Луганской областях (в том числе 2 898 взрывов, 1 030 неопределенных пролетевших боеприпасов, 97 вспышек дульного пламени, 60 осветительных ракет, не менее 3 865 очередей и выстрелов).

**Возле неподконтрольного правительству Чермалыка и неподконтрольной правительству Александровки Донецкой области огонь открыли, по оценке, в направлении двух БПЛА СММ малого радиуса действия**

30 января, находясь в Чермалыке для осуществления анонсированного полета беспилотного летательного аппарата (БПЛА) СММ малого радиуса действия, наблюдатели слышали 20 очередей из крупнокалиберного пулемета и 5 выстрелов из стрелкового оружия на расстоянии примерно 1,5 км к юго-востоку. По оценке, огонь вели в направлении БПЛА, который пролетал ориентировочно в 2 км к юго-востоку от местоположения патруля Миссии, вблизи позиций вооруженных формирований.

В тот же день, находясь на южной окраине Александровки для осуществления анонсированного полета БПЛА СММ малого радиуса действия, наблюдатели слышали 20 одиночных выстрелов из стрелкового оружия приблизительно в 1–2 км к юго-западу. По оценке, огонь вели в направлении БПЛА, который пролетал ориентировочно в 1–2 км к юго-западу от местоположения патруля Миссии, возле позиций Вооруженных сил Украины.

В обоих случаях команды СММ приземлили БПЛА и покинули эти районы\*.

**Участки разведения в районах Станицы Луганской, Золотого и Петровского<sup>5</sup>**

29 января на **участке разведения в районе н. п. Станица Луганская** (подконтрольный правительству, 16 км к северо-востоку от Луганска), на контрольном пункте въезда-выезда (КПВВ) примерно в 40 м к югу от северного края участка, БПЛА СММ малого радиуса действия впервые зафиксировал 3 новых серых контейнера на западном краю

---

<sup>5</sup> Разведение предусмотрено Рамочным решением Трехсторонней контактной группы о разведении сил и средств от 21 сентября 2016 года.

дороги, ведущей к мосту вблизи Станицы Луганской (15 км к северо-востоку от Луганска).

30 и 31 января наблюдатели видели 2 членов вооруженных формирований (с нарукавными повязками с надписью «СЦКК») в пределах этого участка, на южном крае отремонтированного пролета моста у Станицы Луганской.

В течение дня 30 января команда Миссии зафиксировала 1 взрыв неопределенного происхождения, а также 12 очередей и выстрелов из стрелкового оружия; по оценке, они произошли вне **участка разведения в районе н. п. Золотое** (подконтрольный правительству, 60 км к западу от Луганска), но в пределах 5 км от его края.

30 января, ведя наблюдение возле блокпоста вооруженных формирований южнее этого участка, команда СММ видела 6 контейнеров на южном крае дороги, ведущей на восток в направлении н. п. Золотое-5 (Михайловка; неподконтрольный правительству, 61 км к западу от Луганска). 31 января на этом месте наблюдатели видели 5 контейнеров. В течение обоих дней наблюдатели также видели, как рабочие при помощи тяжелой техники выравнивали грунт и заливали цемент на участке в пределах огражденной площадки примерно в 60 м к югу от южного края участка разведения (для ознакомления с предыдущими наблюдениями в данном районе см. [Ежедневный отчет СММ от 30 января 2021 года](#)).

30 и 31 января, пребывая вблизи блокпоста вооруженных формирований южнее участка разведения, наблюдатели видели членов вооруженных формирований (с нарукавными повязками с надписью «СЦКК»); некоторые из них прошли вглубь участка до места приблизительно в 350 м к северу от его южного края, а затем вернулись. 30 января команда Миссии отметила, что на участок въехал автомобиль скорой помощи (с 2 людьми в медицинских защитных костюмах на борту), который вскоре выехал за пределы этого участка.

30 и 31 января, осуществляя мониторинг соответственно в 2 и 3 местах около **участка разведения в районе н. п. Петровское** (неподконтрольный правительству, 41 км к югу от Донецка), наблюдатели констатировали там спокойную обстановку.

## Отвод вооружения

СММ продолжала осуществлять мониторинг отвода вооружения, предусмотренного Меморандумом, а также Комплексом мер и Дополнением к нему.

За линиями отвода, но вне выделенных мест хранения вооружения СММ зафиксировала 1 зенитный ракетный комплекс, погруженный на прицеп, который стоял около н. п. Краматорск (подконтрольный правительству, 83 км к северу от Донецка) (подробнее см. таблицу ниже).

### **Признаки военного присутствия и присутствия военного типа в зоне безопасности<sup>6</sup>**

СММ зафиксировала боевые бронированные машины в жилых кварталах в подконтрольных правительству районах Донецкой и Луганской областей (подробнее см. таблицу ниже).

30 и 31 января, патрулируя на восточной окраине н. п. Лебединское (подконтрольный правительству, 99 км к югу от Донецка), наблюдатели видели, как над полем примерно в 150 м от их местоположения пролетел мини-БПЛА (темного цвета, типа квадрокоптер), несмотря на то, что решение ТКГ о дополнительных мерах по усилению режима прекращения огня от 22 июля 2020 года предусматривает запрет на использование любых видов летательных аппаратов. В оба дня наблюдатели также видели поблизости 7 военнослужащих Вооруженных сил Украины (по оценке, управляли БПЛА).

### **Предупреждающие знаки о минной опасности вблизи Новгородского Донецкой области**

31 января возле западной окраины н. п. Новгородское (подконтрольный правительству, 35 км к северу от Донецка), на южном краю дороги, проходящей между Новгородским и н. п. Сухая Балка (подконтрольный правительству, 36 км к северу от Донецка), команда СММ впервые зафиксировала 2 самодельных прямоугольных предупреждающих знака о минной опасности с надписями «Мины» на украинском языке. Знаки были прикреплены к деревьям по обе стороны от грунтовой дороги (не были зафиксированы по состоянию на начало января 2021 года).

### **Усилия Миссии по содействию обеспечению возможности техобслуживания, ремонта и функционирования жизненно важных объектов гражданской инфраструктуры**

30 и 31 января СММ продолжала содействовать обеспечению возможности технического обслуживания и функционирования Донецкой фильтровальной станции (ДФС). 30 января Миссия также осуществляла мониторинг ситуации с безопасностью в районе насосной станции вблизи н. п. Василевка (неподконтрольный правительству, 20 км к северу от Донецка).

На протяжении обоих дней СММ также способствовала установлению локального режима прекращения огня и осуществляла мониторинг его соблюдения для обеспечения возможности осмотра и технического обслуживания железнодорожного полотна, а также удаления растительности возле н. п. Ольховое (подконтрольный правительству, 22 км к северо-востоку от Луганска).

30 января Миссия содействовала установлению локального режима прекращения огня и осуществляла мониторинг его соблюдения для обеспечения возможности сооружения линии электропередачи возле н. п. Лопаскино (подконтрольный правительству, 23 км к северо-западу от Луганска), а также для проведения работ по разминированию возле

---

<sup>6</sup> Упомянутая в этом разделе техника не подпадает под действие Минских соглашений об отводе вооружений.

подконтрольных правительству н. п. Горское (63 км к западу от Луганска) и н. п. Мирная Долина (67 км к северо-западу от Луганска).

### **Обстановка на КПВВ и соответствующих блокпостах**

30 января в Донецкой области члены патруля Миссии отметили, что КПВВ у н. п. Марьинка (подконтрольный правительству, 23 км к юго-западу от Донецка) был открыт, однако не зафиксировали там пассажиро-транспортного потока. Команда СММ также отметила, что соответствующий блокпост вооруженных формирований возле н. п. Кременец (неподконтрольный правительству, 16 км к юго-западу от Донецка) оставался закрытым. 31 января наблюдатели констатировали, что КПВВ около н. п. Гнутово (подконтрольный правительству, 90 км к югу от Донецка) функционировал, однако не зафиксировали там пассажиро-транспортного потока.

30 и 31 января в Луганской области наблюдатели отметили, что КПВВ в Станице Луганской функционировал, а пешеходы ожидали в очередях прохода в обоих направлениях.

В оба наблюдатели также констатировали, что КПВВ около Золотого и в н. п. Счастье (подконтрольный правительству, 20 км к северу от Луганска) были открыты, однако соответствующие блокпосты вооруженных формирований южнее участка разведения в районе Золотого и в 3 км к юго-востоку от моста в Счастье были закрыты.

### **Приграничные районы, которые не контролируются правительством**

30 января, находясь в пункте пропуска на границе недалеко от н. п. Мариновка (78 км к востоку от Донецка) в течение приблизительно 1 часа, наблюдатели видели, что в Украину въехали 14 автомобилей (включая 5 с табличками «ДНР»), 1 мини-фургон и 1 тентованный грузовик (оба с табличками «ДНР»), а также вошли 10 человек (4 женщины и 6 мужчин разного возраста). За аналогичный период времени из Украины выехали 29 автомобилей (включая 17 с табличками «ДНР»), 2 тентованных грузовика (в том числе 1 с табличками «ДНР») и 3 автобуса (включая 2 с табличками «ДНР»); на борту пребывали в общей сложности примерно 110 пассажиров разных пола и возраста).

В тот же день СММ продолжала осуществлять мониторинг в приграничных районах около н. п. Червоная Заря (84 км к востоку от Донецка), н. п. Дмитровка (85 км к востоку от Донецка) и н. п. Дибровка (93 км к востоку от Донецка).

31 января, находясь в пункте пропуска на границе недалеко от н. п. Успенка (73 км к юго-востоку от Донецка) в течение приблизительно 1 часа, наблюдатели видели, что в Украину въехали 10 автомобилей (в том числе 4 с табличками «ДНР»), 1 автобус (с табличками «ДНР» и примерно 25 пассажирами разных пола и возраста на борту) и 5 тентованных грузовиков, а также вошли 3 человека (2 женщины и 1 мужчина 40–49 лет). За аналогичный период времени из Украины выехали 23 автомобиля (включая 7 с табличками «ДНР») и 15 тентованных грузовиков (включая 9 с табличками «ДНР»), а также вышли 10 человек (6 женщин и 4 мужчин в возрасте 20–39 лет).

В тот же день Миссия продолжала осуществлять мониторинг в приграничных районах неподалеку от н. п. Степное (72 км к востоку от Донецка), н. п. Петропавловка (68 км к востоку от Донецка) и н. п. Василевка (65 км к востоку от Донецка).

## Ситуация с безопасностью на юго-востоке Херсонской области

29, 30 и 31 января СММ констатировала спокойную обстановку в пунктах пропуска около н. п. Каланчак (67 км к юго-востоку от Херсона), н. п. Чаплинка (77 км к юго-востоку от Херсона) и н. п. Чонгар (163 км к юго-востоку от Херсона), на посту Государственной пограничной службы Украины в «Валке» (188 км к юго-востоку от Херсона), а также в н. п. Приморск (230 км к юго-востоку от Херсона) и н. п. Сальково (161 км к востоку от Херсона) на юго-востоке Херсонской области.

СММ продолжала следить за ситуацией в Одессе, Львове, Ивано-Франковске, Харькове, Днепре, Черновцах и Киеве.

## \*Ограничение свободы передвижения и другие препятствия в выполнении мандата СММ

*Деятельность по мониторингу и свобода передвижения СММ ограничены из-за угроз в области безопасности, включая риски, связанные с наличием мин и неразорвавшихся боеприпасов, а также другими препятствиями, которые ежедневно меняются. Мандат СММ предусматривает свободный и безопасный доступ по всей Украине. Все подписанты Минских соглашений согласились с необходимостью свободного и безопасного доступа, а также с тем, что ограничение свободы передвижения СММ является нарушением и что на подобные нарушения необходимо оперативно реагировать. Они также согласились с тем, что Совместный центр контроля и координации (СЦКК) должен содействовать такому реагированию и осуществлять общую координацию работ по разминированию. Однако вооруженные формирования в отдельных районах Донецкой и Луганской областей часто отказывают СММ в доступе к районам, прилегающим к неподконтрольным правительству участкам границы Украины (например, см. [Ежедневный отчет СММ от 26 января 2021 года](#)). Деятельность СММ в Донецкой и Луганской областях, по-прежнему оставалась ограниченной после того, как [23 апреля 2017 года вблизи Пришиба произошел инцидент, который привел к гибели человека](#). В связи с этим способность Миссии осуществлять наблюдение была по-прежнему ограничена.*

### Запрет доступа:

- 31 января на блокпосте вооруженных формирований в н. п. Старомихайловка (неподконтрольный правительству, 15 км к западу от Донецка) член вооруженных формирований не пропустил патруль Миссии к центру населенного пункта, сославшись на отсутствие приказов от своих командиров. Во время пребывания на блокпосте наблюдатели видели, что гражданские лица и транспортные средства пересекали его в обоих направлениях.

### Задержка:

- 30 января на вышеупомянутом блокпосте 2 явно вооруженных члена вооруженных формирований примерно на 30 минут задержали проезд патруля Миссии в направлении центра Старомихайловки. Во время пребывания на блокпосте наблюдатели видели, что гражданские автомобили пересекали его в обоих направлениях.



*Регулярные ограничения на участках разведения сил и средств и из-за мин/неразорвавшихся боеприпасов:*

- Не осуществив сплошное разминирование, извлечение неразорвавшихся боеприпасов и устранение других препятствий, стороны по-прежнему отказывали СММ в неограниченном доступе, а также в возможности передвигаться по отдельным дорогам, которые ранее были определены как важные для осуществления Миссией эффективного мониторинга и для передвижения гражданских лиц.

Другие препятствия:<sup>7</sup>

- 30 января, находясь в н. п. Чермалык (подконтрольный правительству, 77 км к югу от Донецка) для осуществления анонсированного полета БПЛА СММ малого радиуса действия, наблюдатели слышали 20 очередей из крупнокалиберного пулемета и 5 выстрелов из стрелкового оружия. По оценке, огонь вели в направлении БПЛА, который пролетал вблизи позиций вооруженных формирований (см. выше). Команда Миссии приземлила БПЛА и покинула этот район.
- В тот же день, находясь на южной окраине н. п. Александровка (неподконтрольный правительству, 20 км к юго-западу от Донецка) для осуществления анонсированного полета БПЛА СММ малого радиуса действия, наблюдатели слышали 20 одиночных выстрелов из стрелкового оружия. По оценке, огонь вели в направлении БПЛА, который пролетал возле позиций Вооруженных сил Украины. Команда Миссии приземлила БПЛА и покинула этот район.
- 31 января 4 БПЛА СММ малого радиуса действия подвергались воздействию помех сигналу GPS (по оценке, в результате предположительного глушения) в 7 случаях: дважды при выполнении полетов над районами вблизи н. п. Спартак (неподконтрольный правительству, 9 км к северу от Донецка); один раз — возле н. п. Пищевик (подконтрольный правительству, 84 км к югу от Донецка); один раз — рядом с н. п. Пионерское (подконтрольный правительству, 101 км к югу от Донецка); а также трижды — около н. п. Березовское (неподконтрольный правительству, 53 км к северо-западу от Луганска).

---

<sup>7</sup> Упомянутые в этом разделе помехи сигнала (случаи предположительного глушения и глушения) могли создавать из любого места в радиусе нескольких километров от местоположения БПЛА.

### Таблица вооружений

#### Вооружение, размещенное за линиями отвода, но вне выделенных мест хранения вооружения

Дата	К-во единиц вооружения	Вид вооружения	Место	Источник наблюдения
<b>подконтрольные правительству районы</b>				
30.01.2021	1	зенитный ракетный комплекс (9К37 «Бук»)	погруженный на трейлер, который стоял вблизи н. п. Краматорск (83 км к северу от Донецка)	патруль

#### **Таблица признаков военного присутствия и присутствия военного типа в зоне безопасности<sup>8</sup>**

Дата	К-во	Вид	Место	Источник наблюдения
<b>подконтрольные правительству районы</b>				
29.01.2021	2	бронетранспортер (предположительно типа БТР-80)	в жилом районе вблизи н. п. Станица Луганская (16 км к северо-востоку от Луганска)	БПЛА малого радиуса действия
	1	предположительно боевая бронированная машина		
30.01.2021	5	боевая машина пехоты (БМП-1 — 3 ед., БМП-2 — 2 ед.)	в жилом районе н. п. Богдановка (41 км к юго-западу от Донецка)	патруль

---

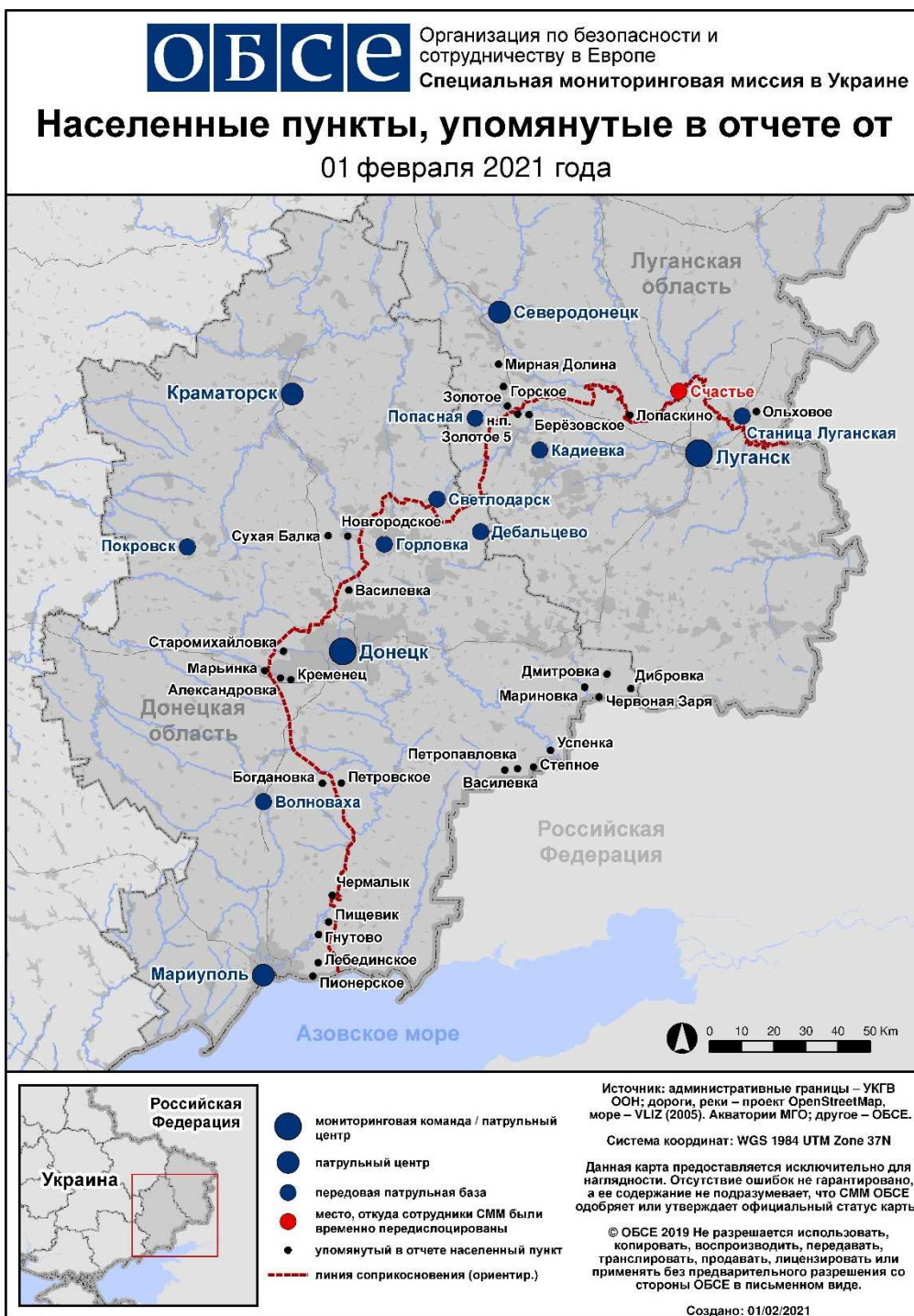
<sup>8</sup> Упомянутая в этом разделе техника не подпадает под действие Минских соглашений об отводе вооружений.

**Таблица нарушений режима прекращения огня по состоянию на 31 января 2021 г.<sup>9</sup>**

Месторасположение СММ	Место события	Способ	К-во	Наблюдение	Описание	Вооружение	Дата, время
камера СММ на Донецкой фильтровальной станции (15 км к С от Донецка)	1–2 км к Ю	зафиксировала	1	Н/Д боеприпас	ЗСЗ–ВЮВ	Н/Д	29.01, 22:12
камера СММ в 1 км к ЮЗ от н. п. Широкино (подконтрольный правительству, 100 км к Ю от Донецка)	3–5 км к С	зафиксировала	1	взрыв	неопределенного происхождения	Н/Д	29.01, 20:08
	3–5 км к С	зафиксировала	2	взрыв	неопределенного происхождения	Н/Д	29.01, 22:27
	4–6 км к С	зафиксировала	1	взрыв	неопределенного происхождения	Н/Д	30.01, 02:01
	3–5 км к С	зафиксировала	3	Н/Д боеприпас	ЗЮЗ–ВСВ	Н/Д	30.01, 03:06
н. п. Александровка (неподконтрольный правительству, 20 км к ЮЗ от Донецка)	1–2 км к ЮЗ	слышали	20	выстрел		стрелковое оружие	30.01, 09:05
примерно 3 км к В от Петровского района Донецка (неподконтрольный правительству, 15 км к ЮЗ от центра города)	2–3 км к СВ	слышали	6	очередь		стрелковое оружие	30.01, 10:48
н. п. Старомихайловка (неподконтрольный правительству, 15 км к З от Донецка)	5–7 км к Ю	слышали	1	взрыв	неопределенного происхождения	Н/Д	30.01, 13:02
В часть н. п. Красногоровка (подконтрольный правительству, 21 км к З от Донецка)	2–3 км к Ю	слышали	1	взрыв	неопределенного происхождения	Н/Д	30.01, 13:03
н. п. Чермалык (подконтрольный правительству, 77 км к Ю от Донецка)	1,5 км к ЮВ	слышали	20	очередь		крупнокалиберный пулемет	30.01, 10:46–10:47
	1,5 км к ЮВ	слышали	5	выстрел		стрелковое оружие	30.01, 10:46–10:47
В окраина н. п. Попасная (подконтрольный правительству, 69 км к З от Луганска)	1–2 км к ЮЮВ	слышали	4	выстрел		стрелковое оружие	30.01, 11:20
1,5 км к ЮЗ от н. п. Молодежное (неподконтрольный правительству, 63 км к СЗ от Луганска)	2–3 км к Ю	слышали	1	взрыв	неопределенного происхождения	Н/Д	30.01, 11:27–11:30
	2–3 км к Ю	слышали	5	очередь		крупнокалиберный пулемет	30.01, 11:27–11:30
н. п. Золотое-5 (Михайловка; неподконтрольный правительству, 61 км к СЗ от Луганска)	1–2 км к ССВ	слышали	1	взрыв	неопределенного происхождения (по оценке, за пределами участка разведения)	Н/Д	30.01, 12:44–12:50
	1–2 км к ССВ	слышали	2	очередь	по оценке, за пределами участка разведения	крупнокалиберный пулемет	30.01, 12:44–12:50
	1–2 км к ССВ	слышали	10	выстрел	по оценке, за пределами участка разведения	стрелковое оружие	30.01, 12:44–12:50
камера СММ в н. п. Чермалык (подконтрольный правительству, 77 км к Ю от Донецка)	2–4 км к ВЮВ	зафиксировала	1	взрыв	неопределенного происхождения	Н/Д	30.01, 21:57
камера СММ на шахте «Октябрьская» (неподконтрольная правительству, 9 км к СЗ от центра Донецка)	3–5 км к З	зафиксировала	2	взрыв	неопределенного происхождения	Н/Д	31.01, 17:48
	1–2 км к З	зафиксировала	1	Н/Д боеприпас	СВ–ЮЗ	Н/Д	31.01, 17:49

<sup>9</sup> В таблице указаны исключительно нарушения режима прекращения огня, зафиксированные непосредственно патрулями Миссии или камерами СММ, а также те случаи, которые Миссия оценивает как уценения с боевой стрельбой, контролируемые подрывы и т.п. Указанные детали, а именно: расстояние, направление, тип оружия и т. д., основаны на оценках, сделанных наблюдателями на местах и специалистами по техническому мониторингу, и необязательно всегда являются точными. Надпись «нет данных» (Н/Д) означает, что СММ не смогла подтвердить информацию из-за расстояния, погодных условий, технических ограничений и/или по другим причинам. Одни и те же самые, по оценке СММ, нарушения режима прекращения огня, зафиксированные параллельно несколькими патрулями/камерами, отражаются в таблице только один раз.

## Карта Донецкой и Луганской областей<sup>10</sup>



<sup>10</sup> По решению Постоянного совета №1117 от 21 марта 2014 года, СММ базируется в десяти городах на всей Украине (Херсон, Одесса, Львов, Ивано-Франковск, Харьков, Донецк, Днепр, Черновцы, Луганск и Киев). Эта карта восточной Украины предназначена для иллюстративных целей. На ней указаны населенные пункты, упомянутые в отчете, а также те, где находятся офисы СММ (мониторинговые команды, патрульные центры и передовые патрульные базы) в Донецкой и Луганской областях. (Красным цветом выделено передовую патрульную базу, с которой сотрудники СММ были временно передислоцированы на основании рекомендаций экспертов по безопасности из некоторых государств-участников ОБСЕ и с учетом требований СММ по безопасности. Миссия использует эти помещения в светлую пору суток, а также патрулирует в этом населенном пункте днем).