

# Ежедневный отчет № 21/2021

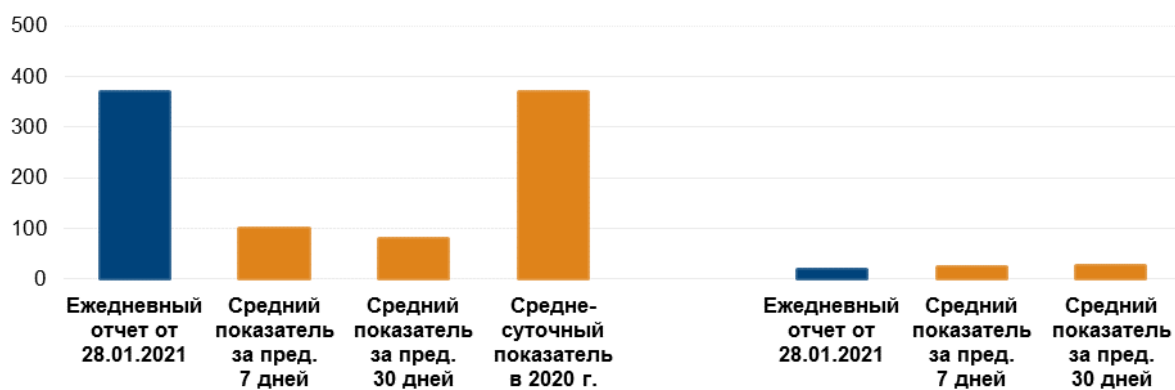
от 28 января 2021 года<sup>1</sup>

## Краткое изложение

- СММ зафиксировала 335 нарушений режима прекращения огня в Донецкой области. За предыдущий отчетный период в этой области зафиксировано 76 таких нарушений.
- Миссия зафиксировала 13 нарушений режима прекращения огня в Луганской области. За предыдущий отчетный период в этой области зафиксировано 46 таких нарушений.
- СММ продолжала осуществлять мониторинг на участках разведения сил и средств в районах Станицы Луганской, Золотого и Петровского, а также обнаружила присутствие людей на участке разведения в районе Петровского в дневное время.
- Миссия содействовала установлению локального режима прекращения огня и осуществляла мониторинг его соблюдения для обеспечения возможности ремонта и функционирования жизненно важных объектов гражданской инфраструктуры.
- СММ продолжила наблюдать за ситуацией, в которой оказалось гражданское население, в том числе на 4 КПВВ, а также на 5 соответствующих блокпостах вооруженных формирований в Донецкой и Луганской областях.
- Свободу передвижения Миссии по-прежнему ограничивали\*.

## Нарушения режима прекращения огня<sup>2</sup>

**К-во зафиксированных нарушений режима прекращения огня<sup>3</sup>**      **К-во зафиксированных взрывов<sup>4</sup>**



<sup>1</sup> На основании информации, поступившей от мониторинговых команд по состоянию на 19:30 27 января 2021 года (по восточноевропейскому времени).

<sup>2</sup> Более подробная информация обо всех случаях нарушения режима прекращения огня, а также карты Донецкой и Луганской областей, где отмечены все упомянутые в отчете места, представлены в приложении. В течение отчетного периода камеры СММ в Петровском и Золотом не работали.

<sup>3</sup> В том числе взрывы.

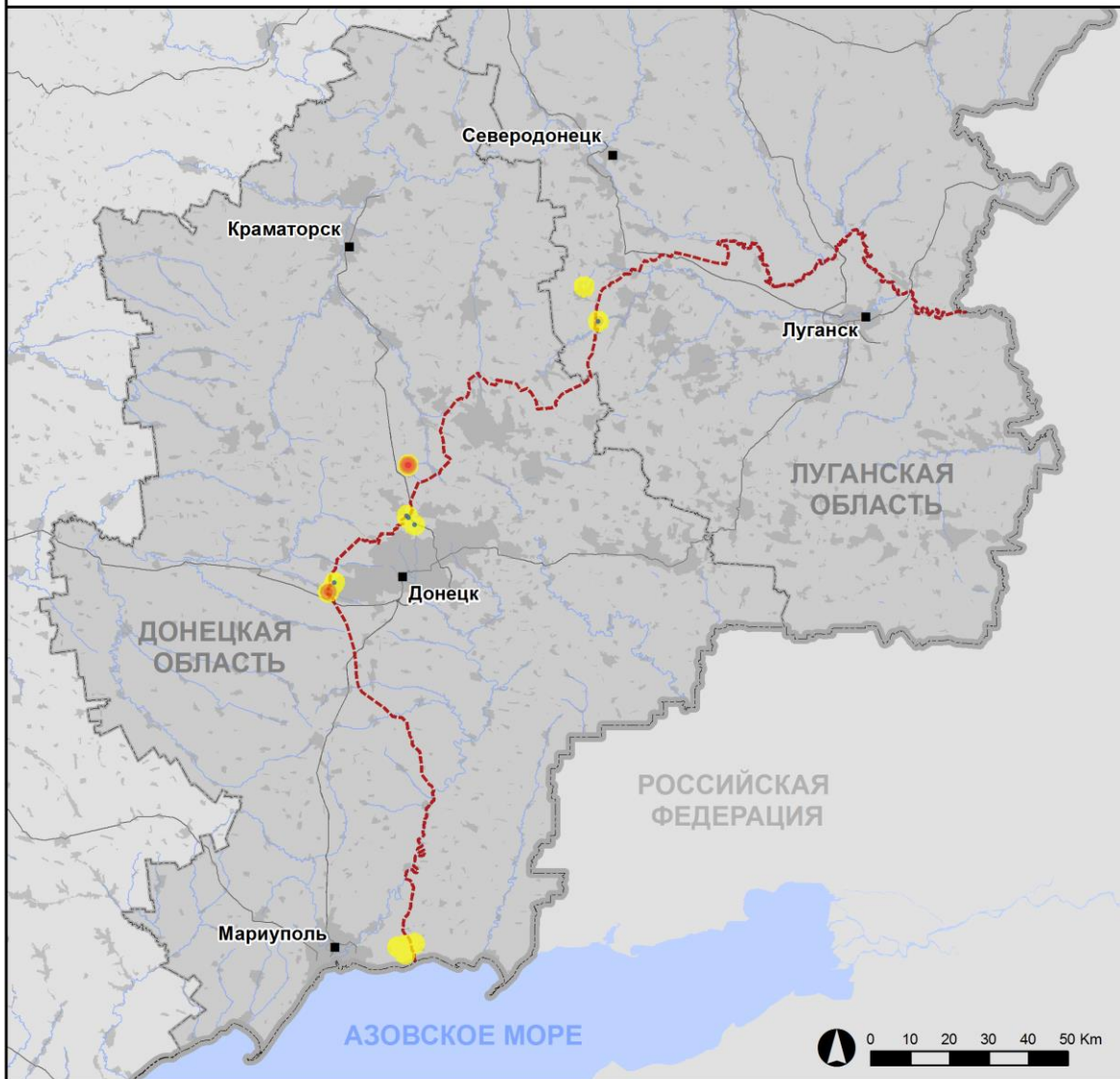
<sup>4</sup> В том числе из вооружения неустановленного типа.

### Карта зафиксированных нарушений режима прекращения огня



Организация по безопасности и сотрудничеству в Европе  
Специальная мониторинговая миссия в Украине

### Зафиксированные СММ нарушения режима прекращения огня 27 января 2021 г.



- Концентрация нарушений режима прекращения огня**
- Высокая
  - 
  - Низкая
  - Взрыв
  - Населенный пункт
  - Линия соприкосновения (ориентир.)

Источники: административные границы — УКГВ ООН; дороги, реки — проект OpenStreetMap; море — VLIZ (2005), Акватории МГО; другое — ОБСЕ.

Система координат: WGS 1984 UTM Zone 37N

Данная карта предоставляется исключительно для наглядности. Отсутствие ошибок не гарантировано, а ее содержание не подразумевает, что СММ ОБСЕ утверждает или одобряет официальный статус карты.

© СММ ОБСЕ 2019 Не разрешается использовать, копировать, воспроизводить, передавать, транслировать, продавать, лицензировать или применять без предварительного разрешения со стороны ОБСЕ в письменном виде.  
Создано: 28/01/2021

В Донецкой области Миссия зафиксировала 335 нарушений режима прекращения огня (включая 7 взрывов неопределенного происхождения). Большинство этих нарушений произошли в районах к северо-востоку от н. п. Марьинка (подконтрольный правительству, 23 км к юго-западу от Донецка) и к северо-востоку от н. п. Красногоровка (подконтрольный правительству, 24 км к северу от Донецка) (примерно в 12 км к северо-западу от линии соприкосновения), где утром 27 января наблюдатели слышали 250 очередей и выстрелов из стрелкового оружия. За [предыдущий отчетный период](#) в этой области зафиксировано 76 таких нарушений.

В Луганской области СММ зафиксировала 13 нарушений режима прекращения огня (12 взрывов неопределенного происхождения и 1 очередь из вооружения неустановленного типа) в районах к юго-востоку от н. п. Попасная (подконтрольный правительству, 69 км к западу от Луганска). За [предыдущий отчетный период](#) в этой области зафиксировано 46 таких нарушений.

После того, как на заседании Трехсторонней контактной группы 22 июля 2020 года была достигнута договоренность о дополнительных мерах по усилению режима прекращения огня, начиная с 00:01 27 июля 2020 года и до конца отчетного периода Миссия зафиксировала не менее 7 379 нарушений режима прекращения огня в Донецкой и Луганской областях (в том числе 2 840 взрывов, 1 014 неопределенных пролетевших боеприпасов, 97 вспышек дульного пламени, 59 осветительных ракет, не менее 3 369 очередей и выстрелов).

#### **Участки разведения в районах Станицы Луганской, Золотого и Петровского<sup>5</sup>**

В пределах участка разведения в районе н. п. Станица Луганская (подконтрольный правительству, 16 км к северо-востоку от Луганска) наблюдатели видели 4 членов вооруженных формирований (с нарукавными повязками с надписью «СЦКК») на южном крае отремонтированного пролета моста около Станицы Луганской (15 км к северо-востоку от Луганска).

27 января во время мониторинга вблизи блокпоста вооруженных формирований южнее участка разведения в районе н. п. Золотое (подконтрольный правительству, 60 км к западу от Луганска) команда Миссии видела, как 2 рабочих, проводили подготовительные работы, как сообщалось, для монтажа рампы по обе стороны от автодороги Т1316, а также вновь зафиксировала 4 контейнера приблизительно в 30 м к югу от дороги, ведущей в восточном направлении к н. п. Золотое-5 (Михайловка; неподконтрольный правительству, 61 км к западу от Луганска). Кроме того, по наблюдениям СММ, 14 рабочих при помощи тяжелой техники разравнивали землю поблизости (как сообщалось, для подготовки к размещению контейнеров). По словам члена вооруженных формирований, эти контейнеры будут использоваться в качестве офисных помещений.

В тот же день возле блокпоста вооруженных формирований южнее этого участка разведения команда СММ видела 3 членов вооруженных формирований (с нарукавными повязками с надписью «СЦКК»), которые прошли вглубь участка до места примерно в

---

<sup>5</sup> Разведение предусмотрено Рамочным решением Трехсторонней контактной группы о разведении сил и средств от 21 сентября 2016 года.

350 м к северу от его южного края, а затем вернулись в сопровождении еще 3 человек в медицинских защитных костюмах.

В течение дня 25 января на **участке разведения в районе н. п. Петровское** (неподконтрольный правительству, 41 км к югу от Донецка) беспилотный летательный аппарат (БПЛА) СММ малого радиуса действия обнаружил присутствие 1 человека в одежде военного типа на бывшей позиции вооруженных формирований неподалеку от юго-восточного угла этого участка.

В тот же день вне данного участка разведения БПЛА СММ малого радиуса действия вновь зафиксировал 3 противотанковые мины: одну в поле примерно в 800 м к востоко-северо-востоку от участка и еще две приблизительно в 130 м к западо-северо-западу от северо-восточного угла участка, около дороги между Петровским и н. п. Викторовка (неподконтрольный правительству, 42 км к юго-западу от Донецка). По оценке, все мины принадлежат Вооруженным силам Украины (для ознакомления с аналогичными наблюдениями в этом районе см. ежедневные отчеты СММ от [19 июня 2020 года](#) и [7 февраля 2020 года](#)).

27 января, ведя наблюдение примерно в 2 км к северу от Петровского, команда Миссии зафиксировала не менее 6 мужчин в одежде военного типа, которые находились в 2 транспортных средствах, следовавших по автодороге С051532 между н. п. Стыла (неподконтрольный правительству, 34 км к югу от Донецка) и Петровским: трое ехали в автомобиле, следовавшем в направлении Петровского, а еще не менее трех человек (явно вооруженных) — в мини-фургоне, который проехал к Стыле, а потом вернулся.

### **Отвод вооружения**

Миссия продолжала осуществлять мониторинг отвода вооружения, предусмотренного Меморандумом, а также Комплексом мер и Дополнением к нему.

СММ зафиксировала 5 зенитных ракетных комплексов, размещенных за пределами линий отвода, но вне выделенных мест хранения в подконтрольном правительству районе Донецкой области (подробнее см. таблицу ниже).

### **Признаки военного присутствия и присутствия военного типа в зоне безопасности<sup>6</sup>**

В Донецкой области Миссия зафиксировала 1 зенитную установку в подконтрольном правительству районе, а также боевые бронированные машины по обе стороны от линии соприкосновения, в том числе в жилом квартале (подробнее см. таблицу ниже).

### **Усилия СММ по содействию обеспечению возможности ремонта и функционирования жизненно важных объектов гражданской инфраструктуры**

Миссия продолжала наблюдать за ситуацией с безопасностью в районе насосной станции вблизи н. п. Василевка (неподконтрольный правительству, 20 км к северу от Донецка), а также содействовать обеспечению возможности функционирования Донецкой фильтровальной станции (ДФС; 15 км к северу от Донецка). Осуществляя

---

<sup>6</sup> Упомянутая в этом разделе техника не подпадает под действие Минских соглашений об отводе вооружений.

мониторинг в 2 местах неподалеку от ДФС, наблюдатели слышали 3 взрыва неопределенного происхождения (по оценке, все в радиусе 5 км от станции).

СММ также содействовала установлению локального режима прекращения огня и осуществляла мониторинг его соблюдения для обеспечения возможности сооружения линии электропередачи в н. п. Райгородка (подконтрольный правительству, 34 км к северо-западу от Луганска); ремонтных работ на подающем трубопроводе и распределительной сети в н. н. Золотое-5 (Михайловка; неподконтрольный правительству, 61 км к западу от Луганска); осмотра и техобслуживания железнодорожного полотна и удаления растительности около н. п. Ольховое (подконтрольный правительству, 22 км к северо-востоку от Луганска); а также работ по разминированию вблизи подконтрольных правительству н. п. Горское (63 км к западу от Луганска) и н. п. Мирная Долина (67 км к северо-западу от Луганска).

### **Обстановка на КПВВ и соответствующих блокпостах**

В Донецкой области наблюдатели видели, что контрольный пункт въезда-выезда (КПВВ) возле Марьинки функционировал, однако не зафиксировали там пассажиро-транспортного потока. Миссия также отметила, что соответствующий блокпост вооруженных формирований около н. п. Кременец (неподконтрольный правительству, 16 км к юго-западу от Донецка) и блокпост вооруженных формирований возле н. п. Оленовка (неподконтрольный правительству, 23 км к юго-западу от Донецка) по-прежнему закрыты.

В Луганской области СММ констатировала, что КПВВ в Станице Луганской и соответствующий блокпост вооруженных формирований южнее моста возле Станицы Луганской функционировали, а люди ожидали в очередях в обоих направлениях. Кроме того, команда Миссии видела гольф-кар, курсировавший между отремонтированным пролетом моста и КПВВ.

Наблюдатели также отметили, что КПВВ вблизи Золотого и в н. п. Счастье (подконтрольный правительству, 20 км к северу от Луганска) были открыты, а соответствующие блокпосты вооруженных формирований южнее участка разведения в районе Золотого и в 3 км к юго-востоку от моста в Счастье были закрыты.

Миссия продолжала следить за ситуацией в Херсоне, Одессе, Львове, Ивано-Франковске, Харькове, Днепре, Черновцах и Киеве.

### **\*Ограничение свободы передвижения и другие препятствия в выполнении мандата СММ**

*Деятельность по мониторингу и свобода передвижения СММ ограничены из-за угроз в области безопасности, включая риски, связанные с наличием мин и неразорвавшихся боеприпасов, а также другими препятствиями, которые ежедневно меняются. Мандат СММ предусматривает свободный и безопасный доступ по всей Украине. Все подписанты Минских соглашений согласились с необходимостью свободного и безопасного доступа, а также с тем, что ограничение свободы передвижения СММ является нарушением и что на подобные нарушения необходимо оперативно реагировать. Они также согласились с тем, что Совместный центр контроля и координации (СЦКК) должен содействовать такому реагированию и осуществлять*

общую координацию работ по разминированию. Однако вооруженные формирования в отдельных районах Донецкой и Луганской областей часто отказывают СММ в доступе к районам, прилегающим к неподконтрольным правительству участкам границы Украины (например, см. [Ежедневный отчет СММ от 26 января 2021 года](#)). Деятельность СММ в Донецкой и Луганской областях, по-прежнему оставалась ограниченной после того, как [23 апреля 2017 года вблизи Пришиба произошел инцидент, который привел к гибели человека](#). В связи с этим способность Миссии осуществлять наблюдение была по-прежнему ограничена.

Регулярные ограничения на участках разведения сил и средств и из-за мин/неразорвавшихся боеприпасов:

- Не осуществив сплошное разминирование, извлечение неразорвавшихся боеприпасов и устранение других препятствий, стороны по-прежнему отказывали СММ в неограниченном доступе, а также в возможности передвигаться по отдельным дорогам, которые ранее были определены как важные для осуществления Миссией эффективного мониторинга и для передвижения гражданских лиц.

Другие препятствия<sup>7</sup>:

- 26 января, пролетая над районами между подконтрольными правительству н. п. Марьинка (23 км к юго-западу от Донецка) и н. п. Ивановка (39 км к северо-западу от Донецка), БПЛА СММ дальнего радиуса действия подвергся воздействию помех сигналу GPS (по оценке, вследствие предположительного глушения).
- 27 января, пролетая над районами вблизи н. п. Красногоровка (подконтрольный правительству, 24 км к северу от Донецка), БПЛА СММ малого радиуса действия подвергся воздействию помех сигналу GPS (по оценке, вследствие предположительного глушения).
- В тот же день, пролетая над районами вблизи подконтрольных правительству н. п. Авдеевка (17 км к северу от Донецка) и н. п. Новогригоровка (55 км к югу от Донецка), 2 БПЛА СММ малого радиуса действия подвергались в отдельных случаях воздействию помех сигналу GPS (по оценке, вследствие предположительного глушения).

---

<sup>7</sup> Упомянутые в этом разделе помехи сигналу (случаи предположительного глушения и глушения) могли создавать из любого места в радиусе нескольких километров от местоположения БПЛА.

### Таблица вооружений

#### Вооружение, размещенное за линиями отвода, но вне выделенных мест хранения вооружения

Дата	К-во единиц вооружения	Вид вооружения	Место	Источник наблюдения
<b>подконтрольные правительству районы</b>				
27.01.2021	5	зенитный ракетный комплекс (9К35 «Стрела-10»)	на ж/д станции в н. п. Покровск (бывш. Красноармейск; 55 км к северо-западу от Донецка)	патруль

#### **Таблица признаков военного присутствия и присутствия военного типа в зоне безопасности<sup>8</sup>**

Дата	К-во	Вид	Место	Источник наблюдения
<b>подконтрольные правительству районы</b>				
26.01.2021	1	боевая машина пехоты (БМП-2)	вблизи н. п. Марьинка (23 км к юго-западу от Донецка)	БПЛА дальнего радиуса действия
	3	бронетранспортер (МТ-ЛБ — 2 ед., МТ-ЛБ-М — 1 ед.)	вблизи н. п. Тарамчук (29 км к юго-западу от Донецка)	
	1	зенитная установка (ЗУ-23, 23 мм)		
	1	боевая машина пехоты (БМП-1)		
	1	боевая бронированная машина		
27.01.2021	1	боевая машина пехоты (БМП-1)	вблизи н. п. Новобахмутовка (28 км к северу от Донецка)	патруль
	2	боевая машина пехоты (БМП-1)	в жилом районе н. п. Богдановка (41 км к юго-западу от Донецка)	
<b>неподконтрольные правительству районы</b>				
25.01.2021	1	боевая бронированная машина (типа БМП)	в н. п. Новогригоровка (61 км к северо-востоку от Донецка)	БПЛА малого радиуса действия

<sup>8</sup> Упомянутая в этом разделе техника не подпадает под действие Минских соглашений об отводе вооружений.

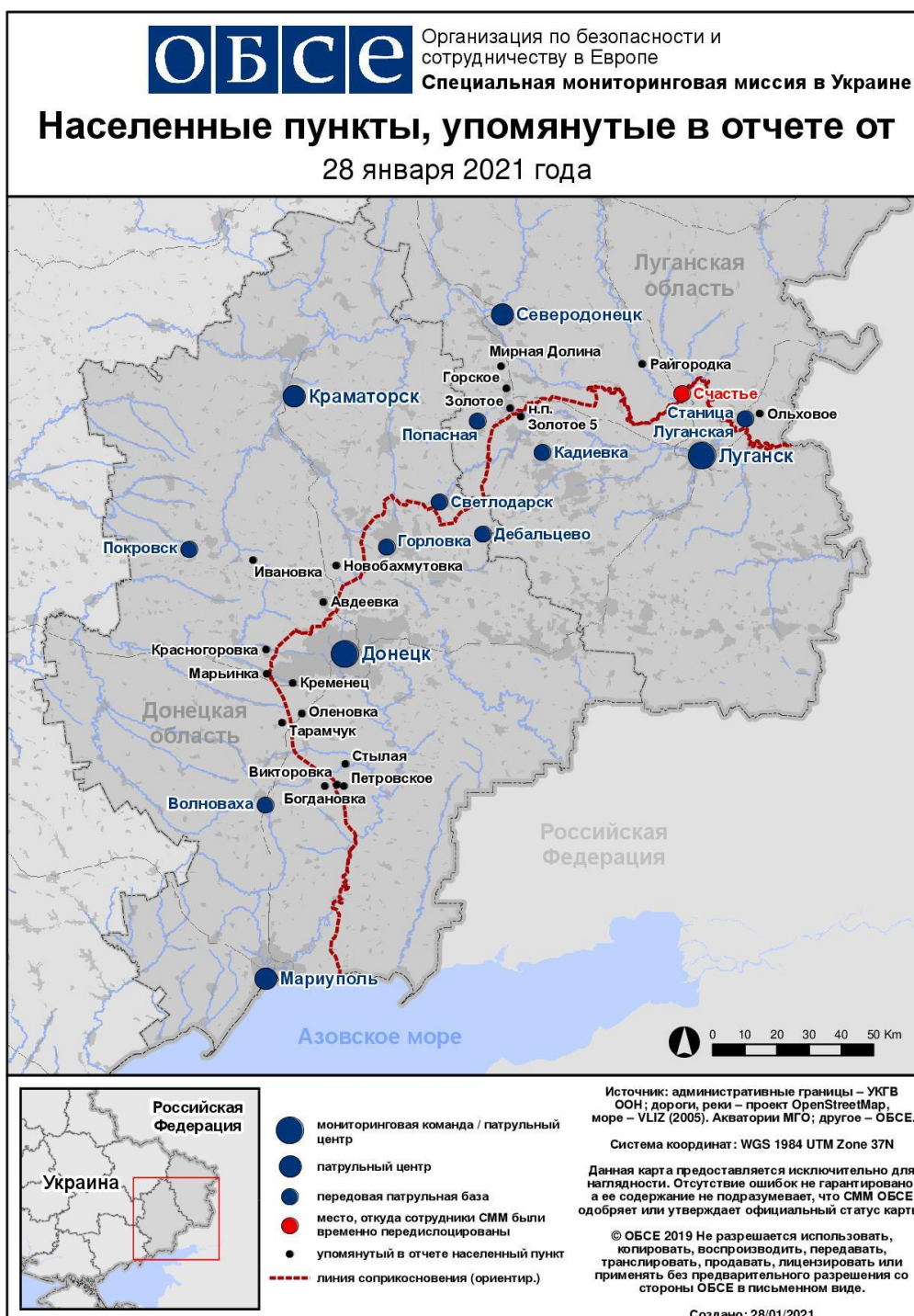
**Таблица нарушений режима прекращения огня по состоянию на 27 января 2021 года<sup>9</sup>**

Месторасположение СММ	Место события	Способ	К-во	Наблюдение	Описание	Вооружение	Дата, время
камера СММ в н. п. Авдеевка (подконтрольный правительству, 17 км к С от Донецка)	2–4 км к ВЮВ	зафиксировала	1	взрыв	неопределенного происхождения (также зафиксировано камерой СММ на ДФС)	Н/Д	26.01, 21:58
камера СММ на КПВВ в н. п. Марьинка (подконтрольный правительству, 23 км к ЮЗ от Донецка)	1–3 км к ССВ	зафиксировала	1	Н/Д боеприпас	ЗЮЗ–ВСВ	Н/Д	26.01, 21:00
	1–3 км к ССВ	зафиксировала	12	Н/Д боеприпас	ЗЮЗ–ВСВ	Н/Д	26.01, 21:01
	1–3 км к ССВ	зафиксировала	3	вспышка дульного пламени		Н/Д	26.01, 21:01
	1–3 км к ССВ	зафиксировала	4	Н/Д боеприпас	ЗЮЗ–ВСВ	Н/Д	26.01, 21:02
	1–3 км к ССВ	зафиксировала	70	Н/Д боеприпас	ЗЮЗ–ВСВ	Н/Д	26.01, 21:09
камера СММ в 1 км к ЮЗ от н. п. Широкино (подконтрольный правительству, 100 км к Ю от Донецка)	4–6 км к ССЗ	зафиксировала	1	Н/Д боеприпас	ЗЮЗ–ВСВ	Н/Д	26.01, 20:18
	2–4 км к С	зафиксировала	2	Н/Д боеприпас	ЗЮЗ–ВСВ	Н/Д	26.01, 20:46
	2–4 км к С	зафиксировала	2	Н/Д боеприпас	ЗЮЗ–ВСВ	Н/Д	26.01, 21:23
	5–7 км к ССВ	зафиксировала	1	осветительная ракета	выпущенный(-ая) вверх	Н/Д	26.01, 22:44
	2–4 км к С	зафиксировала	1	Н/Д боеприпас	В–З	Н/Д	26.01, 22:54
4–6 км к С	зафиксировала	1	осветительная ракета	выпущенный(-ая) вверх	Н/Д	27.01, 03:05	
примерно 1 км к СЗ от железнодорожного вокзала в н. п. Ясиноватая (неподконтрольный правительству, 16 км к СВ от Донецка)	3–5 км к ЮЮЗ	слышали	2	взрыв	неопределенного происхождения	Н/Д	27.01, 12:45
примерно 2,5 км к ЮВ от н. п. Авдеевка (подконтрольный правительству, 17 км к С от Донецка)	2–3 км к ЮВ	слышали	1	взрыв	неопределенного происхождения	Н/Д	27.01, 10:35
примерно 1 км к В от н. п. Старомихайловка (неподконтрольный правительству, 15 км к З от Донецка)	5–7 км к ЮЗ	слышали	3	взрыв	неопределенного происхождения	Н/Д	27.01, 11:10–11:20
примерно 2,5 км к ВСВ от н. п. Красногоровка (подконтрольный правительству, 24 км к С от Донецка)	2–4 км к СВ	слышали	3	очередь		стрелковое оружие	27.01, 10:05–10:09
	2–4 км к СВ	слышали	4	выстрел		стрелковое оружие	27.01, 10:05–10:09
	2–4 км к СВ	слышали	190	выстрел и очередь		стрелковое оружие	27.01, 10:10–10:25
	2–4 км к СВ	слышали	22	очередь		стрелковое оружие	27.01, 10:26–10:36
	2–4 км к СВ	слышали	31	выстрел		стрелковое оружие	27.01, 10:26–10:36
С окраина н. п. Попасная (подконтрольный правительству, 69 км к З от Луганска)	1–2 км к ЮЮВ	слышали	1	очередь		Н/Д	26.01, 20:02
	10–12 км к ЮЮВ	слышали	12	взрыв	неопределенного происхождения	Н/Д	26.01, 20:02

<sup>9</sup> В таблице указаны исключительно нарушения режима прекращения огня, зафиксированные непосредственно патрулями Миссии или камерами СММ, а также те случаи, которые Миссия оценивает как учения с боевой стрельбой, контролируемые подрывы и т. п. Указанные детали, а именно: расстояние, направление, тип оружия и т. д., основаны на оценках, сделанных наблюдателями на местах и специалистами по техническому мониторингу, и необязательно всегда являются точными. Надпись «нет данных» (Н/Д) означает, что СММ не смогла подтвердить информацию из-за расстояния, погодных условий, технических ограничений и/или по другим причинам. Одни и те же самые, по оценке СММ, нарушения режима прекращения огня, зафиксированные параллельно несколькими патрулями/камерами, отражаются в таблице только один раз.



## Карта Донецкой и Луганской областей<sup>10</sup>



<sup>10</sup> По решению Постоянного совета №1117 от 21 марта 2014 года, СММ базируется в десяти городах на всей Украине (Херсон, Одесса, Львов, Ивано-Франковск, Харьков, Донецк, Днепр, Черновцы, Луганск и Киев). Эта карта восточной Украины предназначена для иллюстративных целей. На ней указаны населенные пункты, упомянутые в отчете, а также те, где находятся офисы СММ (мониторинговые команды, патрульные центры и передовые патрульные базы) в Донецкой и Луганской областях. (Красным цветом выделена передовая патрульная база, с которой сотрудники СММ были временно передислоцированы на основании рекомендаций экспертов по безопасности из некоторых государств-участников ОБСЕ и с учетом требований СММ по безопасности. Миссия использует эти помещения в светлое время суток, а также патрулирует в этом населенном пункте днем).