

# Ежедневный отчет № 6/2021

от 11 января 2021 года<sup>1</sup>

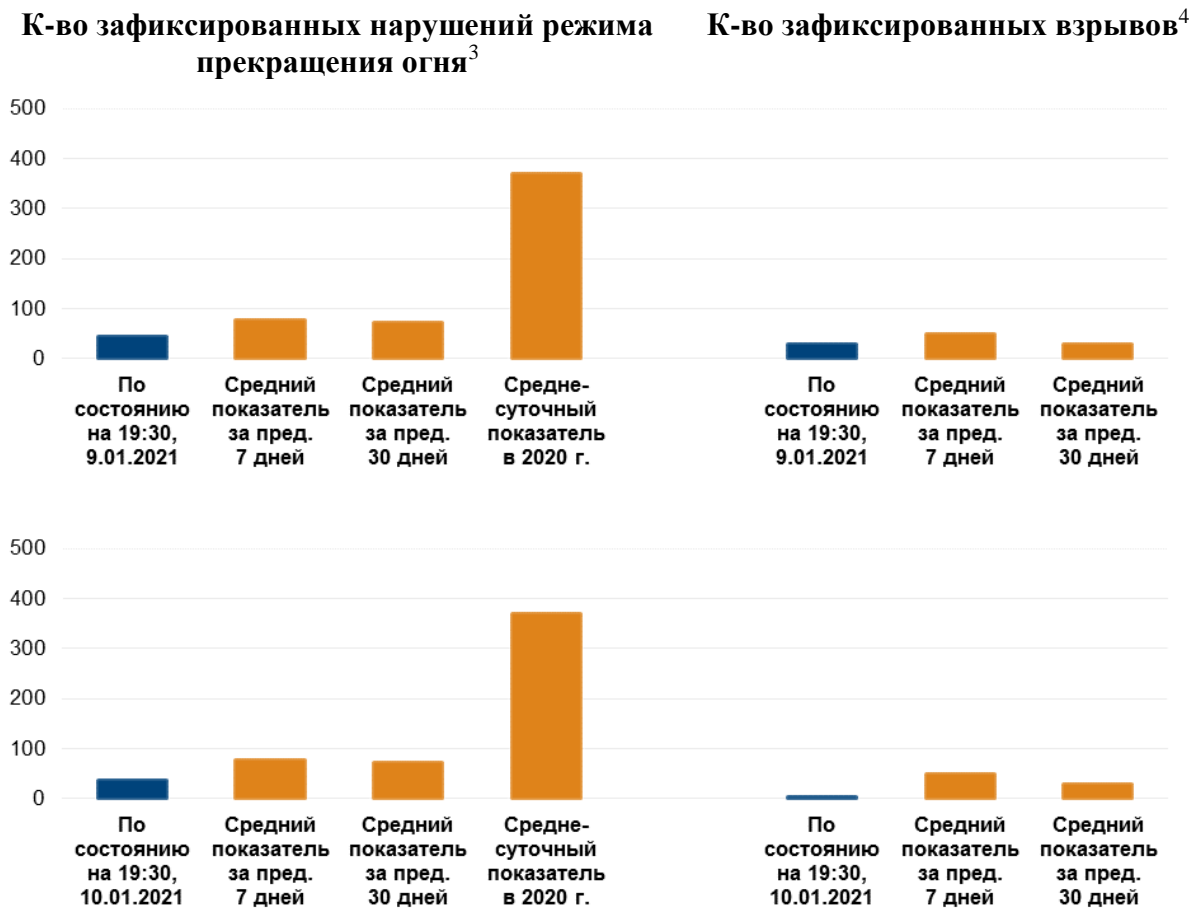
## Краткое изложение

- За период с вечера 8 по вечер 10 января в Донецкой области СММ зафиксировала 74 нарушения режима прекращения огня. За предыдущий отчетный период, по наблюдениям Миссии, в области произошли 13 таких нарушений.
- С вечера 8 по вечер 10 января в Луганской области СММ зафиксировала 2 нарушения режима прекращения огня. За предыдущий отчетный период, по наблюдениям Миссии, в области произошли 23 таких нарушения.
- СММ продолжала осуществлять мониторинг на участках разведения сил и средств в районах Станицы Луганской, Золотого и Петровского. Беспилотный летательный аппарат СММ дальнего радиуса действия зафиксировал людей около бывших позиций вооруженных формирований в пределах участка разведения в районе Петровского.
- Миссия способствовала установлению локального режима прекращения огня и осуществляла мониторинг его соблюдения для обеспечения проведения ремонта и функционирования жизненно важных объектов гражданской инфраструктуры. Наблюдатели зафиксировали 24 выстрела и очереди из стрелкового оружия в районе Донецкой фильтровальной станции, которые произошли, когда автобус с работниками двигался со станции в сторону Ясиноватой.
- СММ продолжала наблюдать за ситуацией, в которой оказалось гражданское население, в том числе на контрольных пунктах въезда-выезда, а также на соответствующих блокпостах вооруженных формирований в Донецкой и Луганской областях.
- Миссия осуществляла мониторинг ситуации с безопасностью на юго-востоке Херсонской области.
- Свобода передвижения СММ оставалась ограниченной\*.

---

<sup>1</sup> На основании информации, поступившей от мониторинговых команд по состоянию на 19:30 10 января 2021 года (по восточноевропейскому времени).

## Нарушения режима прекращения огня<sup>2</sup>



<sup>2</sup> Более подробная информация обо всех случаях нарушения режима прекращения огня, а также карты Донецкой и Луганской областей, где отмечены все места, упомянутые в отчете, представлены в приложении. В течение отчетного периода камера СММ в Петровском не работала, а возможности ведения наблюдения с помощью некоторых других камер были ограничены из-за погодных условий.

<sup>3</sup> Включая взрывы.

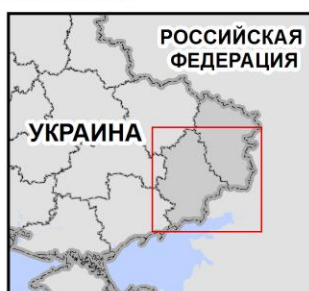
<sup>4</sup> Включая вследствие огня из вооружения неустановленного типа.

## Карта зафиксированных нарушений режима прекращения огня



Организация по безопасности и сотрудничеству в Европе  
Специальная мониторинговая миссия в Украине

### Зафиксированные СММ нарушения режима прекращения огня 9-10 января 2021 г.



- Концентрация нарушений режима прекращения огня**
- Высокая
  - 
  - Низкая
  - Взрыв
  - Населенный пункт
  - Линия соприкосновения (ориентир.)

Источники: административные границы — УКГВ ООН; дороги, реки — проект OpenStreetMap; море — VLIZ (2005), Акватории МГО; другое — ОБСЕ.

Система координат: WGS 1984 UTM Zone 37N

Данная карта предоставляется исключительно для наглядности. Отсутствие ошибок не гарантировано, а ее содержание не подразумевает, что СММ ОБСЕ утверждает или одобряет официальный статус карты.

© СММ ОБСЕ 2019 Не разрешается использовать, копировать, воспроизводить, передавать, транслировать, продавать, лицензировать или применять без предварительного разрешения со стороны ОБСЕ в письменном виде.  
Создано: 11/01/2021

За период с вечера 8 по вечер 10 января в Донецкой области СММ зафиксировала 74 нарушения режима прекращения огня, в том числе 29 взрывов неопределенного происхождения. Большинство нарушений было зафиксировано вечером 8 и в ночь на 9 января в районах к северу от н. п. Марьинка (подконтрольный правительству, 23 км к юго-западу от Донецка) и утром 10 января к северу от н. п. Ясиноватая (неподконтрольный правительству, 16 км к северо-востоку от Донецка). За [предыдущий отчетный период](#), по наблюдениям Миссии, в области зафиксировано 13 нарушений режима прекращения огня<sup>5</sup>.

За период с вечера 8 по вечер 10 января в Луганской области СММ зафиксировала 2 взрыва неопределенного происхождения к западу от участка разведения в районе н. п. Золотое (подконтрольный правительству, 60 км к западу от Луганска) (см. ниже). За [предыдущий отчетный период](#), по наблюдениям Миссии, в области произошли 23 нарушения режима прекращения огня<sup>6</sup>.

После заседания Трехсторонней контактной группы 22 июля 2020 года, на котором была достигнута договоренность о дополнительных мерах по усилению режима прекращения огня, начиная с 00:01 27 июля и до конца отчетного периода СММ зафиксировала не менее 5 780 нарушений режима прекращения огня в Донецкой и Луганской областях (в том числе 2 503 взрыва, 678 пролетевших неопределенных боеприпасов, 78 вспышек дульного пламени, 54 осветительные ракеты, а также не менее 2 467 очередей и выстрелов).

#### **Участки разведения в районах Станицы Луганской, Золотого и Петровского<sup>7</sup>**

9 и 10 января на **участке разведения в районе н. п. Станица Луганская** (подконтрольный правительству, 16 км к северо-востоку от Луганска), южнее отремонтированного пролета моста у Станицы Луганской (15 км к северо-востоку от Луганска), наблюдатели видели членов вооруженных формирований (с нарукавными повязками с надписью «СЦКК»).

Также в течение обоих дней, по наблюдениям Миссии, возле блокпоста вооруженных формирований южнее **участка разведения в районе Золотого** находились члены вооруженных формирований (с нарукавными повязками с надписью «СЦКК»), при этом некоторые из них заходили вглубь участка к месту примерно в 350 м севернее его южного края и затем возвращались. 10 января команда СММ отметила, что их сопровождали двое человек в защитном медицинском снаряжении.

Кроме того, 10 января находясь у блокпоста вооруженных формирований, расположенного на южном крае данного участка разведения, наблюдатели слышали взрыв неопределенного происхождения ориентировочно в 3–5 км к западо-северо-западу (по оценке, вне участка разведения, но в пределах 5 км от его края).

Днем 8 января на **участке разведения в районе н. п. Петровское** (неподконтрольный правительству, 41 км к югу от Донецка) беспилотный летательный аппарат (БПЛА) СММ дальнего радиуса действия обнаружил 3 человек возле бывшей позиции вооруженных формирований вблизи юго-восточного угла участка.

---

<sup>5</sup> Предыдущий отчетный период охватывал отрезок времени с вечера 7 по вечер 8 января 2021 года.

<sup>6</sup> См. примечание выше.

<sup>7</sup> Разведение предусмотрено Рамочным решением Трехсторонней контактной группы о разведении сил и средств от 21 сентября 2016 года.

9 и 10 января, ведя наблюдение в трех разных местах около данного участка разведения, команды СММ констатировали там спокойную обстановку.

### **Отвод вооружения**

СММ продолжала осуществлять мониторинг отвода вооружения, предусмотренного Меморандумом, а также Комплексом мер и Дополнением к нему.

### **Признаки военного присутствия и присутствия военного типа в зоне безопасности<sup>8</sup>**

В Донецкой области Миссия зафиксировала боевые бронированные машины по обе стороны от линии соприкосновения, в том числе в жилом районе (детальнее см. таблицу ниже).

### **Противотанковые мины у Докучаевска Донецкой области**

8 января на автодороге Т0509 между н. п. Докучаевск (неподконтрольный правительству, 30 км к юго-западу от Донецка) и н. п. Березовое (подконтрольный правительству, 31 км к юго-западу от Донецка), на расстоянии около 3,5 км к западу от Докучаевска, БПЛА СММ дальнего радиуса действия впервые зафиксировал 10 противотанковых мин, прикрепленных к доске (по оценке, принадлежат вооруженным формированиям).

### **Усилия СММ по содействию ремонту и обеспечению работы жизненно важных объектов гражданской инфраструктуры**

9 и 10 января Миссия продолжала содействовать обеспечению функционирования Донецкой фильтровальной станции (ДФС; 15 км к северу от Донецка). В оба эти дни, находясь в Ясиноватой, наблюдатели фиксировали нарушения режима прекращения огня (по оценке, все в радиусе 5 км от станции): 9 января — 2 взрыва неопределенного происхождения; 10 января — 24 выстрела и очереди из стрелкового оружия, которые произошли, когда вахтовый автобус с работниками ДФС двигался по дороге М04 в направлении Ясиноватой.

10 января команда СММ также осуществляла мониторинг ситуации с безопасностью в районе насосной станции вблизи н. п. Василевка (неподконтрольный правительству, 20 км к северу от Донецка).

9 и 10 января Миссия способствовала установлению локального режима прекращения огня и осуществляла мониторинг его соблюдения для обеспечения возможности проведения ремонта на объекте инфраструктуры водоснабжения возле н. п. Пивденное (бывш. Ленинское; неподконтрольный правительству, 40 км к северо-востоку от Донецка). Когда наблюдатели осуществляли мониторинг для содействия проведению этих работ, к ним подошли около 10 человек (мужчин и женщин разного возраста) и спрашивали о статусе ремонтных работ. По их словам, на протяжении последних пяти дней отсутствовало водоснабжение. Сотрудники Миссии видели неподалеку автоцистерну, при помощи которой местному населению поставляли воду.

---

<sup>8</sup> Упомянутая в этом разделе техника не подпадает под действие Минских соглашений об отводе вооружений.

### Ситуация на КПВВ и соответствующих блокпостах

9 января в Донецкой области, по наблюдениям СММ, блокпост вооруженных формирований возле н. п. Оленовка (неподконтрольный правительству, 23 км к юго-западу от Донецка) был закрыт для прохода/проезда гражданского населения. 10 января наблюдатели констатировали, что контрольный пункт въезда-выезда (КПВВ) у н. п. Гнутово (подконтрольный правительству, 90 км к югу от Донецка) был открыт, при этом пассажиро-транспортного потока зафиксировано не было.

9 января в Луганской области члены патруля Миссии отметили, что КПВВ в Станице Луганской и соответствующий блокпост вооруженных формирований южнее моста у Станицы Луганской были открыты, и пешеходы стояли в очередях для прохода в обоих направлениях. 10 января наблюдатели видели, что КПВВ работал, и пешеходы стояли в очереди для пересечения в направлении подконтрольных правительству районов. Команда Миссии также отметила, что из-за обледенения дороги между КПВВ и отремонтированным пролетом моста гольф-кар не курсировал.

Наблюдатели также констатировали, что в течение обоих дней КПВВ у Золотого и в н. п. Счастье (подконтрольный правительству, 20 км к северу от Луганска) были открыты, в то время как соответствующие блокпосты вооруженных формирований южнее участка разведения в районе Золотого и в 3 км к юго-востоку от моста в Счастье по-прежнему были закрыты.

### Ситуация с безопасностью на юго-востоке Херсонской области

8 и 9 января Миссия отметила спокойную обстановку на юго-востоке Херсонской области на посту Государственной пограничной службы Украины на базе «Валок» (188 км к юго-востоку от Херсона), а также в н. п. Геничевск (176 км к востоку от Херсона) и н. п. Стрелковое (195 км к юго-востоку от Херсона).

СММ продолжала следить за ситуацией в Одессе, Львове, Ивано-Франковске, Харькове, Днепре, Черновцах и Киеве.

### \*Ограничения свободы передвижения и другие препятствия в выполнении мандата СММ

*Деятельность по мониторингу и свобода передвижения СММ ограничены из-за угроз в области безопасности, включая риски, связанные с наличием мин и неразорвавшихся боеприпасов, а также другими препятствиями, которые ежедневно меняются. Мандат СММ предусматривает свободный и безопасный доступ по всей Украине. Все подписанты Минских соглашений согласились с необходимостью свободного и безопасного доступа, а также с тем, что ограничение свободы передвижения СММ является нарушением и что на подобные нарушения необходимо оперативно реагировать. Они также согласились с тем, что Совместный центр контроля и координации (СЦКК) должен содействовать такому реагированию и осуществлять общую координацию работ по разминированию. Однако вооруженные формирования в отдельных районах Донецкой и Луганской областей часто отказывают СММ в доступе к районам, прилегающим к неподконтрольным правительству участкам границы Украины (например, см. [Ежедневный отчет СММ от 9 января 2021 года](#)). Деятельность СММ в Донецкой и Луганской областях оставалась ограниченной после того, как [23 апреля 2017 года недалеко от Пришиба произошел инцидент со смертельным исходом](#). В связи с этим способность Миссии осуществлять наблюдение была по-прежнему ограничена.*

*Регулярные ограничения на участках разведения сил и средств и из-за мин/неразорвавшихся боеприпасов:*

- Не осуществив сплошное разминирование и извлечение неразорвавшихся боеприпасов, а также не устранив прочие преграды, стороны по-прежнему отказывали СММ в неограниченном доступе, а также в возможности передвигаться по отдельным дорогам, которые ранее были определены как важные для осуществления Миссией эффективного мониторинга и для передвижения гражданских лиц.

**Таблица признаков военного присутствия и присутствия военного типа в зоне безопасности<sup>9</sup>**

Дата	К-во	Вид	Место	Источник наблюдения
<b>подконтрольные правительству районы</b>				
08.01.2021	1	предположительно боевая бронированная машина (неустановленного типа)	около н. п. Красногоровка (21 км к западу от Донецка)	БПЛА дальнего радиуса действия
	1	боевая разведывательно-дозорная машина (БРДМ-2)		
	2	боевая бронированная машина (неустановленного типа)	около н. п. Тарамчук (29 км к юго-западу от Донецка)	
	1	боевая бронированная машина (типа БТР)	возле н. п. Новоселовка Вторая (69 км к югу от Донецка)	
	2	боевые машины пехоты (БМП-1 — 1 ед., типа БМП — 1 ед.)	возле н. п. Новгородское (35 км к северу от Донецка)	
<b>неподконтрольные правительству районы</b>				
08.01.2021	1	бронетранспортер (БТР-80)	в жилом районе н. п. Новая Марьевка (64 км к югу от Донецка)	БПЛА дальнего радиуса действия
	1	боевая бронированная машина (типа БМП)		

<sup>9</sup> Упомянутая в данном разделе техника не подпадает под действие Минских соглашений об отводе вооружений.



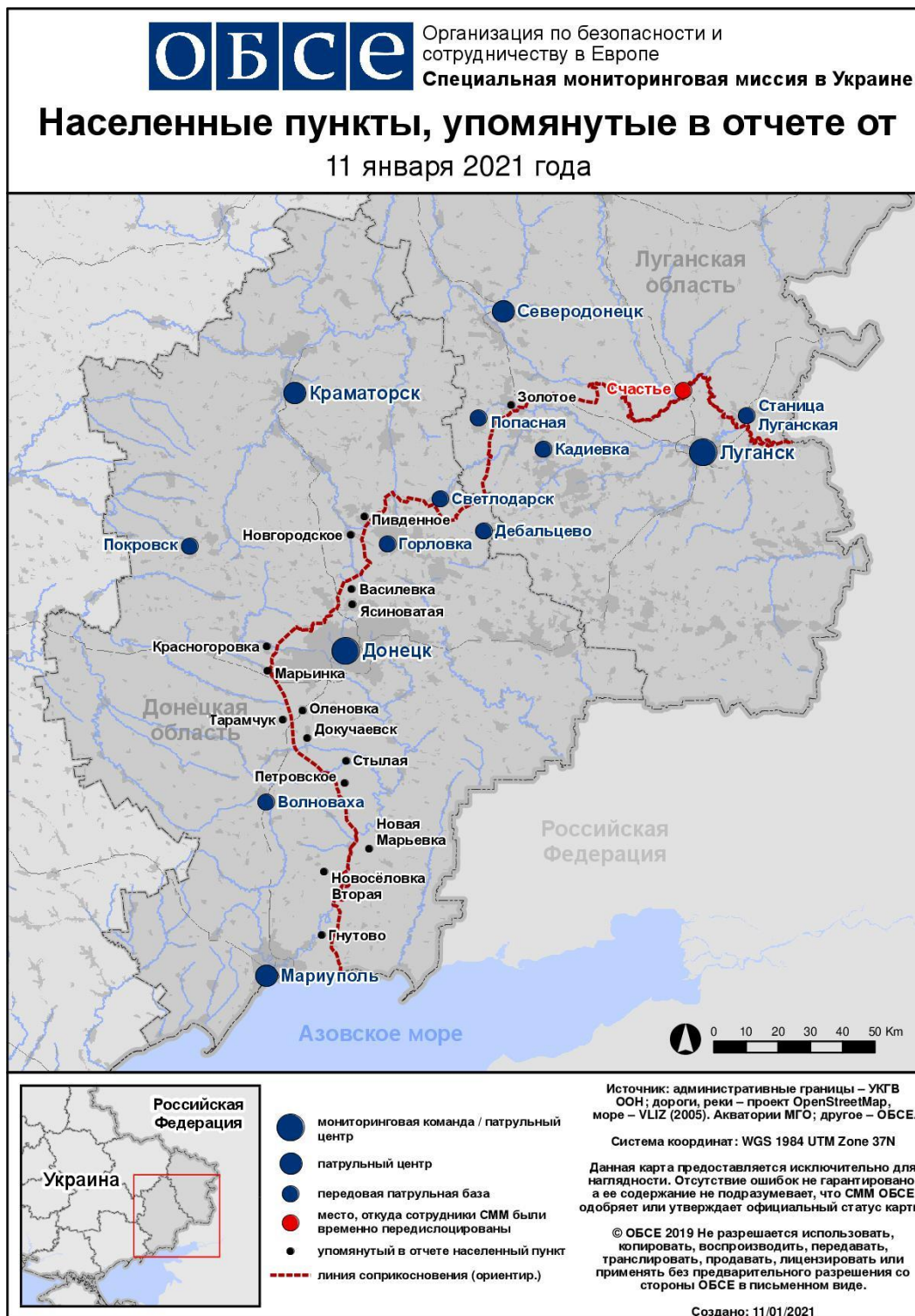
**Таблица нарушений режима прекращения огня по состоянию на 10 января 2021 года<sup>10</sup>**

Месторасположение СММ	Расстояние и направление	Способ	К-во	Наблюдения	Описание	Вооружение	Дата, время
камера СММ на КПВВ у н. п. Марьинка (подконтрольный правительству, 23 км к ЮЗ от Донецка)	3–5 км к С	зафиксировала	1	вспышка дульного пламени		Н/Д	08.01, 23:54
	3–5 км к С	зафиксировала	1	взрыв	неопределенного происхождения	Н/Д	08.01, 23:54
	3–5 км к С	зафиксировала	4	взрыв	неопределенного происхождения	Н/Д	08.01, 23:55
	3–5 км к С	зафиксировала	1	вспышка дульного пламени		Н/Д	08.01, 23:59
	3–5 км к С	зафиксировала	2	взрыв	неопределенного происхождения	Н/Д	08.01, 23:59
	3–5 км к С	зафиксировала	1	взрыв	неопределенного происхождения	Н/Д	09.01, 00:00
	3–5 км к С	зафиксировала	1	взрыв	неопределенного происхождения	Н/Д	09.01, 00:02
	3–5 км к ССВ	зафиксировала	1	взрыв	неопределенного происхождения	Н/Д	09.01, 00:41
	3–5 км к С	зафиксировала	1	взрыв	неопределенного происхождения	Н/Д	09.01, 03:40
	3–5 км к С	зафиксировала	2	взрыв	неопределенного происхождения	Н/Д	09.01, 03:42
	3–5 км к С	зафиксировала	11	взрыв	неопределенного происхождения	Н/Д	09.01, 03:44
	3–5 км к С	зафиксировала	11	вспышка дульного пламени		Н/Д	09.01, 03:44
камера СММ в 1 км к ЮЗ от н. п. Широкино (подконтрольный правительству, 100 км к Ю от Донецка)	3–4 км к С	зафиксировала	1	вспышка дульного пламени		Н/Д	09.01, 17:00
	3–4 км к С	зафиксировала	1	Н/Д боеприпас	З–В (после упомянутого выше события)	Н/Д	09.01, 17:00
	3–4 км к С	зафиксировала	1	взрыв	неопределенного происхождения (после упомянутого выше события)	Н/Д	09.01, 17:00
	3–4 км к С	зафиксировала	1	вспышка дульного пламени		Н/Д	09.01, 17:02
	3–4 км к С	зафиксировала	1	Н/Д боеприпас	З–В (после упомянутого выше события)	Н/Д	09.01, 17:02
	3–4 км к С	зафиксировала	1	взрыв	неопределенного происхождения (после упомянутого выше события)	Н/Д	09.01, 17:02
железнодорожный вокзал в н. п. Ясиноватая (неподконтрольный правительству, 16 км к СВ от Донецка)	3–5 км к ЮЗ	слышали	2	взрыв	неопределенного происхождения	Н/Д	09.01, 10:45

<sup>10</sup> В таблице указаны исключительно те инциденты, которые наблюдатели видели/слышали лично либо были зафиксированы камерами СММ, а также те случаи, которые Миссия оценивает как учения с боевой стрельбой, контролируемые подрывы и т. п. Указанные детали, а именно: расстояние, направление, тип оружия и т. д., основаны на оценках, сделанных наблюдателями на местах и специалистами по техническому мониторингу, и необязательно всегда являются точными. Надпись «нет данных» (Н/Д) означает, что СММ не смогла подтвердить информацию из-за расстояния, погодных условий, по техническим и/или другим причинам. Одни и те же самые, по оценке СММ, нарушения режима прекращения огня, зафиксированные параллельно несколькими патрулями или камерами, отражаются в таблице только один раз.

Месторасположение СММ	Расстояние и направление	Способ	К-во	Наблюдения	Описание	Вооружение	Дата, время
камера СММ в 1 км к ЮЗ от н. п. Широкино (подконтрольный правительству, 100 км к Ю от Донецка)	2–4 км к С	зафиксировала	1	осветительная ракета		Н/Д	09.01, 23:59
камера СММ в н. п. Чермалык (подконтрольный правительству, 77 км к Ю от Донецка)	3–5 км к ВЮВ	зафиксировала	1	взрыв	неопределенного происхождения	Н/Д	10.01, 16:45
камера СММ на Донецкой фильтровальной станции (15 км к С от Донецка)	300–800 м к ЮЗ	зафиксировала	2	вспышка дульного пламени		Н/Д	10.01, 17:06
примерно 1 км к СЗ от железнодорожного вокзала в н. п. Ясиноватая (неподконтрольный правительству, 16 км к СВ от Донецка)	1–3 км к С	слышали	9	выстрел		стрелковое оружие	10.01, 09:35
	1–3 км к С	слышали	15	очередь		стрелковое оружие	10.01, 09:35
н. п. Чермалык (подконтрольный правительству, 31 км к СВ от Мариуполя)	2–3 км к ЮВ	слышали	1	выстрел		стрелковое оружие	10.01, 09:10
примерно 600 м к СВ от н. п. Лебединское (подконтрольный правительству, 99 км к Ю от Донецка)	6–8 км к ССЗ	слышали	3	выстрел		стрелковое оружие	10.01, 11:48–11:54
	6–8 км к ССЗ	слышали	1	очередь		стрелковое оружие	10.01, 11:48–11:54
камера СММ на северной окраине н. п. Попасная (подконтрольный правительству, 69 км к З от Луганска)	2–4 км к ВЮВ	зафиксировала	1	взрыв	неопределенного происхождения	Н/Д	10.01, 18:41
3 км к С от н. п. Первомайск (неподконтрольный правительству, 58 км к З от Луганска)	3–5 км к ЗСЗ	слышали	1	взрыв	неопределенного происхождения (по оценке, за пределами участка разведения)	Н/Д	10.01, 14:20

## Карта Донецкой и Луганской областей<sup>11</sup>



<sup>11</sup> По решению Постоянного совета №1117 от 21 марта 2014 года, СММ базируется в десяти городах на всей территории Украины (Херсон, Одесса, Львов, Ивано-Франковск, Харьков, Донецк, Днепр, Черновцы, Луганск и Киев). Эта карта восточной Украины предназначена для иллюстративных целей. На ней указаны населенные пункты, упомянутые в отчете, а также те, где находятся офисы СММ (команды наблюдателей, представительства и передовые патрульные базы) в Донецкой и Луганской областях. (Красным цветом выделена передовая патрульная база, с которой сотрудники СММ были временно передислоцированы на основании рекомендаций экспертов по безопасности из некоторых государств-участников ОБСЕ, а также согласно протоколам безопасности СММ). Миссия использует эти помещения, а также осуществляет патрулирование в этих районах в дневное время суток).