



# Щоденний звіт № 4/2021

від 8 січня 2021 року<sup>1</sup>

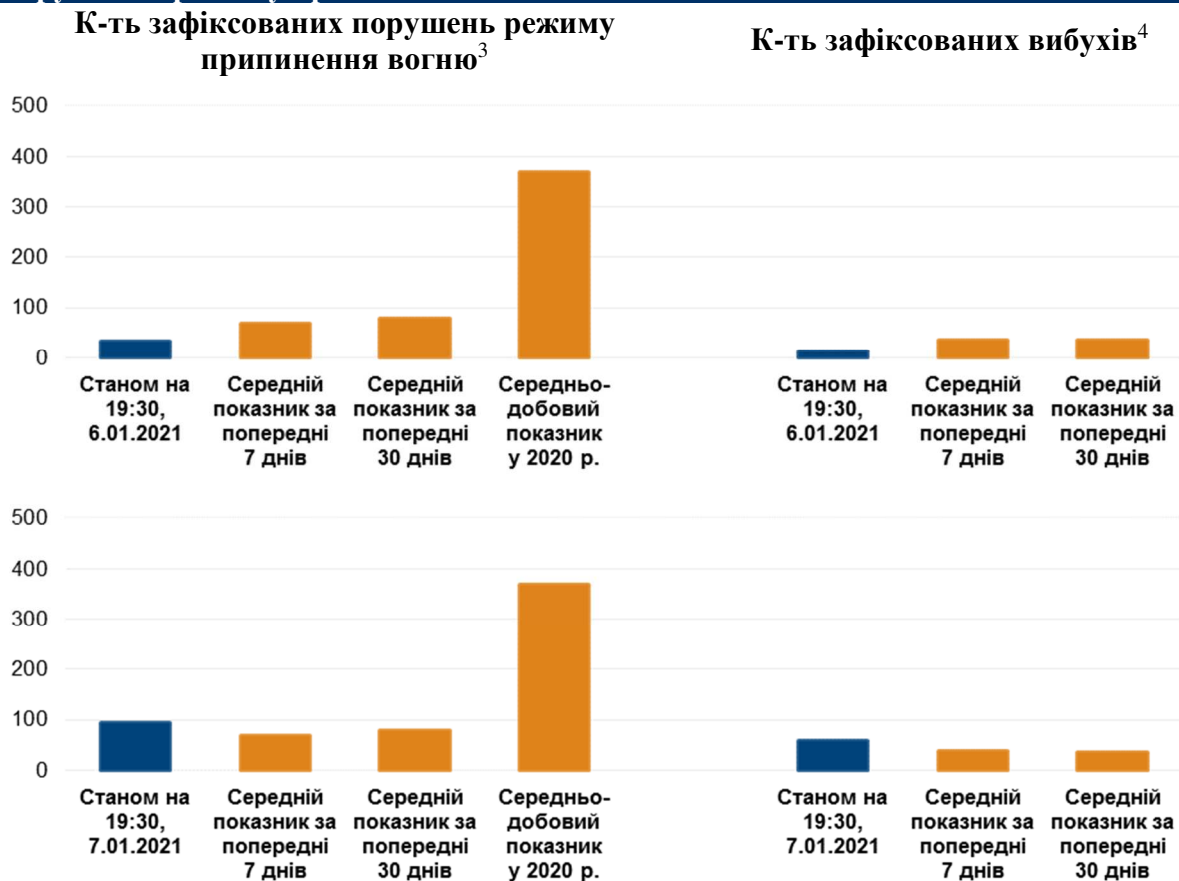
## Короткий виклад

- У період із вечора 5 до вечора 7 січня СММ зафіксувала 57 порушень режиму припинення вогню в Донецькій області. За попередній звітний період у цій області зафіксовано 10 таких порушень.
- У період із вечора 5 до вечора 7 січня Місія зафіксувала 71 порушення режиму припинення вогню в Луганській області. За попередній звітний період у цій області зафіксовано 208 таких порушень.
- Хлопець зазнав поранень у результаті спрацювання вибухового пристрою в Благодатному Донецької області.
- Місія підтвердила повідомлення про те, що 29 грудня 2020 року внаслідок вогню зі стрілецької зброї пошкоджено житловий будинок у Золотому-4 (Родіні) Луганської області.
- СММ продовжила здійснювати моніторинг на ділянках розведення сил і засобів у районах Станиці Луганської, Золотого та Петрівського.
- Місія сприяла встановленню локального режиму припинення вогню та здійснювала моніторинг його дотримання для уможливлення спорудження, ремонту, оцінки стану та забезпечення функціонування життєво важливих об'єктів цивільної інфраструктури.
- СММ продовжила спостерігати за ситуацією, у якій опинилося цивільне населення, зокрема на 4 контрольних пунктах в'їзду-виїзду та 2 блокпостах збройних формувань у Донецькій і Луганській областях.
- Спостерігачі відвідали 2 пункти пропуску на кордоні в непідконтрольних урядові районах, а також здійснювали моніторинг у районах поблизу кордону з Російською Федерацією в Донецькій області.
- Місія і далі стикалася з обмеженнями свободи пересування\*.

---

<sup>1</sup> На основі інформації, що надійшла від моніторингових команд станом на 19:30 7 січня 2021 року (за східноєвропейським часом).

## Порушення режиму припинення вогню<sup>2</sup>



<sup>2</sup> Детальнішу інформацію про всі випадки порушення режиму припинення вогню, а також мапи Донецької та Луганської областей, де відмічені всі згадані у звіті місця, представлено в додатку. Упродовж звітного періоду камера СММ у Петрівському не функціонувала. Крім того, можливості ведення спостереження за допомогою більшості інших камер СММ були обмежені через погодні умови.

<sup>3</sup> У тому числі вибухи.

<sup>4</sup> У тому числі внаслідок вогню з озброєння невстановленого типу.

## Мапа зафіксованих порушень режиму припинення вогню



Організація з безпеки та співробітництва в Європі  
Спеціальна моніторингова місія в Україні

### Зафіксовані СММ порушення режиму припинення вогню 6-7 січня 2021 р.



#### Концентрація порушень режиму припинення вогню




- Вибух
- Населений пункт
- ..... Лінія зіткнення (орієнт.)

Джерела: адміністративні кордони — УКГП ООН; дороги, річки — проект OpenStreetMap; море — VLIZ (2005). Акваторії МГО, інше — ОБСЄ.

Система координат: WGS 1984 UTM Zone 37N

Ця мапа надається винятково для наочності. Відсутність помилок у мапі не гарантується, а її зміст не означає, що СММ ОБСЄ затверджує або ухвалює офіційний статус мапи.

© СММ ОБСЄ 2019 Не дозволяється використовувати, копіювати, відтворювати, передавати, транслювати, продавати, ліцензувати або застосовувати без попереднього дозволу з боку ОБСЄ у письмовому вигляді.  
Створено: 08/01/2021



У Донецькій області в період із вечора 5 до вечора 7 січня Місія зафіксувала 57 порушень режиму припинення вогню (зокрема 13 вибухів невизначеного походження). Більшість порушень сталася в південній частині н. п. Донецьк (непідконтрольний урядові) увечері 6 січня (постріли та черги зі стрілецької зброї), а також у районах на північ від н. п. Широкине (підконтрольний урядові, 100 км на південь від Донецька) ввечері 5 січня. За [попередній звітний період](#) зафіксовано 10 порушень режиму припинення вогню.

У Луганській області в період із вечора 5 до вечора 7 січня СММ зафіксувала 71 порушення режиму припинення вогню (зокрема 58 вибухів невизначеного походження), із яких більшість сталася в районах на південний схід від н. п. Попасна (підконтрольний урядові, 69 км на захід від Луганська) вдень 7 січня. За [попередній звітний період](#) зафіксовано 208 таких порушень.

Після засідання Тристоронньої контактної групи 22 липня 2020 року, на якому досягнуто домовленості про додаткові заходи з посилення режиму припинення вогню, починаючи з 00:01 27 липня до кінця звітної періоду Місія зафіксувала загалом щонайменше 5 668 порушень режиму припинення вогню в Донецькій і Луганській областях (зокрема 2 450 вибухів, 678 невизначених боєприпасів, що пролетіли, 63 спалахи дульного полум'я та 53 освітлювальні ракети, а також щонайменше 2 424 черги та постріли).

#### **Хлопець зазнав поранень унаслідок спрацювання вибухового пристрою в Благодатному Донецької області**

Команда Місії уточнювала повідомлення про те, що 3 січня 16-річний хлопець дістав поранення в результаті спрацювання вибухового пристрою в н. п. Благодатне (кол. Октябрь; підконтрольний урядові, 77 км на захід від Донецька).

5 січня медпрацівники лікарні в н. п. Велика Новосілка (підконтрольний урядові, 74 км на захід від Донецька) повідомили спостерігачам, що 3 січня до них доправили хлопця з пораненнями ноги й руки, які відповідали наслідкам вибуху, а також додали, що його перевели до лікарні в н. п. Маріуполь (підконтрольний урядові, 102 км на південь від Донецька) після надання медичної допомоги.

6 січня батько (невстановленого віку) хлопця розповів по телефону команді СММ про те, що 3 січня його син зазнав осколкових поранень ноги й руки після того, як приніс додому та намагався розібрати предмет, який знайшов у смітнику. Того ж дня керівник (жінка невідомого віку) управління соціального захисту у Великій Новосілці повідомила спостерігачам, що 3 січня хлопець знайшов невелику закриту металеву трубку в Благодатному і дістав поранення, коли намагався розібрати її.

#### **Житловий будинок пошкоджено внаслідок вогню зі стрілецької зброї в Золотому-4 (Родіні) Луганської області**

Команда Місії уточнювала повідомлення про те, що 29 грудня 2020 року в н. п. Золоте-4 (Родіна; підконтрольний урядові, 59 км на захід від Луганська) було пошкоджено житловий будинок.

6 січня спостерігачі бачили пробоїну (діаметром 4 см) у віконній шибці східного вікна на першому поверсі двоповерхового будинку на вул. Затишній, 7/2, у Золотому-4 (Родіні). Усередині цього будинку команда СММ бачила ще одну пробоїну (діаметром 4 см) у стіні навпроти вищезазначеного вікна. За оцінкою, ці пошкодження виникли нещодавно внаслідок вогню зі стрілецької зброї. За словами подружжя (чоловік і жінка 50–59 років), яке представилося власниками будинку, ці пошкодження (яких не було там 29 грудня) вони помітили приблизно о 07:00 30 грудня. За словами жінки, перебуваючи вдома ввечері 29 грудня зі своїм чоловіком і 12-річною внучкою, вона чула стрілянину неподалік.

### **Ділянки розведення в районах Станиці Луганської, Золотої й Петрівського<sup>5</sup>**

6 і 7 січня в межах ділянки розведення в районі н. п. Станиця Луганська (підконтрольний урядові, 16 км на північний схід від Луганська) спостерігачі бачили членів збройних формувань (з нарукавними пов'язками з написом «СЦКК») південніше відремontованого прольоту мосту біля Станиці Луганської (15 км на північний схід від Луганська).

6 і 7 січня біля блокпоста збройних формувань південніше ділянки розведення в районі н. п. Золоте (підконтрольний урядові, 60 км на захід від Луганська) спостерігачі бачили членів збройних формувань (з нарукавними пов'язками з написом «СЦКК»); деякі з них 6 січня пройшли вглиб цієї ділянки розведення до місця приблизно за 350 м на північ від її південного краю, а потім повернулися.

7 січня, здійснюючи моніторинг у 3 місцях поблизу ділянки розведення в районі н. п. Петрівське (непідконтрольний урядові, 41 км на південь від Донецька), спостерігачі констатували там спокійну ситуацію.

6 січня, ведучи спостереження приблизно за 80 м на західно-північний захід від північно-східного кута цієї ділянки розведення, команда Місії бачила, як 2 члени збройних формувань на борту цивільного автомобіля їхали з боку Петрівського на захід у напрямку патруля СММ. Після того, як цей автомобіль під'їхав до патруля, 2 чоловіків сказали спостерігачам, що вони не можуть гарантувати безпеку команди Місії далі місця, де розміщено систему відеоспостереження СММ на західній околиці Петрівського, через наявність мін обабіч автошляху С051532.

Того ж дня приблизно за 10 м на північний схід від північно-східного кута цієї ділянки розведення спостерігачі вперше бачили попереджувальний знак про мінну небезпеку (прямокутник червоного кольору з зображенням черепа та перехрещених кісток, а також написами «Стоп! Міни!» та «Обережно! Міни!» російською та англійською мовами) на північному краю автошляху С051532.

### **Відведення озброєння**

Місія продовжувала здійснювати моніторинг відведення озброєння, передбаченого Меморандумом, а також Комплексом заходів і Доповненням до нього.

<sup>5</sup> Розведення передбачено Рамковим рішенням Тристоронньої контактної групи про розведення сил і засобів від 21 вересня 2016 року.

За лініями відведення, проте за межами виділених місць зберігання озброєння СММ зафіксувала 3 танки біля полігона поблизу н. п. Покровка (непідконтрольний урядові, 36 км на схід від Донецька) (див. таблицю нижче).

### **Ознаки військової присутності та присутності військового типу в зоні безпеки<sup>6</sup>**

Місія зафіксувала бронетранспортер у підконтрольному урядові районі Луганської області (див. таблицю нижче).

### **Наявність протитанкових мін у Попасній Луганської області**

7 січня на блокпості Збройних сил України, розташованому на східній околиці Попасної, спостерігачі бачили, як військовослужбовець Збройних сил України прикріплює 3 протитанкові міни до дерев'яної дошки, а також помітили ще 3 протитанкові міни, які лежали поруч на цегляному загородженні.

На асфальтованій дорозі приблизно за 500 м на західно-південний захід від цього блокпоста команда Місії вперше бачила предмет, оцінений як боеприпас 30-мм гармати; складалося враження, що цей боеприпас був установлений у вертикальному положенні та стояв на ударному капсулі.

### **Зусилля СММ зі сприяння уможливленню спорудження, ремонту та функціонування життєво важливих об'єктів цивільної інфраструктури**

6 і 7 січня Місія продовжила сприяти забезпеченню функціонування Донецької фільтрувальної станції (ДФС; 15 км на північ від Донецька). Здійснюючи моніторинг поблизу станції 6 січня, спостерігачі чули 3 вибухи невизначеного походження в радіусі 5 км від ДФС. Ці порушення режиму припинення вогню сталися приблизно в той час, коли автобус зі співробітниками ДФС на борту прямував зі станції до н. п. Ясинувата (непідконтрольний урядові, 16 км на північний схід від Донецька) автошляхом М04. В обидва дні упродовж звітного періоду СММ також здійснювала моніторинг безпекової ситуації поблизу насосної станції біля н. п. Василівка (непідконтрольний урядові, 20 км на північ від Донецька).

6 січня Місія сприяла встановленню локального режиму припинення вогню та здійснювала моніторинг його дотримання для уможливлення спорудження лінії електропередачі між підконтрольними урядові н. п. Лопаскине (23 км на північний захід від Луганська) і н. п. Лобачеве (17 км на північний захід від Луганська); проведення поточного ремонту й аварійно-відновлювальних робіт на об'єктах інфраструктури водопостачання поблизу підконтрольних урядові н. п. Південне (кол. Ленінське; 40 км на північний схід від Донецька) та н. п. Новотошківське (53 км на захід від Луганська) відповідно; а також проведення робіт із розмінування неподалік підконтрольних урядові н. п. Гірське (63 км на захід від Луганська) і н. п. Мирна Долина (67 км на північний захід від Луганська).

7 січня Місія сприяла встановленню локального режиму припинення вогню та здійснювала моніторинг його дотримання для уможливлення проведення оцінки стану автошляху Т1316 у межах ділянки розведення в районі Золотого. Спостерігачі бачили,

---

<sup>6</sup> Згадана в цьому розділі техніка не підпадає під дію Мінських угод щодо відведення озброєння.

як група осіб, зокрема 2 офіцери Збройних сил України при Спільному центрі з контролю та координації (СЦКК) та 2 співробітники Державної служби України з надзвичайних ситуацій (ДСНС), проводила оцінку стану дороги між контрольним пунктом в'їзду-виїзду (КПВВ; приблизно за 300 м на північ від ділянки розведення) та шляхопроводом над залізничним полотном орієнтовно за 1 км на південь від північного краю ділянки розведення.

### **Ситуація на КПВВ і відповідних блокпостах**

6 січня в Донецькій області спостерігачі зауважили, що КПВВ біля н. п. Гнучове (підконтрольний урядові, 90 км на південь від Донецька) функціонував, однак не зафіксували пасажиро-транспортний потік під час перебування там.

6 і 7 січня в Луганській області команда СММ констатувала, що КПВВ у Станиці Луганській функціонував, тимчасом пішоходи проходили в обох напрямках.

В обидва дні спостерігачі також зауважили, що КПВВ біля Золотого і в н. п. Щастя (підконтрольний урядові, 20 км на північ від Луганська) функціонували, однак відповідні блокпости збройних формувань південніше ділянки розведення в районі Золотого та за 3 км на південний схід від мосту в Щасті залишилися закритими.

### **Прикордонні райони, які не контролюються урядом**

6 січня, проїжджаючи повз пункт пропуску на кордоні біля н. п. Успенка (73 км на південний схід від Донецька), спостерігачі бачили, що в черзі на виїзд/вихід з України очікували 40 автомобілів (номерні знаки не було видно) і приблизно 20 осіб (різних статі та віку).

7 січня, перебуваючи в пункті пропуску на кордоні біля н. п. Улянівське (61 км на південний схід від Донецька) впродовж приблизно 15 хвилин, команда Місії не зафіксувала переміщення автомобілів і пішоходів через кордон в обох напрямках.

Спостерігачі здійснювали моніторинг у прикордонних районах поблизу н. п. Манич (76 км на схід від Донецька) 6 січня, а також неподалік н. п. Кумачове (55 км на південний схід від Донецька), н. п. Новоіванівка (57 км на південний схід від Донецька), н. п. Кузнецово-Михайлівка (67 км на південний схід від Донецька), н. п. Свободне (73 км на південь від Донецька), н. п. Конькове (79 км на південь від Донецька), н. п. Олександрівське (кол. Октябрське; 82 км на південь від Донецька), н. п. Бессарабка (85 км на південь від Донецька), н. п. Самійлове (89 км на південь від Донецька), н. п. Ковське (91 км на південь від Донецька) і н. п. Маркине (94 км на південь від Донецька) 7 січня, де констатували спокійну ситуацію.

СММ продовжувала стежити за ситуацією в Херсоні, Одесі, Львові, Івано-Франківську, Харкові, Дніпрі, Чернівцях і Києві.

### **\*Обмеження свободи пересування та інші перешкоди у виконанні мандата СММ**

*Робота з моніторингу та свобода пересування СММ обмежені загрозами у сфері безпеки, включаючи ризики, пов'язані з наявністю мін і невибухлих боєприпасів, а також іншими перешкодами, які щодня змінюються. Мандат СММ передбачає вільний і*

безпечний доступ по всій Україні. Усі підписанти Мінських домовленостей погодилися з необхідністю вільного та безпечного доступу, а також із тим, що обмеження свободи пересування СММ є порушенням і що на такі порушення необхідно швидко реагувати. Вони також дійшли згоди, що СЦКК повинен сприяти такому реагуванню та здійснювати загальну координацію робіт з розмінування. Однак збройні формування в окремих районах Донецької та Луганської областей часто відмовляють СММ у доступі до районів, прилеглих до непідконтрольних урядові ділянок кордону України (наприклад, див. [Щоденний звіт СММ від 29 грудня 2020 року](#)). Діяльність СММ у Донецькій та Луганській областях, як і раніше, залишалася обмеженою після того, як [23 квітня 2017 року поблизу Пришиба стався інцидент, який призвів до загибелі людини](#). Унаслідок цього спроможність Місії вести спостереження залишалася обмеженою.

Регулярні обмеження на ділянках розведення сил і засобів та через міни/невибухлі боєприпаси:

- Не здійснивши суцільного розмінування, вилучення невибухлих боєприпасів та усунення інших перешкод, сторони і далі відмовляли СММ у необмеженому доступі до трьох ділянок розведення, а також у можливості пересуватися окремими дорогами, які раніше були визначені як важливі для здійснення Місією ефективного моніторингу та для пересування цивільних осіб.

Інші перешкоди:

- 7 січня, пролітаючи над районами поблизу н. п. Лебединське (підконтрольний урядові, 99 км на південь від Донецька), безпілотний літальний апарат (БПЛА) СММ малого радіуса дії двічі зазнавав впливу перешкод сигналу GPS (за оцінкою, ймовірно внаслідок глушіння).
- Того ж дня, пролітаючи над районами біля непідконтрольних урядові н. п. Самійлове (89 км на південь від Донецька) та н. п. Олександрівське (кол. Октябрське; 82 км на південь від Донецька), БПЛА СММ малого радіуса дії двічі зазнавав впливу перешкод сигналу GPS (за оцінкою, ймовірно внаслідок глушіння)<sup>7</sup>.

---

<sup>7</sup> Згадані в цьому розділі перешкоди сигналу (випадки ймовірного глушіння та глушіння) могли створювати з будь-якого місця в радіусі кількох кілометрів від місцеположення БПЛА.



### Таблиця озброєння

Озброєння, розміщене за лініями відведення, але за межами виділених місць зберігання озброєння

Дата	К-ть одиниць озброєння	Вид озброєння	Місце	Джерело спостереження
<b>непідконтрольні уряду райони</b>				
06.01.2021	3	танк (невстановленого типу)	біля полігону поблизу н. п. Покровка (36 км на схід від Донецька)	патруль

### Таблиця військової присутності та присутності військового типу в зоні безпеки<sup>8</sup>

Дата	К-ть	Вид	Місце	Джерело спостереження
<b>підконтрольні уряду райони</b>				
06.01.2021	1	бронетранспортер (БТР-60)	поблизу н. п. Новозванівка (70 км на захід від Луганська)	патруль

---

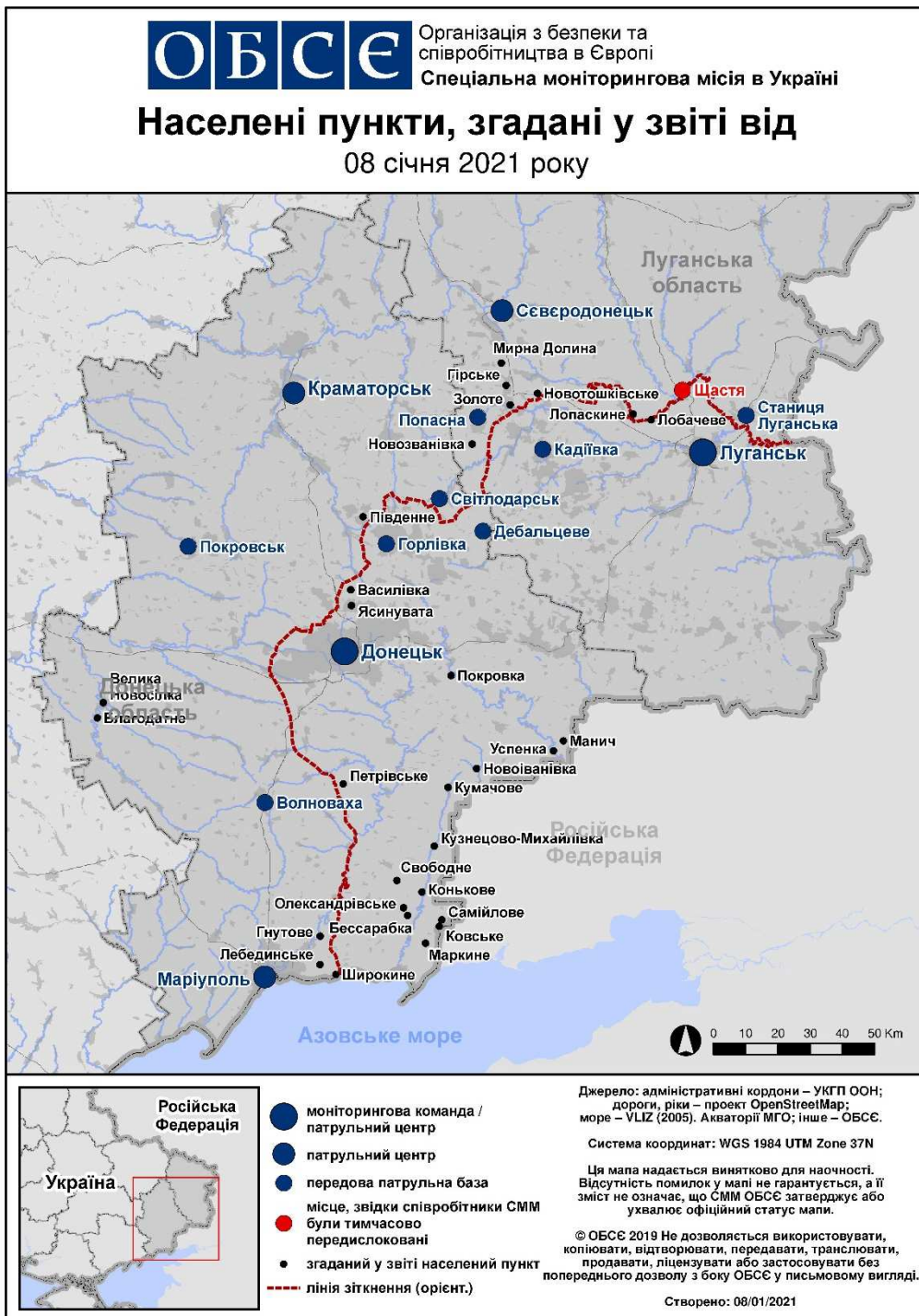
<sup>8</sup> Згадана у цьому розділі техніка не підпадає під дію Мінських угод щодо відведення озброєння.

**Таблиця порушень режиму припинення вогню станом на 7 січня 2021 р.<sup>9</sup>**

Місце розміщення СММ	Місце події	Спосіб	К-ть	Спостереження	Опис	Озброєння	Дата, час
камера СММ на Донецькій фільтрувальній станції (15 км на Пн від Донецька)	3–5 км на ПдПдЗх	зафіксувала	1	вибух	невизначеного походження	Н/Д	05.01, 19:07
	5 км на ПдПдЗх	зафіксувала	1	вибух	невизначеного походження	Н/Д	05.01, 19:19
камера СММ за 1 км на ПдЗх від н. п. Широкине (підконтрольний уряду, 100 км на Пд від Донецька)	3–5 км на Пн	зафіксувала	2	вибух	невизначеного походження	Н/Д	05.01, 19:46
	3–5 км на Пн	зафіксувала	1	вибух	невизначеного походження	Н/Д	05.01, 20:01
	4–6 км на Пн	зафіксувала	1	освітлювальна ракета	випущена(-й) угору	Н/Д	05.01, 22:15
	4–6 км на Пн	зафіксувала	7	Н/Д боеприпас	Зх–Сх	Н/Д	05.01, 22:17
	4–6 км на Пн	зафіксувала	5	Н/Д боеприпас	Зх–Сх	Н/Д	05.01, 22:18
	4–6 км на Пн	зафіксувала	1	спалах дульного полум'я		Н/Д	05.01, 22:18
приблизно 1 км на ПнЗх від залізничного вокзалу в н. п. Ясинувата (непідконтрольний уряду, 16 км на ПнСх від Донецька)	3–5 км на ПдЗх	чули	2	вибух	невизначеного походження	Н/Д	06.01, 13:20–13:21
	3–5 км на ПдЗх	чули	1	вибух	невизначеного походження	Н/Д	06.01, 13:45
ПдСх околиця н. п. Авдіївка (підконтрольний уряду, 17 км на Пн від Донецька)	3–4 км на ПдЗх	чули	1	вибух	невизначеного походження	Н/Д	06.01, 13:45
приблизно 600 м на ПнСх від н. п. Лебединське (підконтрольний уряду, 99 км на Пд від Донецька)	6–8 км на ПнПнЗх	чули	2	вибух	невизначеного походження	Н/Д	06.01, 12:41
Пн околиця н. п. Попасна (підконтрольний уряду, 69 км на Зх від Луганська)	1–2 км на ПдПдСх	чули	8	постріл	невизначеного походження	Н/Д	05.01, 22:23
	1–2 км на ПдПдСх	чули	1	вибух	невизначеного походження	Н/Д	05.01, 22:30
камера СММ у н. п. Авдіївка (підконтрольний уряду, 17 км на Пн від Донецька)	3–5 км на СхПдСх	зафіксувала	1	вибух	невизначеного походження (також зафіксовано камерою СММ на ДФС)	Н/Д	07.01, 16:42
	3–5 км на СхПдСх	зафіксувала	1	освітлювальна ракета	випущена(-й) угору	Н/Д	07.01, 18:58
центр н. п. Донецьк (непідконтрольний уряду)	1–2 км на Пд	чули	28	постріл		стрілецька зброя	06.01, 19:44–19:46
	1–2 км на Пд	чули	1	черга		стрілецька зброя	06.01, 19:45
н. п. Мар'їнка (підконтрольний уряду, 23 км на ПдЗх від Донецька)	2–4 км на ПдСх	чули	1	вибух	невизначеного походження	Н/Д	07.01, 11:42
Пн околиця н. п. Попасна (підконтрольний уряду, 69 км на Зх від Луганська)	10–12 км на ПдПдСх	чули	21	вибух	невизначеного походження	Н/Д	07.01, 14:54–14:58
	3–5 км на ПдПдСх	чули	35	вибух	невизначеного походження	Н/Д	07.01, 15:09–16:10
	3–5 км на ПдПдСх	чули	5	черга	невизначеного походження	великокаліберний кулемет	07.01, 16:00–16:02
н. п. Кадіївка (кол. Стаханов; непідконтрольний уряду, 50 км на Зх від Луганська)	15–20 км на ПнЗх	чули	1	вибух	невизначеного походження (за оцінкою, за межами ділянки розведення в районі Золотого)	Н/Д	07.01, 16:07

<sup>9</sup> У таблиці вказані лише порушення режиму припинення вогню, які були зафіксовані безпосередньо патрулями Місії чи камерами СММ, а також ті випадки, які Місія оцінює як навчання з бойовою стрільбою, контрольовані підриви, тощо. Зазначені деталі, а саме: відстань, напрямок, тип зброї тощо, базуються на оцінках, зроблених спостерігачами на місцях і спеціалістами з технічного моніторингу, і необов'язково завжди є точними. Напис «невідомо» (Н/Д) означає, що СММ не змогла підтвердити таку інформацію у зв'язку з відстанню, погодними умовами, технічними обмеженнями та/або з інших причин. Одні і ті ж самі, за оцінкою СММ, порушення режиму припинення вогню, зафіксовані паралельно декількома патрулями/камерами, відображаються у таблиці лише один раз.

## Мапа Донецької та Луганської областей<sup>10</sup>



<sup>10</sup> За рішенням Постійної ради №1117 від 21 березня 2014 року, СММ базується в десяти містах на всій Україні (Херсон, Одеса, Львів, Івано-Франківськ, Харків, Донецьк, Дніпро, Чернівці, Луганськ і Київ). Ця мапа східної України призначена для ілюстративних цілей. На ній вказані населені пункти, згадані у звіті, а також ті, де є офіси СММ (моніторингові команди, патрульні центри та передові патрульні бази) в Донецькій і Луганській областях. (Червоним кольором виділено передову патрульну базу, з якої співробітники СММ були тимчасово передислоковані згідно з рекомендаціями експертів з безпеки з деяких держав-учасниць ОБСЄ та з урахуванням вимог СММ щодо безпеки. СММ використовує ці приміщення у світлу пору доби, а також патрулює в цьому населеному пункті вдень).