

# Ежедневный отчет № 4/2021

от 8 января 2021 года<sup>1</sup>

## Краткое изложение

- За период с вечера 5 по вечер 7 января в Донецкой области Миссия зафиксировала 57 нарушений режима прекращения огня. За предыдущий отчетный период в области зафиксировано 10 таких нарушений.
- За период с вечера 5 по вечер 7 января в Луганской области СММ зафиксировала 71 нарушение режима прекращения огня. За предыдущий отчетный период в области зафиксировано 208 таких нарушений.
- Мальчик получил ранения в результате срабатывания взрывного устройства в Благодатном Донецкой области.
- Миссия подтвердила сообщения о том, что 29 декабря 2020 года в результате огня из стрелкового оружия был поврежден жилой дом в Золотом-4 (Родине) Луганской области.
- СММ продолжала осуществлять мониторинг на участках разведения сил и средств в районах Станицы Луганской, Золотого и Петровского.
- Миссия способствовала установлению локального режима прекращения огня и осуществляла мониторинг его соблюдения для обеспечения возможности сооружения, ремонта, оценки состояния и функционирования жизненно важных объектов гражданской инфраструктуры.
- СММ продолжала наблюдать за ситуацией, в которой оказалось гражданское население, в том числе на 4 контрольных пунктах въезда-выезда и 2 блокпостах вооруженных формирований в Донецкой и Луганской областях.
- Наблюдатели посетили 2 пункта пропуска на границе в неподконтрольных правительству районах, а также осуществляли мониторинг в районах вблизи границы с Российской Федерацией в Донецкой области.
- Миссия по-прежнему сталкивалась с ограничениями свободы передвижения\*.

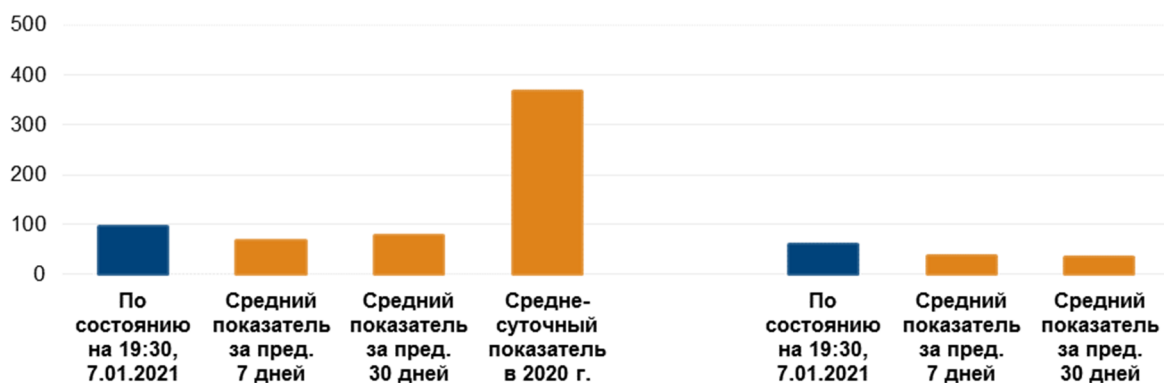
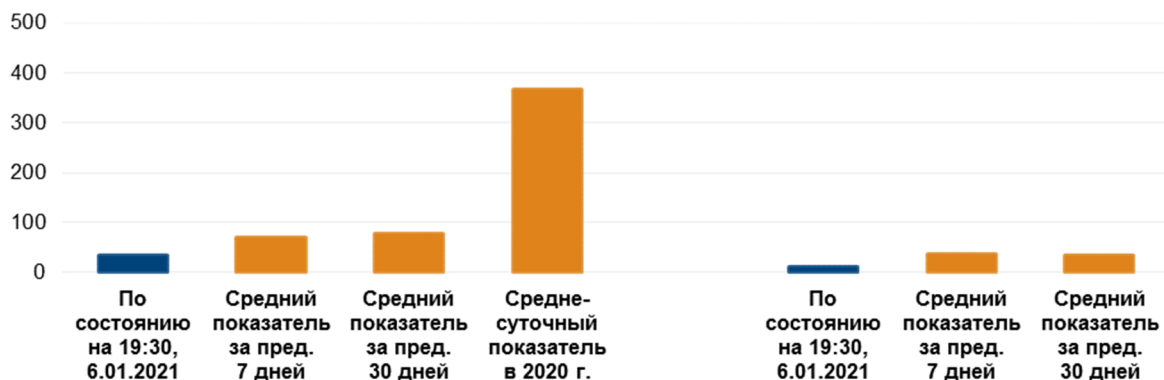
---

<sup>1</sup> На основании информации, поступившей от мониторинговых команд по состоянию на 19:30 7 января 2021 года (по восточноевропейскому времени).

## Нарушения режима прекращения огня<sup>2</sup>

К-во зафиксированных нарушений режима прекращения огня<sup>3</sup>

К-во зафиксированных взрывов<sup>4</sup>



<sup>2</sup> Более подробная информация обо всех случаях нарушения режима прекращения огня, а также карты Донецкой и Луганской областей, где отмечены все упомянутые в отчете места, представлены в приложении. В течение отчетного периода камера СММ в Петровском не функционировала. Кроме того, возможности ведения наблюдения при помощи большинства других камер СММ были ограничены из-за погодных условий.

<sup>3</sup> В том числе взрывы.

<sup>4</sup> В том числе из вооружения неустановленного типа.

## Карта зафиксированных нарушений режима прекращения огня



Организация по безопасности и сотрудничеству в Европе  
Специальная мониторинговая миссия в Украине

### Зафиксированные СММ нарушения режима прекращения огня 6-7 января 2021 г.



#### Концентрация нарушений режима прекращения огня

- Высокая
- Низкая
- Взрыв
- Населенный пункт
- Линия соприкосновения (ориентир.)

Источники: административные границы — УКГВ ООН; дороги, реки — проект OpenStreetMap; море — VLIZ (2005), Акватории МГО; другое — ОБСЕ.

Система координат: WGS 1984 UTM Zone 37N

Данная карта предоставляется исключительно для наглядности. Отсутствие ошибок не гарантировано, а ее содержание не подразумевает, что СММ ОБСЕ утверждает или одобряет официальный статус карты.

© СММ ОБСЕ 2019 Не разрешается использовать, копировать, воспроизводить, передавать, транслировать, продавать, лицензировать или применять без предварительного разрешения со стороны ОБСЕ в письменном виде.  
Создано: 08/01/2021

За период с вечера 5 по вечер 7 января в Донецкой области Миссия зафиксировала 57 нарушений режима прекращения огня (в том числе 13 взрывов неопределенного происхождения). Большинство нарушений произошли в южной части н. п. Донецк (неподконтрольный правительству) вечером 6 января (выстрелы и очереди из стрелкового оружия), а также в районах к северу от н. п. Широкино (подконтрольный правительству, 100 км к югу от Донецка) вечером 5 января. [За предыдущий отчетный период](#) зафиксировано 10 таких нарушений.

За период с вечера 5 по вечер 7 января в Луганской области Миссия зафиксировала 71 нарушение режима прекращения огня (в том числе 58 взрывов неопределенного происхождения) большинство из которых произошли в районах к юго-востоку от н. п. Попасная (подконтрольный правительству, 69 км к западу от Луганска) днем 7 января. [За предыдущий отчетный период](#) зафиксировано 208 таких нарушений.

После заседания Трехсторонней контактной группы 22 июля, на котором была достигнута договоренность о дополнительных мерах по усилению режима прекращения огня, начиная с 00:01 27 июля и до конца отчетного периода СММ зафиксировала не менее 5 668 нарушений режима прекращения огня в Донецкой и Луганской областях (в том числе 2 450 взрывов, 678 пролетевших неопределенных боеприпасов, 63 вспышки дульного пламени и 53 осветительные ракеты, а также не менее 2 424 очередей и выстрелов).

#### **Мальчик получил ранения в результате срабатывания взрывного устройства в Благодатном Донецкой области**

Наблюдатели уточняли сообщения о том, что 3 января 16-летний мальчик получил ранения в результате срабатывания взрывного устройства в н. п. Благодатное (бывш. Октябрь; подконтрольный правительству, 77 км к западу от Донецка).

5 января медработники больницы в н. п. Большая Новоселка (подконтрольный правительству, 74 км к западу от Донецка) сообщили команде СММ о том, что 3 января к ним доставили мальчика с ранениями ноги и руки, которые соответствовали последствиям взрыва, и добавили, что его перевели в больницу в н. п. Мариуполь (подконтрольный правительству, 102 км к югу от Донецка) после предоставления медицинской помощи.

6 января отец (неустановленного возраста) мальчика сообщил по телефону команде Миссии, что 3 января его сын получил осколочные ранения ноги и руки после того, как принес домой и попытался разобрать предмет, который он нашел в мусорном баке. В тот же день руководитель (женщина неустановленного возраста) управления социальной защиты в Большой Новоселке сообщила команде Миссии, что 3 января мальчик нашел небольшую закрытую металлическую трубку в Благодатном и получил ранение, когда пытался разобрать ее.

#### **Жилой дом поврежден в результате огня из стрелкового оружия в Золотом-4 (Родине) Луганской области**

Наблюдатели уточняли сообщения о том, что 29 декабря 2020 года в н. п. Золотое-4 (Родина; подконтрольный правительству, 59 км к западу от Луганска) был поврежден жилой дом.

6 января наблюдатели видели пробойну (диаметром 4 см) в стекле восточного окна на первом этаже двухэтажного дома на ул. Затышной, 7/2, в Золотом-4 (Родине). Внутри дома они видели еще одну пробойну (диаметром 4 см) в стене напротив вышеупомянутого окна. По оценке, эти повреждения возникли недавно в результате огня из стрелкового оружия. По словам семейной пары (мужчина и женщина 50–59 лет), представившейся как владельцы дома, эти повреждения (которых не было там 29 декабря) они заметили около 07:00 утра 30 декабря. По словам женщины, пребывая вечером 29 декабря со своим мужем и 12-летней внучкой, она слышала стрельбу неподалеку.

### Участки разведения в районах Станицы Луганской, Золотого и Петровского<sup>5</sup>

6 и 7 января на **участке разведения в районе н. п. Станица Луганская** (подконтрольный правительству, 16 км к северо-востоку от Луганска) наблюдатели видели членов вооруженных формирований (с нарукавными повязками с надписью «СЦКК») южнее отремонтированного пролета моста у Станицы Луганской (15 км к северо-востоку от Луганска).

6 и 7 января около блокпоста вооруженных формирований южнее **участка разведения в районе н. п. Золотое** (подконтрольный правительству, 60 км к западу от Луганска) наблюдатели видели членов вооруженных формирований (с нарукавными повязками с надписью «СЦКК»); некоторые из них 6 января прошли вглубь этого участка разведения до места примерно в 350 м к северу от его южного края, а затем вернулись.

7 января, осуществляя мониторинг в 3 местах вблизи **участка разведения в районе н. п. Петровское** (неподконтрольный правительству, 41 км к югу от Донецка), наблюдатели отметили там спокойную обстановку.

6 января, осуществляя мониторинг примерно в 80 м к западо-северо-западу от северо-восточного угла этого участка разведения, команда Миссии видела, как 2 члена вооруженных формирований на борту гражданского автомобиля ехали со стороны Петровского на запад в направлении патруля СММ. После того, как автомобиль подъехал к патрулю, 2 мужчин сказали наблюдателям, что они не могут гарантировать безопасность команды Миссии далее места, где размещена системы видеонаблюдения СММ на западной окраине Петровского, из-за наличия мин по обе стороны от автодороги С051532.

В тот же день примерно в 10 м к северо-востоку от северо-восточного угла этого участка разведения команда Миссии впервые видела предупреждающий знак о минной опасности (прямоугольный знак красного цвета с изображением черепа со скрещенными костями, а также надписями «Стоп! Мины!» и «Осторожно! Мины!» на русском и английском языках) на северном крае автодороги С051532.

### Отвод вооружения

---

<sup>5</sup> Разведение предусмотрено Рамочным решением Трехсторонней контактной группы о разведении сил и средств от 21 сентября 2016 года.

СММ продолжала осуществлять мониторинг отвода вооружения, предусмотренного Меморандумом, а также Комплексом мер и Дополнением к нему.

За линиями отвода, но вне выделенных мест хранения вооружения Миссия зафиксировала 3 танка вблизи полигона неподалеку от н. п. Покровка (неподконтрольный правительству, 36 км к востоку от Донецка) (подробнее см. таблицу ниже).

#### **Признаки военного присутствия и присутствия военного типа в зоне безопасности<sup>6</sup>**

Миссия зафиксировала бронетранспортер в неподконтрольном правительству районе Луганской области (подробнее см. таблицу ниже).

#### **Наличие противотанковых мин в Попасной Луганской области**

7 января на блокпосте Вооруженных сил Украины, размещенном на восточной окраине Попасной, наблюдатели видели, как военнослужащий Вооруженных сил Украины прикреплял 3 противотанковые мины к деревянной доске, а также заметили еще 3 противотанковые мины, которые лежали рядом на кирпичном заграждении.

На асфальтированной дороге примерно в 500 м к западо-юго-западу от этого блокпоста наблюдатели впервые видели предмет, оцененный как боеприпас 30-мм пушки; по-видимому, этот боеприпас был установлен в вертикальном положении и стоял на ударном капсюле.

#### **Усилия Миссии по содействию обеспечению возможности сооружения, ремонта и функционирования жизненно важных объектов гражданской инфраструктуры**

6 и 7 января СММ продолжала содействовать обеспечению функционирования Донецкой фильтровальной станции (ДФС; 15 км к северу от Донецка). 6 января, находясь вблизи станции, члены патруля Миссии слышали 3 взрыва неопределенного происхождения в радиусе 5 км от ДФС. Эти нарушения режима прекращения огня произошли примерно в то время, когда автобус с сотрудниками ДФС на борту следовал со станции к н. п. Ясиноватая (неподконтрольный правительству, 16 км к северо-востоку от Донецка) по автодороге М04. В оба дня в течение отчетного периода СММ также осуществляла мониторинг ситуации с безопасностью в районе насосной станции неподалеку от н. п. Василевка (неподконтрольный правительству, 20 км к северу от Донецка).

6 января Миссия содействовала установлению локального режима прекращения огня и осуществляла мониторинг его соблюдения для обеспечения возможности сооружения линии электропередачи между неподконтрольными правительству н. п. Лопаскино (23 км к северо-западу от Луганска) и н. п. Лобачево (17 км к северо-западу от Луганска); текущего ремонта и аварийно-восстановительных работ на объектах инфраструктуры водоснабжения вблизи неподконтрольных правительству н. п. Пивденное (бывш. Ленинское; 40 км к северо-востоку от Донецка) и вблизи н. п. Новотошковское (53 км к западу от Луганска) соответственно; а также проведения работ по

---

<sup>6</sup> Упомянутая в данном разделе техника не подпадает под действие Минских соглашений об отводе вооружений.



разминированию вблизи подконтрольных правительству н. п. Горское (63 км к западу от Луганска) и н. п. Мирная Долина (67 км к северо-западу от Луганска).

7 января СММ содействовала установлению локального режима прекращения огня и осуществляла мониторинг его соблюдения для обеспечения возможности проведения оценки состояния автодороги Т1316 в пределах участка разведения в районе Золотого. Наблюдатели видели, как группа лиц, в том числе 2 офицера Вооруженных сил Украины при Совместном центре контроля и координации (СЦКК) и 2 сотрудника Государственной службы Украины по чрезвычайным ситуациям (ГСЧС), проводила оценку состояния дороги между контрольным пунктом въезда-выезда (КПВВ; примерно в 300 м к северу от участка разведения) и путепроводом над железнодорожным полотном примерно в 1 км к югу от северного края участка разведения.

### **Обстановка на КПВВ и соответствующих блокпостах**

6 января в Донецкой области Миссия констатировала, что КПВВ вблизи н. п. Гнутово (подконтрольный правительству, 90 км к югу от Донецка) функционировал, при этом пассажиро-транспортного потока зафиксировано не было.

6 и 7 января в Луганской области команда СММ констатировала, что КПВВ в Станице Луганской функционировал, при этом пешеходы проходили в обоих направлениях.

В течение обоих дней наблюдатели также отметили, что КПВВ вблизи Золотого и в н. п. Счастье (подконтрольный правительству, 20 км к северу от Луганска) функционировали, однако соответствующие блокпосты вооруженных формирований южнее участка разведения в районе Золотого и в 3 км к юго-востоку от моста в Счастье оставались закрытыми.

### **Приграничные районы, которые не контролируются правительством**

6 января, проезжая мимо пункта пропуска на границе вблизи н. п. Успенка (73 км к юго-востоку от Донецка), команда Миссии видела, что в очереди на выезд/выход из Украины ожидали 40 автомобилей (номерные знаки не были видны) и примерно 20 людей (разных пола и возраста).

7 января примерно за 15 минут наблюдения в пункте пропуска на границе вблизи н. п. Ульяновское (61 км к юго-востоку от Донецка) команда Миссии не зафиксировала передвижения автомобилей и пешеходов через границу в обоих направлениях.

Наблюдатели осуществляли мониторинг в пограничных районах вблизи н. п. Маныч (76 км к востоку от Донецка) 6 января, а также около н. п. Кумачово (55 км к юго-востоку от Донецка), н. п. Новоивановка (57 км к юго-востоку от Донецка), н. п. Кузнецово-Михайловка (67 км к юго-востоку от Донецка), н. п. Свободное (73 км к югу от Донецка), н. п. Коньково (79 км к югу от Донецка), н. п. Александровское (бывш. Октябрьское; 82 км к югу от Донецка), н. п. Бессарабка (85 км к югу от Донецка), н. п. Самойлово (89 км к югу от Донецка), н. п. Ковское (91 км к югу от Донецка) и н. п. Маркино (94 км к югу от Донецка) 7 января, где констатировали спокойную обстановку.

СММ продолжала следить за ситуацией в Херсоне, Одессе, Львове, Ивано-Франковске, Харькове, Днепре, Черновцах и Киеве.

### **\*Ограничение свободы передвижения и другие препятствия в выполнении мандата СММ**

*Деятельность по мониторингу и свобода передвижения СММ ограничены из-за угроз в области безопасности, включая риски, связанные с наличием мин и неразорвавшихся боеприпасов, а также другими препятствиями, которые ежедневно меняются. Мандат СММ предусматривает свободный и безопасный доступ по всей Украине. Все подписанты Минских соглашений согласились с необходимостью свободного и безопасного доступа, а также с тем, что ограничение свободы передвижения СММ является нарушением и что на подобные нарушения необходимо оперативно реагировать. Они также согласились с тем, что СЦКК должен содействовать такому реагированию и осуществлять общую координацию работ по разминированию. Однако вооруженные формирования в отдельных районах Донецкой и Луганской областей часто отказывают СММ в доступе к районам, прилегающим к неподконтрольным правительству участкам границы Украины (например, см. [Ежедневный отчет СММ от 29 декабря 2020 года](#)). Деятельность СММ в Донецкой и Луганской областях, по-прежнему оставалась ограниченной после того, как [23 апреля 2017 года вблизи Пришиба произошел инцидент, который привел к гибели человека](#). В связи с этим способность Миссии осуществлять наблюдение по-прежнему ограничена.*

*Регулярные ограничения на участках разведения сил и средств и из-за мин/неразорвавшихся боеприпасов:*

- Не осуществив сплошное разминирование, извлечение неразорвавшихся боеприпасов и устранения прочих препятствий, стороны по-прежнему отказывали СММ в неограниченном доступе, а также в возможности передвигаться по отдельным дорогам, которые ранее были определены как важные для осуществления Миссией эффективного мониторинга и для передвижения гражданских лиц.

#### Другие препятствия:

- 7 января, пролетая над районами вблизи н. п. Лебединское (подконтрольный правительству, 99 км к югу от Донецка), беспилотный летательный аппарат (БПЛА) СММ малого радиуса действия дважды подвергался воздействию помех сигналу GPS (по оценке, предположительно в результате глушения).
- В тот же день, пролетая над районами вблизи неподконтрольных правительству н. п. Самойлово (89 км к югу от Донецка) и н. п. Александровское (бывш. Октябрьское; 82 км к югу от Донецка), БПЛА СММ малого радиуса действия дважды подвергался воздействию помех сигналу GPS (по оценке, предположительно в результате глушения)<sup>7</sup>.

---

<sup>7</sup> Упомянутые в этом разделе помехи сигналу (случаи предположительного глушения и глушения) могли создавать из любого места в радиусе нескольких километров от местоположения БПЛА.



### Таблица вооружений

#### Вооружение, размещенное за линиями отвода, но вне выделенных мест хранения вооружения

Дата	К-во единиц вооружения	Вид вооружения	Место	Источник наблюдения
<b>неподконтрольные правительству районы</b>				
06.01.2021	3	танк (неустановленного типа)	около полигона вблизи н. п. Покровка (36 км к востоку от Донецка)	патруль

#### **Таблица военного присутствия и присутствия военного типа в зоне безопасности<sup>8</sup>**

Дата	К-во	Вид	Место	Источник наблюдения
<b>подконтрольные правительству районы</b>				
06.01.2021	1	бронетранспортер (БТР-60)	вблизи н. п. Новозвановка (70 км к западу от Луганска)	патруль

---

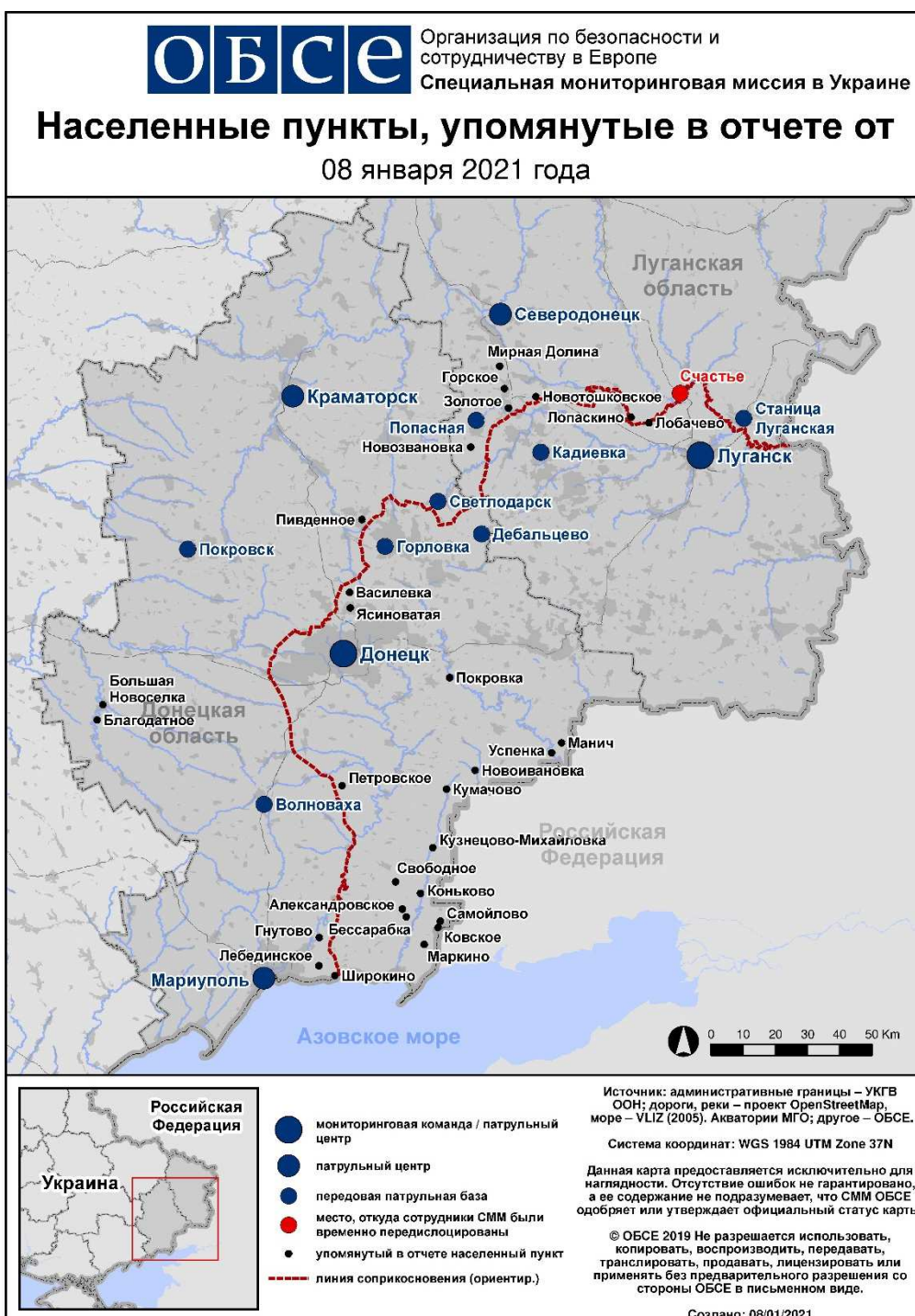
<sup>8</sup> Упомянутая в этом разделе техника не подпадает под действие Минских соглашений об отводе вооружений.

**Таблица нарушений режима прекращения огня по состоянию на 7 января 2021 г.<sup>9</sup>**

Месторасположение СММ	Место события	Способ	К-во	Наблюдение	Описание	Вооружение	Дата, время
камера СММ на Донецкой фильтровальной станции (15 км к С от Донецка)	3–5 км к ЮЮЗ	зафиксировала	1	взрыв	неопределенного происхождения	Н/Д	05.01, 19:07
	5 км к ЮЮЗ	зафиксировала	1	взрыв	неопределенного происхождения	Н/Д	05.01, 19:19
камера СММ в 1 км к ЮЗ от н. п. Широкино (подконтрольный правительству, 100 км к Ю от Донецка)	3–5 км к С	зафиксировала	2	взрыв	неопределенного происхождения	Н/Д	05.01, 19:46
	3–5 км к С	зафиксировала	1	взрыв	неопределенного происхождения	Н/Д	05.01, 20:01
	4–6 км к С	зафиксировала	1	осветительная ракета	выпущенный(-ая) вверх	Н/Д	05.01, 22:15
	4–6 км к С	зафиксировала	7	Н/Д боеприпас	З–В	Н/Д	05.01, 22:17
	4–6 км к С	зафиксировала	5	Н/Д боеприпас	З–В	Н/Д	05.01, 22:18
	4–6 км к С	зафиксировала	1	вспышка дульного пламени		Н/Д	05.01, 22:18
примерно 1 км к СЗ от железнодорожного вокзала в н. п. Ясиноватая (неподконтрольный правительству, 16 км к СВ от Донецка)	3–5 км к ЮЗ	слышали	2	взрыв	неопределенного происхождения	Н/Д	06.01, 13:20–13:21
	3–5 км к ЮЗ	слышали	1	взрыв	неопределенного происхождения	Н/Д	06.01, 13:45
ЮВ окраина н. п. Авдеевка (подконтрольный правительству, 17 км к С от Донецка)	3–4 км к ЮЗ	слышали	1	взрыв	неопределенного происхождения	Н/Д	06.01, 13:45
примерно 600 м к СВ от н. п. Лебединское (подконтрольный правительству, 99 км к Ю от Донецка)	6–8 км к ССЗ	слышали	2	взрыв	неопределенного происхождения	Н/Д	06.01, 12:41
С окраина н. п. Попасная (подконтрольный правительству, 69 км к З от Луганска)	1–2 км к ЮЮВ	слышали	8	выстрел	неопределенного происхождения	Н/Д	05.01, 22:23
	1–2 км к ЮЮВ	слышали	1	взрыв	неопределенного происхождения	Н/Д	05.01, 22:30
камера СММ в н. п. Авдеевка (подконтрольный правительству, 17 км к С от Донецка)	3–5 км к ВЮВ	зафиксировала	1	взрыв	неопределенного происхождения (также зафиксировано камерой СММ на ДФС)	Н/Д	07.01, 16:42
	3–5 км к ВЮВ	зафиксировала	1	осветительная ракета	выпущенный(-ая) вверх	Н/Д	07.01, 18:58
центр н. п. Донецк (неподконтрольный правительству)	1–2 км к Ю	слышали	28	выстрел		стрелковое оружие	06.01, 19:44–19:46
	1–2 км к Ю	слышали	1	очередь		стрелковое оружие	06.01, 19:45
н. п. Марьинка (подконтрольный правительству, 23 км к ЮЗ от Донецка)	2–4 км к ЮВ	слышали	1	взрыв	неопределенного происхождения	Н/Д	07.01, 11:42
С окраина н. п. Попасная (подконтрольный правительству, 69 км к З от Луганска)	10–12 км к ЮЮВ	слышали	21	взрыв	неопределенного происхождения	Н/Д	07.01, 14:54–14:58
	3–5 км к ЮЮВ	слышали	35	взрыв	неопределенного происхождения	Н/Д	07.01, 15:09–16:10
	3–5 км к ЮЮВ	слышали	5	очередь	неопределенного происхождения	крупнокалиберный пулемет	07.01, 16:00–16:02
н. п. Кадиевка (бывш. Стаханов; неподконтрольный правительству, 50 км к З от Луганска)	15–20 км к СЗ	слышали	1	взрыв	неопределенного происхождения (по оценке, за пределами участка разведения в районе Золотого)	Н/Д	07.01, 16:07

<sup>9</sup> В таблице указаны исключительно нарушения режима прекращения огня, зафиксированные непосредственно патрулями Миссии или камерами СММ, а также те случаи, которые Миссия оценивает как учения с боевой стрельбой, контролируемые подрывы и т. п. Указанные детали, а именно: расстояние, направление, тип оружия и т. д., основаны на оценках, сделанных наблюдателями на местах и специалистами по техническому мониторингу, и необязательно всегда являются точными. Надпись «нет данных» (Н/Д) означает, что СММ не смогла подтвердить информацию из-за расстояния, погодных условий, технических ограничений и/или по другим причинам. Одни и те же самые, по оценке СММ, нарушения режима прекращения огня, зафиксированные параллельно несколькими патрулями/камерами, отражаются в таблице только один раз.

## Карта Донецкой и Луганской областей<sup>10</sup>



<sup>10</sup> По решению Постоянного совета №1117 от 21 марта 2014 года, СММ базируется в десяти городах на всей Украине (Херсон, Одесса, Львов, Ивано-Франковск, Харьков, Донецк, Днепр, Черновцы, Луганск и Киев). Эта карта восточной Украины предназначена для иллюстративных целей. На ней указаны населенные пункты, упомянутые в отчете, а также те, где находятся офисы СММ (мониторинговые команды, патрульные центры и передовые патрульные базы) в Донецкой и Луганской областях. (Красным цветом выделено передовую патрульную базу, с которой сотрудники СММ были временно передислоцированы на основании рекомендаций экспертов по безопасности из некоторых государств-участников ОБСЕ и с учетом требований СММ по безопасности. Миссия использует эти помещения в светлую пору суток, а также патрулирует в этом населенном пункте днем).