

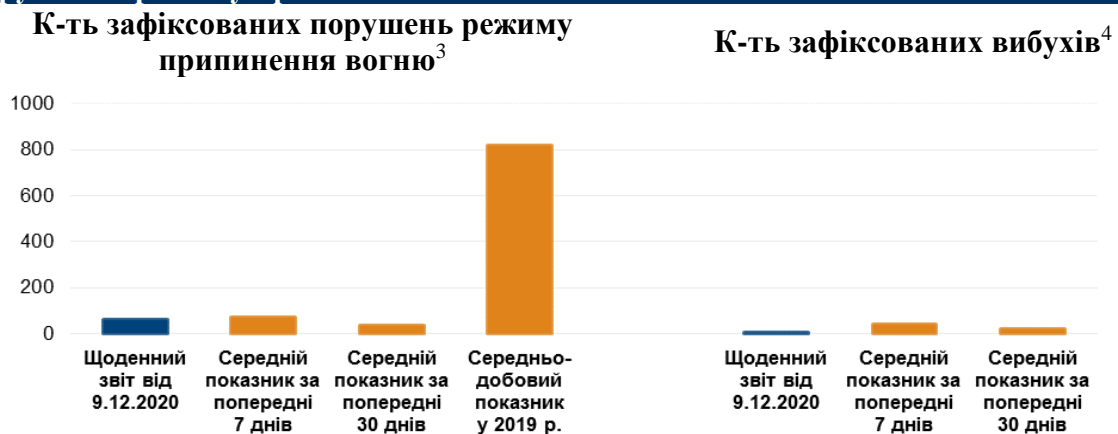
# Щоденний звіт № 293/2020

від 9 грудня 2020 року<sup>1</sup>

## Короткий виклад

- Місія зафіксувала 16 порушень режиму припинення вогню в Донецькій області. Протягом попереднього звітнього періоду в цій області зафіксовано 28 таких порушень.
- СММ зафіксувала 45 порушень режиму припинення вогню в Луганській області. Протягом попереднього звітнього періоду в цій області не зафіксовано жодного такого порушення.
- Місія продовжила здійснювати моніторинг на ділянках розведення сил і засобів у районах Станиці Луганської, Золотого й Петрівського.
- У непідконтрольному урядові районі Донецької області СММ зафіксувала озброєння, розміщене з порушенням ліній відведення.
- Місія сприяла встановленню режиму припинення вогню та здійснювала моніторинг його дотримання для уможливлення облаштування, функціонування та ремонту життєво важливих об'єктів цивільної інфраструктури.
- СММ і далі спостерігала за ситуацією з цивільним населенням, зокрема на 4 контрольних пунктах в'їзду-виїзду та 3 блокпостах збройних формувань у Донецькій і Луганській областях.
- СММ констатувала спокійну ситуацію на сході та південному сході Херсонської області.
- Свободу пересування Місії і далі обмежували, зокрема на блокпостах збройних формувань поблизу непідконтрольних урядові Корсуня та Олександрівського в Донецькій області\*.

## Порушення режиму припинення вогню<sup>2</sup>



<sup>1</sup> На основі інформації, що надійшла від моніторингових команд станом на 19:30 8 грудня 2020 року (за східноєвропейським часом).

<sup>2</sup> Більш детальну інформацію про всі випадки порушення режиму припинення вогню, а також мапи Донецької та Луганської областей, де відмічені всі місця, згадані у звіті, представлено у додатку. Упродовж звітнього періоду камери СММ у Золотому і Петрівському не функціонували.

<sup>3</sup> Зокрема вибухи.

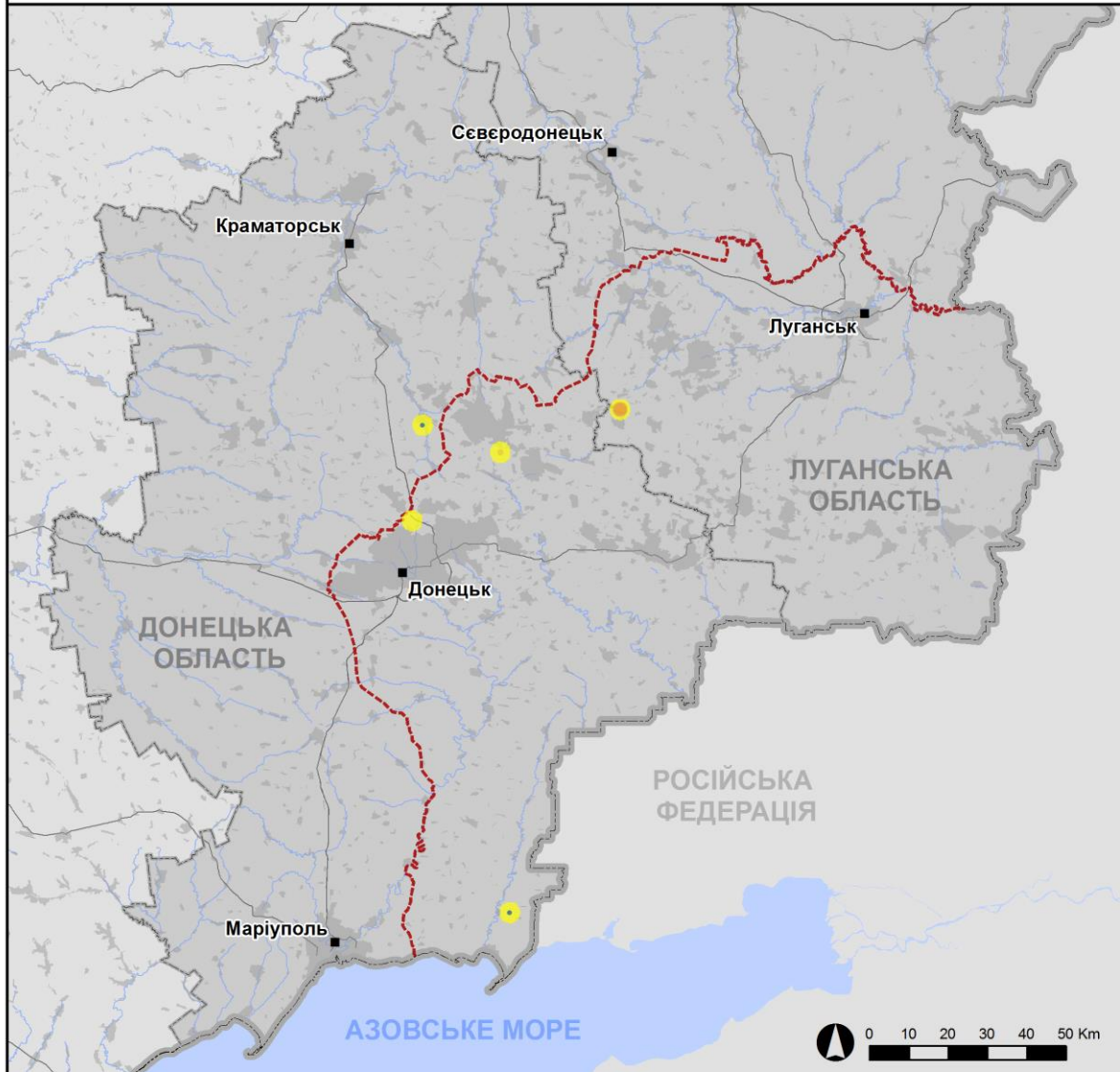
<sup>4</sup> Зокрема внаслідок вогню з озброєння невстановленого типу.

## Мапа зафіксованих порушень режиму припинення вогню



Організація з безпеки та співробітництва в Європі  
Спеціальна моніторингова місія в Україні

### Зафіксовані СММ порушення режиму припинення вогню 8 грудня 2020 р.



#### Концентрація порушень режиму припинення вогню

- Висока
- 
- Низька
- Вибух
- Населений пункт
- Лінія зіткнення (орієнт.)

Джерела: адміністративні кордони — УКГП ООН; дороги, річки — проект OpenStreetMap; море — VLI.Z (2005).  
Акваторії МГО, інше — ОБСЄ.

Система координат: WGS 1984 UTM Zone 37N

Ця мапа надається винятково для наочності.  
Відсутність помилок у мапі не гарантується,  
а її зміст не означає, що СММ ОБСЄ  
затверджує або ухвалює офіційний статус мапи.

© СММ ОБСЄ 2019 Не дозволяється використовувати,  
копіювати, відтворювати, передавати, транлювати,  
продавати, ліцензувати або застосовувати  
без попереднього дозволу з боку ОБСЄ  
у письмовому вигляді.  
Створено: 09/12/2020

У Донецькій області Місія зафіксувала 16 порушень режиму припинення вогню, зокрема 8 черг з великокаліберного кулемета в районі на північний схід від н. п. Корсунь (непідконтрольний урядові, 31 км на північний схід від Донецька), а також 5 вибухів невизначеного походження на схід від н. п. Олександрівське (кол. Рози Люксембург; непідконтрольний урядові, 90 км на південний схід від Донецька). Протягом [попереднього звітнього періоду](#) СММ зафіксувала 28 порушень режиму припинення вогню у цій області.

У Луганській області Місія зафіксувала 45 порушень режиму припинення вогню (постріли та черги зі стрілецької зброї та великокаліберного кулемета) в районі на південний схід від н. п. Деpratradivka (непідконтрольний урядові, 65 км на захід від Луганська). За оцінкою, це були навчання з бойовою стрільбою у межах зони безпеки, що є порушенням рішення Тристоронньої контактної групи (ТКГ) від 3 березня 2016 року, яким забороняється проведення навчань із бойовою стрільбою в зоні безпеки. Протягом [попереднього звітнього періоду](#) Місія не зафіксувала в цій області жодного порушення режиму припинення вогню.

Після засідання ТКГ 22 липня, на якому досягнуто домовленості про додаткові заходи з посилення режиму припинення вогню починаючи з 00:01 27 липня до кінця звітнього періоду, СММ зафіксувала загалом 3 307 порушень режиму припинення вогню в Донецькій та Луганській областях (зокрема 1 354 вибухи, 110 невизначених боєприпасів, що пролетіли, 37 спалахів дульного полум'я, 39 освітлювальних ракет, а також 1 767 черг і пострілів).

#### **Ділянки розведення в районах Станиці Луганської, Золото́го й Петрівського<sup>5</sup>**

У межах ділянки **розведення в районі н. п. Станиця Луганська** (підконтрольний урядові, 16 км на північний схід від Луганська) спостерігачі бачили двох членів збройних формувань (із нарукавними пов'язками з написом «СЦКК») на південному краї відремонтованого прольоту мосту біля Станиці Луганської (15 км на північний схід від Луганська).

Неподалік від блокпоста збройних формувань на південь від ділянки **розведення в районі н. п. Золоте** (підконтрольний урядові, 60 км на захід від Луганська) спостерігачі бачили 5 членів збройних формувань (із нарукавними пов'язками з написом «СЦКК»), двоє з котрих двічі проходили вглиб ділянки розведення до місця приблизно за 350 м на північ від її південного краю та поверталися назад.

Здійснюючи моніторинг у трьох місцях поблизу ділянки **розведення в районі н. п. Петрівське** (непідконтрольний урядові, 41 км на південь від Донецька), СММ констатувала спокійну ситуацію.

#### **Відведення озброєння**

СММ продовжувала здійснювати моніторинг відведення озброєння, передбаченого Меморандумом, а також Комплексом заходів і Доповненням до нього.

---

<sup>5</sup> Розведення передбачено Рамковим рішенням Тристоронньої контактної групи про розведення сил і засобів від 21 вересня 2016 року.

Місія зафіксувала 6 танків, розміщених із порушенням ліній відведення на полігоні у непідконтрольному урядові районі Донецької області (детальніше див. таблицю нижче).

### **Вертикальні підземні секції на автодорозі М04 поблизу Каштанового в Донецькій області**

8 грудня приблизно за 1 км на північ від н. п. Каштанове (непідконтрольний урядові, 13 км на північ від Донецька) спостерігачі констатували, що 4 [зафіксовані раніше](#) вертикальні підземні секції, що простягалися під обома смугами автошляху М04, заповнені піском та щебнем.

### **Зусилля СММ зі сприяння уможливленню облаштування, функціонування та ремонту життєво важливих об'єктів цивільної інфраструктури**

СММ сприяла встановленню локального режиму припинення вогню та здійснювала моніторинг його дотримання для уможливлення облаштування лінії електропередачі між підконтрольними урядові н. п. Лопаскине (23 км на північний захід від Луганська) і н. п. Лобачеве (17 км на північний захід від Луганська), а також здійснення огляду і ремонту об'єктів інфраструктури водопостачання в н. п. Золоте-5 (Михайлівка; непідконтрольний урядові, 61 км на захід від Луганська).

Місія також сприяла встановленню локального режиму припинення вогню та здійснювала моніторинг його дотримання для уможливлення робіт із розмінування неподалік від підконтрольних урядові н. п. Геївка (27 км на північний захід від Луганська), н. п. Гірське (63 км на захід від Луганська) і н. п. Мирна Долина (67 км на північний захід від Луганська).

СММ і далі сприяла забезпеченню функціонування Донецької фільтрувальної станції (15 км на північ від Донецька).

Місія також сприяла встановленню локального режиму припинення вогню та здійснювала моніторинг його дотримання для уможливлення передачі з непідконтрольних до підконтрольних урядові районів через міст у н. п. Щастя (підконтрольний урядові, 20 км на північ від Луганська) коштів, які, за повідомленнями, призначалися для оплати послуг водопостачання.

### **Ситуація на КПВВ і відповідних блокпостах**

7 грудня у Донецькій області спостерігачі бачили, що блокпост збройних формувань поблизу н. п. Дебальцеве (непідконтрольний урядові, 58 км на північний схід від Донецька) був відкритий, а пішоходи і транспортні засоби перетинали його в напрямку непідконтрольних урядові районів Донецької та Луганської областей.

8 грудня команда СММ зауважила, що контрольний пункт в'їзду-виїзду (КПВВ) поблизу н. п. Гнутаєве (підконтрольний урядові, 90 км на південь від Донецька) відкрито, однак пасажиро-транспортного потоку зафіксовано не було.

У Луганській області члени патруля Місії констатували, що КПВВ у Станиці Луганській та функціонує, а пішоходи очікували в черзі в обох напрямках.



Спостерігачі також зауважили, що КПВВ у Золотому та Щасті функціонували, водночас відповідні блокпости збройних формувань на південь від ділянки розведення в районі Золотого і за 3 км на південний схід від мосту в Щасті все ще були закриті. На останньому зі згаданих блокпостів спостерігачі бачили, як на східному та західному узбіччях автошляху Н21 10 робітників встановлювали огороження, що простягалися до місця за 100 м на північ від блокпосту.

### **Подія в Закарпатській області**

7 грудня в н. п. Ужгород (182 км на захід від Івано-Франківська), на пл. Народній, 4, команда СММ здійснювала моніторинг установчої сесії Закарпатської обласної ради. Під час засідання оголосили, що 8 депутатів від політичної партії, пов'язаної з місцевою угорською громадою, не братимуть участь у голосуванні для обрання голови районної ради на знак протесту проти нещодавніх подій у області. Після цього всі 8 депутатів залишили засідання.

Перед початком сесії члени патруля Місії бачили у тому ж місці групу з 20 осіб, які протестували проти незаконної забудови та видобутку природного газу на розташованій неподалік горі. Спостерігачі також бачили близько 25 поліцейських усередині будівлі та перед нею.

### **Ситуація з безпекою на сході і південному сході Херсонської області**

6 грудня спостерігачі відзначили спокійну ситуацію в пункті пропуску біля н. п. Чонгар (167 км на південний схід від Херсона) і поблизу н. п. Генічеськ (176 км на схід від Херсона).

Місія продовжувала стежити за ситуацією в Одесі, Дніпрі, Львові, Харкові, Чернівцях і Києві.

### **\*Обмеження свободи пересування та інші перешкоди у виконанні мандата СММ**

*Робота з моніторингу та свобода пересування СММ обмежені загрозами у сфері безпеки, включаючи ризики, пов'язані з наявністю мін і невибухлих боєприпасів, а також іншими перешкодами, які щодня змінюються. Мандат СММ передбачає вільний і безпечний доступ по всій Україні. Мандат СММ передбачає вільний і безпечний доступ по всій Україні. Усі підписанти Комплексу заходів погодилися з необхідністю вільного та безпечного доступу, а також із тим, що обмеження свободи пересування СММ є порушенням і що на такі порушення необхідно швидко реагувати. Вони також дійшли згоди, що Спільний центр з контролю та координації (СЦКК) повинен сприяти такому реагуванню та здійснювати загальну координацію робіт з розмінування. Однак збройні формування в окремих районах Донецької та Луганської областей часто відмовляють СММ у доступі до районів, прилеглих до непідконтрольних урядові ділянок кордону України (наприклад, див. [Щоденний звіт СММ від 1 грудня 2020 року](#)). Діяльність СММ у Донецькій та Луганській областях, як і раніше, залишалася обмеженою після того, як [23 квітня 2017 року поблизу Пришиба](#) стався інцидент, який призвів до загибелі людини.*

Заборона доступу:

- На блокпості збройних формувань біля н. п. Корсунь (непідконтрольний урядові, 31 км на північний схід від Донецька) явно озброєний член збройних формувань відмовив патрулю Місії у проїзді, пославшись на те, що «дорогу закрито». Перебуваючи на блокпості, спостерігачі чули 8 порушень режиму припинення вогню (див. вище).
- Того ж дня на блокпості збройних формувань біля н. п. Олександрівське (кол. Рози Люксембург; непідконтрольний урядові, 90 км на південний схід від Донецька) 2 вочевидь озброєні члени збройних формувань відмовили патрулю Місії в проїзді на південь, пославшись на «проведення навчань у цьому районі».

*Регулярні обмеження на ділянках розведення сил і засобів і через міни/невибухлі боєприпаси:*

- Не здійснивши суцільного розмінування і вилучення невибухлих боєприпасів та усунення інших перешкод, сторони і далі відмовляли СММ у необмеженому доступі, а також у можливості пересуватися окремими дорогами, які раніше були визначені як важливі для здійснення Місією ефективного моніторингу та для пересування цивільних осіб.

### Таблиця озброєння

#### Озброєння, розміщене з порушенням ліній відведення

Дата	К-ть одиниць озброєння	Вид озброєння	Місце	Джерело спостереження
<b>непідконтрольні урядові райони</b>				
08.12.2020	6	танк (невстановленого типу)	на полігоні поблизу н. п. Бойківське (кол. Тельманове; 67 км на південний схід від Донецька)	патруль

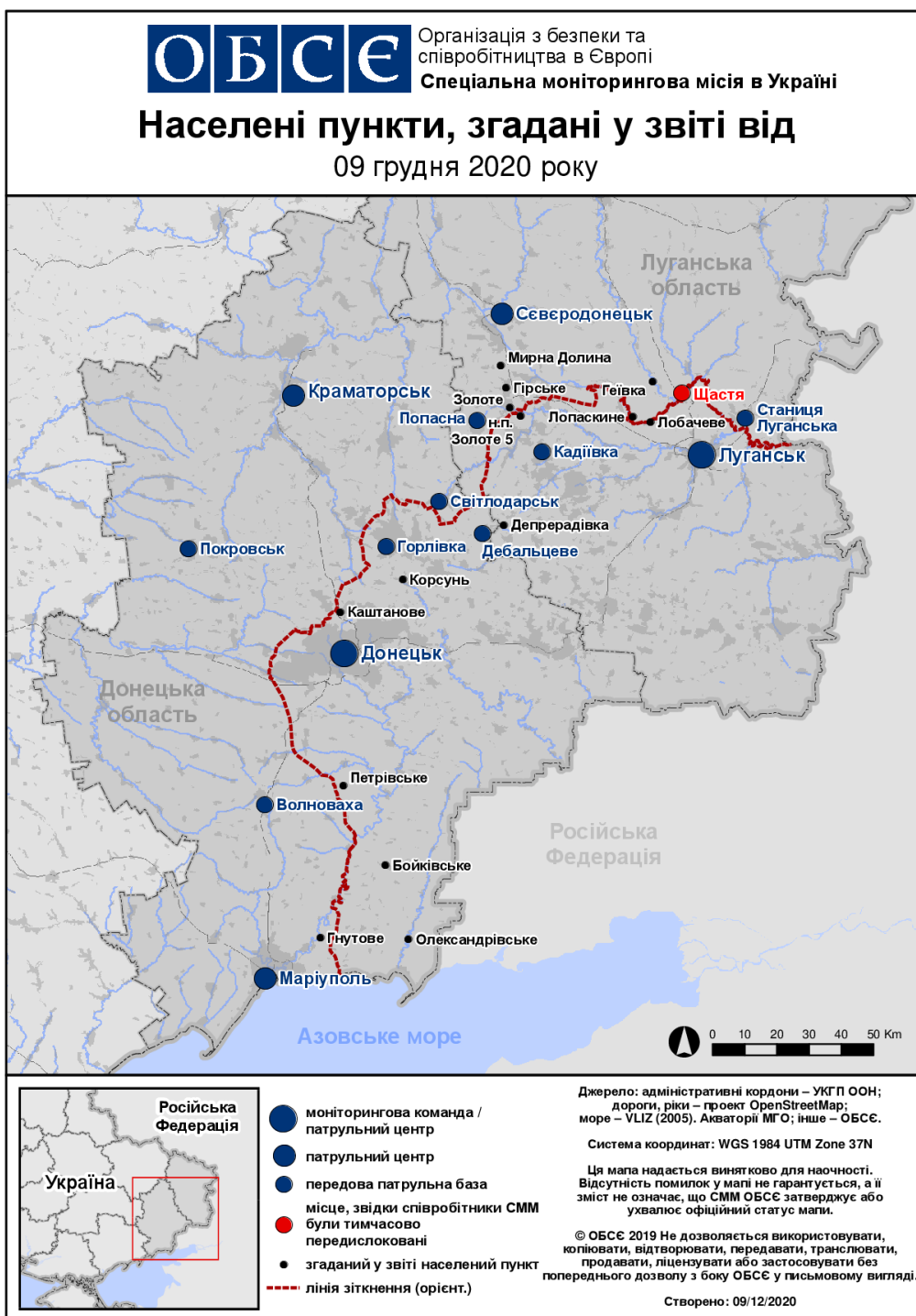
**Таблиця порушень режиму припинення вогню станом на 8 грудня 2020 року<sup>6</sup>**

Місце розміщення СММ	Місце події	Спосіб	К-ть	Спостереження	Опис	Озброєння	Дата, час
камера СММ на Донецькій фільтрувальній станції (15 км на Пн від Донецька)	3–5 км на Пд	зафіксувала	1	освітлювальна ракета	випущена(-й) угору (також зафіксовано камерою СММ у Авдіївці)	Н/Д	07.12, 20:23
приблизно 1,5 км на ПнПнСх від н. п. Корсунь (непідконтрольний урядові, 31 км на ПнСх від Донецька)	3–5 км на ПнПнСх	чули	8	черга		великокаліберний кулемет	08.12, 10:10
приблизно 1 км на СхПдСх від н. п. Олександрівське (кол. Рози Люксембург; непідконтрольний уряду, 90 км на ПдСх від Донецька)	1–3 км на Сх	чули	2	вибух	невизначеного походження	Н/Д	08.12, 10:00
	1–3 км на Сх	чули	3	вибух	невизначеного походження	Н/Д	08.12, 10:12
приблизно 600 м на ПдСх від н. п. Неліпівка (підконтрольний урядові, 40 км на ПнСх від Донецька)	3–5 км на Пд	чули	2	вибух	невизначеного походження	Н/Д	08.12, 12:15
н. п. Депрерадівка (непідконтрольний урядові, 65 км на Зх від Луганська)	1–2 км на СхПдСх	чули	5	черга	за оцінкою, навчання з бойовою стрільбою	великокаліберний кулемет	08.12, 09:45-10:05
	1–2 км на СхПдСх	чули	40	постріл	за оцінкою, навчання з бойовою стрільбою	стрілецька зброя	08.12, 09:45-10:05

<sup>6</sup> У таблиці вказані лише порушення режиму припинення вогню, які були зафіксовані безпосередньо патрулями Місії чи камерами СММ, а також ті випадки, які Місія оцінює як навчання з бойовою стрільбою, контрольовані підриви, тощо. Зазначені деталі, а саме: відстань, напрямок, тип зброї тощо, базуються на оцінках, зроблених спостерігачами на місцях і спеціалістами з технічного моніторингу, і необов'язково завжди є точними. Напис «невідомо» (Н/Д) означає, що СММ не змогла підтвердити таку інформацію у зв'язку з відстанню, погодними умовами, технічними обмеженнями та/або з інших причин. Одні і ті ж самі, за оцінкою СММ, порушення режиму припинення вогню, зафіксовані паралельно декількома патрулями/камерами, відображаються у таблиці лише один раз. Термін «снаряд» позначає усі види боєприпасів.



## Мапа Донецької та Луганської областей<sup>7</sup>



<sup>7</sup> За рішенням Постійної ради №1117 від 21 березня 2014 року, СММ базується в десяти містах на всій Україні (Херсон, Одеса, Львів, Івано-Франківськ, Харків, Донецьк, Дніпро, Чернівці, Луганськ і Київ). Ця мапа східної України призначена для ілюстративних цілей. На ній вказані населені пункти, згадані у звіті, а також ті, де є офіси СММ (моніторингові команди, патрульні центри та передові патрульні бази) в Донецькій і Луганській областях. (Червоним кольором виділено передову патрульну базу, з якої співробітники СММ були тимчасово передислоковані згідно з рекомендаціями експертів з безпеки з деяких держав-учасниць ОБСЄ та з урахуванням вимог СММ щодо безпеки. СММ використовує ці приміщення у світлу пору доби, а також патрулює в цьому населеному пункті вдень).