



Щоденний звіт № 291/2020

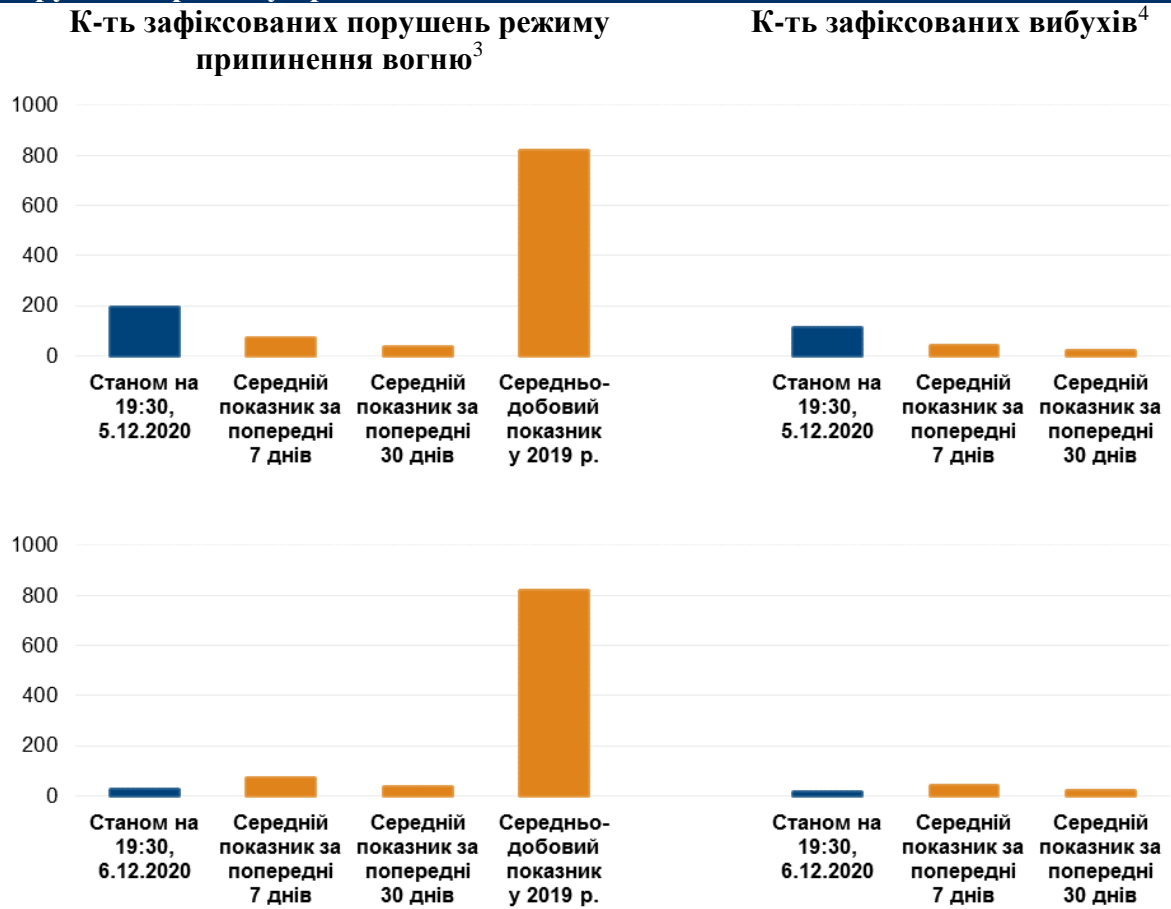
від 7 грудня 2020 року¹

Короткий виклад

- У Донецькій області з вечора 4 до вечора 6 грудня СММ зафіксувала 134 порушення режиму припинення вогню. За попередній звітний період в області зафіксовано 57 таких порушень.
- У Луганській області з вечора 4 до вечора 6 грудня Місія зафіксувала 89 порушень режиму припинення вогню. За попередній звітний період в області зафіксовано 13 таких порушень.
- Спостерігачі бачили нещодавні пошкодження житлового будинку в Донецьку.
- Місія продовжувала здійснювати моніторинг на ділянках розведення сил і засобів у районах Станиці Луганської, Золотого й Петрівського.
- Місія зафіксувала озброєння, розміщене з порушенням ліній відведення в непідконтрольному урядові районі Луганської області.
- СММ сприяла встановленню локального режиму припинення вогню та здійснювала моніторинг його дотримання для уможливлення функціонування життєво-важливих об'єктів цивільної інфраструктури.
- СММ і далі спостерігала за ситуацією з цивільним населенням, зокрема на 5 контрольних пунктах в'їзду-виїзду та 3 блокпостах збройних формувань у Донецькій і Луганській областях.
- Свободу пересування Місії і далі обмежували*.

¹ На основі інформації, що надійшла від моніторингових команд станом на 19:30 6 грудня 2020 року (за східноєвропейським часом).

Порушення режиму припинення вогню²



² Детальнішу інформацію про всі випадки порушення режиму припинення вогню, а також мапи Донецької та Луганської областей, де відмічені всі згадані у звіті місця, представлено в додатку. Упродовж звітнього періоду камера СММ у Петрівському не функціонувала.

³ У тому числі вибухи.

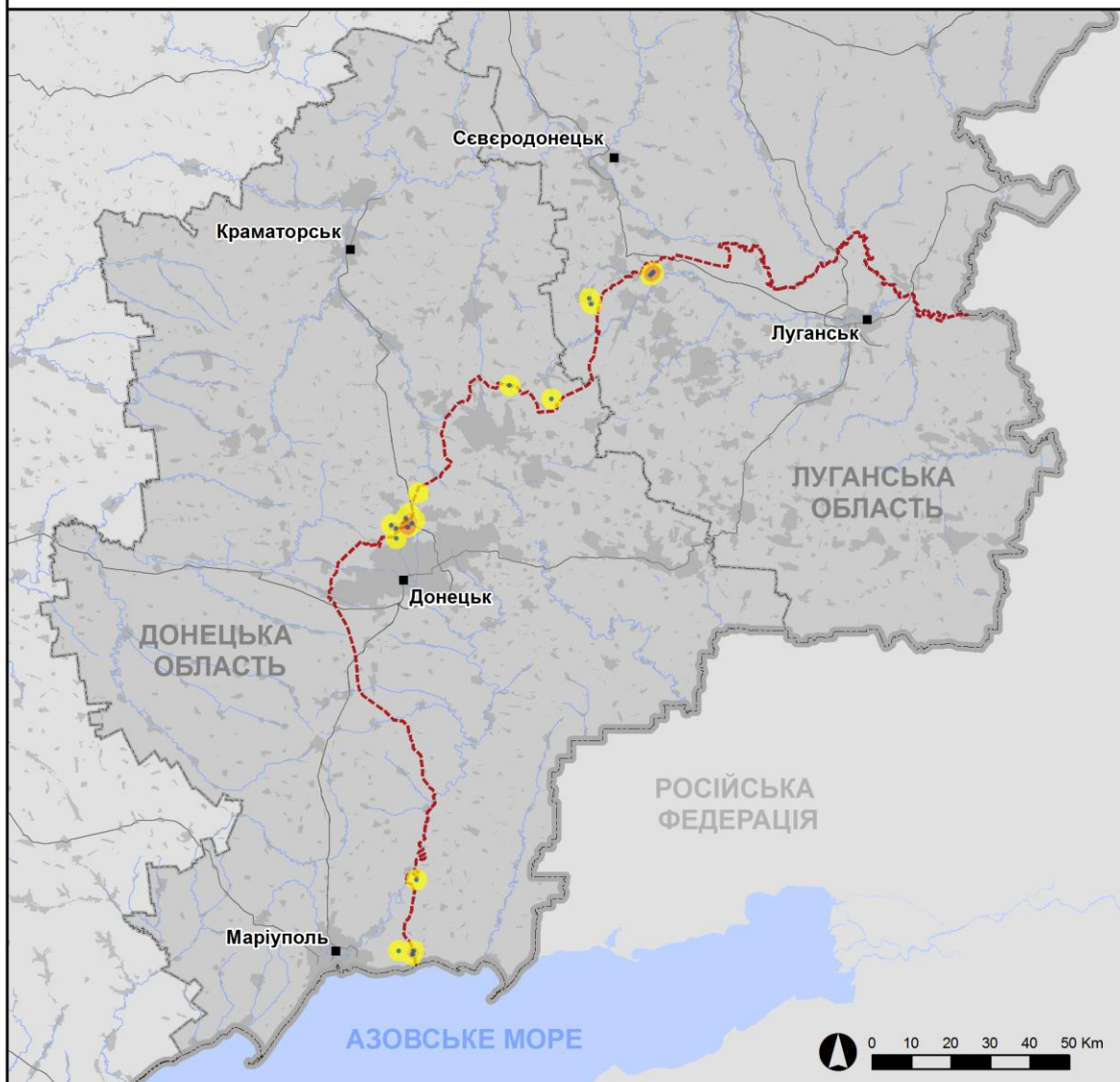
⁴ У тому числі внаслідок вогню з озброєння невстановленого типу.

Мапа зафіксованих порушень режиму припинення вогню



Організація з безпеки та співробітництва в Європі
Спеціальна моніторингова місія в Україні

Зафіксовані СММ порушення режиму припинення вогню 5-6 грудня 2020 р.



Концентрація порушень режиму припинення вогню

- Висока
-
- Низька
- Вибух
- Населений пункт
- Лінія зіткнення (орієнт.)

Джерела: адміністративні кордони — УКГП ООН; дороги, річки — проект OpenStreetMap; море — VLI2 (2005).
Акваторії МГО, інше — ОБСЄ.

Система координат: WGS 1984 UTM Zone 37N

Ця мапа надається винятково для наочності.
Відсутність помилок у мапі не гарантується,
а її зміст не означає, що СММ ОБСЄ
затверджує або ухвалює офіційний статус мапи.

© СММ ОБСЄ 2019 Не дозволяється використовувати,
копіювати, відтворювати, передавати, транслювати,
продавати, ліцензувати або застосовувати
без попереднього дозволу з боку ОБСЄ
у письмовому вигляді.
Створено: 07/12/2020

У Донецькій області з вечора 4 до вечора 6 грудня СММ зафіксувала 134 порушення режиму припинення вогню, більшість з яких (зокрема 20 вибухів невизначеного походження) зафіксовано на південний-захід від Донецької фільтрувальної станції (ДФС; 15 км на північ від Донецька) (див. нижче). За [попередній звітний період](#) в області зафіксовано 57 порушень режиму припинення вогню.

У Луганській області з вечора 4 до вечора 6 грудня Місія зафіксувала 89 порушень режиму припинення вогню, зокрема 74 вибухи невизначеного походження, в районі на північний схід від ділянки розведення в районі н. п. Золоте (підконтрольний урядові, 60 км на захід від Луганська) (див. нижче). За [попередній звітний період](#) в області зафіксовано 13 порушень режиму припинення вогню.

Після засідання Тристоронньої контактної групи 22 липня, на якому була досягнута домовленість про додаткові заходи з посилення режиму припинення вогню, починаючи з 00:01 27 липня і до кінця звітного періоду СММ зафіксувала загалом 3 218 порушень режиму припинення вогню в Донецькій і Луганській областях (зокрема 1 341 вибух, 100 невизначених боєприпасів, що пролетіли, 37 спалахів дульного полум'я та 38 освітлювальних ракет, а також 1 702 черги й постріли).

Свіже пошкодження житлового будинку в Донецьку

6 грудня СММ зафіксувала 2 пробоїни (за оцінкою, свіжі) в житловому будинку за адресою вул. Бокія, 1/3, в мікрорайоні Трудівські Петровського району Донецька (непідконтрольний урядові, 15 км на південний захід від центру міста): одна у південно-західній стіні, а друга — у металевому листі крівлі з південної сторони (діаметром 10 см та 20 см відповідно). Визначити тип озброєння або напрямок вогню не вдалося.

За цією ж адресою власник (30-39 років) будинку повідомив членам патруля Місії, що пошкодження з'явилися у другій половині дня 5 грудня. У цей час він був на вулиці та почув стрілянину, що тривала близько 10 хвилин. Він додав, що він зміг укритися в будинку. За його словами, ніхто не постраждав.

Ділянки розведення в районах Станиці Луганської, Золотого й Петрівського⁵

5 та 6 грудня в межах ділянки розведення в районі н. п. Станиця Луганська (підконтрольний урядові, 16 км на північний схід від Луганська) спостерігачі бачили членів збройних формувань (з нарукавними пов'язками з написом «СЦКК») південніше нового прольоту моста біля Станиці Луганської (15 км на північний схід від Луганська).

5 грудня, здійснюючи моніторинг приблизно за 1,5 км на південний схід від н. п. Золоте-5 (Михайлівка; непідконтрольний урядові, 61 км на захід від Луганська), команда Місії зафіксувала 27 вибухів невизначеного походження та 3 черги з великокаліберного кулемету на відстані орієнтовно 2–3 км на північний схід (за оцінкою, поза ділянкою розведення в районі н. п. Золоте (підконтрольний урядові, 60 км на захід від Луганська), однак у межах 5 км від її краю).

5 та 6 грудня поруч із блокпостом збройних формувань на південь від цієї ділянки розведення спостерігачі бачили членів збройних формувань (із нарукавними пов'язками

⁵ Розведення передбачено Рамковим рішенням Тристоронньої контактної групи про розведення сил і засобів від 21 вересня 2016 року.

з написом «СЦКК»); деякі з них пройшли углиб ділянки розведення до місця приблизно за 350 м на північ від її південного краю та повернулися назад.

5 та 6 грудня, здійснюючи моніторинг у 4 місцях поблизу ділянки розведення в районі н. п. **Петрівське** (непідконтрольний урядові, 41 км на південь від Донецька), спостерігачі констатували там спокійну ситуацію.

Відведення озброєння

СММ продовжувала здійснювати моніторинг відведення озброєння, передбаченого Меморандумом, а також Комплексом заходів і Доповненням до нього.

Місія зафіксувала 2 самохідні та 2 буксировані гаубиці, розміщені з порушенням лінії відведення в непідконтрольному урядові районі Луганської області (детальніше див. таблицю нижче).

Місця постійного зберігання озброєння

В місці постійного зберігання озброєння в непідконтрольному урядові районі Луганської області

6 грудня

Члени патруля Місії зауважили, що і далі бракує 1 танка (Т-72).

В постійному місці зберігання важкого озброєння в непідконтрольному урядові районі Луганської області

6 грудня

Команда СММ зафіксувала, що і далі відсутня 1 самохідна гаубиця (2С1 «Гвоздика», 122 мм).

Міни та невибухлий боєприпас поблизу Веселої Гори в Луганській області

4 грудня приблизно за 2,5 км на північний схід від н. п. Весела Гора (непідконтрольний урядові, 16 км на північ від Луганська) й орієнтовно за 100 м на південний захід від автошляху Н21 безпілотний літальний апарат (БПЛА) СММ малого радіуса дії вперше виявив 5 частково заритих в землю протитанкових мін (ТМ-62), що, за оцінкою, є частиною мінного поля, про яке повідомлялося раніше, з 40 протитанкових мін (ТМ-62), а також 4 зняті підричники для мін ТМ-62. За оцінкою, все належить збройним формуванням (для ознайомлення з попередніми спостереженнями в цьому районі, див. [Щоденний звіт СММ від 14 листопада 2020 року](#)).

В полі на відстані близько 15 м на захід від вищезазначеного мінного поля біля Веселої Гори цей БПЛА вперше виявив металеву трубу світло-сірого кольору (за оцінкою, ймовірно невибухлий боєприпас).

Крім того, в цьому ж полі приблизно за 200 м на північний захід від вищезазначеного мінного поля та за 25 м на південний захід від краю автошляху Н21 той самий БПЛА знову зафіксував 40 протитанкових мін (ТМ-62). За оцінкою, міни належать збройним формуванням (для ознайомлення з попередніми спостереженнями в цьому районі див. [Щоденний звіт СММ від 25 квітня 2019 року](#)).

5 грудня на південно-східній околиці н. п. Ясинувата (непідконтрольний урядові, 16 км на північний схід від Донецька) спостерігачі вперше побачили знак із написом «В'їзд заборонено. Тривають бойові дії. Дорога замінована» російською мовою.

Зусилля СММ із забезпечення функціонування життєво важливих об'єктів цивільної інфраструктури

5 грудня Місія сприяла встановленню локального режиму припинення вогню та здійснювала моніторинг його дотримання для уможливлення проведення робіт із розмінування біля н. п. Геївка (підконтрольний урядові, 27 км на північний захід від Луганська) та між підконтрольними урядові н. п. Гірське (63 км на захід від Луганська) та н. п. Оріхове (57 км на північний захід від Луганська).

5 та 6 грудня СММ і далі сприяла забезпеченню функціонування ДФС.

5 грудня, здійснюючи моніторинг приблизно за 2,5 км на південний схід від н. п. Авдіївка (підконтрольний урядові, 17 км на північ від Донецька), команда СММ зафіксувала 74 порушення режиму припинення вогню, зокрема 7 вибухів невизначеного походження. 6 грудня, здійснюючи моніторинг біля двох місць в районі станції, члени патруля Місії зафіксували 7 пострілів і черг зі стрілецької зброї. Всі ці порушення режиму припинення вогню сталися, за оцінкою, в радіусі 5 км від ДФС.

Ситуація на КПВВ і відповідних блокпостах

5 грудня в Донецькій області спостерігачі зауважили, що контрольний пункт в'їзду-виїзду (КПВВ) біля н. п. Майорськ (підконтрольний урядові, 45 км на північний схід від Донецька) працював, однак пасажиро-транспортного потоку зафіксовано не було. 6 грудня команда СММ бачила, що КПВВ поблизу н. п. Гнутове (підконтрольний урядові, 90 км на південь від Донецька) працював, але пасажиро-транспортного потоку зафіксовано не було.

5 грудня в Луганській області спостерігачі зауважили, що КПВВ у Станиці Луганській і відповідний блокпост збройних формувань південніше мосту біля Станиці Луганської функціонували, а пішоходи стояли в черзі в обох напрямках. 6 грудня спостерігачі бачили, що КПВВ у Станиці Луганській працював, а пішоходи стояли в черзі в обох напрямках.

В обидва дні спостерігачі відзначили, що КПВВ в Золотому і н. п. Щастя (підконтрольний урядові, 20 км на північ від Луганська) працювали, але відповідні блокпости озброєних формувань на південь від ділянки розведення в районі Золотого і в 3 км на південний схід від моста в Щасті залишалися закритими.

Прикордонні райони, що не контролюються урядом

5 грудня, здійснюючи моніторинг у пункті пропуску на кордоні поблизу н. п. Маринівка (непідконтрольний урядові, 78 км на схід від Донецька) команда СММ не зафіксувала руху через кордон.

СММ продовжувала стежити за ситуацією в Херсоні, Дніпрі, Львові, Одесі, Івано-Франковську, Харкові, Чернівцях і Києві.

***Обмеження свободи пересування та інші перешкоди у виконанні мандата СММ**

Робота з моніторингу та свобода пересування СММ обмежені загрозами у сфері безпеки, зокрема ризиками, пов'язаними з наявністю мін і невибухлих боєприпасів, а також іншими перешкодами, які щодня змінюються. Мандат СММ передбачає вільний і безпечний доступ по всій Україні. Усі підписанти Комплексу заходів погодилися з необхідністю вільного та безпечного доступу, а також із тим, що обмеження свободи пересування СММ є порушенням і що на такі порушення необхідно швидко реагувати. Вони також дійшли згоди, що Спільний центр з контролю та координації (СЦКК) повинен сприяти такому реагуванню та здійснювати загальну координацію робіт з розмінування. Однак збройні формування в окремих районах Донецької та Луганської областей часто відмовляють СММ у доступі до районів, прилеглих до непідконтрольних урядові ділянок кордону України (наприклад, див. нижче). Діяльність СММ у Донецькій та Луганській областях, як і раніше, залишалася обмеженою після того, як 23 квітня 2017 року поблизу Пришиба стався інцидент, який призвів до загибелі людини. Унаслідок цього спроможність Місії вести спостереження залишалася обмеженою.

Регулярні обмеження на ділянках розведення сил і засобів і через міни/невибухлі боєприпаси:

- Не здійснивши суцільного розмінування, вилучення невибухлих боєприпасів та усунення інших перешкод, сторони і далі відмовляли СММ у необмеженому доступі, а також у можливості пересуватися окремими дорогами, які раніше були визначені як важливі для здійснення Місією ефективного моніторингу та для пересування цивільних осіб.

Інші перешкоди:

- 5 грудня в п'яти випадках під час польоту над районами поблизу н. п. Ясинувата (непідконтрольний урядові, 16 км на північний схід від Донецька) міні-БПЛА СММ зазнавав впливу перешкод сигналу GPS (за оцінкою, ймовірно внаслідок глушіння)⁶.

⁶ Перешкоди сигналу могли створювати з будь-якого місця в радіусі кількох кілометрів від місцеположення БПЛА.

Таблиця озброєння

Озброєння, розміщене з порушенням ліній відведення

Дата	К-ть одиниць озброєння	Вид озброєння	Місце	Джерело спостереження
непідконтрольні уряду райони				
06.12.2020	2	самохідна гаубиця (2С1 «Гвоздика», 122 мм)	поблизу н. п. Біле (22 км на захід від Луганська)	патруль
	2	буксирувана гаубиця (Д-30 «Жаба», 122 мм)		

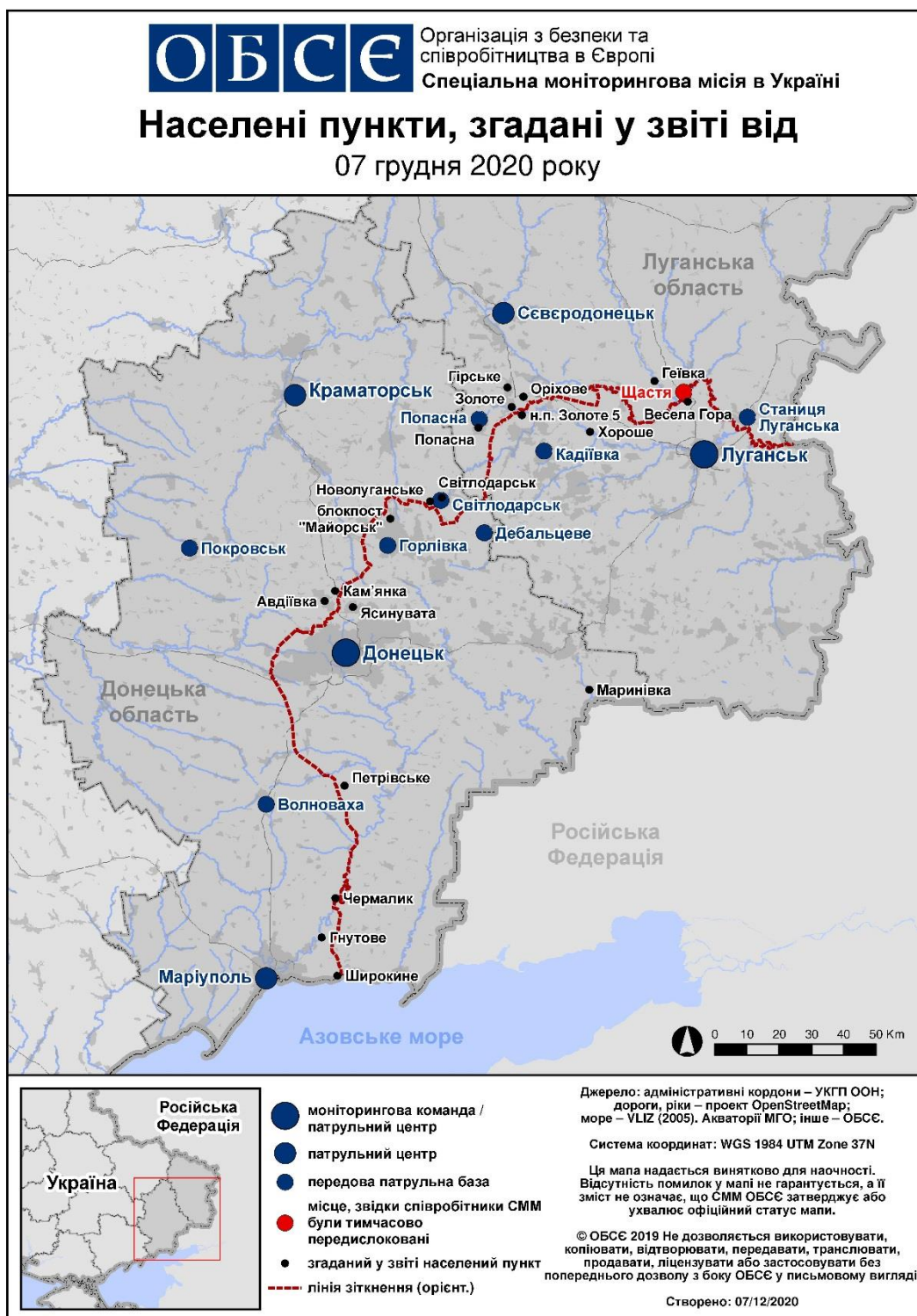
Таблиця порушень режиму припинення вогню станом на 6 грудня 2020 року⁷

Місце розміщення СММ	Місце події	Спосіб	К-ть	Спостереження	Опис	Озброння	Дата, час
камера СММ за 1 км на ПдЗх від н. п. Широкине (підконтрольний уряду, 100 км на Пд від Донецька)	3–5 км на ПнПнСх	зафіксувала	1	вибух	невизначеного походження	Н/Д	4.12, 16:51
	3–5 км на ПнПнСх	зафіксувала	1	вибух	невизначеного походження	Н/Д	4.12, 21:19
	4–6 км на ПнПнЗх	зафіксувала	6	вибух	невизначеного походження	Н/Д	4.12, 21:24
	3–5 км на ПнПнСх	зафіксувала	1	вибух	невизначеного походження	Н/Д	4.12, 23:03
	4–6 км на ПнПнСх	зафіксувала	1	вибух	невизначеного походження	Н/Д	4.12, 23:42
	4–6 км на ПнПнСх	зафіксувала	4	Н/Д боеприпас	Сх–Зх	Н/Д	4.12, 17:22
	4–6 км на ПнПнСх	зафіксувала	1	освітлювальна ракета	випущена(-й) угору	Н/Д	4.12, 17:30
	3–4 км на ПдЗх	чули	4	вибух	невизначеного походження	Н/Д	5.12, 10:44-10:50
	2–3 км на ПдЗх	чули	6	черга	У межах 5 км від ДФС	стрілецька зброя	5.12, 11:02-11:21
	8–10 км на ПдЗх	чули	2	вибух	невизначеного походження	Н/Д	5.12, 11:02-11:21
приблизно 2,5 км на ПдСх від н. п. Авдіївка (підконтрольний уряду, 17 км на Пн від Донецька)	3–5 км на ПдЗх	чули	7	вибух	невизначеного походження	Н/Д	5.12, 10:45-10:50
	3–5 км на ПдПдЗх	чули	4	вибух	невизначеного походження	Н/Д	5.12, 11:36-11:38
	3–4 км на ПдПдСх	чули	20	постріл		стрілецька зброя	5.12, 11:20-11:45
	3–4 км на ПдПдСх	чули	3	черга		стрілецька зброя	5.12, 11:20-11:45
	3–4 км на ПдПдСх	чули	7	черга		великокаліберний кулемет	5.12, 11:20-11:45
	3–5 км на ПдПдЗх	чули	2	вибух	невизначеного походження	Н/Д	5.12, 11:43
	3–4 км на ПдПдСх	чули	33	постріл		стрілецька зброя	5.12, 11:50-12:20
	3–4 км на ПдПдСх	чули	4	вибух	невизначеного походження	Н/Д	5.12, 12:07
	3–4 км на ПдПдСх	чули	4	постріл		стрілецька зброя	5.12, 12:18
	3–4 км на ПдПдСх	чули	1	вибух	невизначеного походження	Н/Д	5.12, 12:18
Пд околиця н. п. Світлодарськ (підконтрольний уряду, 57 км на ПнСх від Донецька)	5–6 км на ПдСх	чули	1	вибух	невизначеного походження	Н/Д	5.12, 11:29
приблизно 1,1 км на ПдЗх від н. п. Новолуганське (підконтрольний уряду, 53 км на ПнСх від Донецька)	2–3 км на Зх	чули	1	вибух	невизначеного походження	Н/Д	5.12, 12:32
Пн околиця н. п. Попасна (підконтрольний уряду, 69 км на Зх від Луганська)	3–5 км на ПдПдСх	чули	2	вибух	невизначеного походження	Н/Д	4.12, 20:40-20:42
1,5 км на ПдСх від н. п. Золоте-5 (Михайлівка;	3–4 км на ПнСх	чули	5	вибух	невизначеного походження	Н/Д	5.12, 11:37-11:44

⁷ У таблиці вказані лише порушення режиму припинення вогню, які були зафіксовані безпосередньо патрулями Місії чи камерами СММ, а також ті випадки, які Місія оцінює як навчання з бойовою стрільбою, контрольовані дивриви, тощо. Зазначені деталі, а саме: відстань, напрямок, тип зброї тощо, базуються на оцінках, зроблених спостерігачами на місцях і спеціалістами з технічного моніторингу, і необов'язково завжди є точними. Напис «невідомо» (Н/Д) означає, що СММ не змогла підтвердити таку інформацію у зв'язку з відстанню, погодними умовами, технічними обмеженнями та/або з інших причин. Одні і ті ж самі, за оцінкою СММ, порушення режиму припинення вогню, зафіксовані паралельно декількома патрулями/камерами, відображаються у таблиці лише один раз. Термін «снаряд» позначає усі види боеприпасів.

Місце розміщення СММ	Місце події	Спосіб	К-ть	Спостереження	Опис	Озброєння	Дата, час
непідконтрольний уряд, 61 км на Зх від Луганська)	2–3 км на ПнСх	чули	8	вибух	невизначеного походження	Н/Д	5.12, 11:37-11:44
	2–3 км на ПнСх	чули	3	черга		великокаліберний кулемет	5.12, 11:37-11:44
	3–4 км на ПнСх	чули	26	вибух	невизначеного походження	Н/Д	5.12, 11:53-12:04
	3–4 км на ПнСх	чули	2	черга		великокаліберний кулемет	5.12, 11:53-12:04
	3–4 км на ПнСх	чули	16	вибух	невизначеного походження	Н/Д	5.12, 12:09-12:20
	2–3 км на ПнСх	чули	16	вибух	невизначеного походження (за оцінкою, за межами ділянки розведення)	Н/Д	5.12, 12:09-12:20
	2–3 км на ПнСх	чули	3	вибух	невизначеного походження (за оцінкою, за межами ділянки розведення)	Н/Д	5.12, 12:25-12:31
камера СММ у н. п. Авдіївка (підконтрольний уряд, 17 км на Пн від Донецька)	2–3 км на ПдСх	зафіксувала	2	Н/Д боєприпас	ПдЗх–ПнСх (також зафіксовано камерою СММ на шахті «Октябрська»)	Н/Д	5.12, 22:15
	2–3 км на СхПдСх	зафіксувала	1	вибух	невизначеного походження (також зафіксовано камерою СММ на шахті «Октябрська»)	Н/Д	6.12, 00:13
	2–3 км на СхПдСх	зафіксувала	1	вибух	невизначеного походження (також зафіксовано камерою СММ на шахті «Октябрська»)	Н/Д	6.12, 01:17
камера СММ у н. п. Чермалик (підконтрольний уряд, 77 км на Пд від Донецька)	2–4 км на ПдСх	зафіксувала	1	вибух	невизначеного походження	Н/Д	6.12, 00:06
камера СММ за 1 км на ПдЗх від н. п. Широкине (підконтрольний уряд, 100 км на Пд від Донецька)	4–6 км на ПнПнСх	зафіксувала	1	вибух	невизначеного походження	Н/Д	5.12, 20:50
	4–6 км на ПнПнСх	зафіксувала	1	вибух	невизначеного походження	Н/Д	5.12, 20:54
	3–5 км на ПнПнСх	зафіксувала	1	вибух	невизначеного походження	Н/Д	6.12, 17:13
	3–5 км на ПнПнСх	зафіксувала	5	Н/Д боєприпас	ЗхПнЗх–СхПдСх	Н/Д	6.12, 17:51
приблизно 500 м на ПнСх від н. п. Кам'янка (підконтрольний уряд, 20 км на Пн від Донецька)	2–3 км на Сх	чули	1	постріл		стрілецька зброя	6.12, 08:50
Сх частина н. п. Авдіївка (підконтрольний уряд, 17 км на Пн від Донецька)	2–3 км на ПдСх	чули	2	черга		стрілецька зброя	6.12, 09:55
	2–3 км на ПдСх	чули	4	постріл		стрілецька зброя	6.12, 09:55
Пн околиця н. п. Попасна (підконтрольний уряд, 69 км на Зх від Луганська)	5–6 км на ПдПдСх	чули	8	вибух	невизначеного походження	Н/Д	6.12, 00:15-00:20

Мапа Донецької та Луганської областей⁸



⁸ За рішенням Постійної ради №1117 від 21 березня 2014 року, СММ базується в десяти містах на всій Україні (Херсон, Одеса, Львів, Івано-Франківськ, Харків, Донецьк, Дніпро, Чернівці, Луганськ і Київ). Ця мапа східної України призначена для ілюстративних цілей. На ній вказані населені пункти, згадані у звіті, а також ті, де є офіси СММ (моніторингові команди, патрульні центри та передові патрульні бази) в Донецькій і Луганській областях. (Червоним кольором виділено передову патрульну базу, з якої співробітники СММ були тимчасово передислоковані згідно з рекомендаціями експертів з безпеки з деяких держав-учасниць ОБСЄ та з урахуванням вимог СММ щодо безпеки. СММ використовує ці приміщення у світлу пору доби, а також патрулює в цьому населеному пункті вдень).