

# Ежедневный отчет № 288/2020

от 3 декабря 2020 года<sup>1</sup>

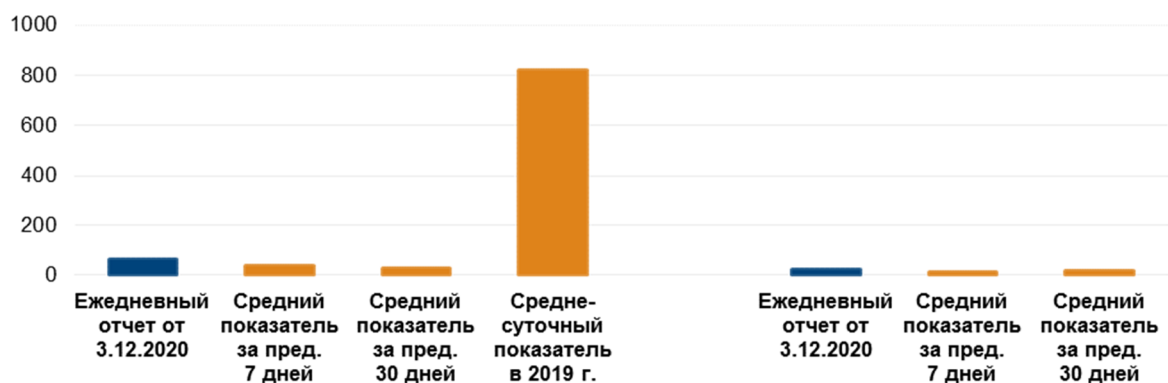
## Краткое изложение

- В Донецкой области Миссия зафиксировала 10 нарушений режима прекращения огня. За предыдущий отчетный период в области зафиксировано 12 нарушений.
- В Луганской области СММ зафиксировала 52 нарушения режима прекращения огня. За предыдущий отчетный период в области зафиксировано 8 нарушений.
- Миссия продолжала осуществлять мониторинг на участках разведения сил и средств в районах Станицы Луганской, Золотого и Петровского и наблюдала спокойную обстановку на всех трех участках.
- СММ способствовала установлению локального режима прекращения огня и осуществляла мониторинг его соблюдения для обеспечения возможности ремонта, технического обслуживания и функционирования жизненно важных объектов гражданской инфраструктуры.
- Миссия продолжала наблюдать за ситуацией с гражданским населением, в том числе на 6 контрольных пунктах въезда-выезда и 4 блокпостах вооруженных формирований в Донецкой и Луганской областях.
- СММ продолжает осуществлять мониторинг событий на Закарпатье.
- Свободу передвижения Миссии по-прежнему ограничивали\*.

## Нарушения режима прекращения огня<sup>2</sup>

К-во зафиксированных нарушений режима прекращения огня<sup>3</sup>

К-во зафиксированных взрывов<sup>4</sup>



<sup>1</sup> На основании информации, поступившей от мониторинговых команд по состоянию на 19:30 2 декабря 2020 года (по восточноевропейскому времени).

<sup>2</sup> Более подробная информация обо всех случаях нарушения режима прекращения огня, а также карты Донецкой и Луганской областей, где отмечены все упомянутые в отчете места, представлены в приложении. В течение отчетного периода камеры СММ в Петровском и на автостоянке южнее моста у Станицы Луганской не функционировали.

<sup>3</sup> В том числе взрывы.

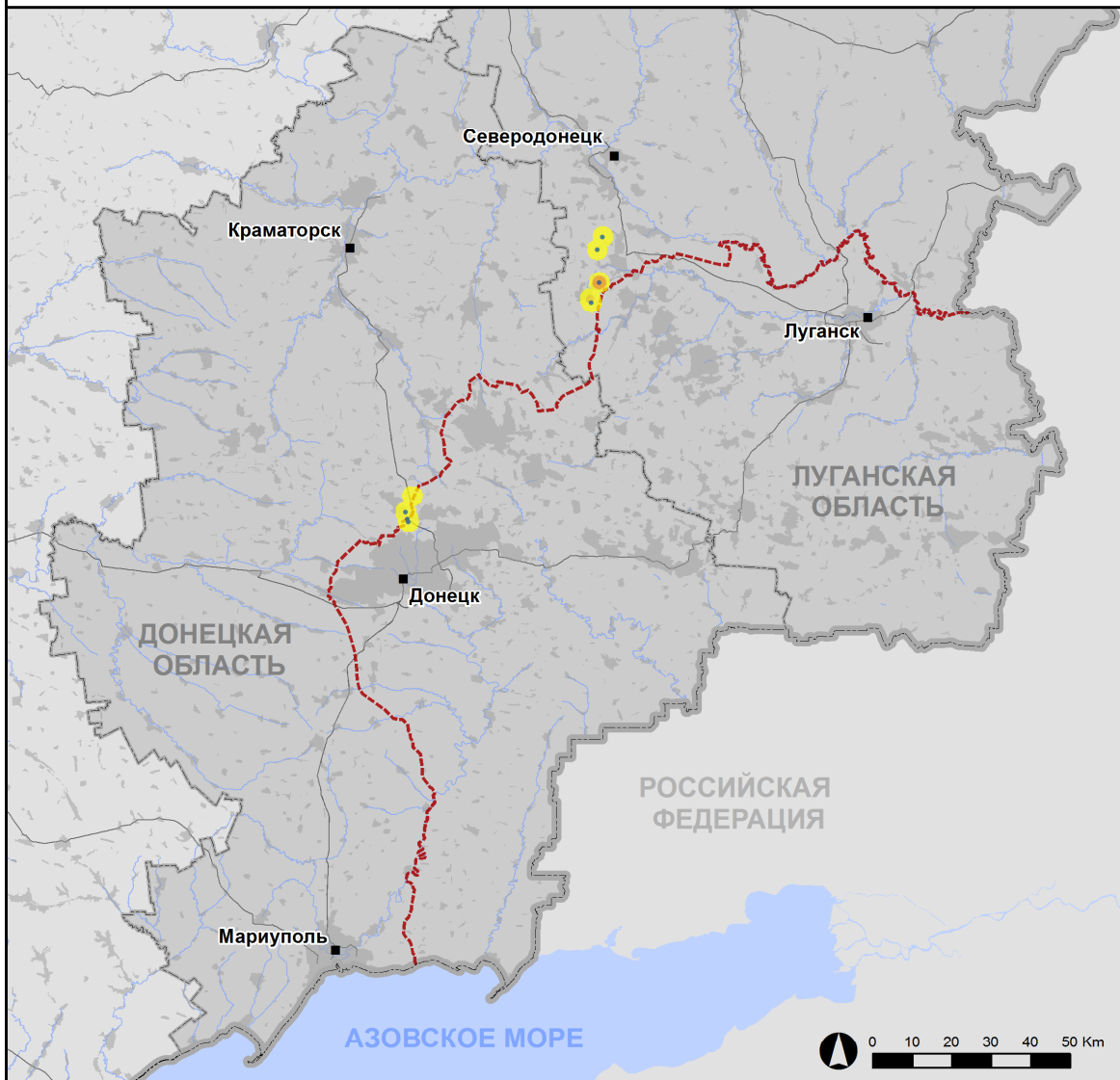
<sup>4</sup> В том числе вследствие огня из вооружения неустановленного типа.

## Карта зафиксированных нарушений режима прекращения огня



Организация по безопасности и сотрудничеству в Европе  
Специальная мониторинговая миссия в Украине

### Зафиксированные СММ нарушения режима прекращения огня 2 декабря 2020 г.



#### Концентрация нарушений режима прекращения огня

- Высокая
- 
- 
- Низкая
- Взрыв
- Населенный пункт
- Линия соприкосновения (ориентир.)

Источники: административные границы — УКГВ ООН; дороги, реки — проект OpenStreetMap; море — VLIZ (2005), Акватории МГО; другое — ОБСЕ.

Система координат: WGS 1984 UTM Zone 37N

Данная карта предоставляется исключительно для наглядности. Отсутствие ошибок не гарантировано, а ее содержание не подразумевает, что СММ ОБСЕ утверждает или одобряет официальный статус карты.

© СММ ОБСЕ 2019 Не разрешается использовать, копировать, воспроизводить, передавать, транслировать, продавать, лицензировать или применять без предварительного разрешения со стороны ОБСЕ в письменном виде.  
Создано: 03/12/2020

В Донецкой области Миссия зафиксировала 10 нарушений режима прекращения огня, включая 5 взрывов неопределенного происхождения, — все в районе Донецкой фильтровальной станции (ДФС; 15 км к северу от Донецка) (см. ниже). За [предыдущий отчетный период](#) в области зафиксировано 12 таких нарушений.

В Луганской области СММ зафиксировала 52 нарушения режима прекращения огня, включая 15 взрывов неопределенного происхождения, — все в районах к северу, востоку и югу от н. п. Попасная (подконтрольный правительству, 69 км к западу от Луганска), а некоторые из них были зафиксированы около участка разведения в районе н. п. Золотое (подконтрольный правительству, 60 км к западу от Луганска) (см. ниже). За [предыдущий отчетный период](#) в области зафиксировано 8 таких нарушений — все возле данного участка разведения.

После заседания Трехсторонней контактной группы 22 июля, на котором была достигнута договоренность о дополнительных мерах по усилению режима прекращения огня, начиная с 00:01 27 июля до конца отчетного периода Миссия зафиксировала в общей сложности 2 846 нарушения режима прекращения огня в Донецкой и Луганской областях (в том числе 1 108 взрывов, 89 пролетевших неопределенных боеприпасов, 33 вспышки дульного пламени, 27 осветительных ракет, 1 589 очередей и выстрелов).

#### **Участки разведения в районах Станицы Луганской, Золотого и Петровского<sup>5</sup>**

2 декабря на **участке разведения в районе н. п. Станица Луганская** (подконтрольный правительству, 16 км к северо-востоку от Луганска) наблюдатели видели 2 членов вооруженных формирований (с нарукавными повязками с надписью «СЦКК») южнее нового пролета моста около Станицы Луганской (15 км к северо-востоку от Луганска).

Вечером 1 и ночью 2 декабря, находясь в Попасной, наблюдатели слышали 12 взрывов неопределенного происхождения, а также 28 выстрелов и очередей из крупнокалиберного пулемета и стрелкового оружия — все от 3 до 5 км к востоку (по оценке, вне **участка разведения в районе Золотого**, но в пределах 5 км от его края).

2 декабря вблизи блокпоста вооруженных формирований южнее этого участка разведения команда Миссии видела 3 членов вооруженных формирований (с нарукавными повязками с надписью «СЦКК»), которые прошли вглубь участка до места примерно в 350 м к северу от его южного края в сопровождении 2 людей в защитной экипировке, а затем вернулись.

2 декабря, осуществляя мониторинг в двух местах около **участка разведения в районе н. п. Петровское** (неподконтрольный правительству, 41 км к югу от Донецка), члены патрулей Миссии отметили там спокойную обстановку.

#### **Отвод вооружения**

СММ продолжала осуществлять мониторинг отвода вооружения, предусмотренного Меморандумом, а также Комплексом мер и Дополнением к нему.

---

<sup>5</sup> Разведение предусмотрено Рамочным решением Трехсторонней контактной группы о разведении сил и средств от 21 сентября 2016 года.

### **Признаки военного присутствия и присутствия военного типа в зоне безопасности<sup>6</sup>**

2 декабря с южной стороны автодороги Н-15, проходящей от блокпоста вооруженных формирований вблизи н. п. Кременец (неподконтрольный правительству, 16 км к юго-западу от Донецка), на расстоянии примерно 3,5 км к юго-западу от коттеджного городка Дубровка (неподконтрольный правительству, 7 км к юго-западу от Донецка), наблюдатели видели около 15 членов вооруженных формирований на открытом полигоне, которые, по оценке, готовились к учениям с боевой стрельбой. По оценке Миссии, такие учения являются нарушением решения Трехсторонней контактной группы от 3 марта 2016 года, согласно которому проводить учения (занятия) с боевой стрельбой в зоне безопасности запрещено.

В тот же день, находясь на юго-восточной окраине н. п. Авдеевка (подконтрольный правительству, 17 км к северу от Донецка), члены патруля Миссии слышали взрыв ориентировочно в 1–2 км к востоку (по оценке, контролируемый подрыв неразорвавшегося боеприпаса, о котором было уведомяно заранее).

### **Предупредительный знак о минной опасности в Горловке Донецкой области**

В жилом районе в северной части н. п. Горловка (неподконтрольный правительству, 39 км к северо-востоку от Донецка), на восточной обочине местной дороги, команда Миссии впервые зафиксировала щит с надписью на русском языке «Не покидайте дорогу! Территория вдоль дороги заминирована!».

### **Усилия СММ по содействию ремонту, техническому обслуживанию и обеспечению работы жизненно важных объектов гражданской инфраструктуры**

Миссия способствовала установлению локального режима прекращения огня и осуществляла мониторинг его соблюдения для обеспечения возможности проведения ремонтных работ на линиях электропередачи вблизи н. п. Смелое (неподконтрольный правительству, 31 км к северо-западу от Луганска) и в микрорайоне Трудовские Петровского района Донецка (неподконтрольный правительству, 15 км к юго-западу от центра города); ремонта объектов инфраструктуры водоснабжения в н. п. Золотое-5 (Михайловка; неподконтрольный правительству; 61 км к западу от Луганска); а также работ по разминированию неподалеку от подконтрольных правительству н. п. Горское (63 км к западу от Луганска) и н. п. Геевка (27 км к северо-западу от Луганска).

СММ продолжала содействовать обеспечению функционирования ДФС. Осуществляя мониторинг в двух местах неподалеку от ДФС, наблюдатели зафиксировали 4 нарушения режима прекращения огня (в том числе 2 взрыва неопределенного происхождения) в радиусе 5 км от станции.

### **Ситуация на КПВВ и соответствующих блокпостах**

В Донецкой области Миссия констатировала, что контрольные пункты въезда-выезда (КПВВ) вблизи н. п. Новотроицкое (подконтрольный правительству, 36 км к юго-западу от Донецка) и н. п. Марьинка (подконтрольный правительству, 23 км к юго-западу от Донецка) работали, при этом перемещение гражданского населения не было

---

<sup>6</sup> Упомянутая в данном разделе техника не подпадает под действие Минских соглашений об отводе вооружений.

зафиксировано. Наблюдатели отметили, что соответствующие блокпосты вооруженных формирований около н. п. Оленовка (неподконтрольный правительству, 23 км к юго-западу от Донецка) и возле Кременца были закрыты. На последнем блокпосте, наблюдатели заметили желтый автобус с надписью «Дети», в котором было 10 мужчин (разного возраста) в гражданской одежде; автобус двигался со стороны блокпоста по направлению к н. п. Александровка (неподконтрольный правительству, 20 км к юго-западу от Донецка).

Команда СММ также заметила, что КПВВ в н. п. Гнутово (подконтрольный правительству, 90 км к югу от Донецка) работал, при этом не зафиксировав перемещения гражданского населения.

В Луганской области Миссия констатировала, что КПВВ в районе Станицы Луганской функционировал, и на нем были замечены жители, стоящие в очереди в направлении неподконтрольных правительству районов.

Миссия констатировала, что КПВВ вблизи Золотого и н. п. Счастье (подконтрольный правительству, 20 км к северу от Луганска) работали, а соответствующие блокпосты вооруженных формирований южнее участка разведения вблизи Золотого и в 3 км к юго-востоку от моста в Счастье оставались закрыты.

### **Команда СММ встречалась с собеседниками в Закарпатской области**

Наблюдатели следили за ситуацией в Закарпатской области.

3 декабря в н. п. Ужгород (182 км к западу от Ивано-Франковска) начальник Главного управления Службы безопасности Украины (СБУ) в Закарпатской области сообщил СММ, что обыск был проведен согласно действующему законодательству, и добавил, что судебные слушания по регистрации доказательств также будут проходить в Ужгороде.

В тот же день наблюдатели пытались встретиться с адвокатами Общества венгерской культуры Закарпатья (КМКС) в Ужгороде СБУ в Ужгороде, но они не были готовы встретиться без согласования со своим руководством. Они сказали, что ответят через день-два.

Позднее в тот же день хорошо осведомленный член венгерской общины в Ужгороде сообщил наблюдателям, что уже на протяжении многих лет местное население пело гимн Венгрии вместе с гимном Украины и что проблем с этим в прошлом не возникало. Он также добавил, что, кроме изначальных сообщений в СМИ, он ничего больше не слышал о недавнем мероприятии, на котором пели гимн Венгрии. По утверждениям еще одного представителя венгерской общины в Ужгороде, все общины на Закарпатье уже много лет мирно жили вместе и все они четко понимают, что недавние события были организованы с целью разделения общин, проживающих на Закарпатье.

Миссия и дальше будет следить за этой ситуацией.

СММ продолжала следить за ситуацией в Херсоне, Одессе, Днепре, Львове, Харькове, Черновцах и Киеве.

## **\*Ограничение свободы передвижения и другие препятствия в выполнении мандата СММ**

*Деятельность по мониторингу и свобода передвижения СММ ограничены из-за угроз в области безопасности, включая риски, связанные с наличием мин и неразорвавшихся боеприпасов, а также другими препятствиями, которые ежедневно меняются. Мандат СММ предусматривает свободный и безопасный доступ по всей Украине. Все подписанты Комплекса мер согласились с необходимостью свободного и безопасного доступа, а также с тем, что ограничение свободы передвижения СММ является нарушением и что на подобные нарушения необходимо оперативно реагировать. Они также согласились с тем, что Совместный центр контроля и координации (СЦКК) должен содействовать такому реагированию и осуществлять общую координацию работ по разминированию. Однако вооруженные формирования в отдельных районах Донецкой и Луганской областей часто отказывают СММ в доступе к районам, прилегающим к неподконтрольным правительству участкам границы Украины (например, см. [Ежедневный отчет СММ от 1 декабря 2020 года](#)). Деятельность СММ в Донецкой и Луганской областях, по-прежнему оставалась ограниченной после того, как [23 апреля 2017 вблизи Пришиба произошел инцидент, который привел к гибели человека](#). В связи с этим способность Миссии осуществлять наблюдение была по-прежнему ограничена.*

*Регулярные ограничения на участках разведения сил и средств и из-за мин/неразорвавшихся боеприпасов:*

- Не осуществив сплошное разминирование, извлечение неразорвавшихся боеприпасов и устранение прочих препятствий, стороны по-прежнему отказывали СММ в неограниченном доступе, а также в возможности передвигаться по отдельным дорогам, которые ранее были определены как важные для осуществления Миссией эффективного мониторинга и для передвижения гражданских лиц.

**Таблица нарушений режима прекращения огня по состоянию на 2 декабря 2020 года<sup>7</sup>**

Месторасположение СММ	Место события	Способ	К-во	Наблюдение	Описание	Вооружение	Дата, время
камера СММ на Донецкой фильтровальной станции (15 км к С от Донецка)	2–4 км к ЮЮЗ	зафиксировала	1	Н/Д боеприпас	ЗСЗ–ВЮВ (также зафиксировано камерой СММ в Авдеевке)	Н/Д	01.12, 20:57
	2–4 км к ЮЮЗ	зафиксировала	1	Н/Д боеприпас	ЗСЗ–ВЮВ (также зафиксировано камерой СММ в Авдеевке)	Н/Д	01.12, 21:00
	2–4 км к ЮЮЗ	зафиксировала	1	Н/Д боеприпас	З–В	Н/Д	01.12, 21:09
	2–4 км к ЮЮЗ	зафиксировала	1	взрыв	неопределенного происхождения (также зафиксировано камерой СММ в Авдеевке)	Н/Д	01.12, 21:13
	2–4 км к ЮЮЗ	зафиксировала	1	взрыв	неопределенного происхождения (также зафиксировано камерой СММ в Авдеевке)	Н/Д	01.12, 21:13
	2–4 км к ЮЮЗ	зафиксировала	1	взрыв	неопределенного происхождения (также зафиксировано камерой СММ в Авдеевке)	Н/Д	01.12, 23:00
примерно 1 км к СЗ от железнодорожного вокзала в н. п. Ясиноватая (неподконтрольный правительству, 16 км к СВ от Донецка)	3–5 км к З	слышали	1	взрыв	неопределенного происхождения	Н/Д	02.12, 13:17
примерно 500 м к СВ от н. п. Каменка (подконтрольный правительству, 20 км к С от Донецка)	1–2 км к ЮВ	слышали	2	выстрел		крупнокалиберный пулемет	02.12, 09:45
	6–8 км к Ю	слышали	1	взрыв	неопределенного происхождения	Н/Д	02.12, 13:16
С окраина н. п. Попасная (подконтрольный правительству, 69 км к З от Луганска)	10–15 км к ССВ	слышали	1	взрыв	неопределенного происхождения	Н/Д	01.12, 19:07
	3–5 км к В	слышали	7	выстрел	по оценке, за пределами участка разведения	стрелковое оружие	01.12, 19:08
	8–10 км к ССВ	слышали	1	взрыв	неопределенного происхождения	Н/Д	01.12, 19:37–19:38
	3–5 км к В	слышали	15	выстрел	по оценке, за пределами участка разведения	стрелковое оружие	01.12, 19:37–19:38
	3–5 км к В	слышали	5	очередь	по оценке, за пределами участка разведения	крупнокалиберный пулемет	01.12, 19:37–19:38
	3–5 км к В	слышали	12	взрыв	неопределенного происхождения (по оценке, за пределами участка разведения)	Н/Д	01.12, 19:51–20:03
	3–5 км к В	слышали	1	очередь	по оценке, за пределами участка разведения	крупнокалиберный пулемет	01.12, 19:57
	5–6 км к ЮЮВ	слышали	1	взрыв	неопределенного происхождения	Н/Д	02.12, 01:51

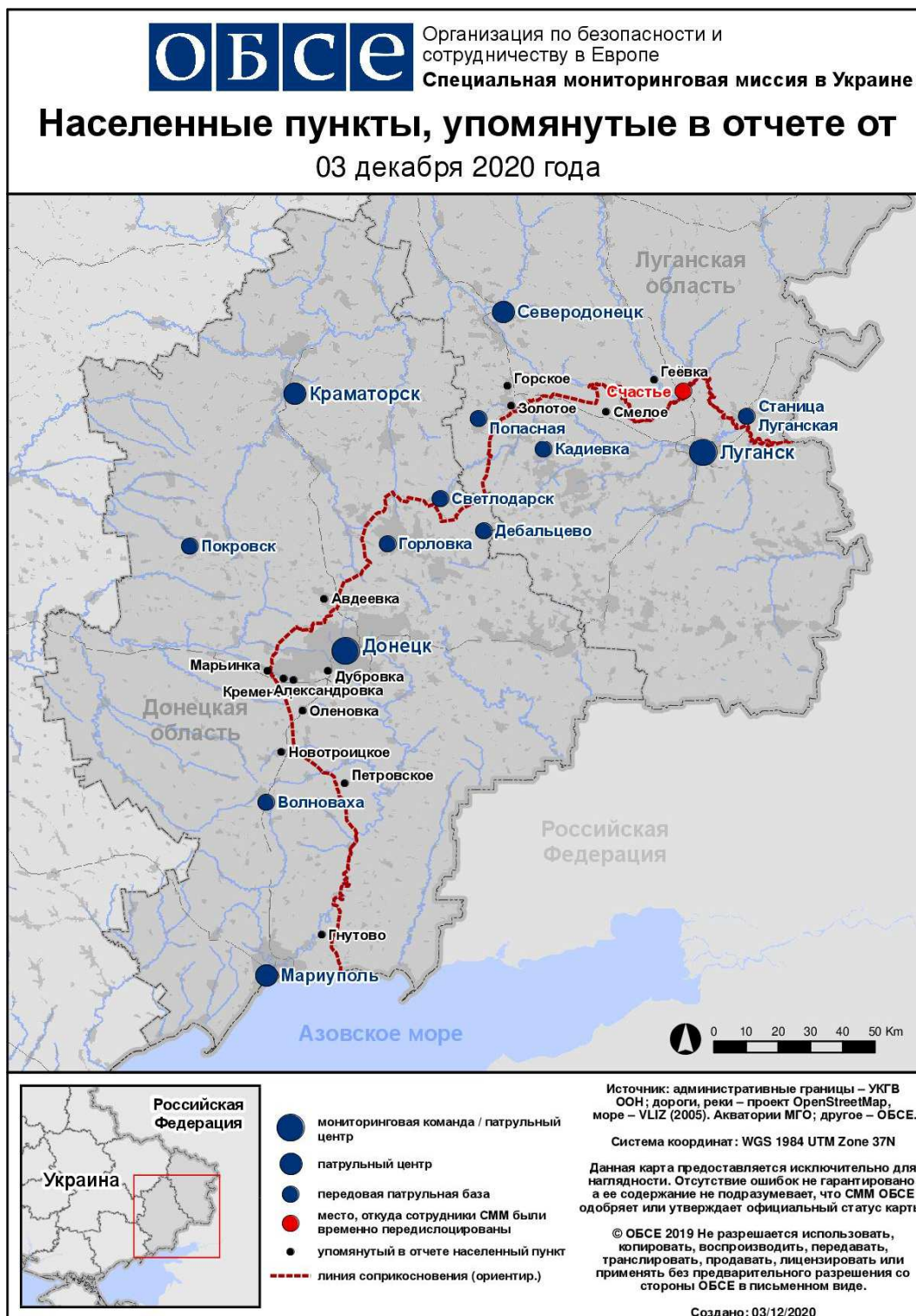
<sup>7</sup> В таблице указаны исключительно нарушения режима прекращения огня, зафиксированные непосредственно патрулями Миссии или камерами СММ, а также те случаи, которые Миссия оценивает как учения с боевой стрельбой, контролируемые подрывы и т. п. Указанные детали, а именно: расстояние, направление, тип оружия и т. д., основаны на оценках, сделанных наблюдателями на местах и специалистами по техническому мониторингу, и необязательно всегда являются точными. Надпись «нет данных» (Н/Д) означает, что СММ не смогла подтвердить информацию из-за расстояния, погодных условий, технических ограничений и/или по другим причинам. Одни и те же самые, по оценке СММ, нарушения режима прекращения огня, зафиксированные параллельно несколькими патрулями/камерами, отражаются в таблице только один раз. Термин «снаряд» обозначает все виды боеприпасов.



<b>Месторасположение СММ</b>	<b>Место события</b>	<b>Способ</b>	<b>К-во</b>	<b>Наблюдение</b>	<b>Описание</b>	<b>Вооружение</b>	<b>Дата, время</b>
	4-5 км к ЮЮВ	слышали	7	выстрел		стрелковое оружие	02.12, 01:51-01:53
	4-5 км к ЮЮВ	слышали	2	очередь		стрелковое оружие	02.12, 01:52-01:53



## Карта Донецкой и Луганской областей<sup>8</sup>



<sup>8</sup> По решению Постоянного совета №1117 от 21 марта 2014 года, СММ базируется в десяти городах на всей Украине (Херсон, Одесса, Львов, Ивано-Франковск, Харьков, Донецк, Днепр, Черновцы, Луганск и Киев). Эта карта восточной Украины предназначена для иллюстративных целей. На ней указаны населенные пункты, упомянутые в отчете, а также те, где находятся офисы СММ (мониторинговые команды, патрульные центры и передовые патрульные базы) в Донецкой и Луганской областях. (Красным цветом выделено передовую патрульную базу, с которой сотрудники СММ были временно передислоцированы на основании рекомендаций экспертов по безопасности из некоторых государств-участников ОБСЕ и с учетом требований СММ по безопасности. Миссия использует эти помещения в светлую пору суток, а также патрулирует в этом населенном пункте днем).