



Щоденний звіт № 279/2020

від 23 листопада 2020 року¹

Короткий виклад

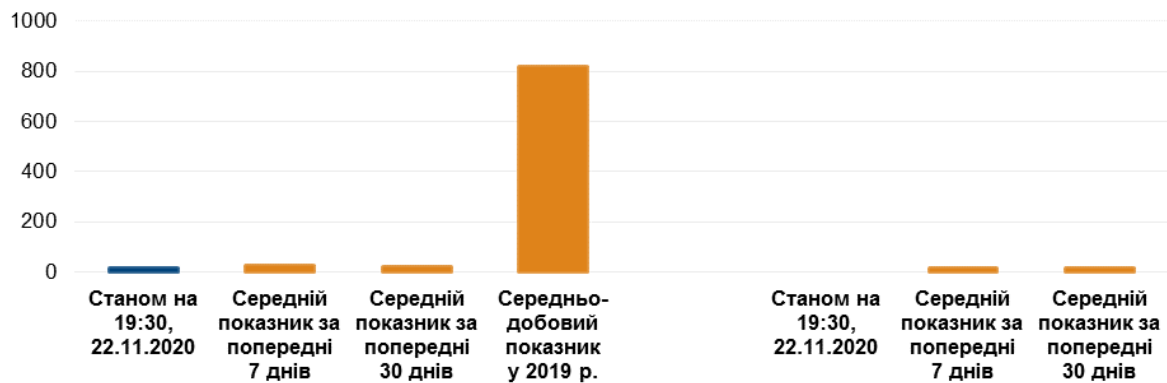
- У період із вечора 20 до вечора 22 листопада в Донецькій області Місія зафіксувала 3 порушення режиму припинення вогню. За попередній звітний період в цій області зафіксовано 32 порушення режиму припинення вогню.
- У період із вечора 20 до вечора 22 листопада в Луганській області СММ зафіксувала 20 порушень режиму припинення вогню. За попередній звітний період в цій області зафіксовано 2 порушення режиму припинення вогню.
- Місія продовжувала здійснювати моніторинг на ділянках розведення сил і засобів у районах Станиці Луганської, Золотого та Петрівського, зафіксувавши спокійну ситуацію на всіх трьох ділянках розведення.
- СММ сприяла встановленню локального режиму припинення вогню та здійснювала моніторинг його дотримання для уможливлення технічного обслуговування та функціонування життєво важливих об'єктів цивільної інфраструктури.
- Місія і далі спостерігала за ситуацією, у якій опинилося цивільне населення, зокрема на 3 контрольних пунктах в'їзду-виїзду (КПВВ) та 2 блокпостах збройних формувань у Донецькій області, а також на 3 КПВВ і відповідних блокпостах збройних формувань у Луганській області.
- СММ відзначила спокійну ситуацію на сході та південному сході Херсонської області.
- Місія здійснювала моніторинг ситуації навколо виборчих діляниць під час другого туру місцевих виборів 22 листопада, зафіксувавши там спокійну та мирну ситуацію.
- Свободу пересування СММ і далі обмежували, зокрема на блокпостах збройних формувань біля Кремінця та Старомихайлівки в Донецькій області, а також поблизу неконтрольованого урядом пункту пропуску на кордоні біля Леонового (кол. Червоний Жовтень) в Луганській області*.

¹ На основі інформації, що надійшла від моніторингових команд станом на 19:30 22 листопада 2020 року (за східноєвропейським часом).

Порушення режиму припинення вогню²

К-ть зафіксованих порушень режиму припинення вогню³

К-ть зафіксованих вибухів⁴



² Детальнішу інформацію про всі випадки порушення режиму припинення вогню, а також мапи Донецької та Луганської областей, де відмічені всі місця, згадані у звіті, представлено в додатку. Упродовж звітного періоду камери СММ у Петрівському та на автостоянці південніше мосту біля Станції Луганської не функціонували.

³ У тому числі вибухи.

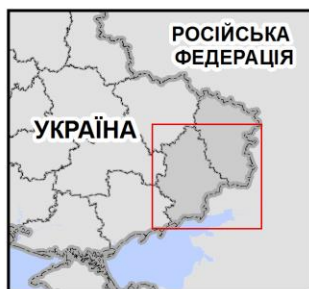
⁴ У тому числі внаслідок вогню з озброєння невстановленого типу.

Мапа зафіксованих порушень режиму припинення вогню



Організація з безпеки та співробітництва в Європі
Спеціальна моніторингова місія в Україні

Зафіксовані СММ порушення режиму припинення вогню 21-22 листопада 2020 р.



Концентрація порушень режиму припинення вогню

- Висока
- Низька

- Вибух
- Населений пункт
- Лінія зіткнення (орієнт.)

Джерела: адміністративні кордони — УКГП ООН; дороги, річки — проект OpenStreetMap; море — VLI2 (2005). Акваторії МГО, інше — ОБСЄ.

Система координат: WGS 1984 UTM Zone 37N

Ця мапа надається винятково для наочності. Відсутність помилок у мапі не гарантується, а її зміст не означає, що СММ ОБСЄ затверджує або ухвалює офіційний статус мапи.

© СММ ОБСЄ 2019 Не дозволяється використовувати, копіювати, відтворювати, передавати, транслювати, продавати, ліцензувати або застосовувати без попереднього дозволу з боку ОБСЄ у письмовому вигляді.
Створено: 23/11/2020

У Донецькій області в період із вечора 20 до вечора 22 листопада Місія зафіксувала 3 порушення режиму припинення вогню (вибухи невизначеного походження), з яких два сталися увечері 20 листопада південніше Донецької фільтрувальної станції (ДФС; 15 км на північ від Донецька), поблизу станції. За [попередній звітний період](#) в цій області зафіксовано 32 порушення режиму припинення вогню.

У Луганській області в період із вечора 20 до вечора 22 листопада СММ зафіксувала 20 порушень режиму припинення вогню (переважно постріли зі стрілецької зброї в ранковий час 22 листопада). Усі ці порушення сталися в районах на північний схід від н. п. Попасна (підконтрольний урядові, 69 км на захід від Луганська). За [попередній звітний період](#) в цій області зафіксовано 2 порушення режиму припинення вогню (вибухи невизначеного походження).

Після засідання Тристоронньої контактної групи 22 липня, на якому була досягнута домовленість про додаткові заходи з посилення режиму припинення вогню, починаючи з 00:01 27 липня і до кінця звітної періоду СММ зафіксувала загалом 2 514 порушень режиму припинення вогню в Донецькій і Луганській областях (зокрема 990 вибухів, 75 невизначених боєприпасів, що пролетіли, 33 спалахи дульного полум'я та 27 освітлювальних ракет, а також 1 389 черг і пострілів).

Ділянки розведення в районах Станиці Луганської, Золотої і Петрівського⁵

21 та 22 листопада в межах ділянки розведення в районі н. п. Станиця Луганська (підконтрольний урядові, 16 км на північний схід від Луганська) спостерігачі бачили членів збройних формувань (з нарукавними пов'язками з написом «СЦКК») південніше нового прольоту мосту біля Станиці Луганської (15 км на північний схід від Луганська).

В обидва дні команди СММ бачили членів збройних формувань (з нарукавними пов'язками з написом «СЦКК») біля блокпоста збройних формувань південніше ділянки розведення в районі н. п. Золоте (підконтрольний урядові, 60 км на захід від Луганська).

21 та 22 листопада, патрулюючи на південному краї цієї ділянки розведення, спостерігачі бачили, як 4 робітників рослинність у полі приблизно за 10–30 м на схід від автошляху Т1316.

Упродовж обох днів, здійснюючи моніторинг поблизу ділянки розведення в районі н. п. Петрівське (непідконтрольний урядові, 41 км на південь від Донецька), команди Місії відзначили там спокійну ситуацію.

Відведення озброєння

СММ продовжувала здійснювати моніторинг відведення озброєння, передбаченого Меморандумом, а також Комплексом заходів і Доповненням до нього.

⁵ Розведення передбачено Рамковим рішенням Тристоронньої контактної групи про розведення сил і засобів від 21 вересня 2016 року.

Місія зафіксувала 3 танки, розміщені за лініями відведення, але за межами виділених місць зберігання озброєння в підконтрольному урядові районі Донецької області (детальніше див. таблицю нижче).

Постійне місце зберігання озброєння

Постійне місце зберігання озброєння в непідконтрольному урядові районі Луганської області

22 листопада

Місія відзначила, що все раніше зафіксоване у цьому місці зберігання озброєння в наявності.

Ознаки військової присутності та присутності військового типу в зоні безпеки⁶

Місія зафіксувала бойові броньовані машини у підконтрольних урядові районах Донецької області (детальніше див. таблицю нижче).

Того ж дня на краю дороги в житловому районі н. п. Спартак (непідконтрольний урядові, 9 км на північ від Донецька) команда СММ вперше бачила червоний прямокутний знак (за оцінкою, встановлений нещодавно) з написом «Стоп! Обстріл! Прохід заборонено!» російською мовою.

Зусилля СММ зі сприяння уможливленню техобслуговування та забезпеченню функціонування життєво важливих об'єктів цивільної інфраструктури

21 листопада Місія сприяла встановленню локального режиму припинення вогню та здійснювала моніторинг його дотримання для уможливлення проведення робіт із розмінування сільськогосподарських полів біля підконтрольних урядові н. п. Гірське (63 км на захід від Луганська), н. п. Оріхове (57 км на північний захід від Луганська) та н. п. Геївка (27 км на північний захід від Луганська).

В обидва дні СММ також сприяла встановленню локального режиму припинення вогню та здійснювала моніторинг його дотримання для уможливлення проведення огляду та технічного обслуговування залізничного полотна, а також видалення рослинності поблизу н. п. Вільхове (підконтрольний урядові, 22 км на північний схід від Луганська).

Упродовж обох днів Місія і далі сприяла забезпеченню функціонування ДФС.

Ситуація на КПВВ і відповідних блокпостах

21 листопада в Донецькій області спостерігачі відзначили, що контрольний пункт в'їзду-виїзду (КПВВ) поблизу н. п. Мар'їнка (підконтрольний урядові, 23 км на південний захід від Донецька) функціонував, не зафіксувавши пасажиро-транспортного потоку в обох напрямках.

22 листопада спостерігачі відзначили, що КПВВ поблизу н. п. Майорськ (підконтрольний урядові, 45 км на північний схід від Донецька) функціонував, не зафіксувавши пасажиро-транспортного потоку в обох напрямках. 21 та 22 листопада

⁶ Згадана у цьому розділі техніка не підпадає під дію Мінських угод щодо відведення озброєння.

команди СММ відзначили, що КПВВ поблизу н. п. Гнутове (підконтрольний урядові, 90 км на південь від Донецька) функціонував, не зафіксувавши пасажиро-транспортного потоку в обох напрямках, а блокпости збройних формувань біля непідконтрольних урядові н. п. Кременець (16 км на південний захід від Донецька) та н. п. Оленівка (23 км на південний захід від Донецька) були закриті.

В обидва дні в Луганській області Місія зауважила, що КПВВ у Станиці Луганській і відповідний блокпост збройних формувань південніше мосту біля Станиці Луганської функціонували.

21 листопада, перебуваючи на КПВВ приблизно о 13:40 і 15:00, спостерігачі бачили сукупно 10 осіб (6 жінок і 3 чоловіків різного віку, а також 1 хлопчика приблизно 3 років) у черзі в напрямку підконтрольних урядові районів, а 5 осіб (3 жінки та 2 чоловіків 50–59 і 60–69 років) очікували в протилежному напрямку. 22 листопада, здійснюючи моніторинг на КПВВ приблизно о 13:30 та 15:00, команда СММ бачила сукупно 13 осіб (10 жінок віком 60–69 років, а також 2 хлопчиків та 1 дівчинку віком від 3 до 9 років) у черзі в напрямку підконтрольних урядові районів, а 5 осіб (2 жінки та 3 чоловіків різного віку) очікували в протилежному напрямку.

21 листопада, перебуваючи на блокпості збройних формувань південніше мосту в період із 09:30 до 10:55, спостерігачі бачили сукупно 90 осіб (60 жінок і 30 чоловіків різного віку) у черзі в напрямку підконтрольних урядові районів, а 191 особа (108 жінок і 83 чоловіків різного віку) очікували в протилежному напрямку. 22 листопада, здійснюючи моніторинг на цьому блокпості в період із 09:30 до 11:30, члени патруля Місії бачили сукупно 107 осіб (64 жінки і 43 чоловіків різного віку) у черзі в напрямку підконтрольних урядові районів, а 53 особи (31 жінка та 22 чоловіків різного віку) очікували в протилежному напрямку.

В обидва дні спостерігачі бачили, що гольф-кар курсував між КПВВ і новою секцією мосту біля Станиці Луганської, а також відзначили, що маршрутний автобус курсував між блокпостом збройних формувань та автобусною зупинкою за 1,8 км на південь від мосту.

В обидва дні спостерігачі помітили, що КПВВ біля Золотого та н. п. Щастя (підконтрольний урядові, 20 км на північ від Луганська) функціонували, однак відповідні блокпости збройних формувань південніше ділянки розведення в районі Золотого та за 3 км на південний схід від мосту в Щасті залишалися закритими.

21 листопада поблизу блокпоста збройних формувань за 3 км на південний схід від мосту команда СММ зафіксувала, як 13 робітників допомогою важкої техніки монтували кривлю на споруді (за оцінкою, призначеної для подальшого використання в якості автобусної зупинки), виконували земляні роботи, виконували збирання та установку огороження, а також фарбували дерев'яні лавки та двері.

Місія відзначила спокійну ситуацію на сході та південному сході Херсонської області

20 та 21 листопада СММ констатувала спокійну ситуацію на південному сході та сході Херсонської області: на пості Державної прикордонної служби України у «Валку» (188 км на південний схід від Херсона), на пункті пропуску біля н. п. Чонгар (163 км на

південний схід від Херсона), а також біля н. п. Генічеськ (176 км на схід від Херсона) і поблизу н. п. Стрілкове (193 км на південний схід від Херсона).

СММ здійснювала моніторинг ситуації під час другого туру місцевих виборів у Дніпрі, Львові та Дрогобичі

22 листопада під час другого туру місцевих виборів команда Місії відвідала громадські місця поблизу виборчих діляниць у Дніпрі, Львові та Дрогобичі, відзначивши там спокійну ситуацію.

СММ продовжувала стежити за ситуацією в Одесі, Івано-Франківську, Харкові, Чернівцях і Києві.

***Обмеження свободи пересування та інші перешкоди у виконанні мандата СММ**

Робота з моніторингу та свобода пересування СММ обмежені загрозами у сфері безпеки, включаючи ризики, пов'язані з наявністю мін і невибухлих боєприпасів, а також іншими перешкодами, які щодня змінюються. Мандат СММ передбачає вільний і безпечний доступ по всій Україні. Усі підписанти Комплексу заходів погодилися з необхідністю вільного та безпечного доступу, а також із тим, що обмеження свободи пересування СММ є порушенням і що на такі порушення необхідно швидко реагувати. Вони також дійшли згоди, що Спільний центр з контролю та координації (СЦКК) повинен сприяти такому реагуванню та здійснювати загальну координацію робіт з розмінування. Однак збройні формування в окремих районах Донецької та Луганської областей часто відмовляють СММ у доступі до районів, прилеглих до непідконтрольних урядові ділянок кордону України (наприклад, див. нижче). Діяльність СММ у Донецькій та Луганській областях, як і раніше, залишалася обмеженою після того, як [23 квітня 2017 року поблизу Пришиба стався інцидент, який призвів до загибелі людини](#). Унаслідок цього спроможність Місії вести спостереження залишалася обмеженою.

Заборона доступу:

- 22 листопада на блокпості в н. п. Старомихайлівка (непідконтрольний урядові, 15 км на захід від Донецька) 2 члени збройних формувань (явно озброєні) не пропустили патруль Місії, пославшись на накази від своїх командирів.
- Того ж дня приблизно за 4 км на північно-північний захід від пункту пропуску на кордоні поблизу н. п. Леонове (кол. Червоний Жовтень; непідконтрольний урядові, 82 км на південь від Луганська) член збройних формувань не пропустив патруль Місії до пункту пропуску на кордоні, пославшись на накази від своїх командирів.

Регулярні обмеження на ділянках розведення сил і засобів та через міни/невибухлі боєприпаси:

- Не здійснивши суцільного розмінування, вилучення невибухлих боєприпасів та усунення інших перешкод, сторони і далі відмовляли СММ у необмеженому доступі, а також у можливості пересуватися окремими дорогами, які раніше були визначені як важливі для здійснення Місією ефективного моніторингу та для пересування цивільних осіб.

Доступ за умови:

- 21 листопада в двох випадках на блокпості поблизу н. п. Кременець (непідконтрольний урядові, 16 км на південний захід від Донецька) члени збройних формувань (один був явно озброєний) пропустили патруль Місії лише після певної затримки.

Інші перешкоди:

- 21 листопада 3 безпілотні літальні апарати (БПЛА) СММ малого радіуса дії зазнали впливу перешкод сигналу GPS (за оцінкою, ймовірно внаслідок глушіння) у 3 випадках: один раз під час польоту над районами поблизу н. п. Водяне (підконтрольний урядові, 94 км на південь від Донецька) і двічі під час польотів над районами біля н. п. Широкине (підконтрольний урядові, 100 км на південь від Донецька)⁷.

⁷ Перешкоди сигналу могли створювати з будь-якого місця в радіусі кількох кілометрів від місцеположень БПЛА.

Таблиця озброєння

Озброєння, розміщене за лініями відведення, але за межами виділених місць зберігання озброєння

Дата	К-ть одиниць озброєння	Вид озброєння	Місце	Джерело спостереження
підконтрольні уряду райони				
21.11.2020	3	танк (Т-64)	у н. п. Покровськ (кол. Красноармійськ; 55 км на північний захід від Донецька)	патруль

Таблиця військової присутності та присутності військового типу в зоні безпеки⁸

Дата	К-ть	Вид	Місце	Джерело спостереження
підконтрольні уряду райони				
19.11.2020	1	бойова броньована машина	поблизу н. п. Майорськ (45 км на північний схід від Донецька)	БПЛА середнього радіуса дії
22.11.2020	3	бронетранспортер (БТР-80)	поблизу н. п. Миколаївка (40 км на південь від Донецька)	патруль

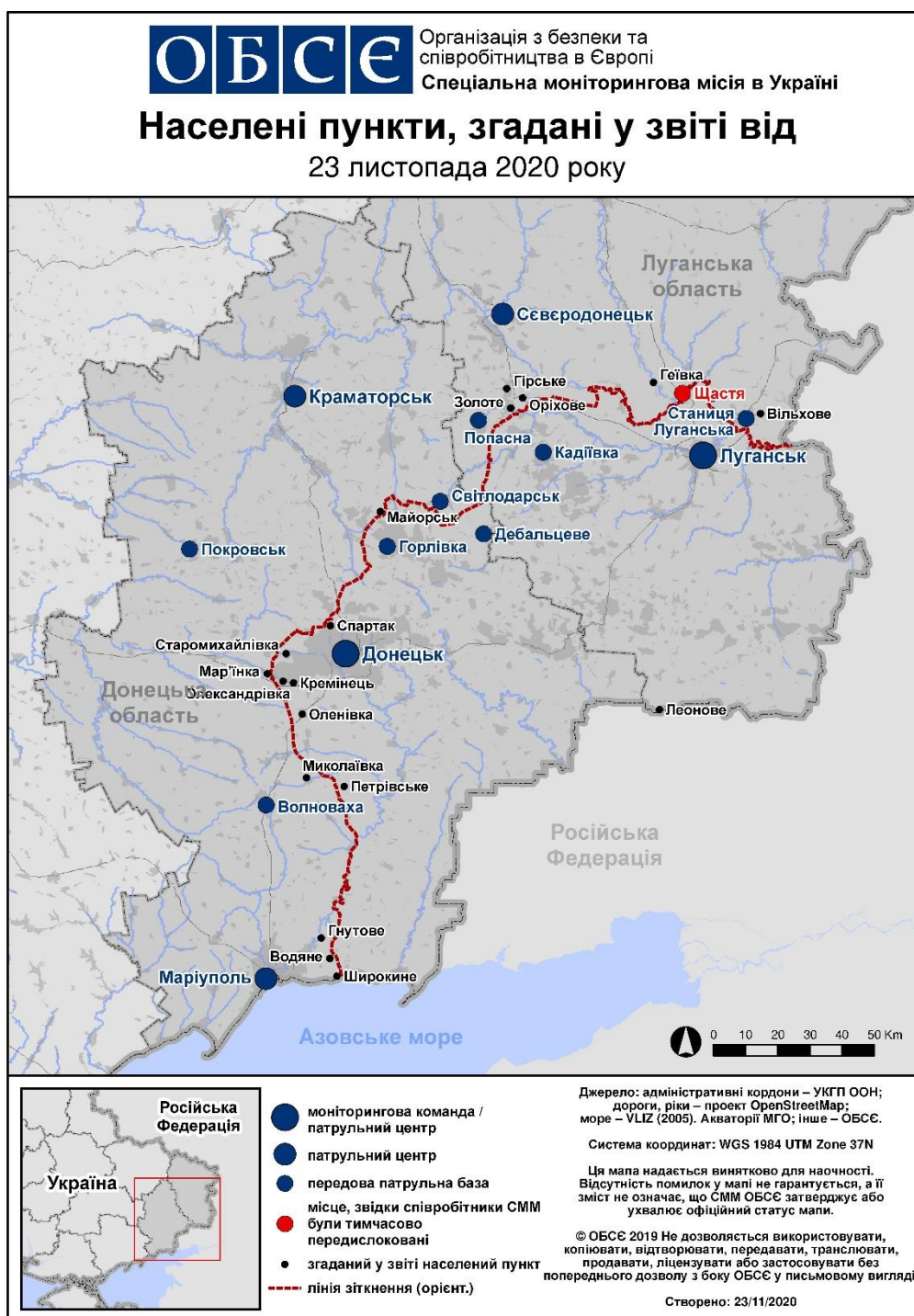
⁸ Згадана у цьому розділі техніка не підпадає під дію Мінських угод щодо відведення озброєння.

Таблиця порушень режиму припинення вогню станом на 22 листопада 2020 р.⁹

Місце розміщення СММ	Місце події	Спосіб	К-ть	Спостереження	Опис	Озброєння	Дата, час
камера СММ у н. п. Авдіївка (підконтрольний уряду, 17 км на Пн від Донецька)	2-4 км на Сх	зафіксувала	1	вибух	невизначеного походження	Н/Д	20.11, 21:33
камера СММ на Донецькій фільтрувальній станції (15 км на Пн від Донецька)	2-4 км на ПдПдЗх	зафіксувала	1	вибух	невизначеного походження	Н/Д	20.11, 21:36
приблизно 1,5 км на ЗхПнЗх від н. п. Широкине (підконтрольний урядові, 100 км на Пд від Донецька)	4-5 км на ПнСх	чули	1	вибух	невизначеного походження	Н/Д	21.11, 11:30
Пн околиця н. п. Попасна (підконтрольний уряду, 69 км на Зх від Луганська)	2-4 км на ПнСх	чули	5	постріл	невизначеного походження	Н/Д	21.11, 16:02-16:03
	400-500 м на ПнСх	чули	15	постріл		стрілецька зброя	22.11, 08:45-09:03

⁹ У таблиці вказані лише порушення режиму припинення вогню, які були зафіксовані безпосередньо патрулями Місії чи камерами СММ, а також ті випадки, які Місія оцінює як навчання з бойовою стрільбою, контрольовані підриви, тощо. Зазначені деталі, а саме: відстань, напрямок, тип зброї тощо, базуються на оцінках, зроблених спостерігачами на місцях і спеціалістами з технічного моніторингу, і необов'язково завжди є точними. Напис «невідомо» (Н/Д) означає, що СММ не змогла підтвердити таку інформацію у зв'язку з відстанню, погодними умовами, технічними обмеженнями та/або з інших причин. Одні і ті ж самі, за оцінкою СММ, порушення режиму припинення вогню, зафіксовані паралельно декількома патрулями/камерами, відображаються у таблиці лише один раз. Термін «снаряд» позначає усі види боєприпасів.

Мапа Донецької та Луганської областей¹⁰



¹⁰ За рішенням Постійної ради №1117 від 21 березня 2014 року, СММ базується в десяти містах на всій Україні (Херсон, Одеса, Львів, Івано-Франківськ, Харків, Донецьк, Дніпро, Чернівці, Луганськ і Київ). Ця мапа східної України призначена для ілюстративних цілей. На ній вказані населені пункти, згадані у звіті, а також ті, де є офіси СММ (моніторингові команди, патрульні центри та передові патрульні бази) в Донецькій і Луганській областях. (Червоним кольором виділено передову патрульну базу, з якої співробітники СММ були тимчасово передислоковані згідно з рекомендаціями експертів з безпеки з деяких держав-учасниць ОБСЄ та з урахуванням вимог СММ щодо безпеки. СММ використовує ці приміщення у світлу пору доби, а також патрулює в цьому населеному пункті вдень).