

Ежедневный отчет № 267/2020

от 9 ноября 2020 года¹

Краткое изложение

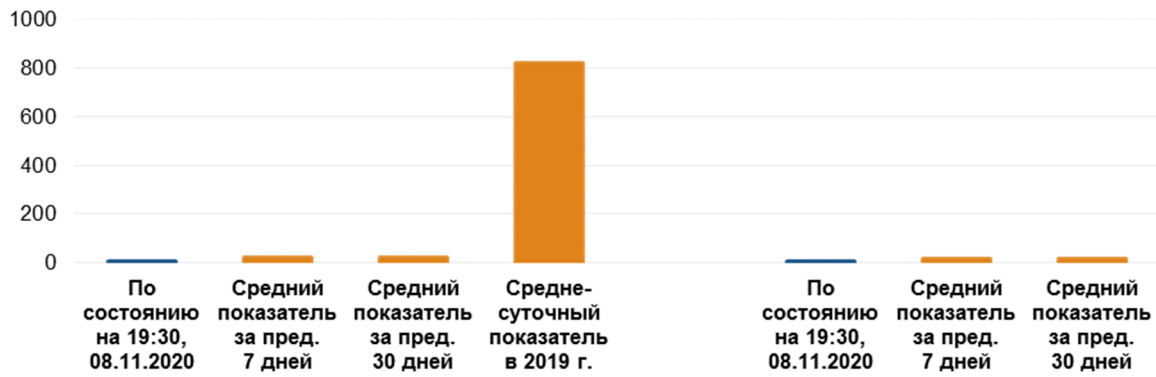
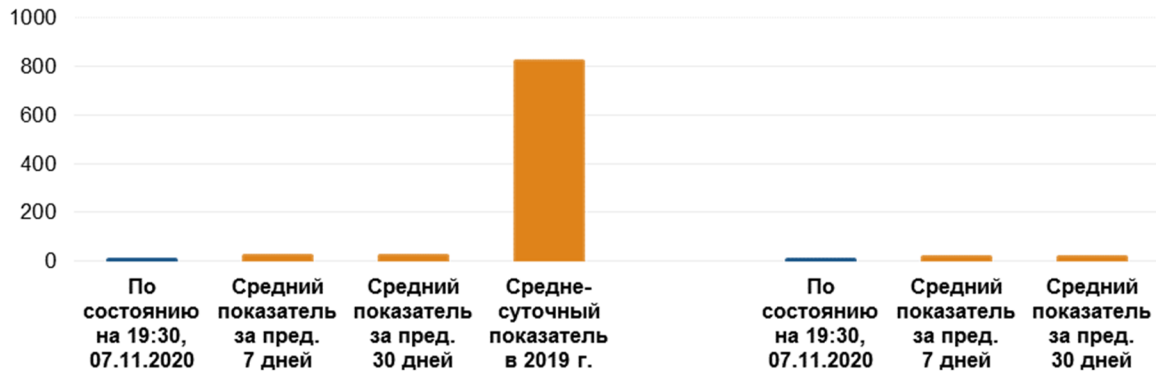
- С вечера 6 по вечер 8 ноября СММ зафиксировала 6 нарушений режима прекращения огня в Донецкой области. За предыдущий отчетный период в области зафиксировано 55 таких нарушений.
- С вечера 6 по вечер 8 ноября Миссия не зафиксировала ни одного нарушения режима прекращения огня в Луганской области. За предыдущий отчетный период в области также не зафиксировано ни одного такого нарушений.
- СММ продолжала осуществлять мониторинг на участках разведения сил и средств в районах Станицы Луганской, Золотого и Петровского.
- Миссия обнаружила мины возле Доломитного и Гольмовского в Донецкой области (некоторые впервые), а также вновь зафиксировала мины вблизи Веселой Горы в Луганской области.
- СММ способствовала установлению локального режима прекращения огня и осуществляла мониторинг его соблюдения для обеспечения возможности проведения ремонта и обеспечения функционирования жизненно важных объектов гражданской инфраструктуры.
- Миссия продолжала наблюдать за ситуацией, в которой на фоне пандемии COVID-19 оказалось гражданское население, в том числе на контрольном пункте въезда-выезда (КПВВ) в Луганской области. Наблюдатели отметили, что КПВВ по-прежнему закрыт.
- Свободу передвижения СММ по-прежнему ограничивали, в частности на блокпосте возле Кременца в Донецкой области, где 7 ноября члены вооруженных формирований задержали патруль Миссии более чем на 3 часа*.

¹ На основании информации, поступившей от мониторинговых команд по состоянию на 19:30 8 ноября 2020 года (по восточноевропейскому времени).

Нарушения режима прекращения огня²

К-во зафиксированных нарушений режима прекращения огня³

К-во зафиксированных взрывов⁴



² Более подробная информация обо всех случаях нарушения режима прекращения огня, а также карты Донецкой и Луганской областей, где отмечены все упомянутые в отчете места, представлены в приложении. В течение отчетного периода камера СММ в Петровском не функционировала.

³ В том числе взрывы.

⁴ В том числе из вооружения неустановленного типа.

Карта зафиксированных нарушений режима прекращения огня



Организация по безопасности и сотрудничеству в Европе
Специальная мониторинговая миссия в Украине

Зафиксированные СММ нарушения режима прекращения огня 7-8 ноября 2020 г.



Концентрация нарушений режима прекращения огня

- Высокая
-
- Низкая
- Взрыв
- Населенный пункт
- Линия соприкосновения (ориентир.)

Источники: административные границы — УКГВ ООН; дороги, реки — проект OpenStreetMap; море — VLIZ (2005), Акватории МГО; другое — ОБСЕ.

Система координат: WGS 1984 UTM Zone 37N

Данная карта предоставляется исключительно для наглядности. Отсутствие ошибок не гарантировано, а ее содержание не подразумевает, что СММ ОБСЕ утверждает или одобряет официальный статус карты.

© СММ ОБСЕ 2019 Не разрешается использовать, копировать, воспроизводить, передавать, транслировать, продавать, лицензировать или применять без предварительного разрешения со стороны ОБСЕ в письменном виде.
Создано: 09/11/2020

В Донецкой области СММ с вечера 6 по вечер 8 ноября СММ зафиксировала 6 нарушений режима прекращения огня (в том числе 3 взрыва неопределенного происхождения) юго-западнее Донецкой фильтровальной станции (ДФС; 15 км к северу от Донецка) (см. ниже), а также в районах к северо-востоку от н. п. Широкино (подконтрольный правительству, 100 км к югу от Донецка). За [предыдущий отчетный период](#) в области зафиксировано 55 таких нарушений.

В Луганской области Миссия констатировала отсутствие нарушений режима прекращения огня, как и за [предыдущий отчетный период](#). Ранее СММ фиксировала нарушения режима прекращения огня в этой области 4 ноября (см. [Ежедневный отчет СММ от 5 ноября 2020 года](#)).

После того, как на заседании Трехсторонней контактной группы (ТКГ) 22 июля была достигнута договоренность о дополнительных мерах по усилению режима прекращения огня, начиная с 00:01 27 июля до конца отчетного периода Миссия зафиксировала в общей сложности 2 112 нарушений режима прекращения огня в Донецкой и Луганской областях (в том числе 733 взрыва, 45 неопределенных пролетевших боеприпасов, 16 вспышек дульного пламени и 23 осветительные ракеты, а также 1 295 очередей и выстрелов).

Участки разведения в районах Станицы Луганской, Золотого и Петровского⁵

7 и 8 ноября на **участке разведения в районе н. п. Станица Луганская** (подконтрольный правительству, 16 км к северо-востоку от Луганска) наблюдатели видели членов вооруженных формирований (с нарукавными повязками с надписью «СЦКК») южнее нового пролета моста у Станицы Луганской (15 км к северо-востоку от Луганска).

7 ноября на **участке разведения в районе н. п. Золотое** (подконтрольный правительству, 60 км к западу от Луганска) наблюдатели **вновь** видели развернутый в северном направлении грузовик с белым контейнером (с надписью «СЦКК»), который стоял на обочине автодороги Т1316, примерно в 840 м к югу от северного края этого участка разведения и в 50 м к северу от путепровода над железной дорогой. 8 ноября грузовик с контейнером стоял за пределами этого участка разведения, возле его северного края.

7 ноября на этом участке разведения, примерно в 60 м к югу от его северного края, команда СММ видела, как 9 рабочих красили защитное ограждение по обе стороны автодороги Т1316. 8 ноября наблюдатели видели, как 12 рабочих проводили на этой автодороге ремонтные работы примерно в 5 км к северу от северного края этого участка разведения.

В течение обоих дней за пределами участка разведения, приблизительно в 250–600 м к югу от его южного края, наблюдатели видели, как рабочие с тяжелой техникой устанавливали ограждения по обе стороны от автодороги Т1316, проводили земляные работы, очищали асфальт, устанавливали дорожные знаки и сваривали металлическую конструкцию (как сообщалось, для обустройства автобусной остановки).

⁵ Разведение предусмотрено Рамочным решением Трехсторонней контактной группы о разведении сил и средств от 21 сентября 2016 года.

В оба дня члены патрулей СММ видели, как рабочие асфальтировали дорогу на юго-восточной окраине н. п. Первомайск (неподконтрольный правительству, 58 км к западу от Луганска).

Кроме того, в эти дни возле блокпоста вооруженных формирований южнее этого участка разведения наблюдатели видели членов вооруженных формирований (с нарукавными повязками с надписью «СЦКК»).

7 ноября, находясь на западной окраине н. п. Петровское (неподконтрольный правительству, 41 км к югу от Донецка), наблюдатели видели 2 мужчин в одежде военного типа, которые ехали в автомобиле на запад по дороге между Петровским и н. п. Викторовка (неподконтрольный правительству, 42 км к юго-западу от Донецка). За северным краем участка разведения в районе Петровского, приблизительно в 200 м к северо-западу от его северо-восточного угла они остановились, а затем возвращались назад в направлении Петровского.

8 ноября, осуществляя мониторинг в 3 местах около этого участка разведения, команды Миссии отметили там спокойную обстановку.

Отвод вооружения

СММ продолжала осуществлять мониторинг отвода вооружения, предусмотренного Меморандумом, а также Комплексом мер и Дополнением к нему.

Признаки военного присутствия и присутствия военного типа в зоне безопасности⁶

Миссия зафиксировала боевые бронированные машины в неподконтрольных и неподконтрольных правительству районах Донецкой области (подробнее см. таблицу ниже).

7 ноября примерно в 600 м к юго-востоку от моста в н. п. Счастье (подконтрольный правительству, 20 км к северу от Луганска), на разделительной полосе автодороги Н21, беспилотный летательный аппарат (БПЛА) СММ малого радиуса действия обнаружил синий контейнер с надписью «СЦКК» на крыше. По оценке, контейнер принадлежал вооруженным формированиям.

Мины возле Долomitного и Гольмовского в Донецкой области, а также вблизи Веселой Горы в Луганской области

5 ноября в полях примерно в 1,5 км к востоко-юго-востоку от н. п. Долomitное (53 км к северо-востоку от Донецка) БПЛА СММ среднего радиуса действия впервые зафиксировал около 35 мин (вероятно противотанковых), установленных в 2 ряда с севера на юг. БПЛА также впервые зафиксировал 5 противотанковых мин, установленных поперек дороги примерно в 1,1 км к востоку от Долomitного. Тот же БПЛА также вновь зафиксировал 9 противотанковых мин, установленных поперек дороги примерно в 600 м к юго-юго-западу от Долomitного (для ознакомления с

⁶ Упомянутая в этом разделе техника не подпадает под действие Минских соглашений об отводе вооружений.

предыдущими наблюдениями в этом районе см. [Ежедневный отчет СММ от 8 апреля 2019 года](#)). По оценке, все эти мины принадлежали Вооруженным силам Украины.

Тот же БПЛА впервые зафиксировал около 150 противотанковых мин приблизительно в 5,5 км к востоко-северо-востоку от н. п. Гольмовский (неподконтрольный правительству, 49 км к северо-востоку от Донецка). Примерно в 5 км к востоко-северо-востоку от Гольмовского этот БПЛА также обнаружил около 500 противотанковых мин, установленных в поле, а также примерно 15 противотанковых мин, установленных в 3 ряда поперек дороги между Гольмовским и Долomitным (для ознакомления с предыдущими наблюдениями в этом районе см. ежедневные отчеты СММ от [12 марта 2020 года](#) и [19 мая 2020 года](#)). По оценке, все эти мины принадлежали вооруженным формированиям.

6 ноября примерно в 1,5 км к северо-западу от н. п. Веселая Гора (неподконтрольный правительству, 16 км к северу от Луганска) и примерно в 30 м к западу от автодороги Н21 БПЛА СММ малого радиуса действия зафиксировал 20 противотанковых мин, установленных в 2 ряда. По оценке, эти мины принадлежали вооруженным формированиям (для ознакомления с предыдущими наблюдениями в этом районе см. [Ежедневный отчет СММ от 28 октября 2020 года](#)).

6 ноября примерно в 2 км к северо-северо-западу от н. п. Богдановка (неподконтрольный правительству, 60 км к юго-востоку от Донецка), на западном крае автодороги Т0508, команда СММ впервые зафиксировала предупреждающий знак о минной опасности (красная табличка прямоугольной формы с изображением черепа и перекрещенных костей черного цвета, а также надписью кириллицей «Стоп! Мины» и «Осторожно! Мины»). В тот же день примерно в 700 м к северо-западу от н. п. Заиченко (неподконтрольный правительству, 93 км к югу от Донецка) наблюдатели впервые заметили предупреждающий знак о минной опасности на желтой табличке с надписью «Мины» кириллицей.

Усилия Миссии по содействию обеспечению возможности ремонта и функционирования жизненно важных объектов гражданской инфраструктуры

7 и 8 ноября Миссия содействовала установлению локального режима прекращения огня и осуществляла мониторинг его соблюдения для обеспечения возможности выполнения строительных работ южнее южного края участка разведения в районе Золотого (см. выше), севернее Счастья, а также у н. п. Веселая Гора (неподконтрольный правительству, 16 км к северу от Луганска), южнее моста в Счастье.

В течение обоих дней на расстоянии примерно 200 м к северу от бывшего блокпоста Вооруженных сил Украины на северном крае моста в Счастье команда СММ видела, как 9 рабочих наносили разметку на асфальте, сваривали металлическую конструкцию (как сообщалось, для обустройства автобусной остановки) и проводили внутренние работы в кабинках.

Кроме этого, в эти дни примерно в 3 км к юго-востоку от моста, на блокпосте вооруженных формирований, наблюдатели видели 40–50 рабочих, которые при помощи тяжелой техники укладывали дорожное покрытие, устанавливали опоры для освещения и сооружали металлическое накрытие (как сообщалось, для крытого пешеходного коридора). Команда СММ также видела, как рабочие соорудили 2 металлические

конструкции (по оценке, для кабинок, где будут проверять документы), а также устанавливали ворота и ограждения.

В течение обоих дней Миссия также способствовала установлению локального режима прекращения огня и осуществляла мониторинг его соблюдения для обеспечения возможности выполнения осмотра и технического обслуживания железнодорожного полотна и удаления растительности возле н. п. Ольховое (подконтрольный правительству, 22 км к северо-востоку от Луганска); а также обслуживания автодороги Т1316 у Золотого (севернее и южнее участка разведения) и дороги Н21 южнее Счастья.

7 ноября Миссия также способствовала установлению локального режима прекращения огня и осуществляла мониторинг его соблюдения для обеспечения возможности выполнения работ по разминированию на автодороге Т1316 недалеко от Золотого и автодороги Н21 вблизи моста в Счастье, а также на сельскохозяйственных полях возле н. п. Горское (подконтрольный правительству, 63 км к западу от Луганска).

СММ также продолжала содействовать обеспечению функционирования ДФС. В течение дня 8 ноября, находясь примерно в 1 км к северо-западу от железнодорожного вокзала в н. п. Ясиноватая (неподконтрольный правительству, 16 км к северо-востоку от Донецка), наблюдатели слышали 3 нарушения режима прекращения огня (выстрелы из крупнокалиберного пулемета), по оценке, в пределах 5 км от станции.

Меры, предпринятый на КПВВ и соответствующих блокпостах в условиях пандемии COVID-19

7 и 8 ноября в Луганской области наблюдатели отметили, что контрольный пункт въезда-выезда (КПВВ) в Станице Луганской по-прежнему закрыт. 8 ноября, по наблюдениям СММ, соответствующий блокпост вооруженных формирований также оставался закрытым⁷.

7 ноября, пребывая на КПВВ, наблюдатели видели 4 женщин (разного возраста), которые следовали в подконтрольные правительству районы. 8 ноября, находясь на соответствующем блокпосте с 09:15 до 11:15, наблюдатели видели 4 женщин (разного возраста), которые следовали в неподконтрольные правительству районы.

СММ продолжала следить за ситуацией в Херсоне, Одессе, Львове, Ивано-Франковске, Днепре, Харькове, Черновцах и Киеве.

***Ограничение свободы передвижения и другие препятствия в выполнении мандата СММ**

Деятельность по мониторингу и свобода передвижения СММ ограничены из-за угроз в области безопасности, включая риски, связанные с наличием мин и неразорвавшихся боеприпасов, а также другими препятствиями, которые ежедневно меняются. Мандат СММ предусматривает свободный и безопасный доступ по всей Украине. Все подписанты Комплекса мер согласились с необходимостью свободного и безопасного

⁷ Информация о временном закрытии КПВВ на период с 15 по 31 октября 2020 года была опубликована на веб-сайте Кабинета Министров Украины 13 октября. 28 октября Вооруженные силы Украины на своей официальной странице в сети «Facebook» опубликовали информацию о том, что период временного закрытия КПВВ продлено до 15 ноября 2020 года.

доступа, а также с тем, что ограничение свободы передвижения СММ является нарушением и что на подобные нарушения необходимо оперативно реагировать. Они также согласились с тем, что Совместный центр контроля и координации (СЦКК) должен содействовать такому реагированию и осуществлять общую координацию работ по разминированию. Однако вооруженные формирования в отдельных районах Донецкой и Луганской областей часто отказывают СММ в доступе к районам, прилегающим к неподконтрольным правительству участкам границы Украины (например, см. [Ежедневный отчет СММ от 30 октября 2020 года](#)). Деятельность СММ в Донецкой и Луганской областях, по-прежнему оставалась ограниченной после того, как [23 апреля 2017 года вблизи Пришиба произошел инцидент, который привел к гибели человека](#).

Регулярные ограничения на участках разведения сил и средств и из-за мин/неразорвавшихся боеприпасов:

- Не осуществив сплошное разминирование, извлечение неразорвавшихся боеприпасов и прочих препятствий, стороны по-прежнему отказывали СММ в неограниченном доступе, а также в возможности передвигаться по отдельным дорогам, которые ранее были определены как важные для осуществления Миссией эффективного мониторинга и для передвижения гражданских лиц.

Задержка:

- 7 ноября на блокпосте вооруженных формирований вблизи н. п. Кременец (неподконтрольный правительству, 16 км к юго-западу от Донецка) явно вооруженный член вооруженных формирований **вновь** разрешил патрулю Миссии проследовать в направлении Донецка только после того, как другой член вооруженных формирований распылил на автомобиле СММ вещество (как сообщалось, для дезинфекции). Несмотря на тот факт, что вооруженные формирования были проинформированы о намерении команды Миссии пересечь линию соприкосновения в этом месте в это время, из-за этой процедуры команду Миссии задержали более чем на 3 часа.

Таблица военного присутствия и присутствия военного типа в зоне безопасности⁸

Дата	К-во	Вид	Место	Источник наблюдения
подконтрольные правительству районы				
07.11.2020	1	бронетранспортер (БТР-60)	вблизи н. п. Новобахмутовка (28 км к северу от Донецка)	патруль
08.11.2020	1	бронетранспортер (БТР-60)		
неподконтрольные правительству районы				
06.11.2020	1	боевая машина десанта (БМД-2)	вблизи н. п. Богдановка (60 км к юго-востоку от Донецка), в зоне, где согласно пункту 5 Меморандума от 19 сентября 2014 года размещение военной техники и тяжелого вооружения запрещено	патруль
	2	боевая бронированная машина (типа БМД)		

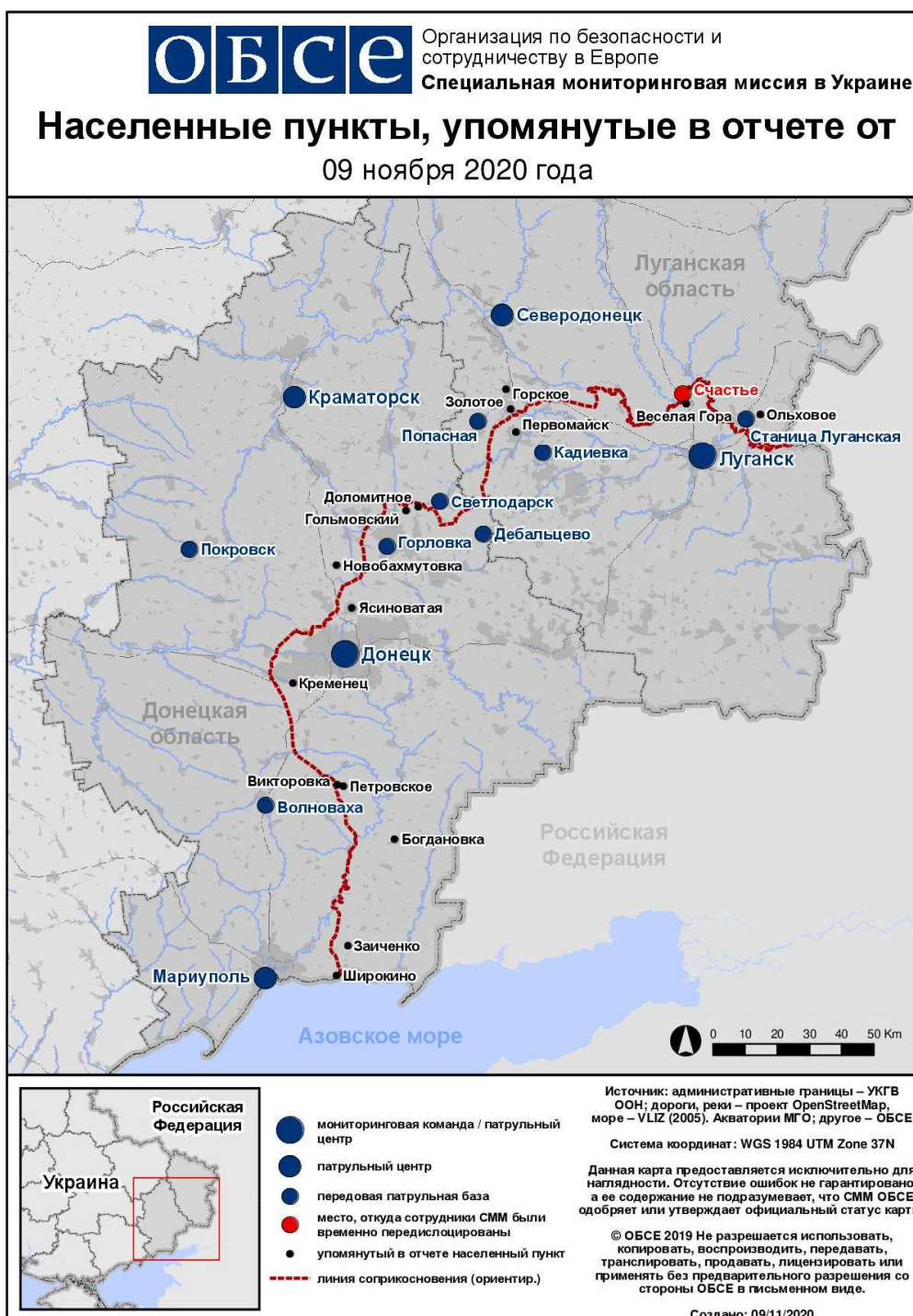
⁸ Упомянутая в этом разделе техника не подпадает под действие Минских соглашений об отводе вооружений.

Таблица нарушений режима прекращения огня по состоянию на 8 ноября 2020 г.⁹

Месторасположение СММ	Место события	Способ	К-во	Наблюдение	Описание	Вооружение	Дата, время
камера СММ в 1 км к ЮЗ от н. п. Широкино (подконтрольный правительству, 100 км к Ю от Донецка)	4–6 км к ССВ	зафиксировала	1	взрыв		Н/Д	07.11, 17:20
камера СММ в н. п. Авдеевка (подконтрольный правительству, 17 км к С от Донецка)	2–4 км к ВЮВ	зафиксировала	2	взрыв	неопределенного происхождения	Н/Д	07.11, 22:27
примерно 1 км к СЗ от железнодорожного вокзала в н. п. Ясиноватая (неподконтрольный правительству, 16 км к СВ от Донецка)	2–3 км к ЮЗ	слышали	3	выстрел		крупнокалиберный пулемет	08.11, 09:12

⁹ В таблице указаны исключительно нарушения режима прекращения огня, зафиксированные непосредственно патрулями Миссии или камерами СММ, а также те случаи, которые Миссия оценивает как учения с боевой стрельбой, контролируемые подрывы и т.п. Указанные детали, а именно: расстояние, направление, тип оружия и т. д., основаны на оценках, сделанных наблюдателями на местах и специалистами по техническому мониторингу, и необязательно всегда являются точными. Надпись «нет данных» (Н/Д) означает, что СММ не смогла подтвердить информацию из-за расстояния, погодных условий, технических ограничений и/или по другим причинам. Одни и те же самые, по оценке СММ, нарушения режима прекращения огня, зафиксированные параллельно несколькими патрулями/камерами, отражаются в таблице только один раз. Термин «снаряд» обозначает все виды боеприпасов.

Карта Донецкой и Луганской областей¹⁰



¹⁰ По решению Постоянного совета №1117 от 21 марта 2014 года, СММ базируется в десяти городах на всей Украине (Херсон, Одесса, Львов, Ивано-Франковск, Харьков, Донецк, Днепр, Черновцы, Луганск и Киев). Эта карта восточной Украины предназначена для иллюстративных целей. На ней указаны населенные пункты, упомянутые в отчете, а также те, где находятся офисы СММ (мониторинговые команды, патрульные центры и передовые патрульные базы) в Донецкой и Луганской областях. (Красным цветом выделено передовую патрульную базу, с которой сотрудники СММ были временно передислоцированы на основании рекомендаций экспертов по безопасности из некоторых государств-участников ОБСЕ и с учетом требований СММ по безопасности. Миссия использует эти помещения в светлую пору суток, а также патрулирует в этом населенном пункте днем).