

Ежедневный отчет № 234/2020

от 1 октября 2020 года¹

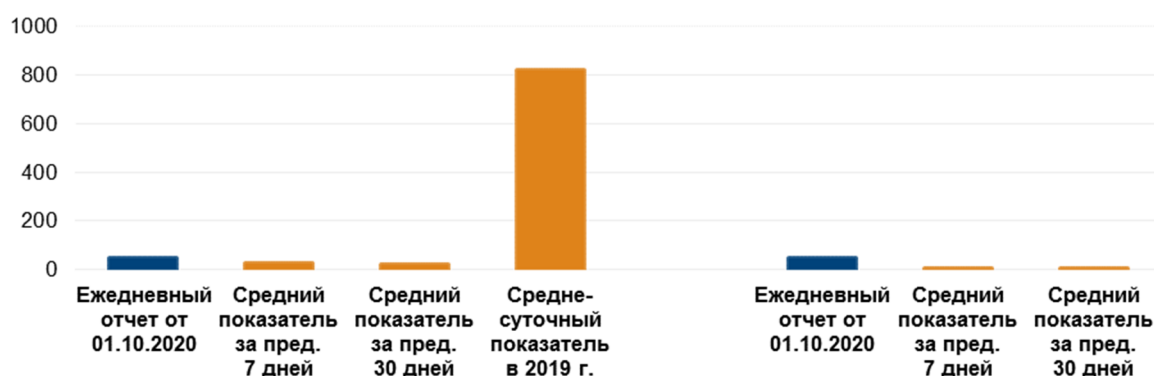
Краткое изложение

- СММ зафиксировала 40 нарушений режима прекращения огня в Донецкой области и 8 таких нарушений в Луганской области. За предыдущий отчетный период зафиксировано 3 нарушения режима прекращения огня в Донецкой области и ни одного такого нарушения в Луганской области.
- Миссия продолжала осуществлять мониторинг на участках разведения сил и средств в районах Станицы Луганской, Золотого и Петровского. В вечернее время БПЛА СММ дальнего радиуса действия зафиксировал присутствие людей в пределах участков разведения в районах Золотого и Петровского.
- Миссия способствовала установлению локального режима прекращения огня и осуществляла мониторинг его соблюдения для обеспечения возможности проведения ремонтных работ на жизненно важных объектах гражданской инфраструктуры и обеспечения их функционирования.
- СММ продолжала следить за ситуацией, в которой находится гражданское население в условиях пандемии COVID-19, в том числе на КПВВ и соответствующем блокпосте вооруженных формирований в Луганской области.
- Свобода передвижения Миссии оставалась ограниченной, в частности на блокпосте вооруженных формирований в Оленовке Донецкой области*.

Нарушения режима прекращения огня²

К-во зафиксированных нарушений режима прекращения огня³

К-во зафиксированных взрывов⁴



¹ На основании информации, поступившей от мониторинговых команд по состоянию на 19:30 30 сентября 2020 года (по восточноевропейскому летнему времени).

² Более подробная информация обо всех случаях нарушения режима прекращения огня, а также карты Донецкой и Луганской областей, где отмечены все места, упомянутые в отчете, представлены в приложении. В течение отчетного периода камера СММ в Петровском не функционировала.

³ Включая взрывы.

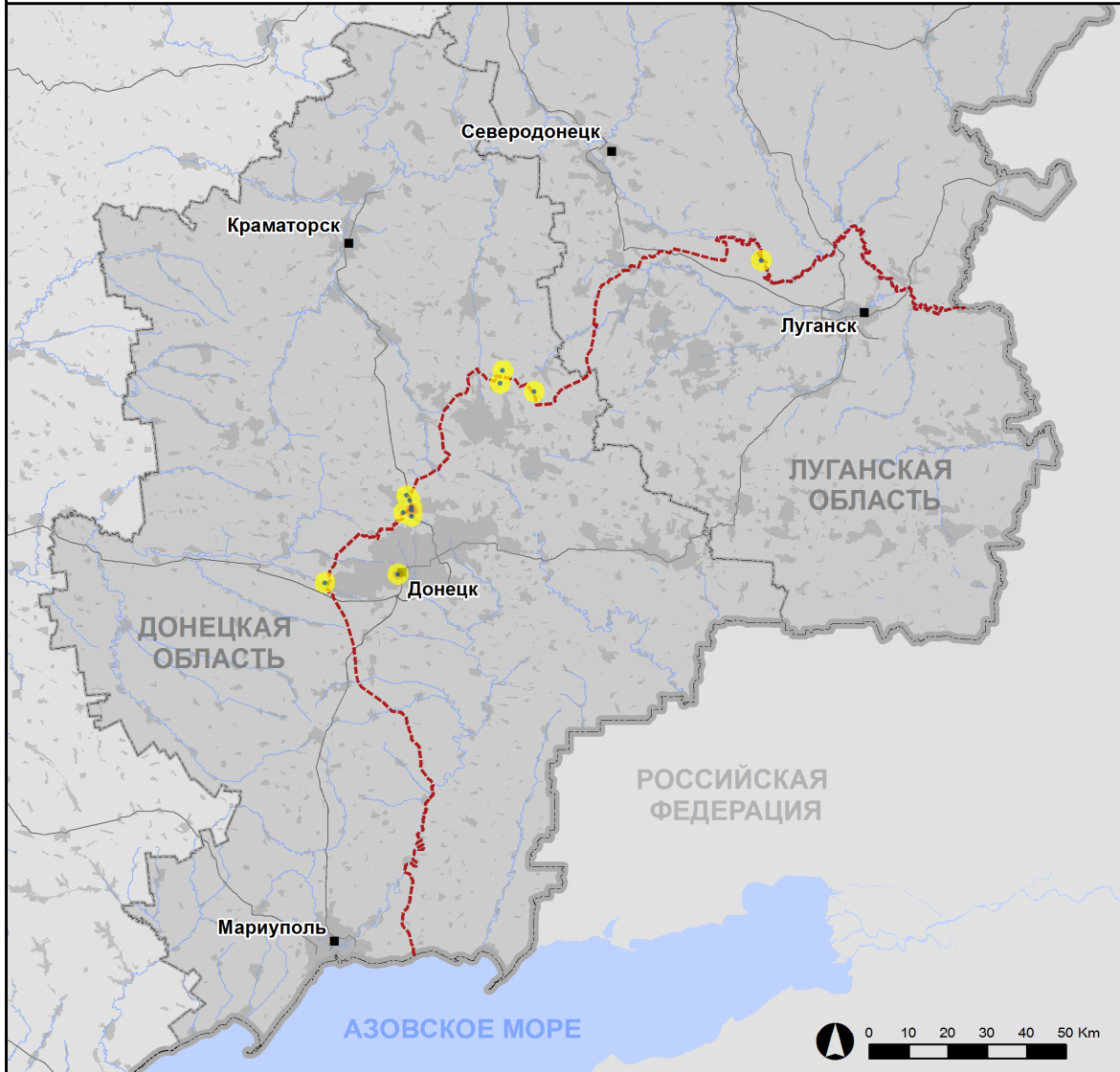
⁴ Включая из вооружения неустановленного типа.

Карта зафиксированных нарушений режима прекращения огня



Организация по безопасности и сотрудничеству в Европе
Специальная мониторинговая миссия в Украине

Зафиксированные СММ нарушения режима прекращения огня 30 сентября 2020 г.



Концентрация нарушений режима прекращения огня

- Высокая
- Средняя
- Низкая
- Взрыв
- Населенный пункт
- Линия соприкосновения (ориентир.)

Источники: административные границы — УКГВ ООН; дороги, реки — проект OpenStreetMap; море — VLIZ (2005), Акватории МГО; другое — ОБСЕ.

Система координат: WGS 1984 UTM Zone 37N

Данная карта предоставляется исключительно для наглядности. Отсутствие ошибок не гарантировано, а ее содержание не подразумевает, что СММ ОБСЕ утверждает или одобряет официальный статус карты.

© СММ ОБСЕ 2019 Не разрешается использовать, копировать, воспроизводить, передавать, транслировать, продавать, лицензировать или применять без предварительного разрешения со стороны ОБСЕ в письменном виде.
Создано: 01/10/2020

В Донецкой области СММ зафиксировала 40 нарушений режима прекращения огня (включая 37 взрывов). Большинство нарушений режима прекращения огня зафиксировано к югу от Донецкой фильтровальной станции (ДФС; 15 км к северу от Донецка), в том числе 16 взрывов неопределенного происхождения (см. ниже), а также к юго-западу от неподконтрольного правительству н. п. Донецк, где произошли 14 взрывов неопределенного происхождения. За [предыдущий отчетный период](#) Миссия зафиксировала в области 3 нарушения режима прекращения огня.

В Луганской области СММ зафиксировала 8 нарушений режима прекращения огня (взрывы неопределенного происхождения) в районе к юго-востоку от н. п. Красный Лиман (неподконтрольный правительству, 30 км к северо-западу от Луганска). За [предыдущий отчетный период](#) Миссия не зафиксировала в области ни одного нарушения режима прекращения огня.

После того, как на заседании Трехсторонней контактной группы 22 июля была достигнута договоренность о дополнительных мерах по усилению режима прекращения огня, в период с 00:01 27 июля до конца отчетного периода СММ зафиксировала в общей сложности 1 449 нарушений режима прекращения огня в Донецкой и Луганской областях (в том числе 305 взрывов, 11 пролетевших неопределенных боеприпасов, 3 вспышки дульного пламени и 14 осветительных ракет, а также 1 116 очередей и выстрелов).

Участки разведения в районах Станицы Луганской, Золотого и Петровского

30 сентября на **участке разведения в районе н. п. Станица Луганская** (подконтрольный правительству, 16 км к северо-востоку от Луганска) наблюдатели видели 4 членов вооруженных формирований (с нарукавными повязками с надписью «СЦКК») к югу от нового пролета моста у Станицы Луганской (15 км к северо-востоку от Луганска).

Вечером 29 сентября в пределах **участка разведения в районе н. п. Золотое** (подконтрольный правительству, 60 км к западу от Луганска) беспилотный летательный аппарат (БПЛА) СММ дальнего радиуса действия зафиксировал 1 человека на бывшей позиции Вооруженных сил Украины возле северо-восточного угла участка и еще одного на бывшей позиции вооруженных формирований около восточного края участка, примерно в 1,5 км к северу от его юго-восточного угла.

30 сентября рядом с блокпостом вооруженных формирований к югу от участка разведения наблюдатели видели 6 членов вооруженных формирований (с нарукавными повязками с надписью «СЦКК»); трое из них в сопровождении 1 человека в защитных перчатках и маске для лица и еще двумя в защитных костюмах и с канистрами для опрыскивания прошли вглубь участка разведения до места примерно в 350 м к северу от его южного края, провели дезинфекцию автомобилей СММ, а затем вернулись назад.

В тот же день к югу от южного края этого участка разведения команда Миссии видела, как 14 рабочих с помощью тяжелой строительной техники очищали асфальтное покрытие на автодороге Т1316, сваривали ограждение вдоль ее и проводили земляные работы, как они объяснили, с целью прокладки электрических проводов.

Вечером 29 сентября в пределах **участка разведения в районе н. п. Петровское** (неподконтрольный правительству, 41 км к югу от Донецка) БПЛА СММ дальнего

радиуса действия зафиксировал 1 человека на бывшей позиции вооруженных формирований возле юго-восточного угла участка.

30 сентября за пределами этого участка разведения со своей позиции на западной окраине Петровского команда Миссии видела 2 мужчин в одежде военного типа (явно вооружены): один шел от н. п. Викторовка (неподконтрольный правительству, 42 км к юго-западу от Донецка) в восточном направлении по дороге к Петровскому, а другой — в противоположном направлении.

В тот же день, осуществляя мониторинг в четырех местах вблизи данного участка разведения, наблюдатели отметили там спокойную обстановку.

Отвод вооружения

Миссия продолжала осуществлять мониторинг отвода вооружения, предусмотренного Меморандумом, а также Комплексом мер и Дополнением к нему.

СММ зафиксировала 5 единиц вооружения (включая 1 зенитный ракетный комплекс и 4 предположительно буксируемые гаубицы), размещенных за линиями отвода, однако вне выделенных мест хранения вооружения в неподконтрольных правительству районах Донецкой области (подробнее см. таблицу ниже).

Признаки военного присутствия и присутствия военного типа в зоне безопасности⁵

Миссия зафиксировала боевые машины пехоты в неподконтрольном правительству районе Донецкой области (подробнее см. таблицу ниже).

Противотанковые мины (некоторые зафиксированы впервые) вблизи Новгородского Донецкой области

28 сентября на двух полях, расположенных примерно в 1,5 км к югу от н. п. Новгородское (неподконтрольный правительству, 35 км к северу от Донецка), БПЛА СММ среднего радиуса действия вновь зафиксировал около 85 противотанковых мин (предположительно ТМ-62; 50 из которых БПЛА выявил впервые) — часть большего минного поля со свыше 500 минами. По оценке Миссии, все эти мины принадлежат Вооруженным силам Украины (для ознакомления с предыдущими наблюдениями см. ежедневные отчеты СММ от [20 мая](#) и [10 июня 2020 года](#)).

Усилия СММ по содействию обеспечению возможности проведения ремонта и функционированию жизненно важных объектов гражданской инфраструктуры

Миссия способствовала установлению локального режима прекращения огня и осуществляла мониторинг его соблюдения для обеспечения возможности выполнения строительных работ к югу от южного края участка разведения в районе Золотого (см. выше), к северу от н. п. Счастье (неподконтрольный правительству, 20 км к северу от Луганска) и возле н. п. Веселая Гора (неподконтрольный правительству, 16 км к северу от Луганска), южнее моста в Счастье.

⁵ Упомянутая в этом разделе техника не подпадает под действие Минских соглашений об отводе вооружений.

СММ также содействовала установлению локального режима прекращения огня и осуществляла мониторинг его соблюдения для обеспечения возможности проведения осмотра, техобслуживания и удаления растительности на железнодорожных путях в н. п. Ольховое (подконтрольный правительству, 22 км к северо-востоку от Луганска); ремонта объектов инфраструктуры водоснабжения неподалеку от неподконтрольных правительству н. п. Паньковка (16 км к северу от Луганска), н. п. Красный Лиман (30 км к северо-западу от Луганска) и н. п. Золотое-5 (Михайловка; 61 км к северо-западу от Луганска); осмотра и ремонта линий электропередачи вблизи н. п. Золотое-4 (Родина; подконтрольный правительству, 59 км к западу от Луганска) и н. п. Долгое (неподконтрольный правительству, 22 км к северо-западу от Луганска); земляных и сварочных работ на канализационных коллекторах возле н. п. Доломитное (53 км к северо-востоку от Донецка); а также работ по разминированию недалеко от н. п. Геевка (подконтрольный правительству, 27 км к северо-западу от Луганска). В то время, как возле Доломитного проводились работы, наблюдатели слышали 2 взрыва в пределах ориентировочно 1–5 км к северо-востоку (см. таблицу ниже).

Миссия продолжала содействовать обеспечению функционирования ДФС. Вечером 29 сентября камеры СММ, установленные на станции и вблизи н. п. Авдеевка (подконтрольный правительству, 17 км к северу от Донецка), зафиксировали 18 нарушений режима прекращения огня (в том числе 16 взрывов), по оценке, в радиусе 5 км от станции.

Меры по борьбе с пандемией COVID-19 на КПВВ и соответствующих блокпостах

В Луганской области команда Миссии констатировала, что контрольный пункт въезда-выезда (КПВВ) в Станице Луганской и соответствующий блокпост вооруженных формирований южнее моста у Станицы Луганской функционировали.

Находясь на КПВВ примерно в 10:00 и 10:55, наблюдатели видели в общей сложности 31 человека (23 мужчин и 8 женщин разного возраста), ожидавших в очереди в направлении подконтрольных правительству районов, а также 10 человек (6 женщин и 4 мужчин разного возраста) в очереди в противоположном направлении. Команда СММ также видела гольф-кар, курсирующий между новой секцией моста и КПВВ.

Ведя наблюдение на соответствующем блокпосте вооруженных формирований примерно в 13:45 и 14:45, члены патруля Миссии видели 11 человек (6 женщин и 5 мужчин разного возраста), ожидавших в очереди в направлении подконтрольных правительству районов, а также 28 человек (14 женщин и 14 мужчин разного возраста) в очереди в противоположном направлении. Наблюдатели также видели маршрутный автобус, курсирующий между блокпостом и автобусной остановкой южнее моста у Станицы Луганской.

СММ продолжала следить за ситуацией в Херсоне, Одессе, Львове, Ивано-Франковске, Харькове, Днепре, Черновцах и Киеве.

***Ограничение свободы передвижения и другие препятствия в выполнении мандата СММ**

Деятельность по мониторингу и свобода передвижения СММ ограничены из-за угроз в области безопасности, включая риски, связанные с наличием мин и неразорвавшихся боеприпасов, а также другими препятствиями, которые ежедневно меняются.

Мандат СММ предусматривает свободный и безопасный доступ по всей Украине. Все подписанты Комплекса мер согласились с необходимостью свободного и безопасного доступа, а также с тем, что ограничение свободы передвижения СММ является нарушением и что на подобные нарушения необходимо оперативно реагировать. Они также согласились с тем, что Совместный центр контроля и координации (СЦКК) должен содействовать такому реагированию и осуществлять общую координацию работ по разминированию. Однако вооруженные формирования в отдельных районах Донецкой и Луганской областей часто отказывают СММ в доступе к районам, прилегающим к неподконтрольным правительству участкам границы Украины (например, см. [Ежедневный отчет СММ от 24 сентября 2020 года](#)). Деятельность СММ в Донецкой и Луганской областях по-прежнему оставалась ограниченной после того, как [23 апреля 2017 года вблизи Пришиба произошел инцидент, который привел к гибели человека](#). В связи с этим способность Миссии осуществлять наблюдение по-прежнему ограничена.

Задержка:

- На блокпосте вооруженных формирований вблизи н. п. Оленовка (неподконтрольный правительству, 23 км к юго-западу от Донецка) явно вооруженный член вооруженных формирований разрешил патрулю Миссии пересечь блокпост спустя больше двух с половиной часов задержки.

Регулярные ограничения на участках разведения сил и средств и из-за мин/неразорвавшихся боеприпасов:

- Не осуществив сплошное разминирование, извлечение неразорвавшихся боеприпасов и устранение других препятствий, стороны по-прежнему отказывали СММ в неограниченном доступе, а также в возможности передвигаться по отдельным дорогам, которые ранее были определены как важные для осуществления Миссией эффективного мониторинга и для передвижения гражданских лиц.

Таблица вооружений

Вооружение, размещенное за линиями отвода, но вне выделенных мест хранения вооружения

Дата	К-во единиц вооружения	Вид вооружения	Место	Источник наблюдения
подконтрольные правительству районы				
28.09.2020	1	зенитный ракетный комплекс (9К33 «Оса»)	на территории объекта вблизи н. п. Валерьяновка (51 км к юго-западу от Донецка)	БПЛА дальнего радиуса действия
	4	предположительно буксируемая гаубица (2А65 «Мста-Б», 152 мм)	вблизи н. п. Новомайорское (64 км к юго-западу от Донецка)	

Таблица признаков военного присутствия и присутствия военного типа в зоне безопасности⁶

Дата	К-во	Вид	Место	Источник наблюдения
подконтрольные правительству районы				
28.09.2020	1	боевая машина пехоты (БМП-2)	вблизи н. п. Новгородское (35 км к северу от Донецка)	БПЛА среднего радиуса действия
30.09.2020	1	боевая машина пехоты (БМП-1)		патруль

⁶ Упомянутая в этом разделе техника не подпадает под действие Минских соглашений об отводе вооружений.

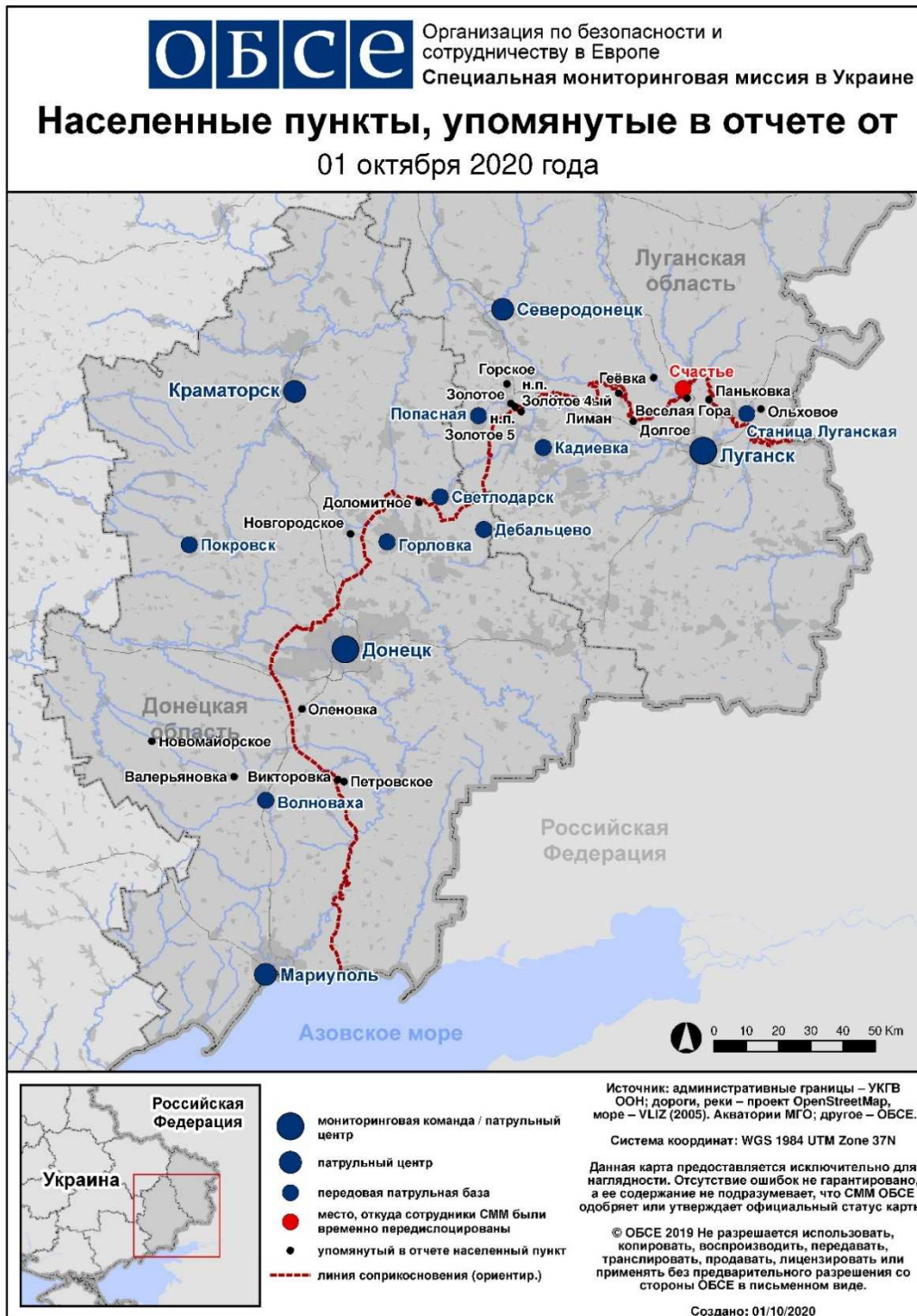
Таблица нарушений режима прекращения огня по состоянию на 30 сентября 2020 года⁷

Месторасположение СММ	Место события	Способ	К-во	Наблюдение	Описание	Вооружение	Дата, время
камера СММ в н. п. Авдеевка (подконтрольный правительству, 17 км к С от Донецка)	3–4 км к ВЮВ	зафиксировала	1	Н/Д боеприпас	также зафиксировано еще одной камерой в Авдеевке	Н/Д	29.09, 21:44
	3–5 км к СВ	зафиксировала	1	взрыв	неопределенного происхождения	Н/Д	29.09, 22:26
	3–5 км к СВ	зафиксировала	1	взрыв	неопределенного происхождения	Н/Д	29.09, 22:29
	3–5 км к ВСВ	зафиксировала	1	взрыв	неопределенного происхождения	Н/Д	29.09, 22:35
камера СММ на Донецкой фильтровальной станции (15 км к С от Донецка)	0,6–1 км к Ю	зафиксировала	1	вспышка дульного пламени		Н/Д	29.09, 20:26
	0,6–1 км к Ю	зафиксировала	1	Н/Д боеприпас	В–3 (также зафиксировано камерой в Авдеевке)	Н/Д	29.09, 20:26
	0,6–1 км к Ю	зафиксировала	1	взрыв	разрыв (также зафиксировано камерой в Авдеевке)	Н/Д	29.09, 20:26
	1–2 км к Ю	зафиксировала	1	осветительная ракета	выпущенная вверх (также зафиксировано камерой в Авдеевке)	Н/Д	29.09, 20:52
	0,5–1 км к Ю	зафиксировала	2	взрыв	неопределенного происхождения (также зафиксировано камерой в Авдеевке)	Н/Д	29.09, 21:23
	2–4 км к Ю	зафиксировала	1	взрыв	неопределенного происхождения	Н/Д	29.09, 21:44
	2–4 км к ЮЗ	зафиксировала	2	взрыв	неопределенного происхождения	Н/Д	29.09, 21:56
	1–2 км к Ю	зафиксировала	1	вспышка дульного пламени		Н/Д	29.09, 21:59
	1–2 км к Ю	зафиксировала	1	Н/Д боеприпас	С3–ЮВ	Н/Д	29.09, 21:59
	1–2 км к Ю	зафиксировала	1	взрыв	неопределенного происхождения (также зафиксировано камерой в Авдеевке)	Н/Д	29.09, 21:59
	2–4 км к Ю	зафиксировала	2	взрыв	неопределенного происхождения (также зафиксировано камерой в Авдеевке)	Н/Д	29.09, 22:00
	1–2 км к Ю	зафиксировала	1	вспышка дульного пламени		Н/Д	29.09, 22:04
	1–2 км к Ю	зафиксировала	1	Н/Д боеприпас	С3–ЮВ	Н/Д	29.09, 22:04
	1–2 км к Ю	зафиксировала	1	взрыв	взрыв в воздухе (также зафиксировано камерой в Авдеевке)	Н/Д	29.09, 22:04
	1–2 км к Ю	зафиксировала	1	вспышка дульного пламени		Н/Д	29.09, 22:04
	1–2 км к Ю	зафиксировала	1	Н/Д боеприпас	С3–ЮВ	Н/Д	29.09, 22:04
	1–2 км к Ю	зафиксировала	1	взрыв	взрыв в воздухе (также зафиксировано камерой в Авдеевке)	Н/Д	29.09, 22:04
	1–2 км к Ю	зафиксировала	2	взрыв	неопределенного происхождения	Н/Д	29.09, 22:05
	1–2 км к Ю	зафиксировала	1	взрыв	неопределенного происхождения	Н/Д	29.09, 22:05
	1–2 км к Ю	зафиксировала	2	взрыв	неопределенного происхождения	Н/Д	29.09, 22:06

⁷ В таблице указаны исключительно инциденты, зафиксированные патрулями Миссии или камерами СММ, а также те случаи, которые Миссия оценивает как учения с боевой стрельбой, контролируемые подрывы и т.п. Указанные детали, а именно: расстояние, направление, тип оружия и т.д., основаны на оценках, сделанных наблюдателями на местах и специалистами по техническому мониторингу, и необязательно всегда являются точными. Надпись «нет данных» (Н/Д) означает, что СММ не смогла подтвердить информацию из-за расстояния, погодных условий, технических ограничений и/или по другим причинам. Одни и те же самые, по оценке СММ, нарушения режима прекращения огня, зафиксированные параллельно несколькими патрулями/камерами, отражаются в таблице только один раз.

Месторасположение СММ	Место события	Способ	К-во	Наблюдение	Описание	Вооружение	Дата, время
камера СММ на КПВВ в н. п. Марьинка (подконтрольный правительству, 23 км к ЮЗ от Донецка)	2-4 км к С	зафиксировала	1	взрыв	неопределенного происхождения	Н/Д	30.09, 01:56
камера СММ в н. п. Светлодарск (подконтрольный правительству, 57 км к СВ от Донецка)	3-5 км к Ю	зафиксировала	1	взрыв	неопределенного происхождения	Н/Д	29.09, 20:44
примерно 3-5 км к ЮЗ от центра н. п. Донецк (неподконтрольный правительству)	3-5 км к ЮЗ	слышали	14	взрыв	неопределенного происхождения	Н/Д	30.09, 07:35-08:10
примерно 1 км к В от н. п. Гольмовский (неподконтрольный правительству, 49 км к СВ от Донецка)	1-2 км к СВ	слышали	1	взрыв	неопределенного происхождения	Н/Д	30.09, 09:15
	4-5 км к ССВ	слышали	1	взрыв	неопределенного происхождения	Н/Д	30.09, 09:30
Ю окраина н. п. Красный Лиман (неподконтрольный правительству, 30 км к СЗ от Луганска)	2-4 км к ЮВ	слышали	8	взрыв	неопределенного происхождения	Н/Д	30.09, 11:16-11:31

Карта Донецкой и Луганской областей⁸



⁸ По решению Постоянного совета №1117 от 21 марта 2014 года, СММ базируется в десяти городах на всей территории Украины (Херсон, Одесса, Львов, Ивано-Франковск, Харьков, Донецк, Днепр, Черновцы, Луганск и Киев). Эта карта восточной Украины предназначена для иллюстративных целей. На ней указаны населенные пункты, упомянутые в отчете, а также те, где находятся офисы СММ (мониторинговые команды, патрульные центры и передовые патрульные базы) в Донецкой и Луганской областях. (Красным цветом выделено передовую патрульную базу, с которой сотрудники СММ были временно передислоцированы на основании рекомендаций экспертов по безопасности из некоторых государств-участников ОБСЕ и с учетом требований СММ по безопасности. Миссия использует эти помещения в светлую пору суток, а также патрулирует в этом населенном пункте днем).