

Ежедневный отчет № 229/2020

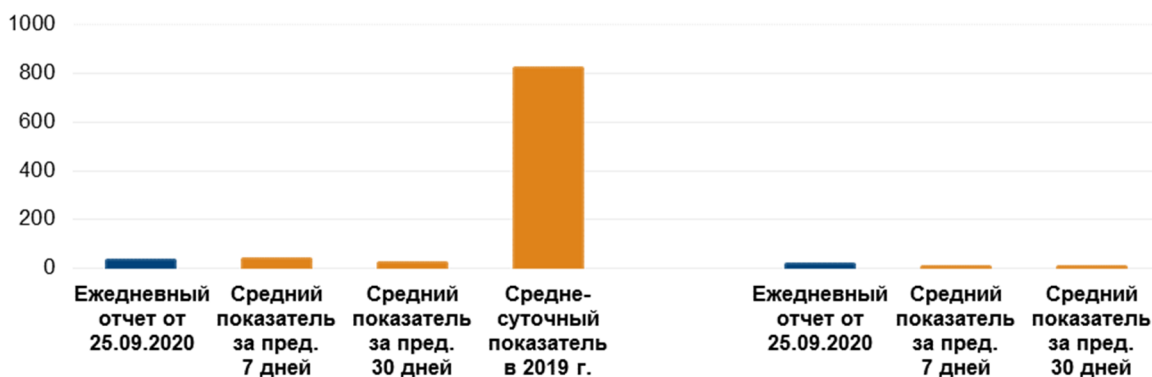
от 25 сентября 2020 года¹

Краткое изложение

- СММ зафиксировала 24 нарушения режима прекращения огня в Донецкой области и 4 таких нарушения в Луганской области. За предыдущий отчетный период, по наблюдениям Миссии, в Донецкой области произошли 80 нарушений режима прекращения огня, а в Луганской области одно такое нарушение.
- Наблюдатели уточняли сообщения о мужчине, получившем ранения 30 августа вследствие детонации взрывного устройства в Ленинском районе Донецка.
- Миссия продолжала осуществлять мониторинг на участках разведения сил и средств в районах Станицы Луганской, Золотого и Петровского. В вечернее время беспилотный летательный аппарат СММ дальнего радиуса действия зафиксировал присутствие людей на участках разведения в районах Золотого и Петровского.
- Миссия способствовала установлению локального режима прекращения огня и осуществляла мониторинг его соблюдения для обеспечения возможности проведения ремонтных работ на жизненно важных объектах гражданской инфраструктуры и обеспечения их функционирования.
- СММ продолжала наблюдать за ситуацией, в которой на фоне пандемии COVID-19 оказалось гражданское население, в том числе на контрольном пункте въезда-выезда и соответствующем блокпосте вооруженных формирований в Луганской области.
- Свобода передвижения Миссии оставалась ограниченной*.

Нарушения режима прекращения огня²

К-во зафиксированных нарушений режима прекращения огня³ **К-во зафиксированных взрывов⁴**



¹ На основании информации, поступившей от мониторинговых команд по состоянию на 19:30 24 сентября 2020 года (по восточноевропейскому летнему времени).

² Более подробная информация обо всех случаях нарушения режима прекращения огня, а также карты Донецкой и Луганской областей, где отмечены все места, упомянутые в отчете, представлены в приложении. В течение отчетного периода камера СММ в Петровском не функционировала.

³ Включая взрывы.

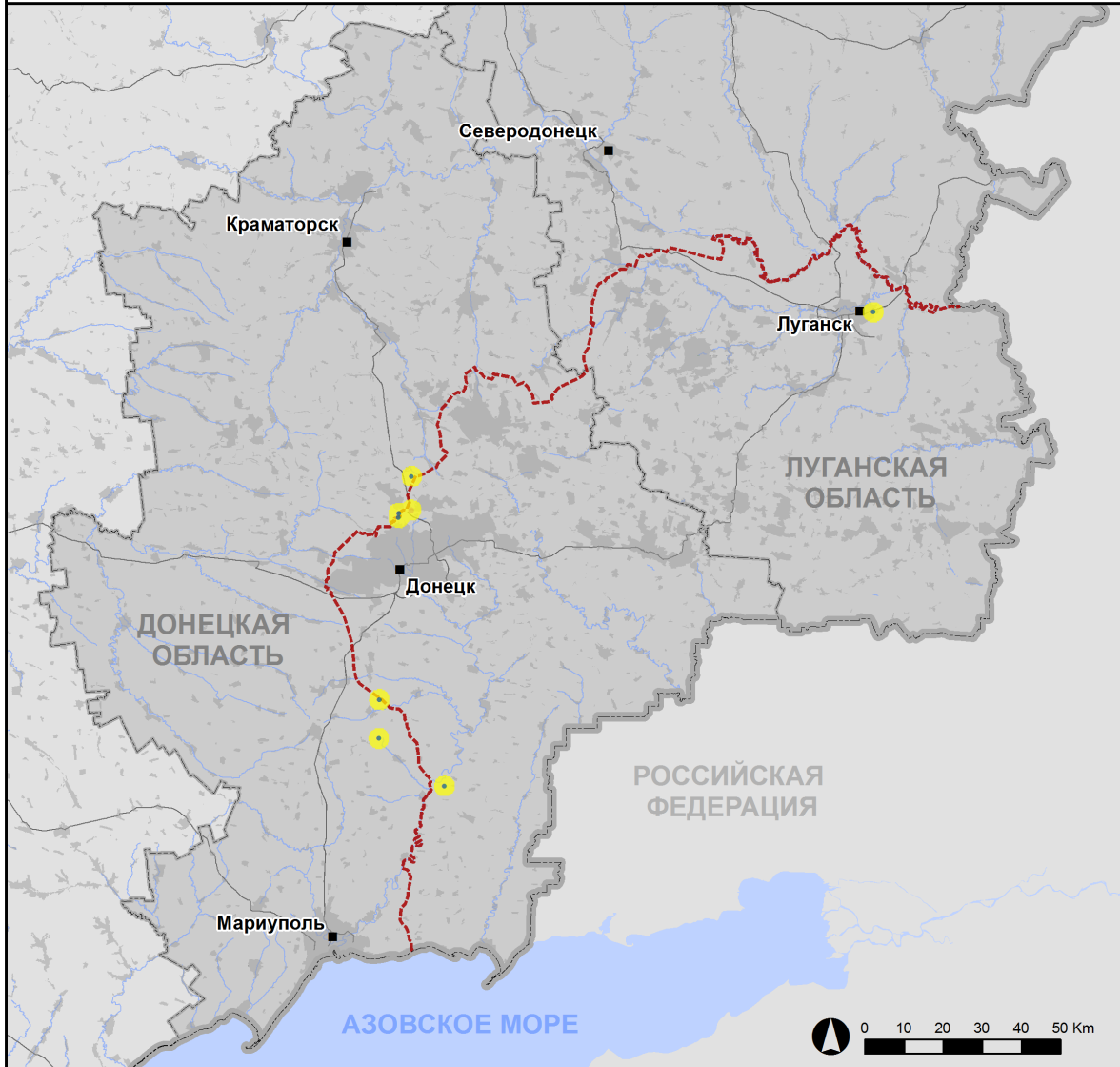
⁴ Включая вследствие огня из вооружения неустановленного типа.

Карта зафиксированных нарушений режима прекращения огня



Организация по безопасности и сотрудничеству в Европе
Специальная мониторинговая миссия в Украине

Зафиксированные СММ нарушения режима прекращения огня 24 сентября 2020 г.



Концентрация нарушений режима прекращения огня

- Высокая
- Высокая
- Высокая
- Высокая
- Низкая
- Взрыв
- Населенный пункт
- Линия соприкосновения (ориентир.)

Источники: административные границы — УКГВ ООН; дороги, реки — проект OpenStreetMap; море — VLIZ (2005), Акватории МГО; другое — ОБСЕ.

Система координат: WGS 1984 UTM Zone 37N

Данная карта предоставляется исключительно для наглядности. Отсутствие ошибок не гарантировано, а ее содержание не подразумевает, что СММ ОБСЕ утверждает или одобряет официальный статус карты.

© СММ ОБСЕ 2019 Не разрешается использовать, копировать, воспроизводить, передавать, транслировать, продавать, лицензировать или применять без предварительного разрешения со стороны ОБСЕ в письменном виде.
Создано: 25/09/2020

В Донецкой области СММ зафиксировала 24 нарушения режима прекращения огня, включая 10 взрывов. Большинство нарушений режима прекращения огня зафиксировано около Донецкой фильтровальной станции (ДФС; 15 км к северу от Донецка), в том числе 2 взрыва неопределенного происхождения, 14 очередей и выстрелов из стрелкового оружия (см. ниже), а также в районах к северо-западу и юго-западу от н. п. Богдановка (подконтрольный правительству, 41 км к юго-западу от Донецка), где были зафиксированы 6 взрывов неопределенного происхождения. За [предыдущий отчетный период](#), по наблюдениям Миссии, произошли 80 нарушений режима прекращения огня.

В Луганской области СММ зафиксировала 4 нарушения режима прекращения огня (взрывы неопределенного происхождения) к юго-западу от участка разведения в районе н. п. Станица Луганская (подконтрольный правительству, 16 км к северо-востоку от Луганска). За [предыдущий отчетный период](#) было зафиксировано одно такое нарушение.

После заседания Трехсторонней контактной группы 22 июля, на котором достигнута договоренность о дополнительных мерах по усилению режима прекращения огня, начиная с 00:01 27 июля до конца отчетного периода СММ зафиксировала в общей сложности 1 337 нарушений режима прекращения огня в Донецкой и Луганской областях (в том числе 232 взрыва, 9 пролетевших неопределенных боеприпасов, 13 осветительных ракет, а также 1 083 очереди и выстрела).

Мужчина получил ранения от детонации взрывного устройства в Ленинском районе неподконтрольного правительству Донецка

Наблюдатели уточняли сообщения о мужчине, который во второй половине дня 30 августа получил ранения в результате срабатывания взрывного устройства в Ленинском районе неподконтрольного правительству Донецка.

3 сентября наблюдатели говорили по телефону с женщиной, которая представилась женой раненого мужчины. По ее словам, 30 августа она была на работе, а ее 40-летний мужчина получил тяжелые ранения от взрыва, который, как сообщалось, произошел в результате детонации взрывного устройства в их доме на ул. Куприна, 26, в Ленинском районе Донецка. Женщина рассказала, что ее мужа доставили в Донецкую областную клиническую травматологическую больницу в Донецке, где ему сделали операцию. 21 сентября медработники этой больницы сообщили наблюдателям по телефону, что 30 августа к ним из Донецка доставили мужчину с ранениями, которые по признакам напоминали травмы от срабатывания взрывного устройства. 24 сентября на ул. Куприна, 26, члены патруля Миссии разговаривали с тремя соседями пострадавшего (двумя женщинами в возрасте 70–79 лет и женщиной в возрасте 40–49 лет), которые сообщили, что во второй половине дня 30 августа по указанному адресу они слышали взрыв, в результате которого 40-летний мужчина получил ранения.

Участки разведения в районах Станицы Луганской, Золотого и Петровского

Утром 24 сентября на **участке разведения в районе Станицы Луганской** наблюдатели видели 2 членов вооруженных формирований (с нарукавными повязками с надписью «СЦКК») к югу от нововозведенного пролета моста у Станицы Луганской (15 км к северо-востоку от Луганска).

Вечером 23 сентября на **участке разведения в районе н. п. Золотое** (подконтрольный правительству, 60 км к западу от Луганска) беспилотный летательный аппарат

(БПЛА) СММ дальнего радиуса действия обнаружил 3 человек на бывших позициях Вооруженных сил Украины и возле них: одного около северо-восточного угла участка, а двоих вместе со специализированным броневым автомобилем («Козак-2») примерно в 1 км к востоку-юго-востоку от северо-западного угла участка, в н. п. Катериновка (подконтрольный правительству, 64 км к западу от Луганска). Тот же БПЛА также зафиксировал еще одного человека на бывшей позиции вооруженных формирований у восточного угла участка, на расстоянии около 1,4 км к северу от его юго-восточного угла.

В течение дня 24 августа около блокпоста вооруженных формирований к югу от участка разведения, по наблюдениям Миссии, находились 6 членов вооруженных формирований (с нарукавными повязками с надписью «СЦКК»), при этом наблюдатели видели, как двое из них заходили вглубь участка разведения примерно на 350 м к северу от южного угла и затем возвращались назад.

24 сентября на расстоянии около 100 м к югу от южного края участка разведения наблюдатели видели, как 28 работников с помощью тяжелой строительной техники проводили работы по обе стороны автодороги Т1316, в том числе засыпали щебень и выравнивали поверхность.

Вечером 23 сентября на **участке разведения в районе н. п. Петровское** (неподконтрольный правительству, 41 км к югу от Донецка) БПЛА СММ дальнего радиуса действия обнаружил одного человека на бывшей позиции вооруженных формирований возле юго-восточного угла участка.

Утром 24 сентября за пределами участка разведения, осуществляя наблюдение у места размещения камеры СММ на западной окраине Петровского, члены патруля Миссии видели мужчину в одежде военного типа (явно вооружен), который шел по дороге на восток в направлении Петровского со стороны н. п. Викторовка (неподконтрольный правительству, 42 км к юго-западу от Донецка). Примерно через 2 часа наблюдатели увидели, как в противоположном направлении по той же дороге ехал автомобиль с двумя мужчинами в одежде военного типа.

Отвод вооружения

СММ продолжала осуществлять мониторинг отвода вооружения, предусмотренного Меморандумом, а также Комплексом мер и Дополнением к нему.

По доступным СММ данным воздушного наблюдения обнаружено наличие 15 самоходных гаубиц, размещенных в нарушение линий отвода, а также 19 танков за линиями отвода, но вне выделенных мест хранения вооружения — все на полигоне в неподконтрольном правительству районе Луганской области (детальнее см. таблицы ниже).

Признаки военного присутствия и присутствия военного типа в зоне безопасности⁵

СММ зафиксировала боевые бронированные машины в неподконтрольном правительству районе Луганской области и в неподконтрольном правительству районе Донецкой области (детальнее см. таблицу ниже).

⁵ Упомянутая в этом разделе техника не подпадает под действие Минских соглашений об отводе вооружений.

Усилия СММ по содействию ремонту и обеспечению функционирования жизненно важных объектов гражданской инфраструктуры

Миссия способствовала установлению локального режима прекращения огня и осуществляла мониторинг его соблюдения для обеспечения возможности проведения строительных работ к югу от южного края участка разведения в районе Золотого (см. выше), севернее н. п. Счастье (подконтрольный правительству, 20 км к северу от Луганска), а также возле н. п. Веселая Гора (неподконтрольный правительству, 16 км к северу от Луганска), южнее моста в Счастье.

Кроме того, СММ содействовала установлению локального режима прекращения огня и осуществляла мониторинг его соблюдения для обеспечения возможности проведения осмотра, технического обслуживания и удаления растительности на железнодорожных путях в н. п. Ольховое (подконтрольный правительству, 22 км к северо-востоку от Луганска); ремонта объектов инфраструктуры водоснабжения около н. п. Паньковка (неподконтрольный правительству, 16 км к северу от Луганска); ремонтных работ на линиях электропередачи в районе н. п. Золотое-4 (Родина; подконтрольный правительству, 59 км на запад от Луганска) и н. п. Спартак (неподконтрольный правительству, 9 км к северу от Донецка); а также работ по разминированию вблизи подконтрольных правительству н. п. Горское (63 км к западу от Луганска), н. п. Орехово (57 км к северо-западу от Луганска) и н. п. Геёвка (27 км к северо-западу от Луганска), включая содействие обеспечению доступа к сельскохозяйственным землям.

СММ продолжала содействовать обеспечению функционирования ДФС. В течение дня 24 сентября, находясь в двух местах около ДФС, наблюдатели слышали 2 взрыва неопределенного происхождения, а также очереди и выстрелы из стрелкового оружия (по оценке, все в радиусе 5 км от станции).

Меры по борьбе с пандемией COVID-19 на КПВВ и соответствующих блокпостах

В Луганской области, по наблюдениям СММ, контрольный пункт въезда-выезда (КПВВ) в Станице Луганской и соответствующий блокпост вооруженных формирований южнее моста у Станицы Луганской были открыты.

Находясь на КПВВ около 10:05 и 12:40, команда СММ видела в общей сложности 140 человек (разного пола и возраста), стоявших в очереди для прохода в подконтрольные правительству районы, и в общем 55 человек (разного пола и возраста), ожидавших пропуска в противоположном направлении. Наблюдатели видели, как 4 работника международной гуманитарной организации на носилках переносили 70-летнюю женщину через мост у Станицы Луганской из подконтрольных правительству районов в неподконтрольные. По словам 50-летней дочери этой женщины, ее мама сломала бедро и ее госпитализировали на три дня в подконтрольных правительству районах. По наблюдениям СММ, между КПВВ и новым пролетом моста у Станицы Луганской курсировал гольф-кар.

Находясь на соответствующем блокпосте вооруженных формирований примерно в 10:15, команда Миссии видела 20 человек (разного пола и возраста), стоявших в очереди для прохода в сторону подконтрольных правительству районов, и ориентировочно 20 человек (разного пола и возраста) — в очереди в противоположном направлении. Наблюдатели также отметили, что между блокпостом и автобусной остановкой южнее

моста у Станицы Луганской курсировал маршрутный автобус, а на маршруте между блокпостом и неподконтрольным правительству Луганском ездил 2 автобуса.

В Донецкой области на блокпосте к северо-востоку от н. п. Дебальцево (неподконтрольный правительству, 58 км к северо-востоку от Донецка) команда Миссии зафиксировала, что члены вооруженных формирований дезинфицировали все транспортные средства, следовавшие на северо-восток и в противоположном направлении.

Миссия продолжала следить за ситуацией в Херсоне, Одессе, Львове, Ивано-Франковске, Харькове, Днепре, Черновцах и Киеве.

***Ограничения свободы передвижения и другие препятствия в выполнении мандата СММ**

Деятельность по мониторингу и свобода передвижения СММ ограничены из-за угроз в области безопасности, включая риски, связанные с наличием мин и неразорвавшихся боеприпасов, а также другими препятствиями, которые ежедневно меняются. Мандат СММ предусматривает свободный и безопасный доступ по всей Украине. Все подписанты Комплекса мер согласились с необходимостью свободного и безопасного доступа, а также с тем, что ограничение свободы передвижения СММ является нарушением и что на подобные нарушения необходимо оперативно реагировать. Они также согласились с тем, что Совместный центр контроля и координации (СЦКК) должен содействовать такому реагированию и осуществлять общую координацию работ по разминированию. Однако вооруженные формирования в отдельных районах Донецкой и Луганской областей часто отказывают СММ в доступе к районам, прилегающим к неподконтрольным правительству участкам границы Украины (например, см. [Ежедневный отчет СММ от 24 сентября 2020 года](#)). Деятельность СММ в Донецкой и Луганской областях оставалась ограниченной после того, как [23 апреля 2017 года недалеко от Пришиба произошел инцидент со смертельным исходом](#). В связи с этим способность Миссии осуществлять наблюдение была по-прежнему ограничена.

Регулярные ограничения на участках разведения сил и средств и из-за мин/неразорвавшихся боеприпасов:

- Не осуществив сплошное разминирование и извлечение неразорвавшихся боеприпасов, а также не устранив прочие преграды, стороны по-прежнему отказывали СММ в неограниченном доступе, а также в возможности передвигаться по отдельным дорогам, которые ранее были определены как важные для осуществления Миссией эффективного мониторинга и для передвижения гражданских лиц.

Другие препятствия:

- Вечером 23 и ночью 24 сентября БПЛА СММ дальнего радиуса действия подвергся воздействию помех сигналу GPS (по оценке, возможно вследствие глушения) при выполнении полета над районами возле н. п. Петровское (неподконтрольный правительству, 41 км к югу от Донецка)⁶.
- Пролетая над участком разведения в районе Петровского, БПЛА СММ малого радиуса действия в двух случаях подвергся воздействию помех сигналу GPS (по оценке, вероятно вследствие глушения).

⁶ Помехи сигналу могли создавать из любого места в радиусе нескольких километров от месторасположения БПЛА.

Таблица вооружения

Вооружение, размещенное в нарушение линий отвода

Дата	К-во единиц вооружения	Вид вооружения	Место	Источник наблюдения
неподконтрольные правительству районы				
20.09.2020	15	самоходная гаубица (неустановленного типа)	на полигоне около н. п. Бугаёвка (37 км к юго-западу от Луганска)	воздушное наблюдение

Вооружение, размещенное за линиями отвода, но вне выделенных мест хранения вооружения

Дата	К-во единиц вооружения	Вид вооружения	Место	Источник наблюдения
неподконтрольные правительству районы				
20.09.2020	19	танк (неустановленного типа)	на полигоне около н. п. Бугаёвка (37 км к юго-западу от Луганска), где на основе данных воздушного наблюдения было выявлено наличие 67 боевых бронированных машин ⁷	воздушное наблюдение

Прочее вооружение⁸

Дата	К-во единиц вооружения	Вид вооружения	Место	Источник наблюдения
неподконтрольные правительству районы				
20.09.2020	12	буксируемая артиллерия (неустановленного типа)	на полигоне около н. п. Бугаёвка (37 км к юго-западу от Луганска)	воздушное наблюдение

Таблица признаков военного присутствия и присутствия военного типа в зоне безопасности⁹

Дата	К-во	Вид	Место	Источник наблюдения
подконтрольные правительству районы				
23.09.2020	1	предположительно боевая бронированная машина (типа БМП)	около н. п. Геёвка (27 км к северо-западу от Луганска)	мини-БПЛА
	1	бронированная разведывательно-дозорная машина (БРДМ-2)		
неподконтрольные правительству районы				
24.09.2020	2	бронетранспортер (БТР-70)	около н. п. Раздольное (46 км к юго-востоку от Донецка)	БПЛА дальнего радиуса действия
	5	боевая машина пехоты (БМП-1)		
	1	предположительно боевая бронированная машина (типа БМП)		
	1	боевая бронированная машина		

⁷ Упомянутые в данном разделе боевые бронированные машины не подпадают под действие положений Минских соглашений об отводе вооружений.

⁸ СММ не смогла определить, было ли это вооружение размещено в нарушение линий отвода, ввиду отсутствия информации о калибре данного вооружения.

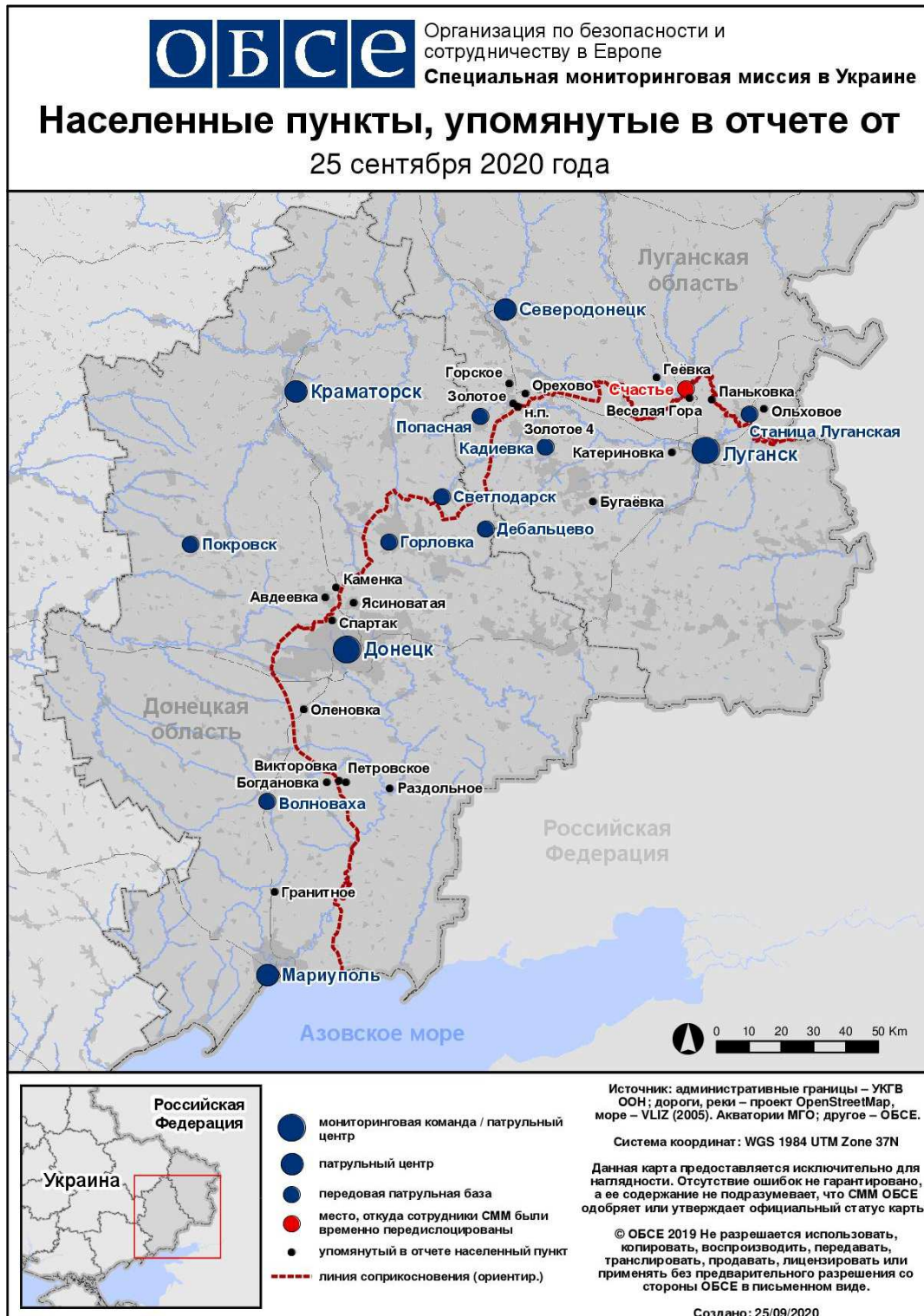
⁹ Упомянутая в этом разделе техника не подпадает под действие Минских соглашений об отводе вооружений.

Таблица нарушений режима прекращения огня по состоянию на 24 сентября 2020 года¹⁰

Месторасположение СММ	Расстояние и направление	Способ	К-во	Наблюдения	Описание	Вооружение	Дата, время
камера СММ в н. п. Гранитное (подконтрольный правительству, 60 км к Ю от Донецка)	5–7 км к ВСВ	зафиксировала	1	взрыв	разрыв	Н/Д	24.09, 04:45
около 1 км к СЗ от железнодорожного вокзала в н. п. Ясиноватая (неподконтрольный правительству, 16 км к СВ от Донецка)	2–3 км к ЮЗ	слышали	4	выстрел		стрелковое оружие	24.09, 13:53
	2–3 км к ЮЗ	слышали	4	выстрел		стрелковое оружие	24.09, 14:04
около 2,5 км к ЮВ от н. п. Авдеевка (подконтрольный правительству, 17 км к С от Донецка)	2–3 км к Ю	слышали	2	очередь		стрелковое оружие	24.09, 08:59
	2–3 км к Ю	слышали	1	взрыв	неопределенного происхождения	Н/Д	24.09, 08:59
	2–3 км к Ю	слышали	4	очередь		стрелковое оружие	24.09, 10:43
	3–4 км к Ю	слышали	1	взрыв	неопределенного происхождения	Н/Д	24.09, 12:31
около 500 м к СВ от н. п. Каменка (подконтрольный правительству, 20 км к С от Донецка)	2–3 км к СВ	слышали	1	взрыв	неопределенного происхождения	Н/Д	24.09, 13:43
около 2 км к В от н. п. Богдановка (подконтрольный правительству, 41 км к ЮЗ от Донецка)	7 км к СЗ	слышали	4	взрыв	неопределенного происхождения	Н/Д	24.09, 09:12–09:16
	7 км к СЗ	слышали	1	взрыв	неопределенного происхождения	Н/Д	24.09, 09:31–09:32
	7 км к ЮЗ	слышали	1	взрыв	неопределенного происхождения	Н/Д	24.09, 09:31–09:32
150 м к северу от моста у н. п. Станица Луганская (15 км к СВ от Луганска)	8–10 км к ЮЗ	слышали	4	взрыв	неопределенного происхождения	Н/Д	24.09, 11:15–11:20

¹⁰В таблице указаны исключительно те инциденты, которые наблюдатели видели/слышали лично либо были зафиксированы камерами СММ, а также те случаи, которые Миссия оценивает как учения с боевой стрельбой, контролируемые подрывы и т. п. Указанные детали, а именно: расстояние, направление, тип оружия и т. д., основаны на оценках, сделанных наблюдателями на местах и специалистами по техническому мониторингу, и необязательно всегда являются точными. Надпись «нет данных» (Н/Д) означает, что СММ не смогла подтвердить информацию из-за расстояния, погодных условий, по техническим и/или другим причинам. Одни и те же самые, по оценке СММ, нарушения режима прекращения огня, зафиксированные параллельно несколькими патрулями или камерами, отражаются в таблице только один раз.

Карта Донецкой и Луганской областей¹¹



¹¹ По решению Постоянного совета №1117 от 21 марта 2014 года, СММ базируется в десяти городах на всей территории Украины (Херсон, Одесса, Львов, Ивано-Франковск, Харьков, Донецк, Днепр, Черновцы, Луганск и Киев). Эта карта восточной Украины предназначена для иллюстративных целей. На ней указаны населенные пункты, упомянутые в отчете, а также те, где находятся офисы СММ (команды наблюдателей, представительства и передовые патрульные базы) в Донецкой и Луганской областях. (Красным цветом выделена передовая патрульная база, с которой сотрудники СММ были временно передислоцированы на основании рекомендаций экспертов по безопасности из некоторых государств-участников ОБСЕ, а также согласно протоколам безопасности СММ). Миссия использует эти помещения, а также осуществляет патрулирование в этих районах в дневное время суток).