

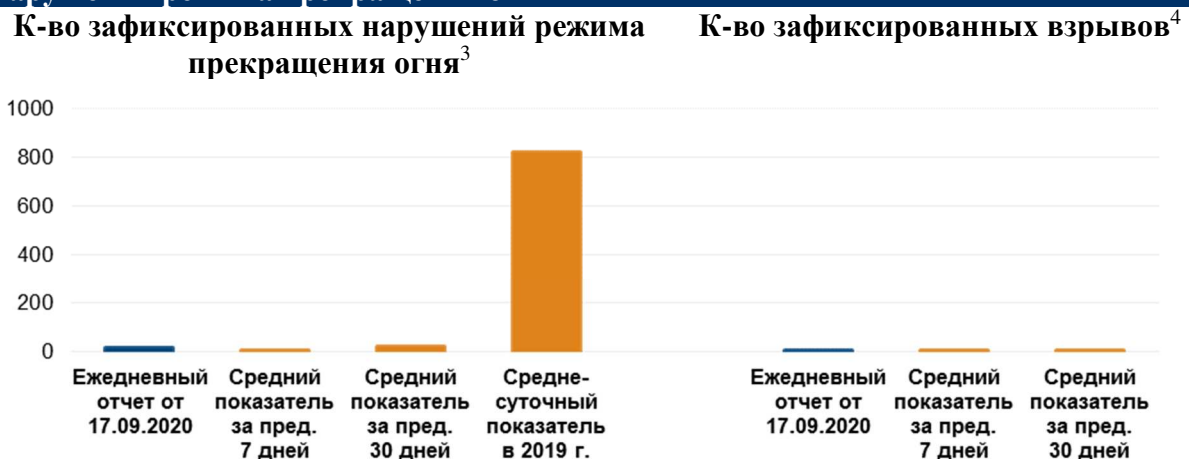
# Ежедневный отчет № 222/2020

от 17 сентября 2020 года<sup>1</sup>

## Краткое изложение

- Миссия зафиксировала 14 нарушений режима прекращения огня в Донецкой области и 1 такое нарушение в Луганской области. За предыдущий отчетный период нарушений режима прекращения огня в Донецкой и Луганской областях зафиксировано не было.
- СММ продолжала осуществлять мониторинг на участках разведения сил и средств в районах Станицы Луганской, Золотого и Петровского. В вечернее и ночное время беспилотный летательный аппарат Миссии дальнего радиуса действия обнаружил присутствие людей на участках разведения в районах Золотого и Петровского.
- СММ способствовала установлению локального режима прекращения огня и осуществляла мониторинг его соблюдения для обеспечения возможности ремонта и функционирования жизненно важных объектов гражданской инфраструктуры.
- Миссия продолжала наблюдать за ситуацией, в которой на фоне пандемии COVID-19 оказалось гражданское население, в том числе на контрольном пункте въезда-выезда и соответствующем блокпосте вооруженных формирований в Луганской области.
- Свободу передвижения СММ по-прежнему ограничивали, в частности на блокпосте в Старомихайловке Донецкой области\*.

## Нарушения режима прекращения огня<sup>2</sup>



<sup>1</sup> На основе информации, поступившей по состоянию на 19:30 16 сентября 2020 года (по восточноевропейскому летнему времени).

<sup>2</sup> Более подробная информация обо всех случаях нарушения режима прекращения огня, а также карты Донецкой и Луганской областей, где отмечены все места, упомянутые в отчете, представлены в приложении. В течение отчетного периода камеры СММ в Петровском и вблизи Широкино не функционировали.

<sup>3</sup> В том числе взрывы.

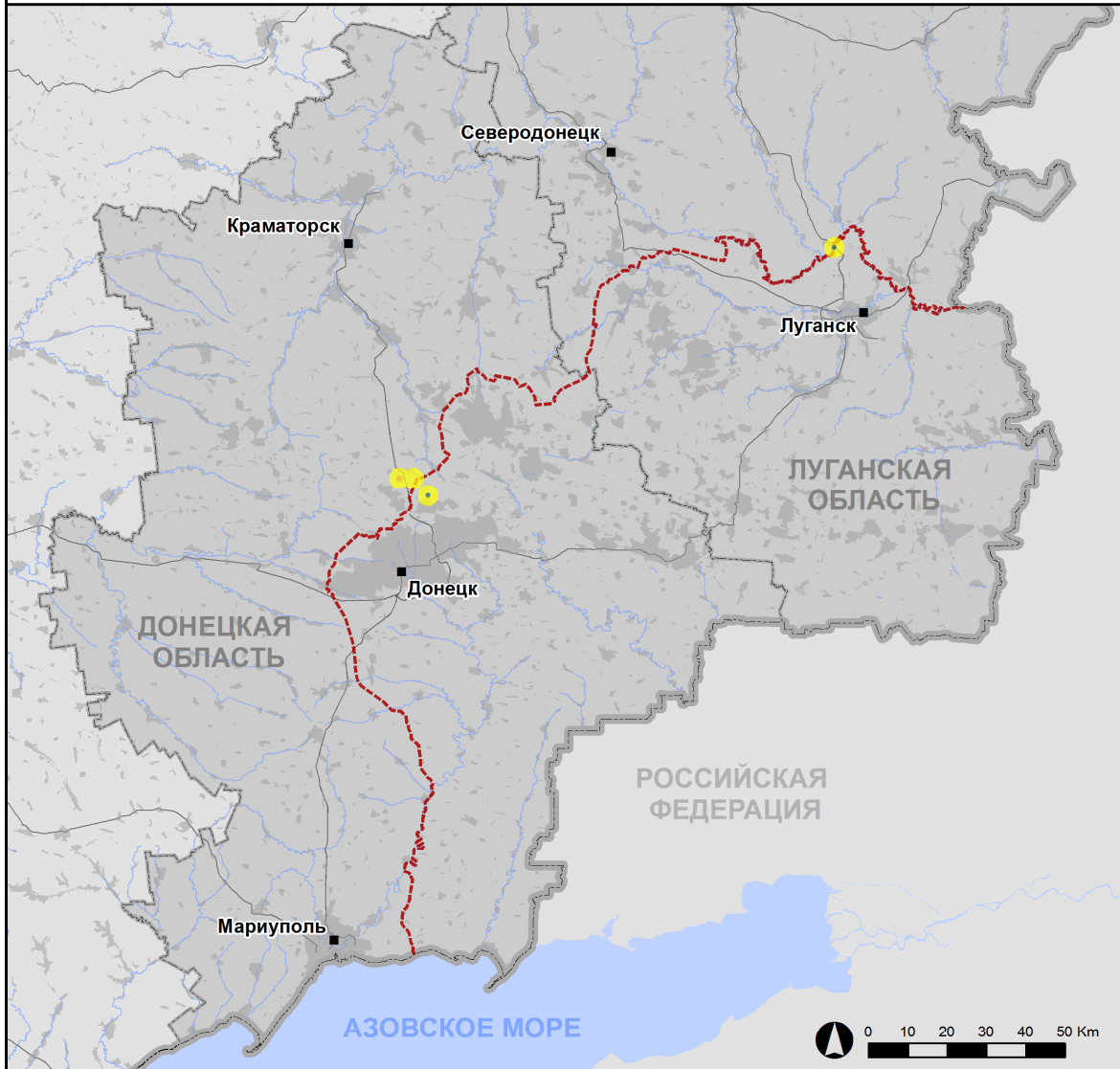
<sup>4</sup> В том числе вследствие огня из вооружения неустановленного типа.

## Карта зафиксированных нарушений режима прекращения огня



Организация по безопасности и сотрудничеству в Европе  
Специальная мониторинговая миссия в Украине

### Зафиксированные СММ нарушения режима прекращения огня 16 сентября 2020 г.



#### Концентрация нарушений режима прекращения огня

- Высокая
- 
- Низкая
- Взрыв
- Населенный пункт
- Линия соприкосновения (ориентир.)

Источники: административные границы — УКГВ ООН; дороги, реки — проект OpenStreetMap; море — VLIZ (2005), Акватории МГО; другое — ОБСЕ.

Система координат: WGS 1984 UTM Zone 37N

Данная карта предоставляется исключительно для наглядности. Отсутствие ошибок не гарантировано, а ее содержание не подразумевает, что СММ ОБСЕ утверждает или одобряет официальный статус карты.

© СММ ОБСЕ 2019 Не разрешается использовать, копировать, воспроизводить, передавать, транслировать, продавать, лицензировать или применять без предварительного разрешения со стороны ОБСЕ в письменном виде.  
Создано: 17/09/2020

Миссия зафиксировала 14 нарушений режима прекращения огня в Донецкой области. За [предыдущий отчетный период](#) таких нарушений зафиксировано не было.

В Луганской области СММ зафиксировала 1 нарушение режима прекращения огня. За [предыдущий отчетный период](#) таких нарушений зафиксировано не было.

После заседания Трехсторонней контактной группы 22 июля, на котором была достигнута договоренность о дополнительных мерах по усилению режима прекращения огня, начиная с 00:01 27 июля до конца отчетного периода Миссия зафиксировала в общей сложности 1 052 нарушения режима прекращения огня в Донецкой и Луганской областях (в том числе 193 взрыва, 9 пролетевших неопределенных боеприпасов и 13 осветительных ракет, а также 837 очередей и выстрелов).

### **Участки разведения в районах Станицы Луганской, Золотого и Петровского**

16 сентября, осуществляя мониторинг в подконтрольной правительству районах **участка разведения в районе н. п. Станица Луганская** (подконтрольный правительству, 16 км к северо-востоку от Луганска), наблюдатели констатировали там спокойную обстановку.

В ночь с 15 на 16 сентября в пределах **участка разведения в районе н. п. Золотое** (подконтрольный правительству, 60 км к западу от Луганска) беспилотный летательный аппарат (БПЛА) СММ дальнего радиуса действия обнаружил 1 человека на бывшей позиции Вооруженных сил Украины около железнодорожных путей, ориентировочно в 900 м к западу от автодороги Т1316 и примерно в 1,2 км к востоку от западного края участка.

Утром 16 сентября около блокпоста южнее участка разведения команда Миссии видела, как 5 членов вооруженных формирований (с нарукавными повязками с надписью «СЦКК») вместе с 4 людьми в защитной одежде прошли вглубь участка разведения до места примерно в 350 км к северу, а потом вернулись назад.

Вечером 15 сентября в пределах **участка разведения в районе н. п. Петровское** (неподконтрольный правительству, 41 км к югу от Донецка) БПЛА СММ дальнего радиуса действия обнаружил 1 человека на бывшей позиции Вооруженных сил Украины, приблизительно в 550 м к востоко-северо-востоку от его юго-западного угла, а также еще 1 человека на бывшей позиции вооруженных формирований около юго-восточного угла участка.

16 сентября, ведя мониторинг неподалеку от месторасположения системы видеонаблюдения СММ, приблизительно в 200 м к востоку от северо-восточного края участка разведения в районе Петровского, команда Миссии видела, как 2 мужчин в одежде военного типа (один был явно вооружен) шли к Петровскому из направления от н. п. Викторовка (неподконтрольный правительству, 42 км к юго-западу от Донецка), а примерно 1 час спустя возвращались в том же направлении, откуда пришли.

В течение дня 16 сентября, осуществляя мониторинг в четырех местах неподалеку от этого участка разведения, наблюдатели констатировали там спокойную обстановку.

## Отвод вооружения

СММ продолжала осуществлять мониторинг отвода вооружения, предусмотренного Меморандумом, а также Комплексом мер и Дополнением к нему.

Миссия зафиксировала танки за линиями отвода, однако вне выделенных мест хранения вооружения в подконтрольных правительству районах Донецкой области, в том числе возле жилых домов (детальнее см. таблицу ниже).

## Признаки военного присутствия и присутствия военного типа в зоне безопасности<sup>5</sup>

15 сентября СММ зафиксировала в общей сложности 12 боевых бронированных машин в подконтрольных правительству районах Донецкой области (детальнее см. таблицу ниже).

## Мины в Широкино и Веселой Горе и неразорвавшиеся боеприпасы в Веселом

13 сентября БПЛА СММ малого радиуса действия вновь зафиксировал 5 противотанковых мин (по оценке, принадлежат Вооруженным силам Украины), установленных поперек автодороги М14 на северо-восточной окраине н. п. Широкино (подконтрольный правительству, 100 км к югу от Донецка). Этот БПЛА обнаружил 14 противотанковых мин (по оценке, принадлежат вооруженным формированиям), установленных поперек той же автодороги, примерно в 2,5 км к югу от н. п. Саханка (неподконтрольный правительству, 97 км к югу от Донецка) (для ознакомления с предыдущими наблюдениями см. ежедневные отчеты СММ от [9 мая](#) и [1 августа 2020 года](#)).

В тот же день БПЛА СММ малого радиуса действия **вновь** зафиксировал 38 противотанковых мин (по оценке, принадлежат Вооруженным силам Украины), установленных в три ряда поперек автодороги Н21, примерно в 150 м к юго-востоку от моста в н. п. Счастье (подконтрольный правительству, 20 км к северу от Луганска).

В тот же день БПЛА СММ малого радиуса действия **вновь** зафиксировал 8 противотанковых мин, установленных в один ряд поперек автодороги Н21, ориентировочно в 1,8 км к северо-востоку от н. п. Веселая Гора (неподконтрольный правительству, 16 км к северу от Луганска), а также 20 противотанковых мин в рассредоточенных группах на восточной и западной полосах движения этой автодороги. По оценке, все мины принадлежат вооруженным формированиям (для ознакомления с предыдущими наблюдениями о вышеупомянутом см. [Ежедневный отчет СММ от 4 октября 2020 года](#)).

16 сентября на улице Стратонавтов в н. п. Веселое (неподконтрольный правительству, 9 км к северо-западу от Донецка) наблюдатели впервые видели 6 фрагментов боеприпасов, четыре из которых были оценены как металлические корпуса реактивных снарядов реактивной системы залпового огня (РСЗО; БМ-21 «Град», 122 мм), а два как хвостовые стабилизаторы 120-мм минометных мин.

Примерно в 1,3 км к северо-востоку от центрального железнодорожного вокзала Донецка (неподконтрольный правительству, 6 км к северо-западу от центра города)

---

<sup>5</sup> Упомянутая в данном разделе техника не подпадает под действие Минских соглашений об отводе вооружений.

наблюдатели отметили, что неразорвавшиеся боеприпасы (по оценке, реактивные снаряды РСЗО), о которых [сообщалось ранее](#), были извлечены.

### **Усилия Миссии по содействию обеспечению возможности ремонта и функционирования жизненно важных объектов гражданской инфраструктуры**

СММ содействовала установлению локального режима прекращения огня и осуществляла мониторинг его соблюдения для обеспечения возможности проведения строительных работ южнее южного края участка разведения в районе Золотого (см. выше), а также вблизи Веселой Горы, южнее моста в Счастье.

Миссия также способствовала установлению локального режима прекращения огня и осуществляла мониторинг его соблюдения для обеспечения возможности проведения строительных работ около шламонакопителя фенольного завода вблизи н. п. Зализне (бывш. Артемово; подконтрольный правительству, 42 км к северо-востоку от Донецка); технического обслуживания железнодорожного полотна и удаления растительности в н. п. Ольховое (подконтрольный правительству, 22 км к северо-востоку от Луганска); осмотра и ремонта объектов инфраструктуры водоснабжения возле неподконтрольных правительству н. п. Золотое-5 (Михайловка; 61 км к северо-западу от Луганска) и н. п. Паньковка (16 км к северу от Луганска); а также работ по разминированию неподалеку от неподконтрольных правительству н. п. Горское (63 км к западу от Луганска), н. п. Орехово (57 км к северо-западу от Луганска) и н. п. Геевка (27 км к северо-западу от Луганска), в том числе для содействия доступу к сельскохозяйственным землям.

СММ продолжала содействовать обеспечению функционирования Донецкой фильтровальной станции (15 км к северу от Донецка). Находясь приблизительно в 2,5 км к юго-востоку от н. п. Авдеевка (подконтрольный правительству, 17 км к северу от Донецка), члены патруля Миссии слышали 3 взрыва неопределенного происхождения в радиусе 5 км от станции.

### **Меры по борьбе с пандемией COVID-19 на КПВВ и соответствующих блокпостах**

В Луганской области команда Миссии констатировала, что контрольный пункт въезда-выезда (КПВВ) в Станице Луганской и соответствующий блокпост вооруженных формирований южнее моста у Станицы Луганской функционировали.

Осуществляя мониторинг на КПВВ в 10:45 и 12:15, наблюдатели видели в общей сложности 55 человек (разного пола и возраста) в очереди в направлении неподконтрольных правительству районов, и 200 человек (разного пола и возраста), ожидавших в противоположном направлении. Кроме того, наблюдатели видели гольф-кар, который курсировал между новым пролетом моста и КПВВ.

Команда СММ посетила КПВВ вблизи н. п. Гнутово (подконтрольный правительству, 90 км к югу от Донецка) и отметила, что КПВВ укомплектован персоналом, при этом наблюдатели не зафиксировали перемещений ни в одну из сторон. КПВВ по-прежнему закрыт для пересечения.

## Приграничные районы, которые не контролируются правительством

Ведя наблюдения в пункте пропуска на границе около н. п. Мариновка (78 км к востоку от Донецка), команда СММ видела, что в Украину въехали 30 автомобилей (включая 15 с табличками «ДНР»), 1 тентованный грузовик (с табличками «ДНР»; груз не было видно), 3 мини-фургона (включая 2 с табличками «ДНР») и 1 автобус (с табличками «ДНР»; примерно 50 пассажирами разного пола и возраста), а также вошли 4 пешехода (2 женщины и 2 мужчин в возрасте от 30 до 49 лет).

В очереди на въезд/вход в Украину ожидали 14 автомобилей (включая 6 с табличками «ДНР»), 3 тентованных грузовика (включая 2 с табличками «ДНР»; груз не было видно), 1 мини-фургон (с табличками «ДНР») и 1 автобус (с табличками «ДНР»; примерно 50 пассажирами разного пола и возраста), а также 3 пешехода (женщина 40–49 лет и 2 мужчин 30–49 лет).

СММ продолжала следить за ситуацией в Херсоне, Одессе, Львове, Ивано-Франковске, Харькове, Днепре, Черновцах и Киеве.

## \*Ограничение свободы передвижения и другие препятствия в выполнении мандата СММ

*Деятельность по мониторингу и свобода передвижения СММ ограничены из-за угроз в области безопасности, включая риски, связанные с наличием мин и неразорвавшихся боеприпасов, а также другими препятствиями, которые ежедневно меняются. Мандат СММ предусматривает свободный и безопасный доступ по всей Украине. Все подписанты Комплекса мер согласились с необходимостью свободного и безопасного доступа, а также с тем, что ограничение свободы передвижения СММ является нарушением и что на подобные нарушения необходимо оперативно реагировать. Они также согласились с тем, что Совместный центр контроля и координации (СЦКК) должен содействовать такому реагированию и осуществлять общую координацию работ по разминированию. Однако вооруженные формирования в отдельных районах Донецкой и Луганской областей часто отказывают СММ в доступе к районам, прилегающим к неподконтрольным правительству участкам границы Украины (например, см. [Ежедневный отчет СММ от 15 сентября 2020 года](#)). Деятельность СММ в Донецкой и Луганской областях, по-прежнему оставалась ограниченной после того, как [23 апреля 2017 вблизи Пришиба произошел инцидент, который привел к гибели человека](#).*

### Запрет доступа:

- На блокпосте в н. п. Старомихайловка (неподконтрольный правительству, 15 км к западу от Донецка) 3 члена вооруженных формирований не пропустили патруль Миссии в этот населенный пункт.

### *Регулярные ограничения на участках разведения сил и средств и из-за мин/неразорвавшихся боеприпасов:*

- Не осуществив сплошное разминирование, извлечение неразорвавшихся боеприпасов и устранение прочих препятствий, стороны по-прежнему отказывали СММ в неограниченном доступе, а также в возможности передвигаться по отдельным дорогам, которые ранее были определены как важные для осуществления Миссией эффективного мониторинга и для передвижения гражданских лиц.

### Таблица вооружений

#### Вооружение, размещенное за линиями отвода, но вне выделенных мест хранения вооружения

Дата	К-во	Вид вооружения	Место	Источник наблюдения
<b>подконтрольные правительству районы</b>				
16.09.2020	1	танк (Т-64)	в жилом районе н. п. Покровск (бывш. Красноармейск, 55 км к северо-западу от Донецка)	патруль
	5	танк (Т-64)	на железнодорожной станции в н. п. Хлебодаровка (65 км к юго-западу от Донецка)	

#### Таблица признаков военного присутствия и присутствия военного типа в зоне безопасности<sup>6</sup>

Дата	К-во	Вид	Место	Источник наблюдения
<b>подконтрольные правительству районы</b>				
15.09.2020	3	боевая бронированная машина	в жилом районе н. п. Богдановка (41 км к юго-западу от Донецка)	БПЛА дальнего радиуса действия
	1	бронетранспортер (БТР-80)	вблизи н. п. Славное (26 км к юго-западу от Донецка)	
	3	боевая бронированная машина	вблизи н. п. Красногоровка (21 км к западу от Донецка)	
	2	боевая машина пехоты (БМП-1)	вблизи н. п. Новгородское (35 км к северу от Донецка)	
	3	боевая машина пехоты (БМП-1)	вблизи н. п. Пивденное (бывш. Ленинское; 40 км к северо-востоку от Донецка)	

<sup>6</sup> Упомянутая в этом разделе техника не подпадает под действие Минских соглашений об отводе вооружений.

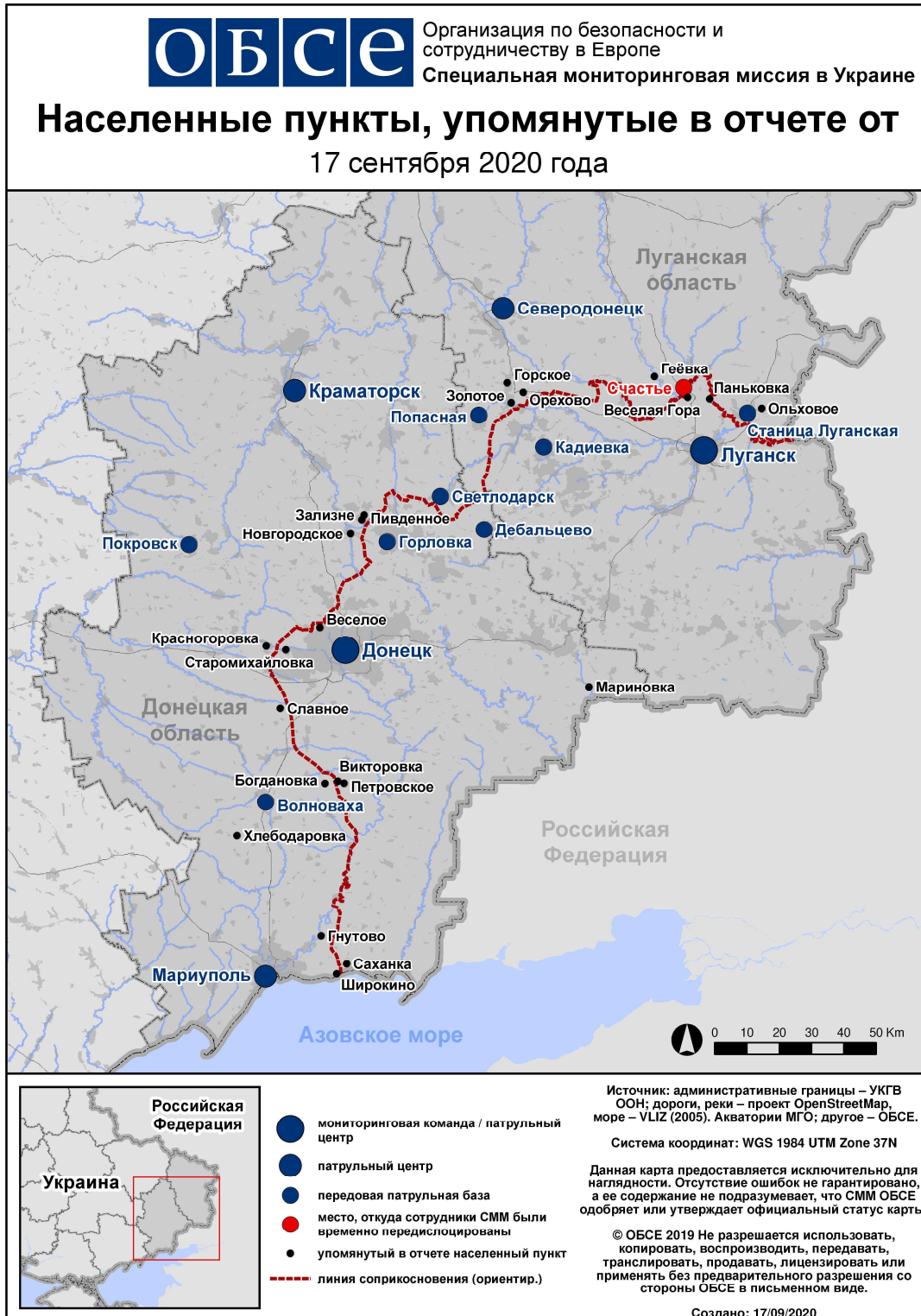
**Таблица нарушений режима прекращения огня по состоянию на 16 сентября 2020 года<sup>7</sup>**

Месторасположение СММ	Место события	Способ	К-во	Наблюдение	Описание	Вооружение	Дата, время
примерно 2,5 км к ЮВ от н. п. Авдеевка (подконтрольный правительству, 17 км к С от Донецка)	7–8 км к ВСВ	слышали	3	взрыв	неопределенного происхождения	Н/Д	16.09, 09:17–09:19
примерно 500 м к СВ от н. п. Каменка (подконтрольный правительству, 20 км к С от Донецка)	2–3 км к СВ	слышали	2	выстрел	Н/Д	стрелковое оружие	16.09, 10:31
	2–3 км к СЗ	слышали	9	выстрел	Н/Д	стрелковое оружие	16.09, 12:27–12:37
н. п. Веселая Гора (неподконтрольный правительству, 16 км к С от Луганска)	2–3 км к С	слышали	1	взрыв	неопределенного происхождения	Н/Д	16.09, 14:31

<sup>7</sup> В таблице указаны исключительно нарушения режима прекращения огня, зафиксированные непосредственно патрулями Миссии или камерами СММ, а также те случаи, которые Миссия оценивает как учения с боевой стрельбой, контролируемые подрывы и т.п. Указанные детали, а именно: расстояние, направление, тип оружия и т.д., основаны на оценках, сделанных наблюдателями на местах и специалистами по техническому мониторингу, и необязательно всегда являются точными. Надпись «нет данных» (Н/Д) означает, что СММ не смогла подтвердить информацию из-за расстояния, погодных условий, технических ограничений и/или по другим причинам. Одни и те же самые, по оценке СММ, нарушения режима прекращения огня, зафиксированные параллельно несколькими патрулями/камерами, отражаются в таблице только один раз.



## Карта Донецкой и Луганской областей<sup>8</sup>



<sup>8</sup> По решению Постоянного совета №1117 от 21 марта 2014 года, СММ базируется в десяти городах на всей территории Украины (Херсон, Одесса, Львов, Ивано-Франковск, Харьков, Донецк, Днепр, Черновцы, Луганск и Киев). Эта карта восточной Украины предназначена для иллюстративных целей. На ней указаны населенные пункты, упомянутые в отчете, а также те, где находятся офисы СММ (мониторинговые команды, патрульные центры и передовые патрульные базы) в Донецкой и Луганской областях. (Красным цветом выделено передовую патрульную базу, с которой сотрудники СММ были временно передислоцированы на основании рекомендаций экспертов по безопасности из некоторых государств-участников ОБСЕ и с учетом требований СММ по безопасности. Миссия использует эти помещения в светлую пору суток, а также патрулирует в этом населенном пункте днем).