

# Ежедневный отчет № 220/2020

от 15 сентября 2020 года<sup>1</sup>

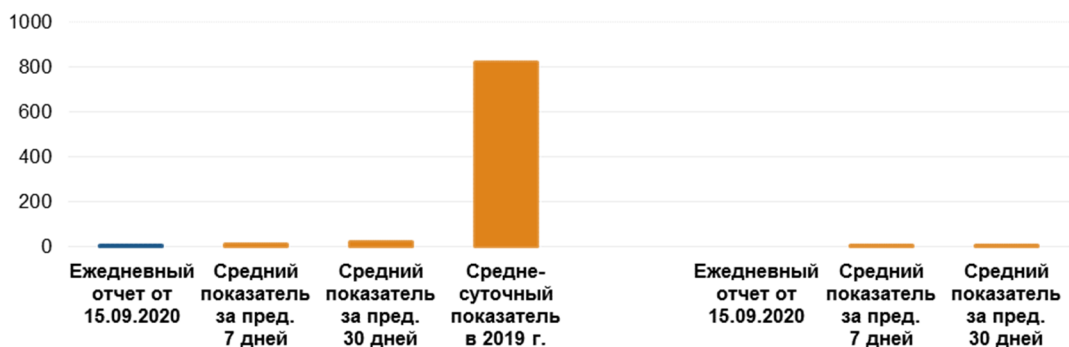
## Краткое изложение

- СММ зафиксировала 4 нарушения режима прекращения огня в Донецкой области и констатировала отсутствие таких нарушений в Луганской области. За предыдущие сутки Миссия не зафиксировала ни одного нарушения режима прекращения огня в Донецкой области, при этом зафиксировав 7 таких нарушений в Луганской области.
- СММ продолжала осуществлять мониторинг на участках разведения сил и средств в районах Станицы Луганской, Золотого и Петровского. В вечернее время беспилотный летательный аппарат Миссии дальнего радиуса действия зафиксировал присутствие людей на участках разведения в районах Золотого и Петровского.
- СММ способствовала установлению локального режима прекращения огня и осуществляла мониторинг его соблюдения для обеспечения возможности ремонта и функционирования жизненно важных объектов гражданской инфраструктуры.
- Наблюдатели посетили 2 пункта пропуска на границе в неподконтрольных правительству районах Луганской области.
- Миссия продолжала наблюдать за ситуацией, в которой на фоне пандемии COVID-19 оказалось гражданское население, в том числе на контрольных пунктах въезда-выезда и соответствующих блокпостах вооруженных формирований в Донецкой и Луганской областях.
- Свободу передвижения СММ по-прежнему ограничивали, в частности в пунктах пропуска на границе в неподконтрольных правительству районах недалеко от Изварино и Северного в Луганской области, а также на блокпосте вооруженных формирований вблизи Оленовки в Донецкой области\*.

## Нарушения режима прекращения огня<sup>2</sup>

К-во зафиксированных нарушений режима прекращения огня<sup>3</sup>

К-во зафиксированных взрывов<sup>4</sup>



<sup>1</sup> На основании информации, поступившей от мониторинговых команд по состоянию на 19:30 14 сентября 2020 года (по восточноевропейскому летнему времени).

<sup>2</sup> Более подробная информация обо всех случаях нарушения режима прекращения огня, а также карты Донецкой и Луганской областей, где отмечены все места, упомянутые в отчете, представлены в приложении. В течение отчетного периода камеры СММ в Петровском, Светлодарске и возле Широкино не функционировали.

<sup>3</sup> В том числе взрывы.

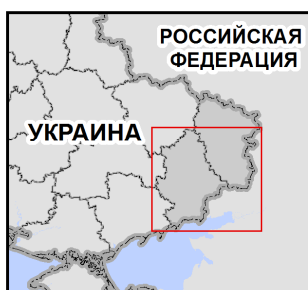
<sup>4</sup> В том числе из вооружения неустановленного типа.

## Карта зафиксированных нарушений режима прекращения огня



Организация по безопасности и сотрудничеству в Европе  
Специальная мониторинговая миссия в Украине

### Зафиксированные СММ нарушения режима прекращения огня 14 сентября 2020 г.



#### Концентрация нарушений режима прекращения огня

- Высокая
- 
- Низкая
- Взрыв
- Населенный пункт
- Линия соприкосновения (ориентир.)

Источники: административные границы — УКГВ ООН; дороги, реки — проект OpenStreetMap; море — VLIZ (2005), Акватории МГО; другое — ОБСЕ.

Система координат: WGS 1984 UTM Zone 37N

Данная карта предоставляется исключительно для наглядности. Отсутствие ошибок не гарантировано, а ее содержание не подразумевает, что СММ ОБСЕ утверждает или одобряет официальный статус карты.

© СММ ОБСЕ 2019 Не разрешается использовать, копировать, воспроизводить, передавать, транслировать, продавать, лицензировать или применять без предварительного разрешения со стороны ОБСЕ в письменном виде.  
Создано: 15/09/2020

В Донецкой области СММ зафиксировала 4 нарушения режима прекращения огня — выстрелы из стрелкового оружия в пределах 5 км от Донецкой фильтровальной станции (ДФС; 15 км к северу от Донецка) (см. ниже). За [предыдущие сутки](#) не зафиксировано нарушений режима прекращения огня.

В Луганской области Миссия констатировала отсутствие нарушений режима прекращения огня. За [предыдущие сутки](#) зафиксировано 7 нарушений режима прекращения огня (взрывы).

После того, как на заседании Трехсторонней контактной группы (ТКГ) 22 июля была достигнута договоренность о дополнительных мерах по усилению режима прекращения огня, в период с 00:01 27 июля до конца отчетного периода Миссия зафиксировала в общей сложности 1 037 нарушений режима прекращения огня в Донецкой и Луганской областях (в том числе 189 взрывов, 9 неопределенных боеприпасов и 13 осветительных ракет, а также 826 очередей и выстрелов).

### **Участки разведения в районах Станицы Луганской, Золотого и Петровского**

14 сентября, патрулируя в подконтрольных правительству районах **участка разведения в районе н. п. Станица Луганская** (подконтрольный правительству, 16 км к северо-востоку от Луганска), наблюдатели отметили спокойную обстановку.

Вечером 12 сентября на **участке разведения в районе н. п. Золотое** (подконтрольный правительству, 60 км к западу от Луганска) беспилотный летательный аппарат (БПЛА) СММ дальнего радиуса действия зафиксировал 3 человек на бывших позициях Вооруженных сил Украины: одного на южной окраине н. п. Катериновка (подконтрольный правительству, 64 км к западу от Луганска), примерно в 1 км к востоко-юго-востоку от северо-западного угла участка разведения, и еще двух около его северо-восточного угла.

14 сентября наблюдатели видели 6 членов вооруженных формирований (с нарукавными повязками с надписью «СЦКК») возле блокпоста вооруженных формирований южнее участка разведения; двое из них в сопровождении 3 человек в защитной одежде зашли вглубь участка разведения до места приблизительно в 350 м к северу от его южного края, а затем вернулись обратно. Позже команда СММ отметила, что еще 2 члена вооруженных формирований (также с нарукавными повязками) прошли до того же места, а затем вернулись обратно.

В тот же день южнее южного края этого участка разведения члены патруля Миссии видели, как 28 рабочих из неподконтрольных правительству районов при помощи тяжелой строительной техники осуществляли работы по обе стороны автодороги Т1316. По наблюдениям СММ, вдоль строительной площадки были установлены 10 бетонных опор линии электропередачи на западной стороне дороги, а еще 7 опор были установлены на противоположной стороне. Кроме того, наблюдатели видели, что участок западнее автодороги Т1316 был заасфальтирован (как сообщалось, для подготовки к обустройству автостоянки).

Вечером 12 сентября на **участке разведения в районе н. п. Петровское** (неподконтрольный правительству, 41 км к югу от Донецка) БПЛА СММ дальнего радиуса действия зафиксировал 2 человек на бывшей позиции Вооруженных сил Украины: одного примерно в 1,5 км и еще одного примерно в 500 м к востоко-северо-

востоку от юго-западного угла участка разведения. БПЛА также зафиксировал еще одного человека на бывшей позиции вооруженных формирований возле юго-восточного угла участка разведения.

В течение дня 14 сентября, осуществляя мониторинг в 4 местах около участка разведения, наблюдатели отметили там спокойную обстановку.

### **Отвод вооружения**

СММ продолжала осуществлять мониторинг отвода вооружения, предусмотренного Меморандумом, а также Комплексом мер и Дополнением к нему.

Миссия зафиксировала вооружение за линиями отвода, но вне выделенных мест хранения вооружения по обе стороны линии соприкосновения в Донецкой области, в том числе в жилых кварталах (для ознакомления с более детальной информацией см. таблицу ниже).

### **Признаки военного присутствия и присутствия военного типа в зоне безопасности<sup>5</sup>**

СММ зафиксировала боевые бронированные машины в зоне безопасности по обе стороны от линии соприкосновения в Донецкой области, а также в подконтрольном правительству районе Луганской области (для ознакомления с более детальной информацией см. таблицу ниже).

### **Наличие мин вблизи Старогнатовки в Донецкой области**

13 сентября восточнее н. п. Старогнатовка (подконтрольный правительству, 51 км к югу от Донецка) БПЛА СММ дальнего радиуса действия **вновь** зафиксировал 4 противотанковые мины (по оценке, принадлежали Вооруженным силам Украины), установленные в один ряд поперек дороги, ведущей к н. п. Белая Каменка (неподконтрольный правительству, 51 км к югу от Донецка).

### **Усилия Миссии по содействию обеспечению возможности ремонта и функционирования жизненно важных объектов гражданской инфраструктуры**

СММ способствовала установлению локального режима прекращения огня и осуществляла мониторинг его соблюдения для обеспечения возможности проведения строительных работ южнее южного края участка разведения в районе Золотого (см. выше), а также возле н. п. Веселая Гора (неподконтрольный правительству, 16 км к северу от Луганска), южнее моста в Счастье.

Кроме того, Миссия способствовала установлению локального режима прекращения огня и осуществляла мониторинг его соблюдения для обеспечения возможности технического обслуживания железнодорожного полотна и удаления растительности в н. п. Ольховое (подконтрольный правительству, 22 км к северо-востоку от Луганска), ремонта объектов инфраструктуры водоснабжения вблизи н. п. Паньковка (неподконтрольный правительству, 16 км к северу от Луганска), а также работ по разминированию возле подконтрольных правительству н. п. Горское (63 км к западу от Луганска), н. п. Орехово (57 км к северо-западу от Луганска) и н. п. Геевка (27 км к

---

<sup>5</sup> Упомянутая в этом разделе техника не подпадает под действие Минских соглашений об отводе вооружений.

северо-западу от Луганска), в том числе для содействия доступу к сельскохозяйственным землям.

СММ продолжала содействовать обеспечению функционирования ДФС и осуществлять мониторинг ситуации с безопасностью в районе насосной станции вблизи н. п. Василевка (неподконтрольный правительству, 20 км к северу от Донецка). Находясь примерно в 1 км к северо-западу от железнодорожного вокзала в н. п. Ясиноватая (неподконтрольный правительству, 16 км к северо-востоку от Донецка), команда Миссии слышала 4 нарушения режима прекращения огня в пределах 5 км от ДФС.

### **Приграничные районы, которые не контролируются правительством**

Находясь в пункте пропуска на границе вблизи н. п. Изварино (52 км к юго-востоку от Луганска) в течение примерно 10 минут, наблюдатели видели, что в очереди на выезд/выход из Украины ожидали 71 автомобиль (в том числе 19 с табличками «ЛНР»), а также 4 пешехода (2 мужчин и 2 женщины в возрасте 40–49 лет). Спустя 5 минут член вооруженных формирований сказал патрулю СММ покинуть этот район\*.

Осуществляя мониторинг в пешеходном пункте пропуска на границе возле н. п. Северный (неподконтрольный правительству, 50 км к юго-востоку от Луганска) в течение 10 минут, наблюдатели не зафиксировали перемещений в обоих направлениях. После прибытия член вооруженных формирований сказал патрулю СММ покинуть этот район\*.

### **Меры по борьбе с пандемией COVID-19 на КПВВ и соответствующих блокпостах**

14 сентября в Луганской области члены патруля Миссии отметили, что контрольный пункт въезда-выезда (КПВВ) в Станице Луганской и соответствующий блокпост вооруженных формирований южнее моста у Станицы Луганской функционировали.

Находясь на КПВВ примерно в 10:30 и 11:30, наблюдатели видели в общей сложности 850 человек (разного пола и возраста), ожидавших в очереди в направлении подконтрольных правительству районов, а также в общей сложности 50 человек (разного пола и возраста) в очереди в противоположном направлении. Команда СММ отметила, что между новой секцией моста и КПВВ курсировал гольф-кар.

В Донецкой области наблюдатели отметили, что КПВВ около н. п. Новотроицкое (подконтрольный правительству, 36 км к юго-западу от Донецка) и соответствующий блокпост вооруженных формирований около н. п. Оленовка (неподконтрольный правительству, 23 км к юго-западу от Донецка) функционировали.

Ведя мониторинг на КПВВ около Новотроицкого в период с 09:00 до 11:45 и с 12:45 до 15:00, наблюдатели видели, что в подконтрольные правительству районы въехали 7 автомобилей и 5 автобусов, а также вошли 34 человека (разного пола и возраста, в том числе 2 детей). По наблюдениям команды СММ, в направлении неподконтрольных правительству районов проследовали 14 автомобилей и 5 автобусов (в общей сложности примерно со 100 пассажирами, разного пола и возраста), а также вошли 118 человек (разного пола и возраста, в том числе 3 детей).

На блокпосте вооруженных формирований рядом с Оленовкой с 08:44 до 12:00 и с 13:25 до 15:00 наблюдатели видели, что в неподконтрольные правительству районы въехали 8 автомобилей и 1 автобус, а также вошли 43 человека (разного пола и возраста, в том числе 9 детей). По наблюдениям команды СММ, в направлении неподконтрольных правительству районов проследовали 7 автомобилей и 53 человека (разного пола и возраста, в том числе 3 детей).

На том же блокпосте член международной организации сообщил наблюдателям, что с 14 сентября тем, кто следует через блокпост в неподконтрольные правительству районы, в качестве альтернативы 14-дневному карантину предлагают за некоторую плату сделать экспресс-тесты на COVID-19. Две женщины (40–49 и 50–59 лет), которые следовали из неподконтрольных правительству районов, рассказали наблюдателям, что сдали тесты, которые проводили медработники на блокпосте. Женщины добавили, что ранее они не знали о том, что такая возможность существовала, и ожидали, что их направят на карантин по прибытии в неподконтрольные правительству районы.

СММ продолжала следить за ситуацией в Херсоне, Львове, Одессе, Ивано-Франковске, Харькове, Днепре, Черновцах и Киеве.

#### **\*Ограничение свободы передвижения и другие препятствия в выполнении мандата СММ**

*Деятельность по мониторингу и свобода передвижения СММ ограничены из-за угроз в области безопасности, включая риски, связанные с наличием мин и неразорвавшихся боеприпасов, а также другими препятствиями, которые ежедневно меняются. Мандат СММ предусматривает свободный и безопасный доступ по всей Украине. Все подписанты Комплекса мер согласились с необходимостью свободного и безопасного доступа, а также с тем, что ограничение свободы передвижения СММ является нарушением и что на подобные нарушения необходимо оперативно реагировать. Они также согласились с тем, что Совместный центр контроля и координации (СЦКК) должен содействовать такому реагированию и осуществлять общую координацию работ по разминированию. Однако вооруженные формирования в отдельных районах Донецкой и Луганской областей часто отказывают СММ в доступе к районам, прилегающим к неподконтрольным правительству участкам границы Украины (например, см. ниже). Деятельность СММ в Донецкой и Луганской областях, по-прежнему оставалась ограниченной после того, как [23 апреля 2017 вблизи Пришиба произошел инцидент, который привел к гибели человека](#).*

#### Запрет доступа:

- 14 сентября в пункте пропуска на границе вблизи н. п. Изварино (неподконтрольный правительству, 52 км к юго-востоку от Луганска) член вооруженных формирований сказал патрулю Миссии покинуть этот район.
- В тот же день в пункте пропуска на границе вблизи н. п. Северный (неподконтрольный правительству, 50 км к юго-востоку от Луганска) член вооруженных формирований сказал патрулю Миссии покинуть этот район.
- Также в тот же день на блокпосте вооруженных формирований вблизи н. п. Оленовка (неподконтрольный правительству, 23 км к юго-западу от Донецка) вооруженный член вооруженных формирований не пропустил патруль Миссии в неподконтрольные правительству районы, сославшись на отсутствие разрешения от своих командиров.

*Регулярные ограничения на участках разведения сил и средств и из-за мин/неразорвавшихся боеприпасов:*

- Не осуществив сплошное разминирование, извлечение неразорвавшихся боеприпасов и прочих препятствий, стороны по-прежнему отказывали СММ в неограниченном доступе, а также в возможности передвигаться по отдельным дорогам, которые ранее были определены как важные для осуществления Миссией эффективного мониторинга и для передвижения гражданских лиц.

Другие препятствия:

- В двух отдельных случаях 2 мини-БПЛА СММ подвергались воздействию помех сигналу GPS (по оценке, вероятно вследствие глушения), пролетая над неподконтрольными правительству районами вблизи н. п. Григоровка (68 км к югу от Донецка) и возле н. п. Первомайское (59 км к югу от Донецка)<sup>6</sup>.

---

<sup>6</sup> Помехи сигналу могли создавать из любого места в радиусе нескольких километров от местоположения БПЛА.

## Таблица вооружений

### Вооружение, размещенное за линиями отвода, но вне выделенных мест хранения вооружения

Дата	К-во единиц вооружения	Вид вооружения	Место	Источник наблюдения
<b>подконтрольные правительству районы</b>				
12.09.2020	1	зенитный ракетный комплекс (9К33 «Оса»)	на территории объекта в жилом районе н. п. Калиново (35 км к северу от Донецка)	БПЛА дальнего радиуса действия
<b>неподконтрольные правительству районы</b>				
12.09.2020	7	танки (предположительно Т-72 — 5 ед., неустановленного типа — 2 ед.)	на полигоне вблизи н. п. Новоселовка (37 км к северо-востоку от Донецка)	БПЛА дальнего радиуса действия
	3	реактивная система залпового огня (БМ-21 «Град», 122 мм)	учебный полигон вблизи н. п. Покровка (36 км к востоку от Донецка)	
	3	самоходная гаубица (2С1 «Гвоздика», 122 мм)		
	10	танк (неустановленного типа)		
	3	буксируемая гаубица (предположительно Д-30 «Лягушка», 122 мм)		

### Таблица военного присутствия и присутствия военного типа в зоне безопасности<sup>7</sup>

Дата	К-во	Вид	Место	Источник наблюдения
<b>подконтрольные правительству районы</b>				
11.09.2020	2	бронетранспортер (предположительно БТР-70)	вблизи жилого района н. п. Трехизбенка (32 км к северо-западу от Луганска)	БПЛА малого радиуса действия
	2	боевая бронированная машина (типа БМП)		
12.09.2020	3	боевая машина пехоты (БМП-2)	вблизи н. п. Новоселовка Вторая (69 км к югу от Донецка)	БПЛА дальнего радиуса действия
13.09.2020	1	боевая бронированная машина	вблизи н. п. Гранитное (60 км к югу от Донецка)	
	1	боевой машине пехоты (БМП-1)	вблизи н. п. Славное (26 км к юго-западу от Донецка)	
<b>неподконтрольные правительству районы</b>				
12.09.2020	3	боевая бронированная машина	на полигоне вблизи н. п. Новоселовка (37 км к северо-востоку от Донецка)	БПЛА дальнего радиуса действия

<sup>7</sup> Упомянутая в этом разделе техника не подпадает под действие Минских соглашений об отводе вооружений.

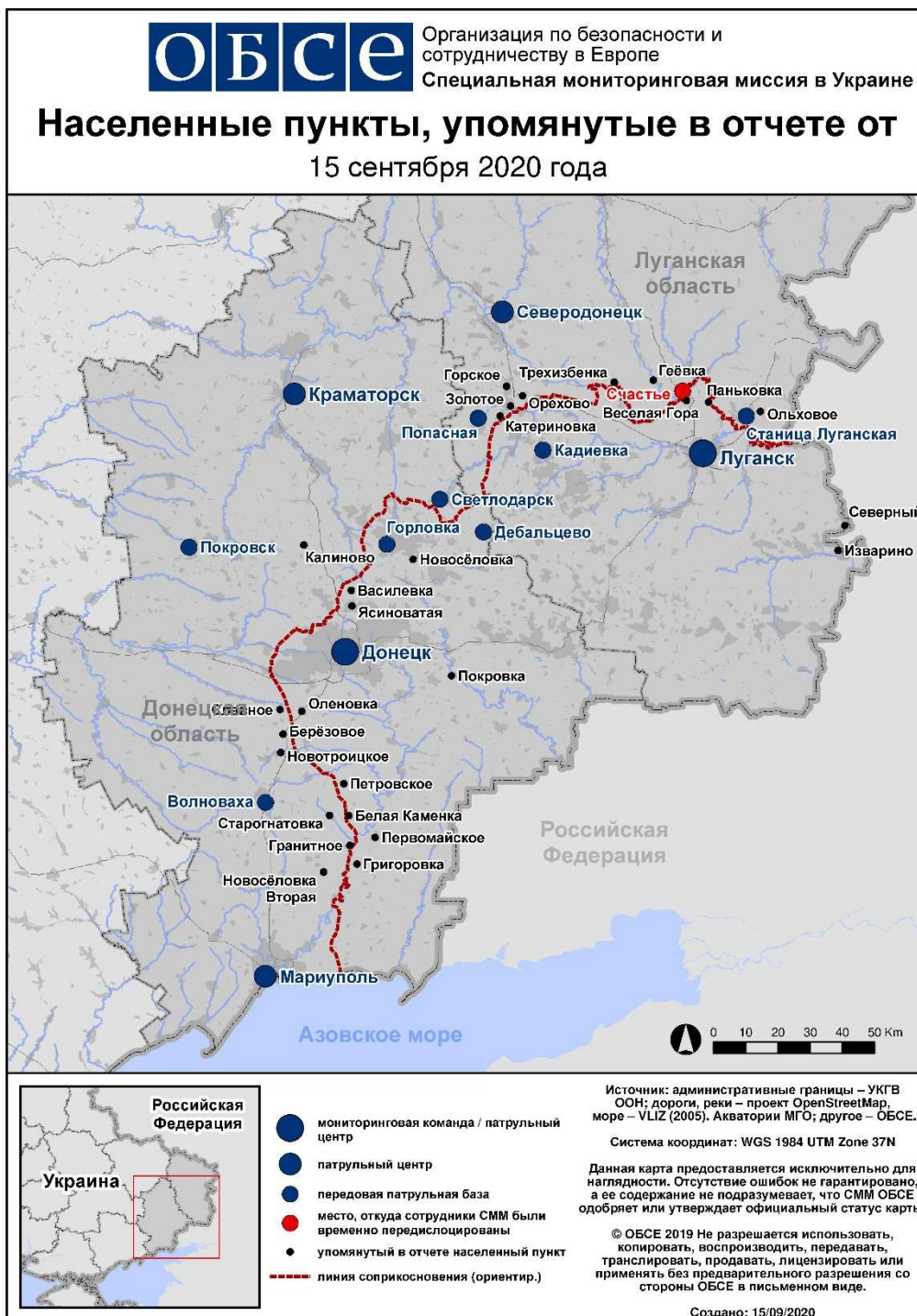


**Таблица нарушений режима прекращения огня по состоянию на 14 сентября 2020 г.<sup>8</sup>**

Месторасположение СММ	Место события	Способ	К-во	Наблюдение	Описание	Вооружение	Дата, время
примерно 1 км к СЗ от железнодорожного вокзала в н. п. Ясиноватая (неподконтрольный правительству, 16 км к СВ от Донецка)	1–2 км к ЮЗ	слышали	4	выстрел		стрелковое оружие	14.09, 09:16

<sup>8</sup> В таблице указаны исключительно нарушения режима прекращения огня, зафиксированные непосредственно патрулями Миссии или камерами СММ, а также те случаи, которые Миссия оценивает как учения с боевой стрельбой, контролируемые взрывы и т.п. Указанные детали — а именно расстояние, направление, тип оружия и т.д. — основаны на оценках, сделанных наблюдателями на местах и специалистами по техническому мониторингу, и необязательно всегда являются точными. Надпись «нет данных» (Н/Д) означает, что СММ не смогла подтвердить информацию из-за расстояния, погодных условий, технических ограничений и/или по другим причинам. Нарушения режима прекращения огня, зафиксированные параллельно несколькими патрулями/камерами, отражаются в таблице только один раз.

## Карта Донецкой и Луганской областей<sup>9</sup>



<sup>9</sup> По решению Постоянного совета №1117 от 21 марта 2014 года, СММ базируется в десяти городах на всей территории Украины (Херсон, Одесса, Львов, Ивано-Франковск, Харьков, Донецк, Днепр, Черновцы, Луганск и Киев). Эта карта восточной Украины предназначена для иллюстративных целей. На ней указаны населенные пункты, упомянутые в отчете, а также те, где находятся офисы СММ (мониторинговые команды, патрульные центры и передовые патрульные базы) в Донецкой и Луганской областях. (Красным цветом выделено передовую патрульную базу, с которой сотрудники СММ были временно передислоцированы на основании рекомендаций экспертов по безопасности из некоторых государств-участников ОБСЕ и с учетом требований СММ по безопасности. Миссия использует эти помещения в светлую пору суток, а также патрулирует в этом населенном пункте днем).