

Щоденний звіт № 214/2020

від 8 вересня 2020 року¹

Короткий виклад

- СММ не зафіксувала жодного порушення режиму припинення вогню в Донецькій області, зафіксувавши тимчасом 50 таких порушень у Луганській області. За попередню добу Місія зафіксувала 1 порушення режиму припинення вогню в Донецькій області та жодного такого порушення в Луганській області.
- Поруч зі спостерігачами неподалік Переможного Луганської області стріляли зі стрілецької зброї.
- Місія продовжувала здійснювати моніторинг на ділянках розведення сил і засобів у районах Станиці Луганської, Золотого та Петрівського. У нічний час безпілотний літальний апарат СММ дальнього радіуса дії зафіксував присутність людей на ділянках розведення в районах Золотого та Петрівського.
- У Донецькій області Місія зафіксувала нещодавні подовження траншей поблизу підконтрольної урядові Богданівки та непідконтрольних урядові Пікуз, а також нову траншею біля непідконтрольної урядові Григорівки.
- СММ сприяла встановленню локального режиму припинення вогню та здійснювала моніторинг його дотримання для уможливлення ремонту і функціонування життєво важливих об'єктів цивільної інфраструктури.
- Місія і далі спостерігала за ситуацією, у якій на тлі спалаху COVID-19 опинилося цивільне населення, зокрема на контрольних пунктах в'їзду-виїзду та відповідних блокпостах збройних формувань у Донецькій та Луганській областях.
- Обмеження свободи пересування СММ тривали, зокрема в пункті пропуску на кордоні, який не контролюється урядом, поблизу Вознесенівки Луганської області та на блокпості збройних формувань біля Оленівки Донецької області*.

Порушення режиму припинення вогню²



¹ На основі інформації, що надійшла від моніторингових команд станом на 19:30 7 вересня 2020 року (за східноєвропейським літнім часом).

² Більш детальну інформацію про всі випадки порушення режиму припинення вогню, а також мапи Донецької та Луганської областей, де відмічені всі місця, згадані у звіті, представлено в додатку. Упродовж звітнього періоду камери СММ у Петрівському та поблизу Широкиного не функціонували.

³ Зокрема вибухи.

⁴ Зокрема внаслідок вогню з озброєння невстановленого типу.

Мапа зафіксованих порушень режиму припинення вогню










Організація з безпеки та співробітництва в Європі
Спеціальна моніторингова місія в Україні

Зафіксовані СММ порушення режиму припинення вогню 7 вересня 2020 р.



Концентрація порушень режиму припинення вогню

-  Висока
- 
- 
-  Низька
-  Вибух
-  Населений пункт
-  Лінія зіткнення (орієнт.)

Джерела: адміністративні кордони — УКГП ООН; дороги, річки — проект OpenStreetMap; море — VLIZ (2005). Акваторії МГО, інше — ОБСЄ.

Система координат: WGS 1984 UTM Zone 37N

Ця мапа надається винятково для наочності. Відсутність помилок у мапі не гарантується, а її зміст не означає, що СММ ОБСЄ затверджує або ухвалює офіційний статус мапи.

© СММ ОБСЄ 2019 Не дозволяється використовувати, копіювати, відтворювати, передавати, транслювати, продавати, ліцензувати або застосовувати без попереднього дозволу з боку ОБСЄ у письмовому вигляді.
Створено: 08/09/2020

У Донецькій області Місія не зафіксувала жодного порушення режиму припинення вогню. За [попередню добу](#) було зафіксоване 1 таке порушення.

У Луганській області спостерігачі зафіксували 50 пострілів зі стрілецької зброї поблизу них у районі на північний схід від н. п. Переможне (непідконтрольний урядові, 19 км на південь від Луганська), за оцінкою, у рамках навчання із бойовою стрільбою за межами зони безпеки (див. нижче). За [попередню добу](#) Місія не зафіксувала жодного порушення режиму припинення вогню.

Після засідання Тристоронньої контактної групи 22 липня, на якому була досягнута домовленість про додаткові заходи з посилення режиму припинення вогню, починаючи з 00:01 27 липня до кінця звітного періоду СММ зафіксувала загалом 1 000 порушень режиму припинення вогню в Донецькій і Луганській областях (зокрема 173 вибухи, 2 невизначені боєприпаси, що пролетіли, 13 освітлювальних ракет, а також 812 черг і пострілів).

Вогонь зі стрілецької зброї поруч із патрулем СММ біля Переможного

7 вересня, перебуваючи приблизно за 2,8 км на північний схід від н. п. Переможне (непідконтрольний урядові, 19 км на південь від Луганська) під час підготовки до запуску безпілотний літальний апарат (БПЛА) малого радіуса дії для польоту над аеродромом неподалік⁵, члени патруля СММ чули 50 пострілів зі стрілецької зброї в межах орієнтовно 0,5–1 км на південно-південний схід (за оцінкою, навчання (заняття) із бойовою стрільбою). Спостерігачі також чули свистячі звуки, за оцінкою, від куль, що пролетіли приблизно за 15–30 м над їхніми головами, після чого вони негайно укрилися між 2 автомобілями Місії і затим залишили цей район*.

Ділянки розведення в районах Станиці Луганської, Золотого і Петрівського

6 вересня за межами ділянки розведення в районі н. п. Станиця Луганська (підконтрольний урядові, 16 км на північний схід від Луганська), приблизно за 300 м на північний схід від контрольного пункту в'їзду-виїзду (КПВВ) й орієнтовно за 115 м на північ від північного краю ділянки БПЛА СММ малого радіуса дії зафіксував бойову машину піхоти в житловому секторі населеного пункту (за оцінкою, належить Збройним силам України). Той самий БПЛА [знову](#) зафіксував буксирувану зенітну установку (ЗУ-23, 23 мм) під маскувальною сіткою неподалік пам'ятника князю Ігорю південніше мосту біля Станиці Луганської (15 км на північний схід від Луганська), яка, за оцінкою, належать збройним формуванням (див. таблицю нижче).

Упродовж дня 7 вересня на ділянці розведення в районі Станиці Луганської спостерігачі бачили 2 членів збройних формувань (із нарукавними пов'язками з написом «СЦКК») південніше нового прольоту мосту біля Станиці Луганської.

У ніч із 6 на 7 вересня на ділянці розведення в районі н. п. Золоте (підконтрольний урядові, 60 км на захід від Луганська) БПЛА СММ дальнього радіуса дії зафіксував 3 людей на колишній позиції Збройних сил України біля її північно-східного кута.

7 вересня за межами цієї ділянки розведення, приблизно за 500 м на північ від блокпоста Збройних сил України на її північному краю команда Місії бачила

⁵ Колишній міжнародний аеропорт «Луганськ».

робітників, які за допомогою важкої будівельної техніки видаляли рослинність і вкладали гравій з обох сторін автодороги Т1316.

Того ж дня також поза зазначеною ділянкою розведення, орієнтовно за 500 м на південь від її південного краю спостерігачі бачили робітників із непідконтрольних урядові районів, які за допомогою важкої будівельної техніки проводили земляні роботи, бурили, укладали гравій і вирівнювали автодорогу Т1316 та прилеглу територію. Крім того, команда СММ бачила робітників із непідконтрольних урядові районів, які видаляли рослинність з обох сторін дороги приблизно за 400 м на схід від південно-східного краю ділянки розведення.

Також 7 вересня спостерігачі бачили 3 членів збройних формувань (із нарукавними пов'язками з написом «СЦКК»), які в супроводі 2 людей у захисному спорядженні та ще 2 із обладнанням для дезінфекції зайшли на ділянку розведення, пройшли до місця приблизно за 350 м на північ від її південного краю, а потім повернулися.

Упродовж дня біля блокпоста збройних формувань південніше зазначеної ділянки розведення команда Місії бачила 5 членів збройних формувань (із нарукавними пов'язками з написом «СЦКК»).

У ніч із 6 на 7 вересня на ділянці розведення в районі н. п. Петрівське (непідконтрольний урядові, 41 км на південь від Донецька) БПЛА СММ дальнього радіуса дії зафіксував людину на колишній позиції Збройних сил України приблизно за 1,5 км на східно-північний схід від південно-західного кута ділянки. Той самий БПЛА також зафіксував людину на колишній позиції збройних формувань орієнтовно за 170 м на північний захід від південно-східного кута ділянки розведення.

Упродовж дня 7 вересня, здійснюючи моніторинг у чотирьох різних місцях неподалік цієї ділянки розведення, спостерігачі констатували там спокійну ситуацію.

Відведення озброєння

Місія продовжувала здійснювати моніторинг відведення озброєння, передбаченого Меморандумом, а також Комплексом заходів і Доповненням до нього. СММ зафіксувала озброєння, розміщене з порушенням ліній відведення в підконтрольному урядові районі Донецької області, а також у непідконтрольних урядові районах Луганської області.

Ознаки військової присутності та присутності військового типу в зоні безпеки⁶

Місія зафіксувала бойові броньовані машини (зокрема в житлових районах) з обох боків лінії зіткнення в Донецькій і Луганській областях (детальніше див. таблицю нижче).

У ніч із 6 на 7 вересня приблизно за 8 км на південний схід від н. п. Богданівка (підконтрольний урядові, 41 км на південний захід від Донецька) й орієнтовно за 5,5 км на південний схід від південно-західного кута ділянки розведення в районі Петрівського БПЛА СММ дальнього радіуса дії зафіксував приблизно 50-метрове подовження траншеї (за оцінкою, належать Збройним силам України; не зафіксоване за даними спостереження від 16 серпня 2020 року).

⁶ Згадана в цьому розділі техніка не підпадає під дію Мінських угод щодо відведення озброєння.

Тієї ж ночі на відстані близько 8 км на північний схід від н. п. Новомихайлівка (підконтрольний урядові, 28 км на південний захід від Донецька) БПЛА СММ дальнього радіуса дії зафіксував нову позицію у складі приблизно 50-метрової траншеї та вогневих позицій (за оцінкою, належать Збройним силам України), на якій перебували 2 людей (не видно за даними спостереження від 14 липня 2020 року).

Крім того, тієї ж ночі приблизно за 1 км на північ від н. п. Григорівка (непідконтрольний урядові, 68 км на південь від Донецька) БПЛА СММ дальнього радіуса дії зафіксував нову L-подібну траншею (протяжністю близько 170 м) та оборонні позиції (за оцінкою, належать збройним формуванням; не зафіксовані за даними спостереження від 4 серпня 2020 року).

Увечері 6 вересня орієнтовно за 6 км на південний захід від н. п. Калинове-Борщувате (непідконтрольний урядові, 61 км на захід від Луганська) БПЛА СММ дальнього радіуса дії зафіксував 2 людей (за оцінкою, члени збройних формувань), які подовжували існуючу траншею за допомогою лопат.

У ніч із 6 на 7 вересня приблизно за 1,5 км на західно-північний захід від н. п. Каштанове (непідконтрольний урядові, 13 км на північ від Донецька) й орієнтовно за 150 м на західно-північний захід від передових позицій збройних формувань поблизу промислового об'єкту БПЛА СММ дальнього радіуса дії вперше зафіксував приблизно 70-метрову траншею, яка простягалася зі сходу на захід (не зафіксована за даними спостереження від 31 жовтня 2019 року). Ця траншея розташована поміж передовими позиціями сторін, і визначити, якій стороні вона належить, поки неможливо.

Тієї ж ночі на південно-східній околиці мікрорайону Трудівські Петровського району Донецька (непідконтрольний урядові, 15 км на південний захід від центру міста) БПЛА СММ дальнього радіуса дії зафіксував існуючу траншею з земляними насипами з обох боків (за оцінкою, укріплена нещодавно й належать збройним формуванням).

Тоді ж на західній околиці н. п. Пікузи (кол. Комінтернове; непідконтрольний урядові, 92 км на південь від Донецька) той самий БПЛА зафіксував нове приблизно 150-метрове подовження існуючої траншеї (за оцінкою, належать збройним формуванням; не зафіксоване за даними спостереження від 4 серпня 2020 року).

7 вересня поблизу н. п. Лебединське (підконтрольний урядові, 99 км на південь від Донецька) спостерігачі вперше бачили тимчасовий блокпост Збройних сил України, а також припаркований поруч броневий автомобіль.

Міни поблизу Веселої Гори

4 вересня приблизно за 2 км на північний схід від н. п. Весела Гора (непідконтрольний урядові, 16 км на північ від Луганська) БПЛА СММ середнього радіуса дії [знову](#) зафіксував 4 протитанкові міни, встановлені в один ряд поперек західної смуги автодороги Н21 (за оцінкою, належать збройним формуванням).

Зусилля СММ зі сприяння ремонту та функціонуванню життєво важливих об'єктів цивільної інфраструктури

Місія сприяла встановленню локального режиму припинення вогню та здійснювала моніторинг його дотримання для уможливлення проведення підготовки до будівельних робіт на південь від південного краю ділянки розведення в районі Золотого (див. вище), а також неподалік Веселої Гори, південніше мосту в н. п. Щастя (підконтрольний урядові, 20 км на північ від Луганська).

СММ також сприяла встановленню локального режиму припинення вогню та здійснювала моніторинг його дотримання для уможливлення технічного обслуговування залізничних колій у н. п. Вільхове (підконтрольний урядові, 22 км на північний схід від Луганська), ремонту на об'єктах інфраструктури водопостачання поблизу непідконтрольних урядові н. п. Паньківка (16 км на північ від Луганська) та н. п. Слов'яносербськ (28 км на північний захід від Луганська), а також для уможливлення проведення робіт із розмінування поруч із підконтрольними урядові н. п. Гірське (63 км на захід від Луганська), н. п. Геївка (27 км на північний захід від Луганська) та н. п. Мирна Долина (67 км на північний захід від Луганська).

Місія і далі сприяла забезпеченню функціонування Донецької фільтрувальної станції (ДФС; 15 км на північ від Донецька).

Прикордонні райони, які не контролюються урядом

30 серпня на основі доступних СММ даних повітряного спостереження виявлено наявність 3 вантажівок військового типу, що стояли припарковані на асфальтованій дорозі приблизно за 3,8 км на південний схід від пункту пропуску на кордоні поблизу н. п. Вознесенівка (кол. Червонопартизанськ; 65 км на південний схід від Луганська), у районі поблизу кордону з Російською Федерацією.

7 вересня, перебуваючи в пункті пропуску на кордоні біля Вознесенівки протягом близько 10 хвилин, члени патруля СММ не зафіксували жодного пасажиро-транспортного потоку через кордон. Після прибуття член збройних формувань сказав їм залишити цей район*.

Заходи з протидії спалаху COVID-19 на КПВВ і відповідних блокпостах

У Донецькій області Місія констатувала, що КПВВ поблизу н. п. Новотроїцьке (підконтрольний урядові, 36 км на південний захід від Донецька) та відповідний блокпост збройних формувань біля н. п. Оленівка (непідконтрольний урядові, 23 км на південний захід від Донецька) функціонували.

Перебуваючи на КПВВ поблизу Новотроїцького у трьох окремих випадках у період із 08:53 до 15:00, команди СММ бачили загалом 59 людей (різної статі та віку, зокрема 4 дітей), 2 автомобілі та 7 маршрутних автобусів, які прямували до непідконтрольних урядові районів, а також 5 автомобілів і 8 пішоходів (жінки й чоловіки різного віку) у протилежному напрямку.

Перебуваючи на блокпості Збройних сил України поруч із н. п. Березове (підконтрольний урядові, 31 км на південний захід від Донецька), північніше КПВВ поблизу Новотроїцького в період із 09:38 до 09:53, спостерігачі бачили 2 автомобілі, які прямували до непідконтрольних урядові районів, а також 16 пішоходів (різної статі та віку, зокрема 2 дітей), які пройшли у протилежному напрямку.

Перебуваючи на блокпості неподалік Оленівки у двох окремих випадках у період із 08:46 до 15:00, команди СММ бачили загалом 40 людей (різної статі та віку, зокрема 2 дітей) та 15 автомобілів, які прямували до підконтрольних урядові районів, а також 10 пішоходів і 3 порожні автобуси, які очікували в черзі в тому ж напрямку. Спостерігачі також бачили 2 пішоходів (жінка з дитиною), 1 автомобіль та 2 автобуси (один заповнений пасажирами різної статі та віку; другий мав тоновані вікна), які в супроводі машини збройних формувань прямували у протилежному напрямку.

У Луганській області СММ констатувала, що КПВВ у Станиці Луганській і відповідний блокпост збройних формувань південніше мосту біля Станиці Луганської функціонували.

Перебуваючи на КПВВ приблизно о 08:50 та 11:20, спостерігачі бачили загалом 800 людей (жінки й чоловіки різного віку), які очікували в черзі в напрямку підконтрольних урядові районів, а також загалом 90 людей (жінки й чоловіки різного віку) в черзі у протилежному напрямку. Команда Місії також бачила 1 гольф-кар, який курсував між новою секцією мосту та КПВВ.

СММ продовжувала стежити за ситуацією в Херсоні, Одесі, Львові, Івано-Франківську, Харкові, Дніпрі, Чернівцях і Києві.

***Обмеження свободи пересування та інші перешкоди у виконанні мандата СММ**

Робота з моніторингу та свобода пересування СММ обмежені загрозами у сфері безпеки, включаючи ризики, пов'язані з наявністю мін і невибухлих боєприпасів, а також іншими перешкодами, які щодня змінюються. Мандат СММ передбачає вільний і безпечний доступ по всій Україні. Усі підписанти Комплексу заходів погодилися з необхідністю вільного та безпечного доступу, а також із тим, що обмеження свободи пересування СММ є порушенням і що на такі порушення необхідно швидко реагувати. Вони також дійшли згоди, що Спільний центр з контролю та координації (СЦКК) повинен сприяти такому реагуванню та здійснювати загальну координацію робіт з розмінування. Однак збройні формування в окремих районах Донецької та Луганської областей часто відмовляють СММ у доступі до районів, прилеглих до непідконтрольних урядові ділянок кордону України (наприклад, див. нижче). Діяльність СММ у Донецькій та Луганській областях, як і раніше, залишалася обмеженою після того, як [23 квітня 2017 року поблизу Пришиба стався інцидент, який призвів до загибелі людини](#). Унаслідок цього спроможність Місії вести спостереження залишалася обмеженою.

Заборона доступу:

- У пункті пропуску на кордоні поблизу н. п. Вознесенівка (кол. Червонопартизанськ; непідконтрольний урядові, 65 км на південний схід від Луганська) член збройних формувань сказав патрулю СММ залишити цей район.
- На блокпості біля н. п. Оленівка (непідконтрольний урядові, 23 км на південний захід від Донецька) член збройних формувань відмовив патрулю Місії в перетині, пославшись на відсутність попередньої домовленості з тими, кому належить фактичний контроль.

Регулярні обмеження на ділянках розведення сил і засобів та через міни/невибухлі боєприпаси:

- Не здійснивши суцільного розмінування, вилучення невибухлих боєприпасів та усунення інших перешкод, сторони і далі відмовлялися СММ у необмеженому доступі, а також у можливості пересуватися окремими дорогами, які раніше були визначені як важливі для здійснення Місією ефективного моніторингу та для пересування цивільних осіб.

Інші перешкоди:

- Два БПЛА СММ малого радіуса дії зазнавали впливу перешкод сигналу GPS під час двох окремих польотів (за оцінкою, ймовірно внаслідок глушіння), пролітаючи над районами поблизу підконтрольних урядові н. п. Новоселівка (66 км на південь від Донецька) та н. п. Гранітне (60 км на південь від Донецька)⁷.

⁷ Перешкоди сигналу могли створювати з будь-якого місця в радіусі кількох кілометрів від місцеположення БПЛА.

Таблиця озброєння

Озброєння, розміщене з порушенням ліній відведення

Дата	К-ть одиниць озброєння	Вид озброєння	Місце	Джерело спостереження
підконтрольні уряду райони				
06.09.2020	1	міномет (2Б11 «Сани», 120 мм)	поблизу н. п. Залізне (кол. Артемове; 42 км на північний схід від Донецька)	БПЛА малого радіуса дії
непідконтрольні уряду райони				
04.09.2020	3	міномет (2Б11 «Сани», 120 мм)	поблизу н. п. Весела Гора (16 км на північ від Луганська)	БПЛА малого радіуса дії
06.09.2020	2	буксирувана гаубиця (Д-30А «Жаба», 122 мм)	поблизу н. п. Богданівка (44 км на захід від Луганська)	

Таблиця ознак військової присутності та присутності військового типу в зоні безпеки⁸

Дата	К-ть	Вид озброєння	Місце	Джерело спостереження
підконтрольні уряду райони				
06.09.2020	1	бойова інженерна машина (БАТ-2)	поблизу н. п. Залізне (кол. Артемове; 42 км на північний схід від Донецька)	БПЛА малого радіуса дії
	1	бойова броньована машина (типу БМП)	у житловому районі н. п. Станиця Луганська (16 км на північний схід від Луганська)	
07.09.2020	–	подовження траншеї (протяжністю 50 м; не зафіксоване за даними спостереження від 16 серпня 2020 року)	поблизу н. п. Богданівка (41 км на південний захід від Донецька)	БПЛА дальнього радіуса дії
	–	50-метрова траншея з вогневыми позиціями (не зафіксовані за даними спостереження від 14 липня 2020 року)	поблизу н. п. Новомихайлівка (28 км на південний захід від Донецька)	
	1	бронетранспортер (БТР-60)	у житловому районі н. п. Карлівка (25 км на північний захід від Донецька)	патруль
непідконтрольні уряду райони				
04.09.2020	1	бойова броньована машина (ймовірно БМП-1)	поблизу н. п. Весела Гора (16 км на північ від Луганська)	БПЛА малого радіуса дії
	2	бойова броньована машина		
	6	бойова машина піхоти (БМП-1 — 4 од., БМП-2 — 2 од.)		
06.09.2020	–	70-метрова траншея (не зафіксована за даними спостереження від 31 жовтня 2019 року)	південно-західна околиця н. п. Каштанове (13 км на північ від Донецька)	БПЛА дальнього радіуса дії
	–	170-метрова траншея (не зафіксована за даними спостереження від 4 серпня 2020 року)	поблизу н. п. Григорівка (68 км на південь від Донецька)	
	–	150-метрова траншея (не зафіксована за даними спостереження від 4 серпня 2020 року)	на західній околиці н. п. Пікузи (кол. Комінтернове; 92 км на південь від Донецька)	
06.09.2020	1	буксирувана зенітна установка (ЗУ-23, 23 мм)	поблизу пам'ятника князю Ігорю південніше мосту біля Станиці Луганської (15 км на північний схід від Луганська)	БПЛА малого радіуса дії

⁸ Згадана в цьому розділі техніка не підпадає під дію Мінських угод щодо відведення озброєння.

Таблиця порушень режиму припинення вогню станом на 7 вересня 2020 року⁹

Місце розміщення СММ	Місце події	Спосіб	К-ть	Спостереження	Опис	Озброєння	Дата, час
2,8 км на ПнСх від н. п. Переможне (непідконтрольний урядові, 19 км на Пд від Луганська)	0,5–1 км на ПдПдСх	чули	50	постріл		стрілецька зброя	07.09, 12:00

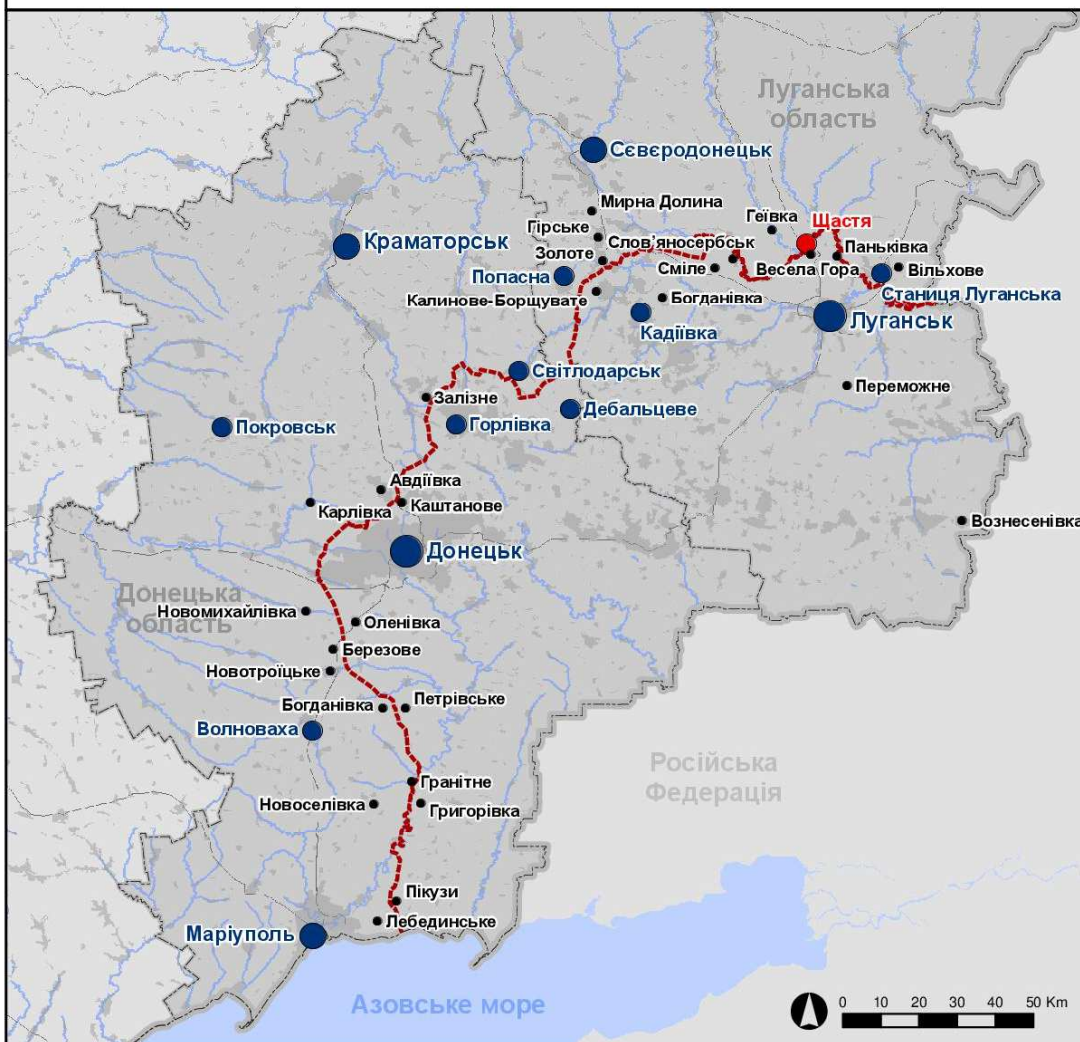
⁹ У таблиці вказані лише ті інциденти, які спостерігачі СММ бачили особисто чи які були зафіксовані камерами СММ, а також ті випадки, які СММ оцінює як навчання з бойовою стрільбою, контрольовані підриви і т.д. Зазначені деталі, а саме: відстань, напрямок, тип зброї і т.д., базуються на оцінках, зроблених спостерігачами на місцях та спеціалістами з технічного моніторингу і необов'язково завжди є точними. Напис «невідомо» (Н/Д) означає, що СММ не змогла підтвердити таку інформацію у зв'язку з відстанню, погодними умовами, технічними обмеженнями та/або з інших причин. Одні і ті ж самі, за оцінкою СММ, порушення режиму припинення вогню, зафіксовані паралельно декількома патрулями/камерами, відображаються у таблиці лише один раз.

Мапа Донецької та Луганської областей¹⁰



Організація з безпеки та співробітництва в Європі
Спеціальна моніторингова місія в Україні

Населені пункти, згадані у звіті від 08 вересня 2020 року



- моніторингова команда / патрульний центр
- патрульний центр
- передова патрульна база
- місце, звідки співробітники СММ були тимчасово передислоковані
- згаданий у звіті населений пункт
- лінія зіткнення (орієнт.)

Джерело: адміністративні кордони – УКП ООН; дороги, ріки – проєкт OpenStreetMap; море – VLIZ (2005). Акваторія МГО; інше – ОБСЄ.

Система координат: WGS 1984 UTM Zone 37N

Ця мапа надається винятково для наочності. Відсутність помилок у мапі не гарантується, а її зміст не означає, що СММ ОБСЄ затверджує або ухвалює офіційний статус мапи.

© ОБСЄ 2019 Не дозволяється використовувати, копіювати, відтворювати, передавати, транслювати, продавати, ліцензувати або застосовувати без попереднього дозволу з боку ОБСЄ у письмовому вигляді.

Створено: 08/09/2020

¹⁰ За рішенням Постійної ради №1117 від 21 березня 2014 року, СММ базується в десяти містах на всій території України (Херсон, Одеса, Львів, Івано-Франківськ, Харків, Донецьк, Дніпро, Чернівці, Луганськ і Київ). Ця мапа східної України призначена для ілюстративних цілей. На ній вказані населені пункти, згадані у звіті, а також ті, де є офіси СММ (моніторингові команди, патрульні центри і передові патрульні бази) в Донецькій і Луганській областях. (Червоним кольором виділено передову патрульну базу, з якої співробітники СММ були тимчасово передислоковані згідно з рекомендаціями експертів із безпеки з деяких держав-учасниць ОБСЄ та з урахуванням вимог СММ щодо безпеки. Місія використовує ці приміщення у світлу пору доби, а також патрулює в цьому населеному пункті вдень).