

Ежедневный отчет № 207/2020

от 31 августа 2020 года¹

Краткое изложение

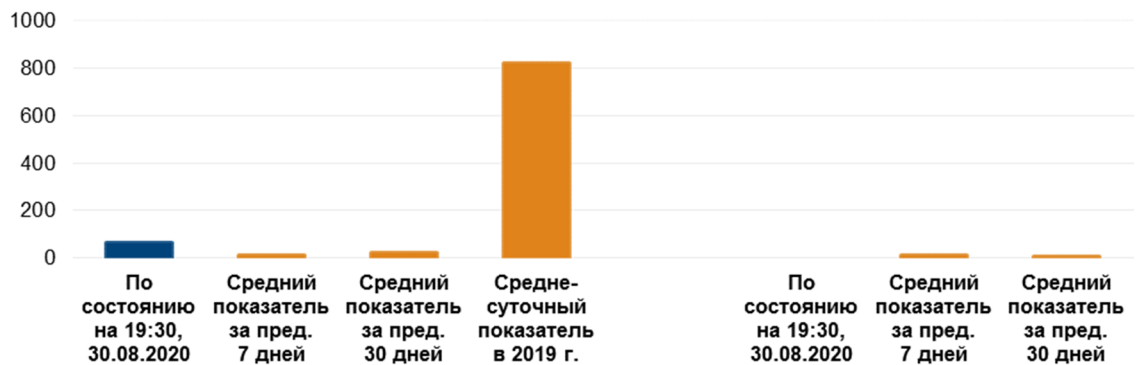
- В период с вечера 28 по вечер 29 августа Миссия зафиксировала 42 нарушения режима прекращения огня в Донецкой области (за предыдущий отчетный период было зафиксировано 1 такое нарушение). С вечера 29 по вечер 30 августа СММ не зафиксировала ни одного нарушения режима прекращения огня в этой области.
- В период с вечера 28 по вечер 29 августа, точно также как и за предыдущий отчетный период, Миссия не зафиксировала ни одного нарушения режима прекращения огня в Луганской области. С вечера 29 по вечер 30 августа СММ зафиксировала 60 нарушений режима прекращения огня в этой области (по оценке, в рамках учений с боевой стрельбой).
- Миссия продолжала выполнять мониторинг на участках разведения сил и средств в районах Станицы Луганской, Золотого и Петровского. В вечерние и ночные часы беспилотный летательный аппарат СММ выявил людей на участках разведения в районах Золотого и Петровского.
- СММ способствовала установлению локального режима прекращения огня и осуществляла мониторинг его соблюдения для обеспечения возможности проведения ремонтных работ на жизненно важных объектах гражданской инфраструктуры и обеспечения их функционирования.
- Наблюдатели продолжали уточнять информацию о ситуации, в которой находится гражданское население на фоне вспышки COVID-19, в том числе на контрольных пунктах въезда-выезда и соответствующих блокпостах вооруженных формирований в Донецкой и Луганской областях.
- Патрули Миссии посетили 4 пункта пропуска на границе в Донецкой и Луганской областях и осуществляли мониторинг вблизи границы в Донецкой области — все в неподконтрольных правительству районах.
- Свобода передвижения СММ оставалась ограниченной, включая в пункте пропуска на границе вблизи Вознесенки (бывш. Червонопартизанск) в Луганской области*.
- Команды СММ осуществляли мониторинг массовых собраний во Львове, Черновцах и Одессе.

¹ На основании информации, поступившей от мониторинговых команд по состоянию на 19:30 30 августа 2020 года (по восточноевропейскому летнему времени).

Нарушения режима прекращения огня²

К-во зафиксированных нарушений режима прекращения огня³

К-во зафиксированных взрывов⁴



² Более подробная информация обо всех случаях нарушения режима прекращения огня, а также карты Донецкой и Луганской областей, где отмечены все места, упомянутые в отчете, представлены в приложении. В течение отчетного периода камеры СММ в Петровском и вблизи Широкино не работали.

³ Включая взрывы.

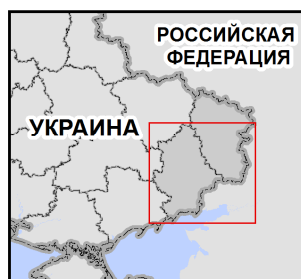
⁴ Включая вследствие огня из вооружения неустановленного типа.

Карта зафиксированных нарушений режима прекращения огня



Организация по безопасности и сотрудничеству в Европе
Специальная мониторинговая миссия в Украине

Зафиксированные СММ нарушения режима прекращения огня 29-30 августа 2020 г.



Концентрация нарушений режима прекращения огня

- Высокая
-
- Низкая
- Взрыв
- Населенный пункт
- Линия соприкосновения (ориентир.)

Источники: административные границы — УКГВ ООН; дороги, реки — проект OpenStreetMap; море — VLIJZ (2005), Акватории МГО; другое — ОБСЕ.

Система координат: WGS 1984 UTM Zone 37N

Данная карта предоставляется исключительно для наглядности. Отсутствие ошибок не гарантировано, а ее содержание не подразумевает, что СММ ОБСЕ утверждает или одобряет официальный статус карты.

© СММ ОБСЕ 2019 Не разрешается использовать, копировать, воспроизводить, передавать, транслировать, продавать, лицензировать или применять без предварительного разрешения со стороны ОБСЕ в письменном виде.
Создано: 31/08/2020

В период с вечера 28 по вечер 29 августа в Донецкой области Миссия зафиксировала 42 нарушения режима прекращения огня, в том числе 37 взрывов неопределенного происхождения. Большинство нарушений режима прекращения огня (в том числе 16 взрывов неопределенного происхождения) зафиксировано вблизи Донецкой фильтровальной станции (ДФС; 15 км к северу от Донецка; см. ниже) и в районах к западо-северо-западу от н. п. Зализне (бывш. Артемово; подконтрольный правительству, 42 км к северо-востоку от Донецка). В течение [предыдущего отчетного периода](#) было зафиксировано 1 такое нарушение, которое также произошло возле ДФС.

С вечера 29 по вечер 30 августа Миссия не зафиксировала ни одного нарушения режима прекращения огня в Донецкой области.

В период с вечера 28 по вечер 29 августа в Луганской области СММ не зафиксировала нарушений режима прекращения огня. В течение [предыдущего отчетного периода](#), по наблюдениям Миссии, также не было зафиксировано ни одного такого нарушения.

С вечера 29 по вечер 30 августа СММ зафиксировала 60 нарушений режима прекращения огня — все выстрелы из стрелкового оружия в юго-восточной части неподконтрольного правительству Луганска (по оценке, учения с боевой стрельбой за пределами зоны безопасности).

После того, как на заседании Трехсторонней контактной группы 22 июля была достигнута договоренность о дополнительных мерах по усилению режима прекращения огня, в период с 00:01 27 июля до конца отчетного периода Миссия зафиксировала в общей сложности 829 нарушений режима прекращения огня в Донецкой и Луганской областях (в том числе 148 взрывов, 2 пролетевших неопределенных боеприпаса, 12 осветительных ракет, а также 667 очередей и выстрелов).

Участки разведения в районах Станицы Луганской, Золотого и Петровского⁵

29 и 20 августа на участке разведения в районе н. п. Станица Луганская (подконтрольный правительству, 16 км к северо-востоку от Луганска) наблюдатели видели членов вооруженных формирований (с нарукавными повязками с надписью «СЦКК») на южном краю новой секции моста возле Станицы Луганской (15 км к северо-востоку от Луганска).

Вечером 28 августа в пределах участка разведения в районе н. п. Золотое (подконтрольный правительству, 60 км к западу от Луганска) беспилотный летательный аппарат (БПЛА) СММ дальнего радиуса действия выявил человека на бывшей позиции Вооруженных сил Украины возле северо-восточного угла участка. Этот же БПЛА также выявил человека на бывшей позиции вооруженных формирований около восточного края участка, примерно в 1,4 км к северу от его юго-восточного угла.

В течение 29 и 30 августа у блокпоста вооруженных формирований южнее участка разведения наблюдатели видели членов вооруженных формирований (с нарукавными повязками с надписью «СЦКК»), некоторые из которых прошли вглубь участка разведения до места примерно на 350 м к северу от его южного края и вернулись назад.

⁵ Разведение предусмотрено Рамочным решением Трехсторонней контактной группы о разведении сил и средств от 21 сентября 2016 года.

29 и 30 августа за пределами участка разведения, примерно в 500 м к югу от его южного края, команда СММ видела рабочих с тяжелой строительной техникой, которые делали замеры, выполняли сварочные и земляные работы.

В ночь с 28 на 29 августа в пределах участка разведения в районе н. п. Петровское (неподконтрольный правительству, 41 км к югу от Донецка) БПЛА СММ дальнего радиуса действия выявил 2 человек на бывших позициях Вооруженных сил Украины: одного примерно в 1,5 км к востоку-северо-востоку от юго-западного угла участка и еще одного возле его юго-западного угла. Он также выявил 5 человек на бывшей позиции вооруженных формирований недалеко от юго-восточного угла участка разведения.

29 и 30 августа, ведя наблюдение неподалеку от участка разведения в районе Петровского, члены патруля Миссии отметили там спокойную обстановку.

Отвод вооружения

СММ продолжала осуществлять мониторинг отвода вооружения, предусмотренного Меморандумом, а также Комплексом мер и Дополнением к нему.

Признаки военного присутствия и присутствия военного типа в зоне безопасности⁶

СММ зафиксировала боевые бронированные машины в неподконтрольных правительству районах Донецкой области (детальнее см. таблицу ниже).

28 августа примерно в 3 км к юго-западу от н. п. Старомихайловка (неподконтрольный правительству, 15 км к западу от Донецка) БПЛА СММ дальнего радиуса действия впервые выявил 20-метровое продление траншеи (по оценке, принадлежит вооруженным формированиям) (отсутствует на изображениях от 6 июля 2020 года).

Усилия СММ по содействию проведению ремонтных работ на жизненно важных объектах гражданской инфраструктуры и обеспечению их функционирования

29 августа Миссия способствовала установлению локального режима прекращения огня и осуществляла мониторинг его соблюдения с целью обеспечения возможности подготовки к строительным работам к югу от южного края участка разведения в районе Золотого (см. выше), а также возле н. п. Веселая Гора (неподконтрольный правительству, 16 км к северу от Луганска), южнее моста в н. п. Счастье (подконтрольный правительству, 20 км к северу от Луганска).

СММ также содействовала установлению локального режима прекращения огня и осуществляла мониторинг его соблюдения для обеспечения возможности проведения следующих работ: 29 и 30 августа осмотра и технического обслуживания железнодорожного полотна, а также уборки растительности в н. п. Ольховое (подконтрольный правительству, 22 км к северо-востоку от Луганска); 29 августа ремонта объектов инфраструктуры водоснабжения вблизи н. п. Паньковка (неподконтрольный правительству, 16 км к северу от Луганска).

29 и 30 августа Миссия также содействовала установлению локального режима прекращения огня и осуществляла мониторинг его соблюдения для обеспечения возможности проведения работ по разминированию на северной стороне моста в Счастье и

⁶ Упомянутая в этом разделе техника не подпадает под действие Минских соглашений об отводе вооружений.

в районах около подконтрольных правительству н. п. Орехово (57 км к северо-западу от Луганска), н. п. Горское (63 км к западу от Луганска) и н. п. Мирная Долина (67 км к северо-западу от Луганска).

29 и 30 августа СММ также продолжала содействовать обеспечению функционирования ДФС. 29 августа, находясь в двух разных местах вблизи н. п. Ясиноватая (неподконтрольный правительству, 16 км к северо-востоку от Донецка), наблюдатели зафиксировали 16 взрывов неопределенного происхождения в радиусе 5 км от ДФС (см. раздел выше и таблицу ниже).

Приграничные районы, которые не контролируются правительством

29 августа, осуществляя мониторинг в пункте пропуска на границе возле н. п. Мариновка (78 км к востоку от Донецка) на протяжении примерно 55 минут, члены патруля Миссии отметили, что в Украину заехали 24 автомобиля (в том числе 13 с табличками «ДНР») и 2 автобуса, а также зашли 2 пешехода (мужчина и женщина, 30–39 лет). В то же время наблюдатели видели, что из Украины выехали 20 автомобилей (в том числе 13 с табличками «ДНР»), 5 тентованных грузовиков (в том числе 2 с табличками «ДНР»), 5 микроавтобусов (в том числе 2 с табличками «ДНР») и вышли 10 пешеходов (5 женщин и 3 мужчин разного возраста, а также 2 мальчика в возрасте до 14 лет).

В тот же день наблюдатели выполняли мониторинг в приграничных районах вблизи н. п. Степановка (76 км к востоку от Донецка), н. п. Тараны (74 км к востоку от Донецка), н. п. Григоровка (75 км к востоку от Донецка) и н. п. Семеновское (73 км к востоку от Донецка) и отметили там спокойную обстановку.

Кроме того, в тот же день, осуществляя наблюдение на железнодорожной станции в н. п. Вознесеновка (бывш. Червонопартизанск, 65 км к юго-востоку от Луганска) в течение примерно 10 минут, члены патруля Миссии видели, что там стоят от 80 до 100 пустых грузовых вагонов с открытым верхом и 1 железнодорожная цистерна для перевозки химических веществ и топлива. Осуществляя мониторинг в пункте пропуска на границе вблизи Вознесеновки, наблюдатели видели, что в Украину зашли 2 пешехода (женщина и мужчина 70–79 лет), а из Украины выехал 1 тентованный грузовик (с табличками «ЛНР»). Приблизительно через 10 минут член вооруженных формирований сказал патрулю СММ покинуть этот район*.

30 августа, осуществляя мониторинг в пункте пропуска на границе около н. п. Ульяновское (61 км к юго-востоку от Донецка) в течение примерно 30 минут, наблюдатели видели, что из Украины вышли 4 пешехода (1 женщина в возрасте 50–59 лет и 3 мужчин: двое в возрасте 40–49 лет и еще один в возрасте 50–59 лет).

В тот же день, находясь в пункте пропуска на границе неподалеку от н. п. Успенка (73 км к юго-востоку от Донецка) в течение приблизительно 75 минут, члены патруля СММ видели, что в Украину заехали 8 автомобилей (в том числе 2 с табличками «ДНР»), 4 тентованных грузовика (с табличками «ДНР»), 2 автобуса (с табличками «ДНР»; в общей сложности около 100 пассажиров, мужчин и женщин разного возраста), 2 микроавтобуса (с табличками «ДНР») и зашли 53 пешехода (22 женщины и 24 мужчины разного возраста, 4 девочки и 3 мальчика в возрасте до 16 лет). В то же время наблюдатели видели, что из Украины выехали 11 автомобилей (в том числе 2 с табличками «ДНР»), 2 пустых грузовика (с азербайджанскими номерными знаками) и 3 микроавтобуса (в том числе 2 с табличками

«ДНР»), а также вышли 46 пешеходов (26 женщин и 17 мужчин разного возраста, а также 3 девочки до 16 лет).

В тот же день команды Миссии выполняли мониторинг в приграничных районах вблизи н. п. Амвросиевка (56 км к юго-востоку от Донецка), н. п. Новоукраинское (77 км к востоку от Донецка) и н. п. Маныч (76 км к востоку от Донецка) и отметили там спокойную обстановку.

Меры по противодействию распространению COVID-19 на КПВВ и соответствующих блокпостах

По наблюдениям СММ, 28 августа в Донецкой области контрольный пункт въезда-выезда (КПВВ) около н. п. Новотроицкое (подконтрольный правительству, 36 км к юго-западу от Донецка) и соответствующий блокпост вооруженных формирований возле н. п. Оленовка (неподконтрольный правительству; 23 км к юго-западу от Донецка) были открыты.

Находясь на блокпосте возле Оленовки в период между 08:45 и 15:10, наблюдатели видели 93 человека (мужчин и женщин разного возраста, в том числе 16 детей), 10 автомобилей, 2 микроавтобуса (примерно по 7 пассажиров (мужчин и женщин) в каждом) и 2 кареты скорой помощи в очереди в направлении подконтрольных правительству районов. Команда Миссии также видела 27 автомобилей, двигавшихся в противоположном направлении.

Находясь на КПВВ возле Новотроицкого в период между 09:00 и 15:30, наблюдатели видели, что в подконтрольные правительству районы заехали 2 автомобиля, а также заметили 6 автомобилей и 58 пешеходов (мужчин и женщин разного возраста), двигавшихся в противоположном направлении.

29 и 30 августа в Луганской области члены патруля Миссии видели, что КПВВ в Станице Луганской и соответствующий блокпост вооруженных формирований к югу от моста возле Станицы Луганской были открыты.

29 августа, находясь на КПВВ между 09:00 и 14:40, команда СММ зафиксировала постоянный поток людей, переходивших в подконтрольные правительству районы, и видела около 2 000 человек (мужчин и женщин разного возраста) в очереди в противоположном направлении.

29 августа, находясь на блокпосте вооруженных формирований южнее моста возле Станицы Луганской между 13:15 и 13:50, команда СММ видела 14 пешеходов (мужчин и женщин разного возраста) в очереди для прохода в подконтрольные правительству районы и около 140 человек (мужчин и женщин разного возраста), двигавшихся в противоположном направлении.

30 августа, находясь на КПВВ между 10:30 и 13:35, команда СММ видела 400 человек (мужчин и женщин разного возраста), следовавших в подконтрольные правительству районы, и примерно столько же человек (мужчин и женщин разного возраста) в очереди в противоположном направлении.

В тот же день, находясь на блокпосте вооруженных формирований южнее моста возле Станицы Луганской в 11:00 и 12:00, команда СММ видела около 50 человек (мужчин и женщин разного возраста) в очереди для прохода в подконтрольные правительству районы

и около 160 пешеходов (мужчин и женщин разного возраста), двигавшихся в противоположном направлении.

29 и 30 августа наблюдатели видели гольф-кар, курсировавший между новой секцией моста и КПВВ, а также маршрутный автобус, курсировавший между блокпостом и автобусной остановкой к югу от моста возле Станицы Луганской.

29 и 30 августа в общей сложности четверо человек (женщина и трое мужчин, разного возраста) на КПВВ сказали наблюдателям, что несколько ночей они провели в пределах участка разведения возле КПВВ, поскольку на блокпосте вооруженных формирований им не удалось доказать факт своего проживания в неподконтрольных правительству районах Луганской области.

Массовые собрания во Львове, Черновцах и Одессе

29 августа перед Национальным мемориалом памяти Героев Небесной Сотни в центре Львова наблюдатели видели около 30 человек (мужчин и женщин разного возраста), участвовавших в мирном собрании по случаю Дня памяти защитников Украины. Команда Миссии также видела собрание примерно 20 человек (мужчин и женщин 20–29 лет) перед памятником Тарасу Шевченку.

В тот же день на центральной площади Черновцов члены патруля Миссии зафиксировали мирное собрание при участии примерно 130 человек (мужчин и женщин разного возраста), которые критически высказывались по поводу предпринимаемых правительством мер по борьбе с COVID-19.

30 августа на Приморском бульваре в центре Одессы команда СММ видела группу из примерно 100 человек (преимущественно мужчин 20–29 лет, некоторые моложе), некоторые из которых были одеты в футболки или держали флаги с надписью «Традиция и порядок», а также транспаранты с гомофобными лозунгами. Наблюдатели заметили, как мужчины атаковали (в некоторых случаях с применением электрошокеров) и словесно оскорбляли другую группу в составе примерно 30 человек (мужчин и женщин разного возраста), которые держали в руках плакаты с надписями в поддержку сообщества лесбиянок, геев, бисексуалов, трансгендеров, интерсексуалов и квирав. После этого СММ зафиксировала, как примерно 200 сотрудников правоохранительных органов разнимали две группы и задержали 11 человек. Команда Миссии также видела, как двум мужчинам и одной женщине из последней группы, а также трем полицейским оказывали медицинскую помощь.

Миссия продолжала следить за ситуацией в Харькове, Херсоне, Ивано-Франковске, Днепре и Киеве.

Ограничение свободы передвижения и другие препятствия в выполнении мандата СММ*

Деятельность по мониторингу и свобода передвижения СММ ограничены из-за угроз в области безопасности, включая риски, связанные с наличием мин и неразорвавшихся боеприпасов, а также другими препятствиями, которые ежедневно меняются. Мандат СММ предусматривает свободный и безопасный доступ по всей Украине. Все подписанты Комплекса мер согласились с необходимостью свободного и безопасного доступа, а также с тем, что ограничение свободы передвижения СММ является нарушением и что на подобные нарушения необходимо оперативно реагировать. Они также согласились с тем, что Совместный центр контроля и координации

(СЦКК) должен содействовать такому реагированию и осуществлять общую координацию работ по разминированию. Однако вооруженные формирования в отдельных районах Донецкой и Луганской областей часто отказывают СММ в доступе к районам, прилегающим к неподконтрольным правительству участкам границы Украины (например, см. ниже). Деятельность СММ в Донецкой и Луганской областях оставалась ограниченной после того, как [23 апреля 2017 года неподалеку от Пришиба произошел инцидент со смертельным исходом](#). В связи с этим способность Миссии осуществлять наблюдение по-прежнему ограничена.

Запрет доступа:

- 29 августа в пункте пропуска на границе возле н. п. Вознесеновка (бывш. Червонопартизанск; неподконтрольный правительству, 65 км к юго-востоку от Луганска) член вооруженных формирований (явно вооруженный) сказал патрулю Миссии покинуть этот район.

Регулярные ограничения на участках разведения сил и средств и из-за мин/неразорвавшихся боеприпасов:

- Не осуществив сплошное разминирование, извлечение неразорвавшихся боеприпасов и устранение других препятствий, стороны по-прежнему отказывали СММ в неограниченном доступе, а также в возможности передвигаться по отдельным дорогам, которые ранее были определены как важные для осуществления Миссией эффективного мониторинга и для передвижения гражданских лиц.

Другие препятствия:

- 28 августа во время выполнения полета над районами между неподконтрольными правительству н. п. Старобешево (32 км к юго-востоку от Донецка) и н. п. Старомихайловка (15 км к западу от Донецка), а также между подконтрольным правительству н. п. Богдановка (41 км к юго-западу от Донецка) и неподконтрольным правительству н. п. Докучаевск (30 км к юго-востоку от Донецка) БПЛА СММ дальнего радиуса действия дважды подвергался воздействию помех сигналу GPS (по оценке, предположительно из-за глушения)⁷.

⁷ Помехи сигналу могли создавать из любого места в радиусе нескольких километров от местоположения БПЛА.

Таблица признаков военного присутствия и присутствия военного типа в зоне безопасности⁸

Дата	К-во	Тип	Место	Метод наблюдения
подконтрольные правительству районы				
28.08.2020	4	боевая бронированная машина	неподалеку от н. п. Славное (25 км к юго-западу от Донецка)	БПЛА СММ дальнего радиуса действия
	1	боевая машина пехоты (БМП-1)		
30.08.2020	1	бронетранспортер (БТР-60)	вблизи н. п. Новобахмутовка (28 км к северу от Донецка)	патруль
неподконтрольные правительству районы				
28.08.2020	-	продление траншеи (около 20 м в длину, отсутствует на изображениях от 6 июля 2020 года)	возле н. п. Старомихайловка (15 км к западу от Донецка)	БПЛА СММ дальнего радиуса действия

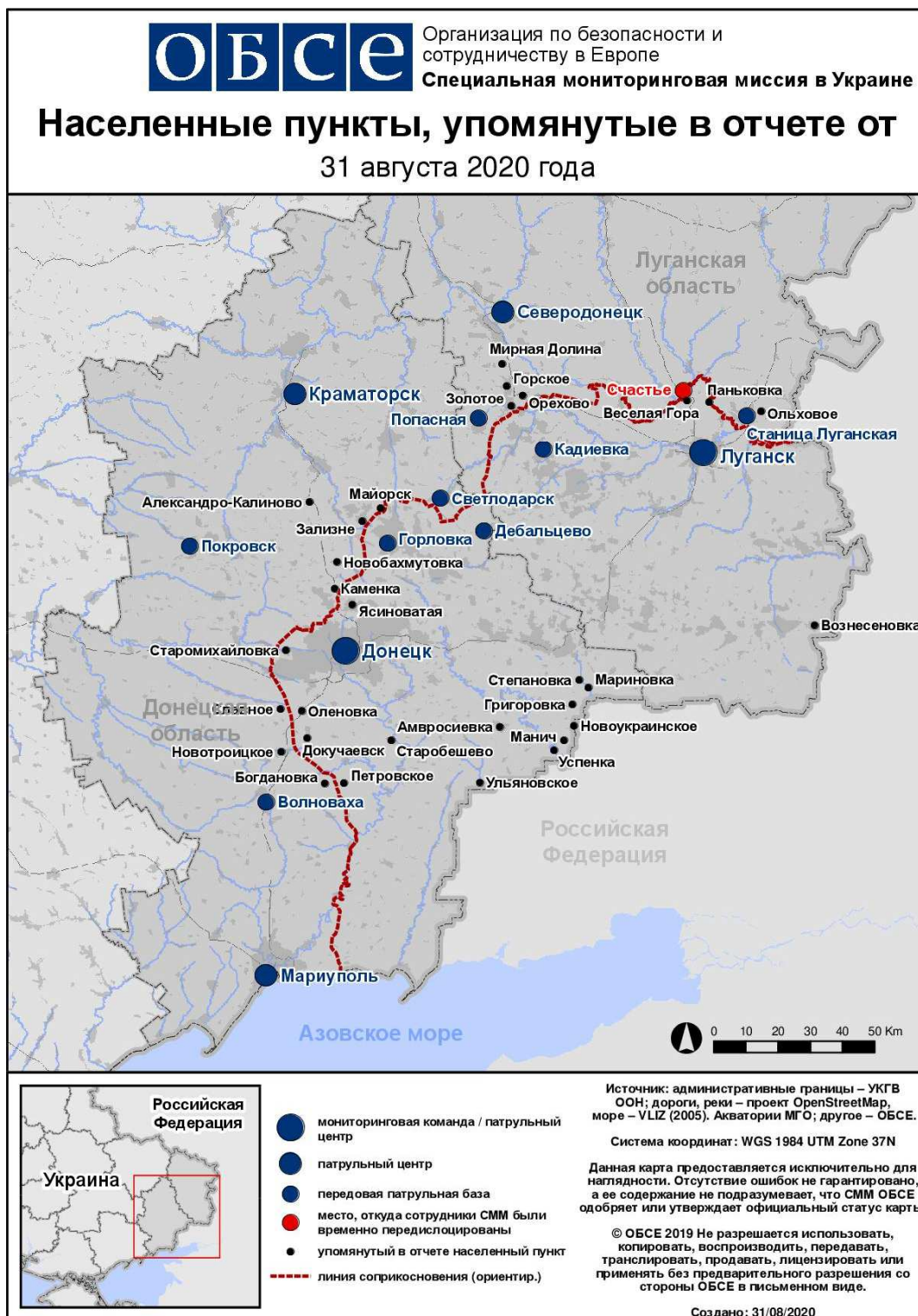
⁸ Упомянутая в этом разделе техника не подпадает под действие Минских соглашений об отводе вооружений.

Таблица нарушений режима прекращения огня по состоянию на 30 августа 2020 года⁹

Месторасположение СММ	Место события	Способ	К-во	Наблюдения	Описание	Вооружение	Дата, время
Примерно 1,5 км к ЗСЗ от н. п. Ясиноватая (неподконтрольный правительству, 16 км к СВ от Донецка)	5–6 км к СЗ	слышали	6	взрыв	неопределенного происхождения	Н/Д	29.08, 09:02
Примерно 1 км к СЗ от железнодорожного вокзала в н. п. Ясиноватая (неподконтрольный правительству, 16 км к СВ от Донецка)	5–6 км к СЗ	слышали	6	взрыв	неопределенного происхождения	Н/Д	29.08, 09:20
	5–6 км к СЗ	слышали	4	взрыв	неопределенного происхождения	Н/Д	29.08, 09:45
Примерно 4,5 км к СЗ от н. п. Зализне (бывш. Артемово; подконтрольный правительству, 42 км к СВ от Донецка)	5–7 км к ЗСЗ	слышали	9	взрыв	неопределенного происхождения	Н/Д	29.08, 09:00–09:22
	5–7 км к ЗСЗ	слышали	4	взрыв	неопределенного происхождения	Н/Д	29.08, 09:41
Примерно 4,5 км к ЮВ от н. п. Майорск (подконтрольный правительству, 45 км к СВ от Донецка)	1–2 км к ССЗ	слышали	5	очередь		стрелковое оружие	29.08, 14:49
Примерно 500 м к СВ от н. п. Каменка (подконтрольный правительству, 20 км к С от Донецка)	2–4 км к СЗ	слышали	6	взрыв	неопределенного происхождения	Н/Д	29.08, 08:59
Примерно 3 км к С от н. п. Александрo-Калиново (подконтрольный правительству, 47 км к С от Донецка)	5–6 км к ЮВ	слышали	2	взрыв	неопределенного происхождения	Н/Д	29.08, 11:16
Юго-восточная окраина н. п. Луганск (неподконтрольный правительству)	1,5–2 км к ЗСЗ	слышали	60	выстрел	по оценке, учения с боевой стрельбой за пределами зоны безопасности	стрелковое оружие	30.08, 11:20–12:11

⁹ В таблице указаны исключительно нарушения режима прекращения огня, зафиксированные непосредственно патрулями Миссии или камерами СММ, а также те случаи, которые Миссия оценивает как учения с боевой стрельбой, контролируемые подрывы и т.п. Указанные детали, а именно: расстояние, направление, тип оружия и т.д., основаны на оценках, сделанных наблюдателями на местах и специалистами по техническому мониторингу, и необязательно всегда являются точными. Надпись «нет данных» (Н/Д) означает, что СММ не смогла подтвердить информацию из-за расстояния, погодных условий, технических ограничений и/или по другим причинам. Одни и те же самые, по оценке СММ, нарушения режима прекращения огня, зафиксированные параллельно несколькими патрулями/камерами, отражаются в таблице только один раз.

Карта Донецкой и Луганской областей¹⁰



¹⁰ По решению Постоянного совета №1117 от 21 марта 2014 года, СММ базируется в десяти городах на всей территории Украины (Херсон, Одесса, Львов, Ивано-Франковск, Харьков, Донецк, Днепр, Черновцы, Луганск и Киев). Эта карта восточной Украины предназначена для иллюстративных целей. На ней указаны населенные пункты, упомянутые в отчете, а также те, где находятся офисы СММ (мониторинговые команды, патрульные центры и передовые патрульные базы) в Донецкой и Луганской областях. (Красным цветом выделено передовую патрульную базу, с которой сотрудники СММ были временно передислоцированы на основании рекомендаций экспертов по безопасности из некоторых государств-участников ОБСЕ и с учетом требований СММ по безопасности. Миссия использует эти помещения в светлую пору суток, а также патрулирует в этом населенном пункте днем).