



# Щоденний звіт № 171/2020

від 20 липня 2020 року<sup>1</sup>

## Короткий виклад

- У період із вечора 17 до вечора 18 липня в Донецькій і Луганській областях СММ констатувала збільшення кількості порушень режиму припинення вогню, якщо порівнювати з попереднім звітним періодом.
- Із вечора 18 до вечора 19 липня Місія констатувала подальше збільшення кількості порушень режиму припинення вогню в Донецькій і Луганській областях, якщо порівнювати з попередньою добою.
- Поблизу Петрівського Донецької області в напрямку безпілотного літального апарата (БПЛА) СММ малого радіуса дії стріляли зі стрілецької зброї.
- Місія уточнювала інформацію про жертв серед цивільного населення та пошкодження школи та житлового кварталу в результаті обстрілу в мікрорайону Трудівські Петровського району Донецька.
- СММ продовжила здійснювати моніторинг на ділянках розведення сил і засобів у районах Станиці Луганської, Золотого й Петрівського та зафіксувала порушення режиму припинення вогню на ділянках розведення в районах Золотого та Петрівського. БПЛА СММ дальнього радіуса дії зафіксував осіб на ділянці розведення в районі Петрівського в вечірній час, а також нові військові позиції і траншеї, що, за оцінкою, належать Збройним силам України.
- Місія сприяла встановленню локального режиму припинення вогню та здійснювала моніторинг його дотримання для уможливлення проведення ремонтних робіт та технічного обслуговування життєво важливих об'єктів цивільної інфраструктури.
- СММ продовжила спостерігати за ситуацією, у якій на тлі спалаху COVID-19 опинилося цивільне населення, зокрема на контрольних пунктах в'їзду-виїзду та відповідних блокпостах у Донецькій і Луганській областях.
- Свободу пересування патрулів СММ і далі обмежували\*.

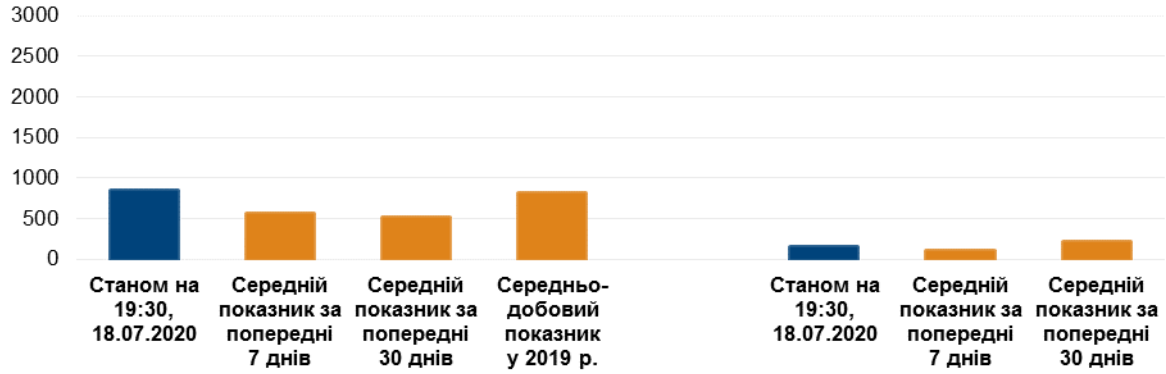
---

<sup>1</sup> На основі інформації, що надійшла від моніторингових команд станом на 19:30 19 липня 2020 року (за східноєвропейським літнім часом).

## Порушення режиму припинення вогню<sup>2</sup>

Кількість зафіксованих порушень режиму припинення вогню<sup>3</sup>

Кількість зафіксованих вибухів<sup>4</sup>



<sup>2</sup> Більш детальну інформацію про всі випадки порушення режиму припинення вогню, а також мапи Донецької та Луганської областей, де відмічені всі місця, згадані у звіті, представлено в додатку. Протягом звітного періоду камери СММ у Петрівському, Красногорівці, біля Широкиного та на шахті «Октябрська» не функціонували.

<sup>3</sup> Зокрема вибухи.

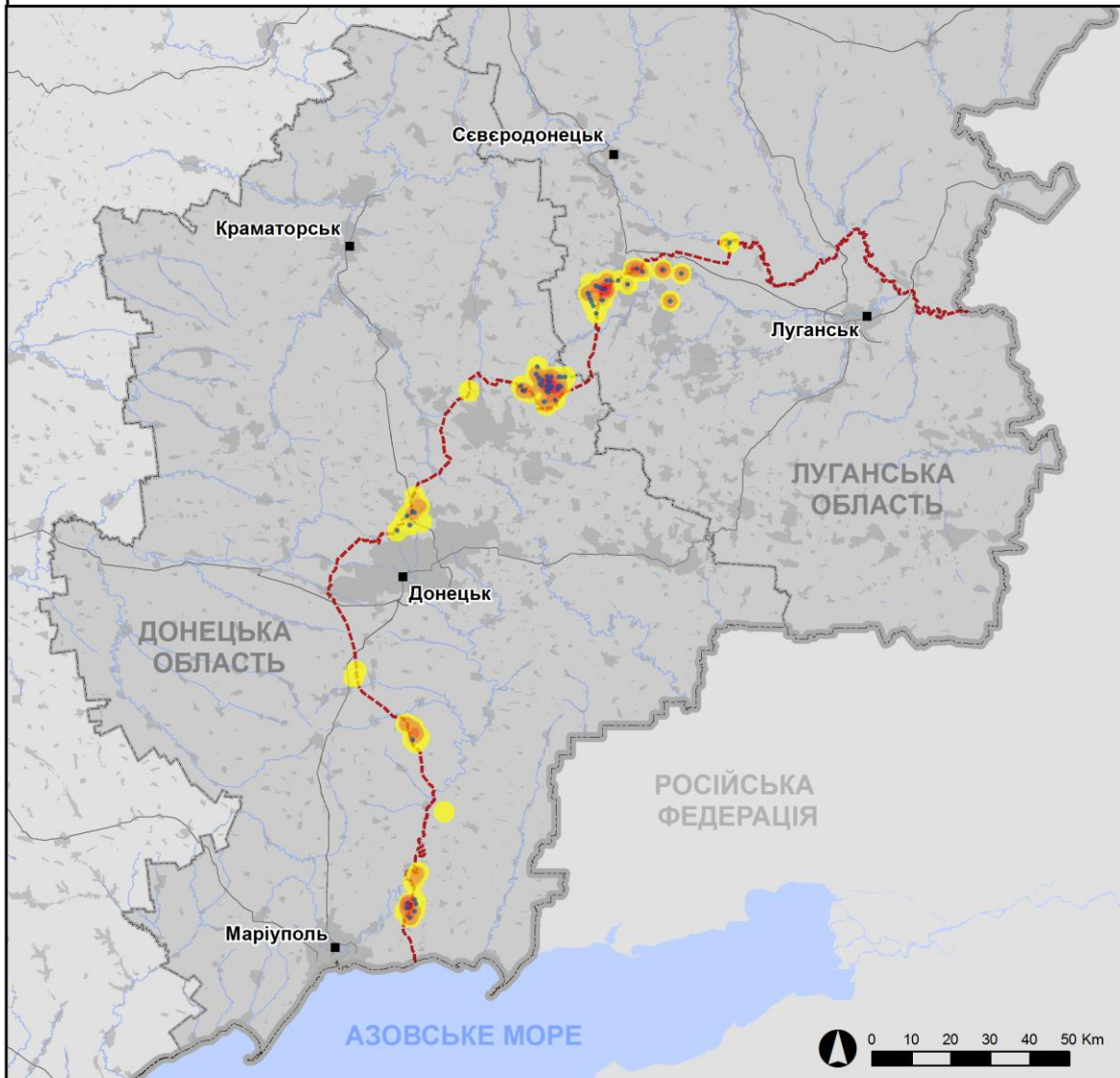
<sup>4</sup> Зокрема внаслідок вогню з озброєння невстановленого типу.

## Мапа зафіксованих порушень режиму припинення вогню



Організація з безпеки та співробітництва в Європі  
Спеціальна моніторингова місія в Україні

### Зафіксовані СММ порушення режиму припинення вогню 18-19 липня 2020 р.



#### Концентрація порушень режиму припинення вогню

- Висока
- Низька

- Вибух
- Населений пункт
- Лінія зіткнення (орієнт.)

Джерела: адміністративні кордони — УКГП ООН; дороги, річки — проект OpenStreetMap; море — VLIIZ (2005).  
Акваторії МГО, інше — ОБСЄ.

Система координат: WGS 1984 UTM Zone 37N

Ця мапа надається винятково для наочності. Відсутність помилок у мапі не гарантується, а її зміст не означає, що СММ ОБСЄ затверджує або ухвалює офіційний статус мапи.

© СММ ОБСЄ 2019 Не дозволяється використовувати, копіювати, відтворювати, передавати, транслювати, продавати, ліцензувати або застосовувати без попереднього дозволу з боку ОБСЄ у письмовому вигляді.  
Створено: 20/07/2020

У Донецькій області в період із вечора 17 до вечора 18 липня СММ констатувала збільшення кількості порушень режиму припинення вогню, зафіксувавши, однак, менше вибухів (приблизно 120), якщо порівнювати з [попереднім звітним періодом](#) (близько 155 вибухів). Більшість порушень режиму припинення вогню, зокрема більшість вибухів, зафіксовано в районах на східно-південний схід, південний схід і південно-південний захід від н. п. Світлодарськ (підконтрольний урядові, 57 км на північний схід від Донецька), а також на північний схід від н. п. Гнутове (підконтрольний урядові, 90 км на південь від Донецька).

У період із вечора 18 до вечора 19 липня Місія констатувала подальше збільшення кількості порушень режиму припинення вогню, зафіксувавши також більше вибухів (орієнтовно 600), якщо порівнювати з попередньою добою. Більшість порушень режиму припинення вогню, зокрема більшість вибухів, зафіксовано в районах на схід, східно-південний схід та південний схід від Світлодарська.

У Луганській області в період із вечора 17 до вечора 18 липня СММ констатувала збільшення кількості порушень режиму припинення вогню, зафіксувавши тимчасом менше вибухів (біля 30), якщо порівнювати з [попереднім звітним періодом](#) (приблизно 55 вибухів). Більшість порушень режиму припинення вогню, зокрема майже всі вибухи, зафіксовано в районах на схід та південь від ділянки розведення в районі н. п. Золоте (підконтрольний урядові, 60 км на захід від Луганська) (див. нижче).

У період із вечора 18 до вечора 19 липня СММ констатувала подальше збільшення кількості порушень режиму припинення вогню, зафіксувавши також більше вибухів (близько 310), якщо порівнювати з попередньою добою. Майже всі порушення режиму припинення вогню, зокрема майже всі вибухи, знову зафіксовано в районах на схід та південь від ділянки розведення в районі Золотого.

#### **У Петрівському, за оцінкою, в напрямку безпілотного літального апарата СММ малого радіуса дії відкрито вогонь зі стрілецької зброї\***

19 липня спостерігачі втратили сигнал GPS (за оцінкою, внаслідок ймовірного глушіння) безпілотного літального апарата (БПЛА) СММ малого радіуса дії, що пролітав поблизу н. п. Петрівське (непідконтрольний урядові, 41 км на південь від Донецька), зазнав втрат. Згодом члени патруля СММ чули 2 постріли зі стрілецької зброї (за оцінкою, у межах ділянки розведення), а також 36 черг зі стрілецької зброї (за оцінкою, поза ділянкою розведення). За їхньою оцінкою, все відбулося на відстані 1,5–4 км на південно-південний захід та південний захід; при цьому вогонь вели в напрямку БПЛА, що пролітав приблизно за 200–300 м на південний захід. Спостерігачі благополучно приземлили БПЛА та залишили цей район\*.

#### **Поранення мирної жительки, пошкодження школи і будівель у житловому кварталі в результаті обстрілу в мікрорайоні Трудівські Петровського району Донецька**

Спостерігачі уточнювали інформацію про поранення цивільних осіб у результаті обстрілу, що стався 16 липня в мікрорайоні Трудівські Петровського району Донецька (непідконтрольний урядові, 15 км на південний захід від центру міста).

18 липня на першому поверсі двоповерхового житлового будинку на вул. Бокія, 13а, спостерігачі помітили пробоїну (шириною 20 см) на стелі біля входу з південно-східного боку. На другому поверсі команда Місії бачила розбите вікно, що виходить на південний схід, а також пробоїну від вогневого ураження в рамі сусіднього вікна, що також виходить на південний схід. Спостерігачі визначили, що пошкодження виникли нещодавно внаслідок вибуху невстановленого боєприпаса, випущеного з південного напрямку, й ураження фрагментами цього боєприпаса.

У будинку члени патруля СММ спілкувалися з жінкою та чоловіком (60–69 років) і бачили, що права стопа жінки була перев'язана. Вони сказали, що чули обстріл 16 липня приблизно о 16:10. За словами жінки, вона почула свист, коли стояла в під'їзді будинку, що виходить на південний схід, а також побачила та відчула запах диму. Після цього вона тимчасово втратила слух, відчула пекучий біль у правому стегні та побачила кров на правій стопі. Чоловік та жінка сказали, що сусідка викликала швидку медичну допомогу, яка забрала жінку до лікарні № 14 в Петровському районі. Жінка показала медичну довідку, в якій зазначено, що вона дістала осколкові поранення правої ступні та забиття інших частин тіла. 50-літня жінка, яка живе на другому поверсі того ж будинку, розповіла спостерігачам, що 16 липня о 16:10 вона була вдома і чула свист, після чого її вікно розбилася (див. вище). Вона сказала, що почула як її сусіди (зазначені чоловік та жінка) кликали на допомогу, і вона викликала швидку.

Того ж дня в школі № 116 на вул. Самарській, 16, команда СММ бачила 3 вирви (діаметром приблизно 1-1,5 см) на південно-західному фасаді будівлі функціонуючої школи, а також ще 2 вирви (діаметром приблизно 1-1,5 см) від вогневого ураження в рамках двох вікон, що виходять на південний захід. Спостерігачі визначили, що пошкодження виникли нещодавно, однак визначити тип застосованого озброєння та напрямок вогню не вдалося. 60-літній вчитель сказав, що, коли 16 липня приблизно о 16:15 почався обстріл, він перебував на шкільному подвір'ї, а пізніше він мав сховатися в шкільному корпусі.

Приблизно за 2 км на північ від магазину на вул. Безлісній, 3, спостерігачі бачили свіжу подряпину на дереві, що, за оцінкою, виникла в результаті ураження невстановленим боєприпасом (однак визначити тип застосованого озброєння та напрямок вогню не вдалося).

30-літня жінка розповіла команді Місії, що вона працює в магазині, а 16 липня приблизно о 16:15, коли вона почула звуки обстрілу, вона та 5 інших людей сховалися в магазині.

### **Ділянки розведення в районах Станиці Луганської, Золотого і Петрівського<sup>5</sup>**

18 та 19 липня на ділянці розведення в районі н. п. Станиця Луганська (підконтрольний урядові, 16 км на північний схід від Луганська) спостерігачі бачили 2 членів збройних формувань (із нарукавними пов'язками з написом «СЦКК») між новим прольотом мосту біля Станиці Луганської (15 км на північний схід від Луганська) та блокпостом збройних формувань південніше мосту.

<sup>5</sup> Розведення передбачено Рамковим рішенням Тристоронньої контактної групи про розведення сил і засобів від 21 вересня 2016 року.

Пізно ввечері 17 та вночі 18 липня камера СММ у Золотому зафіксувала 61 невстановлений боєприпас та 1 освітлювальну ракету — все на відстані приблизно 3–5 км на схід (за оцінкою, поза ділянкою розведення в районі Золотого, однак у межах 5 км від її краю).

Увечері 17 та вночі 18 липня, перебуваючи на північній околиці н. п. Попасна (підконтрольний урядові, 69 км на захід від Луганська), спостерігачі чули 1 вибух невизначеного походження на відстані орієнтовно 8–10 км на схід (за оцінкою, в межах ділянки розведення). Вони також чули 4 вибухи невизначеного походження та 45 черг із великокаліберного кулемета й стрілецької зброї — все на відстані приблизно 5–8 км на схід (за оцінкою, поза ділянкою розведення, однак у межах 5 км від її краю).

18 липня, перебуваючи у двох місцях поблизу ділянки розведення, спостерігачі чули 20 вибухів невизначеного походження та приблизно 20 черг і пострілів із великокаліберного кулемета (усе, за оцінкою, за межами ділянки розведення, однак у межах 5 км від її краю).

18 липня, керуючи польотом БПЛА малого радіуса дії вздовж північного краю ділянки розведення в районі Золотого, команда СММ втрачала сигнал GPS (за оцінкою, унаслідок ймовірного глушіння). 19 липня, керуючи 3 польотами БПЛА малого радіуса дії вздовж північного краю ділянки розведення, спостерігачі втрачали сигнал GPS (за оцінкою, унаслідок ймовірного глушіння)\*.

18 та 19 липня біля південного краю ділянки розведення в районі Золотого спостерігачі бачили 6 членів збройних формувань (із нарукавними пов'язками з написом «СЦКК»), при цьому деякі з них пройшли автошляхом Т1316 углиб ділянки приблизно на 350 м на північ від її південного краю та повернулися назад.

Уночі з 18 на 19 липня камера СММ у Золотому зафіксувала 1 вибух невизначеного походження, 78 невстановлених боєприпасів і 3 освітлювальні ракети — все на відстані орієнтовно 4–6 км на схід. Тієї ж ночі камера СММ на північній околиці Попасної зафіксувала 27 розривів боєприпасів, випущених із озброєння неустановленого типу, 3 вибухи невизначеного походження та 2 невстановлених боєприпаса на відстані орієнтовно 4–6 км на східно-південний схід. За оцінкою, усі зазначені порушення режиму припинення вогню сталися поза ділянкою розведення, однак у межах 5 км від її краю.

Тієї ж ночі, перебуваючи на північній околиці Попасної, спостерігачі чули 54 вибухи невизначеного походження, 375 пострілів і черг із великокаліберного кулемета та 10 черг із автоматичного гранатомета — все, на відстані приблизно 5–7 км на східно-південний схід. За оцінкою, усі зазначені порушення режиму припинення вогню сталися поза ділянкою розведення, однак у межах 5 км від її краю. Також тієї ж ночі в н. п. Кадіївка (кол. Стаханов; непідконтрольний урядові, 50 км на захід від Луганська) спостерігачі чули 15 вибухів невизначеного походження на відстані приблизно 10–15 км на північний захід (встановити, на ділянці розведення чи за її межами, не вдалося).

У ніч із 17 на 18 липня в межах ділянки розведення в районі Петрівського БПЛА СММ дальнього радіуса дії вперше зафіксував нову військову позицію (не зафіксовану за даними спостереження від 7 червня 2020 року), що, за оцінкою, належить Збройним силам України. На цій позиції облаштовано 2 мінометні окопи та 2 нові 20-



метрові траншеї, з'єднані новою перпендикулярною їм траншеєю протяжністю 20 м — все орієнтовно за 500 м на схід від західного краю південно-західного кута ділянки розведення. На західній стороні південної траншеї БПЛА зафіксував 1 людину, а на східній стороні тієї ж траншеї БПЛА виявив ще 3 осіб.

Тієї ж ночі той же БПЛА зафіксував на цій ділянці розведення 4 осіб біля колишніх позицій збройних формувань поблизу південно-східного кута ділянки.

Уночі з 17 на 18 липня камера СММ, установа за 2 км на схід від н. п. Богданівка (підконтрольний урядові, 41 км на південний захід від Донецька), зафіксувала освітлювальну ракету на відстані приблизно 3–5 км на східно-південний схід (визначити, на ділянці розведення чи за її межами, не вдалося).

18 липня, перебуваючи за 700 м на північний захід від Петрівського, команда Місії чула 1 чергу із великокаліберного кулемета орієнтовно за 2–3 км на південно-південний схід (за оцінкою, поза ділянкою розведення, однак у межах 5 км від її краю).

Увечері 18 липня камера СММ, установа за 2 км на схід від Богданівки, зафіксувала 2 вибухи невизначеного походження та 6 невстановлених боєприпасів на відстані приблизно 2–6 км на південний схід (за оцінкою, поза ділянкою розведення, однак у межах 5 км від неї). Вона також зафіксувала 48 невстановлених боєприпасів на відстані приблизно 3–5 км на південний схід (визначити, на ділянці розведення чи за її межами, не вдалося).

19 липня зі свої позиції за 700 м на північний захід від Петрівського, спостерігачі чули 10 пострілів та 14 черг зі стрілецької зброї орієнтовно за 1–1,5 км на південь (за оцінкою, в межах ділянки розведення). Патрулюючи орієнтовно за 2 км на північ від Петрівського, команда СММ чула 2 постріли зі стрілецької зброї на відстані орієнтовно 2–4 км на південно-південний захід (за оцінкою, в межах ділянки розведення), а також 36 черг зі стрілецької зброї на відстані 1,5–2 км на південний захід (за оцінкою, поза ділянкою розведення, однак у межах 5 км від її краю).

Здійснюючи моніторинг поблизу Богданівки, спостерігачі чули 16 пострілів та 32 черги зі стрілецької зброї відстані 1–2 км на північний схід від своєї позиції (за оцінкою, поза ділянкою розведення, однак у межах 5 км від її краю).

### **Відведення озброєння**

СММ продовжувала здійснювати моніторинг відведення озброєння, передбаченого Меморандумом, а також Комплексом заходів і Доповненням до нього. Місія зафіксувала одиницю озброєння, розміщену з порушенням ліній відведення в підконтрольному урядові районі Донецької області.

### **Ознаки військової присутності та присутності військового типу в зоні безпеки<sup>6</sup>**

Місія зафіксувала бойові броньовані машини в зоні безпеки в підконтрольних урядові районах Донецької області (детальніше див. таблицю нижче).

<sup>6</sup> Згадана у цьому розділі техніка не підпадає під дію Мінських угод щодо відведення озброєння.

### **Зусилля СММ зі сприяння ремонту і технічному обслуговуванню життєво важливих об'єктів цивільної інфраструктури**

18 липня СММ сприяла встановленню локального режиму припинення вогню та здійснювала моніторинг його дотримання для уможливлення проведення ремонтних робіт на об'єкті водної інфраструктури біля н. п. Паньківка (непідконтрольний урядові, 16 км на північ від Луганська), робіт із розмінування для забезпечення доступу до сільськогосподарських угідь в н. п. Геївка (підконтрольний урядові, 27 км на північний захід від Луганська), а також видалення рослинності, здійснення огляду та технічного обслуговування залізничних колій біля н. п. Вільхове (підконтрольний урядові, 22 км на північний схід від Луганська).

19 липня Місія сприяла встановленню локального режиму припинення вогню та здійснювала моніторинг його дотримання для уможливлення проведення ремонтних робіт на лініях електропередачі біля н. п. Березівське (непідконтрольний урядові, 53 км на північний захід від Луганська), а також видалення рослинності, огляду та технічного обслуговування залізничних колій біля Вільхового.

СММ і далі сприяла забезпеченню функціонування Донецької фільтрувальної станції (15 км на північ від Донецька). 18 липня, перебуваючи в трьох місцях поблизу станції, спостерігачі чули постріли і черги із великокаліберного кулемета, за оцінкою, в радіусі 5 км від станції (див. таблицю нижче). 19 липня, здійснюючи моніторинг в трьох місцях біля станції, спостерігачі констатували там спокійну ситуацію.

### **Заходи з протидії спалаху COVID-19, вжиті на контрольних пунктах в'їзду-виїзду і відповідних блокпостах**

У Донецькій області 18 липня спостерігачі зауважили, що контрольний пункт в'їзду-виїзду (КПВВ) поблизу н. п. Гнутове (підконтрольний урядові, 90 км на південь від Донецька) працював; однак пасажиро-транспортного потоку в жодному напрямку зафіксовано не було. 18 та 19 липня спостерігачі відзначили, що блокпост збройних формувань біля н. п. Оленівка (непідконтрольний урядові, 23 км на південний захід від Донецька) працював, але пасажиро-транспортного потоку в жодному напрямку зафіксовано не було.

У Луганській області 18 липня спостерігачі констатували, що КПВВ у Станиці Луганській працював. Перебуваючи на КПВВ приблизно о 10:10 та 13:20, спостерігачі бачили 53 пішоходів (чоловіків і жінок різного віку), які очікували в черзі в напрямку підконтрольних урядові районів, а також приблизно 70 пішоходів (чоловіків і жінок різного віку), які очікували на перехід у протилежному напрямку. Того ж дня в період з 07:00 до 18:00 камера СММ південніше мосту біля Станиці Луганської зафіксувала приблизно 620 осіб, які прямували з непідконтрольних урядові районів до підконтрольних, та близько 550 осіб, котрі проходили в протилежному напрямку.

19 липня патруль Місії знову зауважив, що КПВВ у Станиці Луганській працював. Перебуваючи на КПВВ приблизно о 10:10 та 12:40, спостерігачі бачили близько 100 пішоходів (чоловіків і жінок різного віку), які очікували в черзі в напрямку підконтрольних урядові районів, а також приблизно 40 пішоходів (здебільшого жінок різного віку), які очікували на перехід у протилежному напрямку. 19 липня в період з 07:00 до 18:00 камера СММ південніше мосту біля Станиці Луганської зафіксувала



приблизно 560 осіб, які прямували з непідконтрольних урядові районів до підконтрольних, та близько 800 осіб, котрі проходили в протилежному напрямку.

В обидва дні команда СММ зафіксувала, що між КПВВ та новим прольотом моста курсували 2 гольф-кари.

Місія продовжувала стежити за ситуацією в Херсоні, Дніпрі, Одесі, Львові, Івано-Франківську, Харкові, Чернівцях та Києві.

### **\*Обмеження свободи пересування та інші перешкоди у виконанні мандата СММ**

*Робота з моніторингу та свобода пересування СММ обмежені загрозами у сфері безпеки, включаючи ризики, пов'язані з наявністю мін і невибухлих боєприпасів, а також іншими перешкодами, які щодня змінюються. Мандат СММ передбачає вільний і безпечний доступ по всій Україні. Усі підписанти Комплексу заходів погодилися з необхідністю вільного та безпечного доступу, а також із тим, що обмеження свободи пересування СММ є порушенням і що на такі порушення необхідно швидко реагувати. Вони також дійшли згоди, що Спільний центр з контролю та координації (СЦКК) повинен сприяти такому реагуванню та здійснювати загальну координацію робіт з розмінування. Однак, збройні формування в окремих районах Донецької та Луганської областей часто відмовляють СММ у доступі до районів, прилеглих до непідконтрольних урядові ділянок кордону України (наприклад, див. [Щоденний звіт СММ від 14 липня 2020 року](#)). Діяльність СММ у Донецькій та Луганській областях, як і раніше, залишалася обмеженою після того, як [23 квітня 2017 року поблизу Пришиба стався інцидент, який призвів до загибелі людини](#). Унаслідок цього спроможність Місії вести спостереження залишалася обмеженою.*

*Регулярні обмеження на ділянках розведення сил і засобів та через міни/невибухлі боєприпаси:*

- Не здійснивши суцільного розмінування, вилучення невибухлих боєприпасів та усунення інших перешкод, сторони і далі відмовляли СММ у необмеженому доступі, а також у можливості пересуватися окремими дорогами, які раніше були визначені як важливі для здійснення Місією ефективного моніторингу та для пересування цивільних осіб.

#### Інші перешкоди:

- Увечері 17 та вночі 18 липня БПЛА СММ дальнього радіуса дії зазнав впливу перешкод сигналу обох модулів GPS (за оцінкою, ймовірно внаслідок глушіння), пролітаючи над районами між н. п. Петрівське (непідконтрольний урядові, 41 км на південь від Донецька) і н. п. Миколаївка (підконтрольний урядові, 40 км на південь від Донецька), а також впливу перешкод сигналу GPS (за оцінкою, ймовірно внаслідок глушіння), пролітаючи над районами між н. п. Костянтинівка (підконтрольний урядові, 60 км на північ від Донецька) та н. п. Михайлівка (непідконтрольний урядові, 31 км на захід від Луганська)<sup>7</sup>.
- 18 липня, керуючи польотом БПЛА малого радіуса дії вздовж північного краю ділянки розведення в районі н. п. Золоте (підконтрольний урядові, 60 км на захід

<sup>7</sup> Перешкоди сигналу могли створювати з будь-якого місця в радіусі кількох кілометрів від місцеположення БПЛА.

від Луганська), команда СММ втрачала сигнал GPS (за оцінкою, унаслідок ймовірного глушіння).

- 19 липня, керуючи трьома польотами БПЛА малого радіуса дії вздовж північного краю ділянки розведення в районі Золотого, команда СММ втрачала сигнал GPS (за оцінкою, унаслідок ймовірного глушіння).
- 19 липня, керуючи польотом БПЛА малого радіуса дії в районі Петрівського, члени патруля СММ втратили сигнал GPS (за оцінкою, унаслідок ймовірного глушіння), а згодом почули 2 постріли зі стрілецької зброї (за оцінкою, у межах ділянки розведення), а також 36 черг зі стрілецької зброї (за оцінкою, поза ділянкою розведення) — все, за оцінкою, на відстані приблизно за 1,5–4 км на південно-південний захід, при цьому вогонь вели в напрямку БПЛА.
- 19 липня, пролітаючи біля н. п. Андріївка (підконтрольний урядові, 61 км на південь від Донецька), БПЛА СММ середнього радіуса дії втратив сигнал GPS (за оцінкою, унаслідок ймовірного глушіння).

## Таблиця озброєння

### Озброєння, розміщене з порушенням ліній відведення

Дата	К-ть одиниць озброєння	Вид озброєння	Місце	Джерело спостереження
<b>підконтрольні урядові райони</b>				
17.07.2020	1	зенітний ракетний комплекс (9К35 «Стріла-10»)	поблизу н. п. Новобешеве (21 км на південь від Донецька)	БПЛА дальнього радіуса дії

### Таблиця ознак військової присутності та присутності військового типу в зоні безпеки<sup>8</sup>

Дата	К-ть	Вид	Місце	Джерело спостереження
<b>підконтрольні урядові райони</b>				
17.07.2020	1	бойова броньована машина	поблизу н. п. Березове (31 км на південний захід від Донецька)	БПЛА дальнього радіуса дії
	3	бойова броньована машина	у житловому районі н. п. Тарамчук (29 км на південний захід від Донецька)	
	2	бойова машина піхоти (БМП-2)		
	1	ймовірно бронетранспортер (типу БТР)		
	1	бойова машина піхоти (БМП-1)		
	2	бойова броньована машина		
18.07.2020	1	бойова броньована машина	неподалік н. п. Лебединське (99 км на південь від Донецька)	патруль
<b>непідконтрольні урядові райони</b>				
19.07.2020	3	зенітна установка (ЗУ-23, 23 мм)	поблизу н. п. Новомиколаївка (19 км на південний схід від Донецька); під брезентом і буксировані 3 важкими вантажівками	патруль

<sup>8</sup> Згадана у цьому розділі техніка не підпадає під дію Мінських угод щодо відведення озброєння.

**Таблиця порушень режиму припинення вогню станом на 19 липня 2020 р.<sup>9</sup>**

Місце розміщення СММ	Місце події	Спосіб	К-ть	Спостереження	Опис	Озброєння	Дата, час
камера СММ у н. п. Авдіївка (підконтрольний уряду, 17 км на Пн від Донецька)	6–8 км на СхПдСх	зафіксувала	1	освітлювальна ракета	випущена(-й) угору	Н/Д	17.07, 23:03
	6–8 км на СхПдСх	зафіксувала	1	спалах дульного полум'я		Н/Д	17.07, 23:03
	2–4 км на ПдСх	зафіксувала	1	Н/Д боєприпас	ЗхПдЗх–СхПнСх	Н/Д	17.07, 23:27
	3–5 км на СхПдСх	зафіксувала	3	Н/Д боєприпас	Пн–Пд	Н/Д	17.07, 23:43
	2–4 км на СхПдСх	зафіксувала	1	вибух	невизначеного походження	Н/Д	18.07, 12:45
камера СММ у н. п. Березове (підконтрольний уряду, 31 км на ПдЗх від Донецька)	2–4 км на ПдСх	зафіксувала	1	черга	випущена(-й) угору	Н/Д	18.07, 01:09
камера СММ 2 км на Сх від н. п. Богданівка (підконтрольний урядові, 41 км на ПдЗх від Донецька)	3–5 км на СхПдСх	зафіксувала	1	освітлювальна ракета	визначити, на ділянці розведення в районі Петрівського чи за її межами, не вдалося	Н/Д	18.07, 01:28
камера СММ у н. п. Чермалик (підконтрольний уряду, 77 км на Пд від Донецька)	3–5 км на ПдПдСх	зафіксувала	8	Н/Д боєприпас	ПнПнСх–ПдПдЗх	Н/Д	17.07, 23:12
	3–5 км на ПдПдСх	зафіксувала	4	Н/Д боєприпас	ПнПнСх–ПдПдЗх	Н/Д	17.07, 23:13
камера СММ на Донецькій фільтрувальній станції (15 км на Пн від Донецька)	500–900 м на Пд	зафіксувала	1	спалах дульного полум'я		Н/Д	17.07, 20:44
	500–900 м на Пд	зафіксувала	1	вибух	вибух у повітрі (після попередньої події)	Н/Д	17.07, 20:44
	0,5–1 км на Пд	зафіксувала	1	Н/Д боєприпас	ПнЗх–ПдСх	Н/Д	17.07, 21:05
	0,5–1 км на Пд	зафіксувала	1	Н/Д боєприпас	ПнЗх–ПдСх	Н/Д	17.07, 21:06
	1–2 км на Пд	зафіксувала	1	Н/Д боєприпас	ПнЗх–ПдСх	Н/Д	17.07, 21:30
	0,5–1 км на Пд	зафіксувала	2	вибух	невизначеного походження	Н/Д	17.07, 21:31
	0,5–1 км на Пд	зафіксувала	2	спалах дульного полум'я		Н/Д	17.07, 21:31
	0,5–1 км на Пд	зафіксувала	2	Н/Д боєприпас	ПнЗх–ПдСх	Н/Д	17.07, 21:31
	0,5–1 км на Пд	зафіксувала	1	вибух	невизначеного походження	Н/Д	17.07, 21:32
	0,5–1 км на Пд	зафіксувала	1	вибух	невизначеного походження	Н/Д	17.07, 21:34
	2–4 км на ПдПдЗх	зафіксувала	1	Н/Д боєприпас	ПнЗх–ПдСх	Н/Д	17.07, 21:40
	0,8–1,2 км на ПдПдСх	зафіксувала	1	вибух	невизначеного походження	Н/Д	18.07, 00:04
	0,8–1,2 км на ПдПдСх	зафіксувала	2	вибух	невизначеного походження	Н/Д	18.07, 00:05
300–600 м на ПдПдЗх	зафіксувала	1	спалах дульного полум'я		Н/Д	18.07, 01:33	

<sup>9</sup> У таблиці вказані лише ті інциденти, які спостерігачі СММ бачили особисто чи які були зафіксовані камерами СММ, а також ті випадки, які СММ оцінює як навчання з бойовою стрільбою, контрольовані вибухи і т.д. Зазначені деталі, а саме: відстань, напрямок, тип зброї і т. д., базуються на оцінках, зроблених спостерігачами на місцях та спеціалістами з технічного моніторингу і необов'язково завжди є точними. Напис «невідомо» (Н/Д) означає, що СММ не змогла підтвердити таку інформацію у зв'язку з відстанню, погодними умовами, технічними обмеженнями та/або з інших причин. Одні і ті ж самі, за оцінкою СММ, порушення режиму припинення вогню, зафіксовані паралельно декількома патрулями/камерами, відображаються у таблиці лише один раз.

Місце розміщення СММ	Місце події	Спосіб	К-ть	Спостереження	Опис	Озброєння	Дата, час
камера СММ за 1,5 км на ПнСх від н. п. Гнутове (підконтрольний уряду, 90 км на Пд від Донецька)	2-4 км на Сх	зафіксувала	7	Н/Д боеприпас	ЗхПдЗх-СхПнСх (також зафіксовано камерою СММ у Чермалику)	Н/Д	17.07, 21:42
	2-4 км на Сх	зафіксувала	2	Н/Д боеприпас	ЗхПнЗх-СхПдСх	Н/Д	17.07, 21:42
	2-4 км на Сх	зафіксувала	6	Н/Д боеприпас	Зх-Сх	Н/Д	17.07, 21:43
	2-4 км на Сх	зафіксувала	3	вибух	невизначеного походження	Н/Д	17.07, 21:44
	2-4 км на Сх	зафіксувала	1	Н/Д боеприпас	ПнПнЗх-ПдПдСх	Н/Д	17.07, 21:44
	2-4 км на Сх	зафіксувала	7	Н/Д боеприпас	ЗхПнЗх-СхПдСх	Н/Д	17.07, 21:44
	2-4 км на Сх	зафіксувала	12	Н/Д боеприпас	Пн-Пд	Н/Д	17.07, 21:50
	2-4 км на Сх	зафіксувала	3	Н/Д боеприпас	ЗхПнЗх-СхПдСх	Н/Д	17.07, 21:53
	2-4 км на Сх	зафіксувала	1	спалах дульного полум'я		Н/Д	17.07, 21:55
	2-4 км на Сх	зафіксувала	1	Н/Д боеприпас	ПнЗх-ПдСх (після зазначеної вище події)	Н/Д	17.07, 21:55
	2-4 км на Сх	зафіксувала	5	Н/Д боеприпас	Зх-Сх	Н/Д	17.07, 21:57
	2-4 км на Сх	зафіксувала	5	вибух	невизначеного походження	Н/Д	17.07, 21:58
	2-4 км на Сх	зафіксувала	14	Н/Д боеприпас	Зх-Сх	Н/Д	17.07, 21:58
	2-4 км на СхПдСх	зафіксувала	2	Н/Д боеприпас	ПдЗх-ПнСх	Н/Д	17.07, 21:59
	2-4 км на Сх	зафіксувала	3	Н/Д боеприпас	ПнПнЗх-ПдПдСх	Н/Д	17.07, 21:59
	2-4 км на Сх	зафіксувала	3	Н/Д боеприпас	ПнПнЗх-ПдПдСх	Н/Д	17.07, 22:00
	2-4 км на СхПдСх	зафіксувала	4	Н/Д боеприпас	Пн-Пд	Н/Д	17.07, 22:02
	2-4 км на Сх	зафіксувала	1	вибух	невизначеного походження	Н/Д	17.07, 22:04
	2-4 км на Сх	зафіксувала	2	вибух	невизначеного походження	Н/Д	17.07, 22:05
	2-4 км на Сх	зафіксувала	1	вибух	невизначеного походження	Н/Д	17.07, 22:07
	2-4 км на Сх	зафіксувала	5	Н/Д боеприпас	ЗхПнЗх-СхПдСх	Н/Д	17.07, 22:07
	2-4 км на Сх	зафіксувала	13	Н/Д боеприпас	Зх-Сх	Н/Д	17.07, 22:08
	2-4 км на СхПдСх	зафіксувала	5	вибух	невизначеного походження	Н/Д	17.07, 22:10
	2-4 км на Сх	зафіксувала	15	Н/Д боеприпас	ЗхПнЗх-СхПдСх	Н/Д	17.07, 22:10
	2-4 км на СхПдСх	зафіксувала	1	вибух	невизначеного походження	Н/Д	17.07, 22:13
	2-4 км на Сх	зафіксувала	7	Н/Д боеприпас	ПнПнЗх-ПдПдСх	Н/Д	17.07, 22:14
	2-4 км на Сх	зафіксувала	2	вибух	невизначеного походження	Н/Д	17.07, 22:15
	2-4 км на Сх	зафіксувала	4	Н/Д боеприпас	ЗхПдЗх-СхПнСх	Н/Д	17.07, 22:15
	2-4 км на Сх	зафіксувала	4	Н/Д боеприпас	ЗхПдЗх-СхПнСх	Н/Д	17.07, 22:16
	2-4 км на Сх	зафіксувала	5	Н/Д боеприпас	ЗхПдЗх-СхПнСх	Н/Д	17.07, 22:17
	2-4 км на Сх	зафіксувала	8	Н/Д боеприпас	ЗхПдЗх-СхПнСх	Н/Д	17.07, 22:19
	2-4 км на СхПдСх	зафіксувала	6	вибух	невизначеного походження	Н/Д	17.07, 22:21
	2-4 км на Сх	зафіксувала	5	Н/Д боеприпас	ЗхПнЗх-СхПдСх	Н/Д	17.07, 22:21
	2-4 км на СхПдСх	зафіксувала	1	вибух	невизначеного походження	Н/Д	17.07, 22:28
	2-4 км на СхПдСх	зафіксувала	2	спалах дульного полум'я		Н/Д	17.07, 22:28
	2-4 км на СхПдСх	зафіксувала	2	Н/Д боеприпас	ПдЗх-ПнСх (після попередньої події)	Н/Д	17.07, 22:28
	2-4 км на СхПдСх	зафіксувала	23	Н/Д боеприпас	ЗхПнЗх-СхПдСх	Н/Д	17.07, 22:28
	2-4 км на Сх	зафіксувала	1	Н/Д боеприпас	ПнПнЗх-ПдПдСх	Н/Д	17.07, 22:28
	2-4 км на Сх	зафіксувала	1	Н/Д боеприпас	ПнПнЗх-ПдПдСх	Н/Д	17.07, 22:29
	2-4 км на Сх	зафіксувала	1	Н/Д боеприпас	ПдЗх-ПнСх	Н/Д	17.07, 22:29

Місце розміщення СММ	Місце події	Спосіб	К-ть	Спостереження	Опис	Озброєння	Дата, час
	2-4 км на Сх	зафіксувала	1	спалах дульного полум'я		Н/Д	17.07, 22:30
	2-4 км на Сх	зафіксувала	1	Н/Д боеприпас	ПнПн3х-ПдПдСх (після попередньої події)	Н/Д	17.07, 22:30
	2-4 км на Сх	зафіксувала	1	вибух	після зазначеної вище події	Н/Д	17.07, 22:30
	2-4 км на Сх	зафіксувала	4	Н/Д боеприпас	3хПн3х-СхПдСх	Н/Д	17.07, 22:30
	2-4 км на СхПдСх	зафіксувала	1	Н/Д боеприпас	Пд3х-ПнСх	Н/Д	17.07, 22:30
	2-4 км на СхПдСх	зафіксувала	1	спалах дульного полум'я		Н/Д	17.07, 22:31
	2-4 км на СхПдСх	зафіксувала	1	Н/Д боеприпас	Пд3х-ПнСх (після попередньої події)	Н/Д	17.07, 22:31
	2-4 км на СхПдСх	зафіксувала	4	Н/Д боеприпас	Пд3х-ПнСх	Н/Д	17.07, 22:31
	2-4 км на Сх	зафіксувала	1	спалах дульного полум'я		Н/Д	17.07, 22:34
	2-4 км на Сх	зафіксувала	1	Н/Д боеприпас	ПнПн3х-ПдПдСх (після попередньої події)	Н/Д	17.07, 22:34
	2-4 км на Сх	зафіксувала	1	Н/Д боеприпас	Пд3х-ПнСх	Н/Д	17.07, 22:34
	2-4 км на Сх	зафіксувала	7	Н/Д боеприпас	Пн3х-ПдСх	Н/Д	17.07, 22:34
	2-4 км на Сх	зафіксувала	4	вибух	невизначеного походження	Н/Д	17.07, 22:35
	2-4 км на Сх	зафіксувала	1	Н/Д боеприпас	3хПд3х-СхПнСх	Н/Д	17.07, 22:43
	2-4 км на СхПдСх	зафіксувала	4	Н/Д боеприпас	ПнПн3х-ПдПдСх	Н/Д	17.07, 22:46
	2-4 км на Сх	зафіксувала	3	Н/Д боеприпас	Пд3х-ПнСх	Н/Д	17.07, 22:50
	2-4 км на СхПдСх	зафіксувала	1	Н/Д боеприпас	Пд3х-ПнСх	Н/Д	17.07, 22:52
	2-4 км на СхПдСх	зафіксувала	1	вибух	невизначеного походження	Н/Д	17.07, 23:08
	2-4 км на Сх	зафіксувала	1	Н/Д боеприпас	Пд3х-ПнСх	Н/Д	17.07, 23:08
	2-4 км на Сх	зафіксувала	2	Н/Д боеприпас	Пд3х-ПнСх	Н/Д	17.07, 23:09
	2-4 км на Сх	зафіксувала	2	Н/Д боеприпас	ПнПн3х-ПдПдСх	Н/Д	17.07, 23:44
	2-4 км на Сх	зафіксувала	1	Н/Д боеприпас	ПнПн3х-ПдПдСх	Н/Д	17.07, 23:45
	2-4 км на Сх	зафіксувала	1	Н/Д боеприпас	ПнПн3х-ПдПдСх	Н/Д	17.07, 23:46
	2-4 км на Сх	зафіксувала	1	Н/Д боеприпас	ПнПн3х-ПдПдСх	Н/Д	17.07, 23:49
	2-4 км на Сх	зафіксувала	9	Н/Д боеприпас	3хПн3х-СхПдСх	Н/Д	17.07, 23:51
	2-4 км на Сх	зафіксувала	1	Н/Д боеприпас	ПнПн3х-ПдПдСх	Н/Д	17.07, 23:59
	2-4 км на Сх	зафіксувала	3	Н/Д боеприпас	ПнПн3х-ПдПдСх	Н/Д	18.07, 00:04
	2-4 км на Сх	зафіксувала	1	Н/Д боеприпас	ПнПн3х-ПдПдСх	Н/Д	18.07, 00:05
	2-4 км на ПдСх	зафіксувала	2	Н/Д боеприпас	Пн-Пд	Н/Д	18.07, 00:11
	2-4 км на Сх	зафіксувала	1	Н/Д боеприпас	ПнПн3х-ПдПдСх	Н/Д	18.07, 00:11
	2-4 км на Сх	зафіксувала	1	Н/Д боеприпас	Пд3х-ПнСх	Н/Д	18.07, 00:13
	2-4 км на Сх	зафіксувала	1	Н/Д боеприпас	Пд3х-ПнСх	Н/Д	18.07, 00:21
	2-4 км на Сх	зафіксувала	1	Н/Д боеприпас	Пд3х-ПнСх	Н/Д	18.07, 00:31
	2-4 км на Сх	зафіксувала	1	Н/Д боеприпас	Пд3х-ПнСх	Н/Д	18.07, 00:46
камера СММ на КПВВ біля н. п. Майорськ (підконтрольний уряду, 45 км на ПнСх від Донецька)	1-2 км на СхПнСх	зафіксувала	2	Н/Д боеприпас	ПнПн3х-ПдПдСх	Н/Д	17.07, 22:40
камера СММ у н. п. Світлодарськ (підконтрольний уряду, 57 км на ПнСх від Донецька)	1-3 км на ПдСх	зафіксувала	1	Н/Д боеприпас	Пн3х-ПдСх	Н/Д	17.07, 22:06
	1-3 км на ПдСх	зафіксувала	1	Н/Д боеприпас	Пн3х-ПдСх	Н/Д	17.07, 22:55
	1-3 км на ПдСх	зафіксувала	1	Н/Д боеприпас	випущена(-й) угору	Н/Д	17.07, 23:07
	1-3 км на ПдСх	зафіксувала	1	Н/Д боеприпас	ПнСх-Пд3х	Н/Д	17.07, 23:14
	1-3 км на ПдСх	зафіксувала	4	Н/Д боеприпас	Пн3х-ПдСх	Н/Д	17.07, 23:16
	1-3 км на ПдСх	зафіксувала	1	Н/Д боеприпас	Пн3х-ПдСх	Н/Д	17.07, 23:17
	1-3 км на ПдСх	зафіксувала	1	Н/Д боеприпас	3хПн3х-СхПдСх	Н/Д	17.07, 23:23



Місце розміщення СММ	Місце події	Спосіб	К-ть	Спостереження	Опис	Озброєння	Дата, час
	1–3 км на ПдСх	зафіксувала	1	Н/Д боеприпас	ПнПнЗх–ПдПдСх	Н/Д	17.07, 23:26
	1–3 км на ПдСх	зафіксувала	5	Н/Д боеприпас	Зх–Сх	Н/Д	17.07, 23:31
	1–3 км на ПдСх	зафіксувала	1	вибух	невизначеного походження	Н/Д	17.07, 23:32
	1–3 км на ПдСх	зафіксувала	2	Н/Д боеприпас	Зх–Сх	Н/Д	17.07, 23:40
	1–3 км на ПдСх	зафіксувала	12	Н/Д боеприпас	випущена(-й) угору	Н/Д	17.07, 23:50
	1–3 км на ПдСх	зафіксувала	4	Н/Д боеприпас	випущена(-й) угору	Н/Д	17.07, 23:51
	3–5 км на ЗхПдЗх	зафіксувала	1	вибух	вибух у повітрі	Н/Д	18.07, 01:55
приблизно 1 км на ПнЗх від залізничного вокзалу в н. п. Ясинувата (непідконтрольний уряду, 16 км на ПнСх від Донецька)	1 км на ПнПнЗх	чули	3	постріл		стрілецька зброя	18.07, 09:40
	1 км на ПнПнЗх	чули	11	черга		стрілецька зброя	18.07, 09:40
	1–1,5 км на ПнПнЗх	чули	20	черга		стрілецька зброя	18.07, 10:20
ПдСх частина н. п. Авдіївка (підконтрольний уряду, 17 км на Пн від Донецька)	2–3 км на Сх	чули	8	черга		великокаліберний кулемет	18.07, 09:40
приблизно 500 м на ПнСх від н. п. Кам'янка (підконтрольний уряду, 20 км на Пн від Донецька)	2–3 км на ПдСх	чули	11	черга		великокаліберний кулемет	18.07, 09:38
приблизно 400 м на ПнЗх від н. п. Петрівське (непідконтрольний уряду, 41 км на Пд від Донецька)	2–3 км на ПдПдСх	чули	1	черга	за оцінкою за межами ділянки розведення	великокаліберний кулемет	18.07, 12:07
н. п. Світлодарськ (підконтрольний уряду, 57 км на ПнСх від Донецька)	3–4 км на ПдПдЗх	чули	25	черга		великокаліберний кулемет	17.07, 18:55
	3–5 км на ПдЗх	чули	1	вибух	невизначеного походження	Н/Д	17.07, 19:19
	3–5 км на ПдЗх	чули	5	черга		великокаліберний кулемет	17.07, 19:21
	3–5 км на ПдСх	чули	2	вибух	невизначеного походження	Н/Д	17.07, 20:41
	3–4 км на ПдСх	чули	4	черга		великокаліберний кулемет	17.07, 21:46
	4–5 км на СхПдСх	чули	1	черга		великокаліберний кулемет	17.07, 21:55
	4–5 км на СхПдСх	чули	2	вибух	невизначеного походження	Н/Д	17.07, 21:55
	4–5 км на СхПдСх	чули	3	вибух	невизначеного походження	Н/Д	17.07, 22:03
	4–5 км на СхПдСх	чули	15	черга		великокаліберний кулемет	17.07, 22:03-22:07
	3–4 км на СхПдСх	чули	4	вибух	невизначеного походження	Н/Д	17.07, 22:09-22:12
	4–5 км на СхПдСх	чули	2	черга		великокаліберний кулемет	17.07, 22:17
	4–5 км на ПдСх	чули	1	вибух	невизначеного походження	Н/Д	17.07, 22:19
	3–4 км на СхПдСх	чули	11	вибух	невизначеного походження	Н/Д	17.07, 22:57-23:05
	4–5 км на СхПдСх	чули	19	черга		великокаліберний кулемет	17.07, 23:05-23:06

Місце розміщення СММ	Місце події	Спосіб	К-ть	Спостереження	Опис	Озброєння	Дата, час
	3–4 км на СхПдСх	чули	22	вибух	невизначеного походження	Н/Д	17.07, 23:15-23:30
	3–4 км на СхПдСх	чули	33	черга		великокаліберний кулемет	17.07, 23:15-23:32
	3–4 км на СхПдСх	чули	3	вибух	невизначеного походження	Н/Д	17.07, 23:36
	3–4 км на СхПдСх	чули	36	черга		великокаліберний кулемет	17.07, 23:36-23:45
	4–5 км на ПдСх	чули	8	вибух	невизначеного походження	Н/Д	17.07, 23:56-23:59
	4–5 км на ПдСх	чули	15	вибух	невизначеного походження	Н/Д	18.07, 15:55-16:15
	4–5 км на ПдСх	чули	40	черга		великокаліберний кулемет	18.07, 15:55-16:15
	4–5 км на ПдСх	чули	1	вибух	невизначеного походження	Н/Д	18.07, 18:25
камера СММ на Пн околиці н. п. Попасна (підконтрольний уряду, 69 км на Зх від Луганська)	3–5 км на ПдПдСх	зафіксувала	1	вибух	невизначеного походження	Н/Д	17.07, 23:57
	4–6 км на ПдПдСх	зафіксувала	1	вибух	невизначеного походження	Н/Д	17.07, 23:57
камера СММ у н. п. Золоте (підконтрольний уряду, 60 км на Зх від Луганська)	3–5 км на Сх	зафіксувала	4	Н/Д боеприпас	ПнПнЗх–ПдПдСх (за оцінкою, за межами ділянки розведення)	Н/Д	17.07, 22:03
	3–5 км на Сх	зафіксувала	4	Н/Д боеприпас	ПнПнЗх–ПдПдСх (за оцінкою, за межами ділянки розведення)	Н/Д	17.07, 22:03
	3–5 км на Сх	зафіксувала	1	Н/Д боеприпас	ПнЗх–ПдСх (за оцінкою, за межами ділянки розведення)	Н/Д	17.07, 22:03
	3–5 км на Сх	зафіксувала	2	Н/Д боеприпас	ПдПдЗх–ПнПнСх (за оцінкою, за межами ділянки розведення)	Н/Д	17.07, 22:06
	3–5 км на Сх	зафіксувала	1	Н/Д боеприпас	випущена(-й) вгору (за оцінкою, за межами ділянки розведення)	Н/Д	17.07, 22:12
	3–5 км на Сх	зафіксувала	1	освітлювальна ракета	випущена(-й) вгору (за оцінкою, за межами ділянки розведення)	Н/Д	17.07, 22:29
	3–5 км на Сх	зафіксувала	2	Н/Д боеприпас	ПдЗх–ПнСх (за оцінкою, за межами ділянки розведення)	Н/Д	17.07, 22:50
	3–5 км на Сх	зафіксувала	11	Н/Д боеприпас	ПдЗх–ПнСх (за оцінкою, за межами ділянки розведення)	Н/Д	17.07, 22:51
	3–5 км на Сх	зафіксувала	1	Н/Д боеприпас	ПнЗх–ПдСх (за оцінкою, за межами ділянки розведення)	Н/Д	17.07, 22:54
	3–5 км на Сх	зафіксувала	1	Н/Д боеприпас	ПнЗх–ПдСх (за оцінкою, за межами ділянки розведення)	Н/Д	17.07, 22:55
	3–5 км на Сх	зафіксувала	1	Н/Д боеприпас	ПнПнЗх–ПдПдСх (за оцінкою, за межами ділянки розведення)	Н/Д	17.07, 23:33

Місце розміщення СММ	Місце події	Спосіб	К-ть	Спостереження	Опис	Озброєння	Дата, час
	3–5 км на Сх	зафіксувала	33	Н/Д боеприпас	ПдПдЗх–ПнПнСх (за оцінкою, за межами ділянки розведення)	Н/Д	17.07, 23:45
Пн околиця н. п. Попасна (підконтрольний уряду, 69 км на Зх від Луганська)	3–4 км на ПдПдСх	чули	4	вибух	розрив	міномет (тип — Н/Д)	17.07, 22:00-22:06
	3–4 км на ПдПдСх	чули	55	постріл і черга		великокаліберний кулемет	17.07, 22:05-22:14
	6–8 км на Сх	чули	2	вибух	невизначеного походження (за оцінкою, за межами ділянки розведення)	Н/Д	17.07, 23:34
	5–7 км на Сх	чули	2	вибух	невизначеного походження (за оцінкою, за межами ділянки розведення)	Н/Д	17.07, 23:59
	8–10 км на Сх	чули	1	вибух	невизначеного походження (за оцінкою, у межах ділянки розведення)	Н/Д	18.07, 00:20
	5–7 км на Сх	чули	2	черга	за оцінкою за межами ділянки розведення	великокаліберний кулемет	18.07, 00:44
	5–7 км на Сх	чули	43	черга	за оцінкою за межами ділянки розведення	стрілецька зброя	18.07, 04:18-04:22
н. п. Золоте-4 (Родіна; підконтрольний уряду, 59 км на Зх від Луганська)	3–5 км на Сх	чули	20	вибух	невизначеного походження (за оцінкою, за межами ділянки розведення)	Н/Д	18.07, 10:25-10:26
	3–5 км на Сх	чули	1	черга	за оцінкою за межами ділянки розведення	великокаліберний кулемет	18.07, 10:25-10:26
3 км на Пн від н. п. Первомайськ (непідконтрольний уряду, 58 км на Зх від Луганська)	4–5 км на ПнСх	чули	20	постріл	за оцінкою за межами ділянки розведення	великокаліберний кулемет	18.07, 10:26
камера СММ у н. п. Авдіївка (підконтрольний уряду, 17 км на Пн від Донецька)	4–6 км на ПдСх	зафіксувала	1	вибух	невизначеного походження	Н/Д	18.07, 23:52
	4–6 км на ПдСх	зафіксувала	1	вибух	невизначеного походження	Н/Д	18.07, 23:54
	4–6 км на ПдСх	зафіксувала	1	вибух	невизначеного походження	Н/Д	18.07, 23:57
	4–6 км на ПдСх	зафіксувала	1	вибух	невизначеного походження	Н/Д	19.07, 00:08
	4–6 км на ПдСх	зафіксувала	1	вибух	невизначеного походження	Н/Д	19.07, 00:11
	4–6 км на СхПдСх	зафіксувала	1	Н/Д боеприпас	ПнПнЗх–ПдПдСх	Н/Д	19.07, 01:54
	4–6 км на СхПдСх	зафіксувала	5	Н/Д боеприпас	ЗхПдЗх–СхПнСх	Н/Д	19.07, 01:55
камера СММ у н. п. Березове (підконтрольний уряду, 31 км на ПдЗх від Донецька)	3–5 км на ПдПдСх	зафіксувала	1	Н/Д боеприпас	випущена(-й) угору	Н/Д	18.07, 22:51
камера СММ 2 км на Сх від н. п. Богданівка (підконтрольний урядові, 41 км на ПдЗх від Донецька)	3–5 км на ПдСх	зафіксувала	1	вибух	невизначеного походження (за оцінкою, за межами ділянки розведення в районі Петрівського)	Н/Д	18.07, 21:35

Місце розміщення СММ	Місце події	Спосіб	К-ть	Спостереження	Опис	Озброєння	Дата, час
	4–6 км на ПдСх	зафіксувала	1	Н/Д боеприпас	Випущений вгору (за оцінкою, за межами ділянки розведення в районі Петрівського)	Н/Д	18.07, 22:51
	3–5 км на СхПдСх	зафіксувала	20	Н/Д боеприпас	Випущена(-й) вгору (визначити, на ділянці розведення в районі Петрівського чи за її межами, не вдалося)	Н/Д	18.07, 22:59
	3–5 км на СхПдСх	зафіксувала	22	Н/Д боеприпас	3хПд3х–СхПнСх (визначити, на ділянці розведення в районі Петрівського чи за її межами, не вдалося)	Н/Д	18.07, 23:00
	3–5 км на ПдСх	зафіксувала	1	вибух	Невизначеного походження (за оцінкою, за межами ділянки розведення в районі Петрівського)	Н/Д	18.07, 23:01
	3–5 км на ПдСх	зафіксувала	5	Н/Д боеприпас	3х–Сх (за оцінкою, за межами ділянки розведення в районі Петрівського)	Н/Д	18.07, 23:02
	3–5 км на ПдСх	зафіксувала	1	Н/Д боеприпас	Пд3х–ПнСх (визначити, на ділянці розведення в районі Петрівського чи за її межами, не вдалося)	Н/Д	18.07, 23:04
	3–5 км на ПдСх	зафіксувала	5	Н/Д боеприпас	Пд3х–ПнСх (визначити, на ділянці розведення в районі Петрівського чи за її межами, не вдалося)	Н/Д	18.07, 23:10
камера СММ у н. п. Чермалик (підконтрольний уряду, 77 км на Пд від Донецька)	2–4 км на СхПдСх	зафіксувала	1	черга	випущена(-й) угору	Н/Д	18.07, 21:22
	2–4 км на ПдСх	зафіксувала	11	Н/Д боеприпас	випущена(-й) угору	Н/Д	18.07, 21:23
	2–4 км на ПдСх	зафіксувала	4	Н/Д боеприпас	випущена(-й) угору	Н/Д	18.07, 21:24
	2–4 км на СхПдСх	зафіксувала	21	Н/Д боеприпас	випущена(-й) угору	Н/Д	18.07, 21:24
	2–4 км на ПдСх	зафіксувала	1	черга	випущена(-й) угору	Н/Д	18.07, 22:34
	2–4 км на ПдСх	зафіксувала	4	Н/Д боеприпас	СхПнСх–3хПд3х	Н/Д	19.07, 03:09
	2–4 км на ПдСх	зафіксувала	2	Н/Д боеприпас	ПнСх–Пд3х	Н/Д	19.07, 03:12
камера СММ на Донецькій фільтрувальній станції (15 км на Пн від Донецька)	1–2 км на ПдПд3х	зафіксувала	1	Н/Д боеприпас	Пн3х–ПдСх	Н/Д	18.07, 23:49
	1–2 км на ПдПд3х	зафіксувала	1	Н/Д боеприпас	3хПд3х–СхПнСх	Н/Д	18.07, 23:49
камера СММ за 1,5 км на ПнСх від н. п. Гнутове (підконтрольний уряду, 90 км на Пд від Донецька)	2–4 км на Сх	зафіксувала	10	Н/Д боеприпас	ПнПн3х–ПдПдСх (також зафіксовано камерою СММ у Чермалику)	Н/Д	18.07, 21:14
	2–4 км на Сх	зафіксувала	1	вибух	невизначеного походження	Н/Д	18.07, 21:14
	2–4 км на СхПдСх	зафіксувала	12	Н/Д боеприпас	випущена(-й) угору	Н/Д	18.07, 21:22
	2–4 км на СхПдСх	зафіксувала	23	Н/Д боеприпас	випущена(-й) угору	Н/Д	18.07, 21:23
	2–4 км на ПдСх	зафіксувала	1	Н/Д боеприпас	3хПд3х–СхПнСх	Н/Д	18.07, 21:36
	2–4 км на ПдСх	зафіксувала	1	Н/Д боеприпас	3хПд3х–СхПнСх	Н/Д	18.07, 21:37

Місце розміщення СММ	Місце події	Спосіб	К-ть	Спостереження	Опис	Озброєння	Дата, час
	2–4 км на Сх	зафіксувала	4	Н/Д боеприпас	ПдЗх–ПнСх	Н/Д	18.07, 22:31
	2–4 км на СхПдСх	зафіксувала	1	вибух	невизначеного походження	Н/Д	18.07, 23:13
	4–6 км на СхПдСх	зафіксувала	1	вибух	Невизначеного походження (також зафіксовано камерою СММ у Чермалику)	Н/Д	18.07, 23:25
	4–6 км на ПдСх	зафіксувала	4	Н/Д боеприпас	Пн–Пд	Н/Д	18.07, 23:32
	4–6 км на ПдСх	зафіксувала	4	Н/Д боеприпас	Пн–Пд	Н/Д	18.07, 23:36
	4–6 км на ПдСх	зафіксувала	2	вибух	невизначеного походження	Н/Д	18.07, 23:36
	4–6 км на СхПдСх	зафіксувала	2	вибух	невизначеного походження (також зафіксовано камерою СММ у Чермалику)	Н/Д	18.07, 23:37
	4–6 км на СхПдСх	зафіксувала	2	вибух	невизначеного походження	Н/Д	18.07, 23:38
	4–6 км на СхПдСх	зафіксувала	2	вибух	невизначеного походження (також зафіксовано камерою СММ у Чермалику)	Н/Д	18.07, 23:43
	4–6 км на СхПдСх	зафіксувала	3	Н/Д боеприпас	Пн–Пд (також зафіксовано камерою СММ у Чермалику)	Н/Д	18.07, 23:50
	4–6 км на ПдСх	зафіксувала	1	вибух	невизначеного походження	Н/Д	18.07, 23:52
	4–6 км на СхПдСх	зафіксувала	1	вибух	невизначеного походження (також зафіксовано камерою СММ у Чермалику)	Н/Д	18.07, 23:53
	4–6 км на СхПдСх	зафіксувала	2	вибух	Невизначеного походження (також зафіксовано камерою СММ у Чермалику)	Н/Д	18.07, 23:54
	4–6 км на СхПдСх	зафіксувала	2	вибух	невизначеного походження (також зафіксовано камерою СММ у Чермалику)	Н/Д	18.07, 23:56
	4–6 км на СхПдСх	зафіксувала	1	вибух	невизначеного походження (також зафіксовано камерою СММ у Чермалику)	Н/Д	18.07, 23:57
	4–6 км на СхПдСх	зафіксувала	1	вибух	невизначеного походження (також зафіксовано камерою СММ у Чермалику)	Н/Д	18.07, 23:59
	4–6 км на СхПдСх	зафіксувала	1	вибух	невизначеного походження (також зафіксовано камерою СММ у Чермалику)	Н/Д	19.07, 00:01
	4–6 км на СхПдСх	зафіксувала	1	вибух	невизначеного походження (також зафіксовано камерою СММ у Чермалику)	Н/Д	19.07, 00:03

Місце розміщення СММ	Місце події	Спосіб	К-ть	Спостереження	Опис	Озброєння	Дата, час
					зафіксовано камерою СММ у Чермалику)		
	4–6 км на СхПдСх	зафіксувала	1	вибух	невизначеного походження (також зафіксовано камерою СММ у Чермалику)	Н/Д	19.07, 00:05
	4–6 км на ПдСх	зафіксувала	22	Н/Д боеприпас	Пн–Пд	Н/Д	19.07, 00:07
	4–6 км на ПдСх	зафіксувала	1	освітлювальна ракета	випущена(-й) угору	Н/Д	19.07, 00:07
	4–6 км на СхПдСх	зафіксувала	1	вибух	невизначеного походження	Н/Д	19.07, 00:07
	4–6 км на ПдСх	зафіксувала	1	освітлювальна ракета	випущена(-й) угору	Н/Д	19.07, 00:09
	4–6 км на ПдСх	зафіксувала	3	Н/Д боеприпас	Пн–Пд	Н/Д	19.07, 00:12
	4–6 км на СхПдСх	зафіксувала	1	вибух	невизначеного походження	Н/Д	19.07, 00:12
	4–6 км на СхПдСх	зафіксувала	1	вибух	невизначеного походження	Н/Д	19.07, 00:13
	4–6 км на ПдСх	зафіксувала	12	Н/Д боеприпас	ПдПдЗх–ПнПнСх	Н/Д	19.07, 00:13
	4–6 км на СхПдСх	зафіксувала	1	вибух	невизначеного походження	Н/Д	19.07, 00:14
	4–6 км на СхПдСх	зафіксувала	1	вибух	невизначеного походження	Н/Д	19.07, 00:16
	4–6 км на СхПдСх	зафіксувала	1	вибух	невизначеного походження	Н/Д	19.07, 00:21
	4–6 км на ПдСх	зафіксувала	1	освітлювальна ракета	випущена(-й) угору	Н/Д	19.07, 00:28
	4–6 км на ПдСх	зафіксувала	1	освітлювальна ракета	випущена(-й) угору	Н/Д	19.07, 00:35
	4–6 км на Сх	зафіксувала	1	вибух	невизначеного походження	Н/Д	19.07, 00:39
	4–6 км на ПдСх	зафіксувала	1	освітлювальна ракета	випущена(-й) угору	Н/Д	19.07, 01:05
	4–6 км на СхПдСх	зафіксувала	1	Н/Д боеприпас	ПдЗх–ПнСх	Н/Д	19.07, 01:07
	4–6 км на ПдСх	зафіксувала	14	Н/Д боеприпас	ПдЗх–ПнСх	Н/Д	19.07, 01:27
	4–6 км на ПдСх	зафіксувала	1	освітлювальна ракета	випущена(-й) угору	Н/Д	19.07, 01:45
	4–6 км на ПдСх	зафіксувала	1	освітлювальна ракета	випущена(-й) угору	Н/Д	19.07, 02:17
	4–6 км на ПдСх	зафіксувала	1	освітлювальна ракета	випущена(-й) угору	Н/Д	19.07, 02:48
	4–6 км на ПдСх	зафіксувала	1	освітлювальна ракета	випущена(-й) угору	Н/Д	19.07, 03:03
	4–6 км на ПдСх	зафіксувала	1	освітлювальна ракета	випущена(-й) угору	Н/Д	19.07, 03:12
	4–6 км на ПдСх	зафіксувала	1	освітлювальна ракета	випущена(-й) угору	Н/Д	19.07, 03:22
	4–6 км на ПдСх	зафіксувала	1	освітлювальна ракета	випущена(-й) угору	Н/Д	19.07, 03:28
	2–4 км на СхПдСх	зафіксувала	1	вибух	невизначеного походження	Н/Д	18.07, 22:25
	2–4 км на СхПдСх	зафіксувала	1	Н/Д боеприпас	випущена(-й) угору	Н/Д	18.07, 23:14
	2–4 км на СхПдСх	зафіксувала	1	Н/Д боеприпас	ПдЗх–ПнСх	Н/Д	19.07, 02:18
	2–4 км на СхПдСх	зафіксувала	1	Н/Д боеприпас	ЗхПнЗх–СхПдСх	Н/Д	19.07, 02:18
	2–4 км на СхПдСх	зафіксувала	3	Н/Д боеприпас	ПдЗх–ПнСх	Н/Д	19.07, 02:19
камера СММ у н. п. Гранітне (підконтрольний	4–6 км на СхПдСх	зафіксувала	1	освітлювальна ракета	випущена(-й) угору	Н/Д	18.07, 21:43



Місце розміщення СММ	Місце події	Спосіб	К-ть	Спостереження	Опис	Озброєння	Дата, час
уряду, 60 км на Пд від Донецька)							
камера СММ у н. п. Світлодарськ (підконтрольний уряд, 57 км на ПнСх від Донецька)	5–7 км на ПдСх	зафіксувала	28	Н/Д боеприпас	випущена(-й) угору	Н/Д	18.07, 21:22
	5–7 км на ПдСх	зафіксувала	58	Н/Д боеприпас	випущена(-й) угору	Н/Д	18.07, 21:23
	6–8 км на ПдПдСх	зафіксувала	30	Н/Д боеприпас	випущена(-й) угору	Н/Д	18.07, 21:23
	2–4 км на ПдСх	зафіксувала	2	Н/Д боеприпас	Зх–Сх	Н/Д	18.07, 22:58
	6–8 км на ПдСх	зафіксувала	1	вибух	невизначеного походження	Н/Д	19.07, 00:05
приблизно 600 м на СхПнСх від н. п. Веселе (непідконтрольний уряд, 9 км на ПнЗх від Донецька)	2–3 км на ПнСх	чули	1	вибух	невизначеного походження	Н/Д	19.07, 11:37
приблизно 400 м на ПнЗх від н. п. Петрівське (непідконтрольний уряд, 41 км на Пд від Донецька)	1–1,5 км на Пд	чули	14	черга	за оцінкою, у межах ділянки розведення	стрілецька зброя	19.07, 10:56
	1–1,5 км на Пд	чули	10	постріл	за оцінкою, у межах ділянки розведення	стрілецька зброя	19.07, 10:56
приблизно 2 км на Пн від н. п. Петрівське (непідконтрольний уряд, 41 км на Пд від Донецька)	2–4 км на ПдПдЗх	чули	2	постріл	за оцінкою, у межах ділянки розведення	стрілецька зброя	19.07, 11:48
	1,5–2 км на ПдЗх	чули	36	черга	за оцінкою за межами ділянки розведення	стрілецька зброя	19.07, 11:57
приблизно 2 км на Сх від н. п. Богданівка (підконтрольний урядові, 41 км на ПдЗх від Донецька)	1–2 км на ПнСх	чули	16	постріл	за оцінкою, за межами ділянки розведення в районі Петрівського	стрілецька зброя	19.07, 11:48
	1–2 км на ПнСх	чули	32	черга	за оцінкою, за межами ділянки розведення в районі Петрівського	стрілецька зброя	19.07, 11:57
н. п. Світлодарськ (підконтрольний уряд, 57 км на ПнСх від Донецька)	5–7 км на ПдПдСх	чули	3	вибух	невизначеного походження	Н/Д	18.07, 20:30-20:40
	5–7 км на ПдПдСх	чули	4	вибух	невизначеного походження	Н/Д	18.07, 23:20-23:40
	5–7 км на ПдПдСх	чули	12	черга		великокаліберний кулемет	18.07, 23:20-23:40
	5–7 км на ПдПдСх	чули	2	вибух	невизначеного походження	Н/Д	18.07, 23:45-23:47
	5–7 км на ПдПдСх	чули	2	вибух	невизначеного походження	Н/Д	18.07, 23:52
	5–7 км на ПдПдСх	чули	2	вибух	невизначеного походження	Н/Д	18.07, 23:56
	3–4 км на СхПдСх	чули	30	вибух	невизначеного походження	Н/Д	19.07, 04:20-04:50
	2–4 км на СхПдСх	чули	70	вибух	невизначеного походження	БМП (тип — Н/Д)	19.07, 04:20-04:50
	до 1 км на ПдСх	чули	25	вибух	постріл	артилерія (тип — Н/Д)	19.07, 04:55-05:25
	3–4 км на ПдСх	чули	75	вибух	невизначеного походження	Н/Д	19.07, 04:55-05:25
	3–4 км на ПдСх	чули	50	черга		великокаліберний кулемет	19.07, 04:55-05:25
	3–4 км на СхПдСх	чули	55	вибух	невизначеного походження	Н/Д	19.07, 05:35-06:25
	3–4 км на СхПдСх	чули	40	черга		великокаліберний кулемет	19.07, 05:35-06:25

Місце розміщення СММ	Місце події	Спосіб	К-ть	Спостереження	Опис	Озброєння	Дата, час
	3-4 км на Сх	чули	30	вибух	невизначеного походження	Н/Д	19.07, 05:35-06:25
	3-4 км на Сх	чули	25	черга		великокаліберний кулемет	19.07, 05:35-06:25
	3-4 км на ПдСх	чули	20	черга		великокаліберний кулемет	19.07, 05:35-06:25
	3-4 км на ПдСх	чули	30	вибух	невизначеного походження	Н/Д	19.07, 05:35-06:25
	5-7 км на СхПдСх	чули	6	вибух	невизначеного походження	Н/Д	19.07, 06:30
	5-7 км на СхПдСх	чули	1	вибух	невизначеного походження	Н/Д	19.07, 06:38
	5-7 км на СхПдСх	чули	1	вибух	невизначеного походження	Н/Д	19.07, 06:39
	5-7 км на СхПдСх	чули	20	черга		великокаліберний кулемет	19.07, 06:39
	5-7 км на СхПдСх	чули	4	вибух	невизначеного походження	Н/Д	19.07, 06:40
	5-7 км на СхПдСх	чули	20	черга		великокаліберний кулемет	19.07, 06:40
	5-7 км на СхПдСх	чули	1	вибух	невизначеного походження	Н/Д	19.07, 06:41
	5-7 км на СхПдСх	чули	15	черга		великокаліберний кулемет	19.07, 06:42
	5-7 км на СхПдСх	чули	1	вибух	невизначеного походження	Н/Д	19.07, 06:43
	5-7 км на СхПдСх	чули	15	черга		великокаліберний кулемет	19.07, 06:43
	5-7 км на СхПдСх	чули	3	вибух	невизначеного походження	Н/Д	19.07, 06:44
	5-7 км на СхПдСх	чули	36	черга		великокаліберний кулемет	19.07, 06:44
	5-7 км на СхПдСх	чули	2	вибух	невизначеного походження	Н/Д	19.07, 06:45
	5-7 км на СхПдСх	чули	2	вибух	невизначеного походження	Н/Д	19.07, 06:47
	5-7 км на СхПдСх	чули	3	вибух	невизначеного походження	Н/Д	19.07, 06:48
	5-7 км на СхПдСх	чули	6	черга		великокаліберний кулемет	19.07, 06:48
	5-7 км на СхПдСх	чули	3	вибух	невизначеного походження	Н/Д	19.07, 06:51
	5-7 км на СхПдСх	чули	15	черга		великокаліберний кулемет	19.07, 06:50-06:51
	СхПдСх	чули		черга	численні, перехресні	великокаліберний кулемет	19.07, 06:52-06:53
	1-2 км на СхПдСх	чули	6	вибух	постріл	артилерія (тип — Н/Д)	19.07, 06:54-06:55
	1-2 км на СхПдСх	чули	8	вибух	постріл	артилерія (тип — Н/Д)	19.07, 06:56-06:58
	СхПдСх	чули		черга	численні, перехресні	великокаліберний кулемет	19.07, 06:56-06:58
	1-2 км на Пн	чули	25	вибух	постріл	артилерія (тип — Н/Д)	19.07, 06:59-07:08
	1-2 км на Сх	чули	25	вибух	постріл	артилерія (тип — Н/Д)	19.07, 07:10-07:15
	СхПдСх	чули		черга	численні, перехресні	великокаліберний кулемет	19.07, 07:10-07:15
	1-2 км на Пн	чули	2	вибух	постріл	артилерія (тип — Н/Д)	19.07, 07:17

Місце розміщення СММ	Місце події	Спосіб	К-ть	Спостереження	Опис	Озброєння	Дата, час
	5–7 км на СхПдСх	чули	15	черга		великокаліберний кулемет	19.07, 07:19
	1–2 км на Пн	чули	3	вибух	постріл	артилерія (тип — Н/Д)	19.07, 07:27
	1–2 км на Пн	чули	6	вибух	постріл	артилерія (тип — Н/Д)	19.07, 07:31
	1–2 км на СхПдСх	чули	1	вибух	розрив	Н/Д	19.07, 07:32
	1–2 км на СхПдСх	чули	1	вибух	розрив	Н/Д	19.07, 07:34
	1–2 км на Пн	чули	1	вибух	розрив	Н/Д	19.07, 07:34
	1–2 км на Пн	чули	1	вибух	постріл	артилерія (тип — Н/Д)	19.07, 07:39
	5–7 км на СхПдСх	чули	1	вибух	розрив	Н/Д	19.07, 07:39
	1–2 км на Пн	чули	1	вибух	постріл	артилерія (тип — Н/Д)	19.07, 07:44
	5–7 км на СхПдСх	чули	1	вибух	розрив	Н/Д	19.07, 07:44
	1–2 км на СхПдСх	чули	2	вибух	невизначеного походження	Н/Д	19.07, 07:48
	1–2 км на ПдСх	чули	2	вибух	невизначеного походження	Н/Д	19.07, 07:51
	1–2 км на Пн	чули	1	вибух	постріл	артилерія (тип — Н/Д)	19.07, 08:02
	5–7 км на СхПдСх	чули	23	черга		великокаліберний кулемет	19.07, 08:12
	5–7 км на СхПдСх	чули	8	черга		великокаліберний кулемет	19.07, 08:15
	5–7 км на СхПдСх	чули	1	вибух	невизначеного походження	Н/Д	19.07, 09:35
	3–4 км на Сх	чули	1	вибух	розрив	Н/Д	19.07, 09:42
	4–6 км на ПдЗх	чули	22	вибух	невизначеного походження	Н/Д	19.07, 14:30-14:50
	4–6 км на ПдЗх	чули	45	черга		великокаліберний кулемет	19.07, 14:40-14:50
	5–7 км на Сх	чули	6	вибух	невизначеного походження	Н/Д	19.07, 18:00-18:08
	2–3 км на Пн	чули	4	вибух	постріл	Н/Д	19.07, 18:09-18:12
	5–7 км на СхПдСх	чули	4	вибух	розрив	Н/Д	19.07, 18:09-18:12
	2–3 км на Сх	чули	4	вибух	постріл	Н/Д	19.07, 18:09-18:12
	6–7 км на СхПдСх	чули	4	вибух	розрив	Н/Д	19.07, 18:09-18:12
	2–3 км на Сх	чули	8	вибух	постріл	Н/Д	19.07, 18:13
	5–7 км на СхПдСх	чули	8	вибух	розрив	Н/Д	19.07, 18:13
	2–3 км на Сх	чули	15	вибух	постріл	Н/Д	19.07, 18:15-18:18
	6–7 км на СхПдСх	чули	15	вибух	розрив	Н/Д	19.07, 18:15-18:18
	5–6 км на Сх	чули	3	вибух	невизначеного походження	Н/Д	19.07, 18:21-18:23
	3–4 км на СхПдСх	чули	1	вибух	постріл	Н/Д	19.07, 18:25
	5–7 км на СхПдСх	чули	1	вибух	розрив	Н/Д	19.07, 18:25
	5–7 км на СхПдСх	чули	18	черга		великокаліберний кулемет	19.07, 18:25
	3–4 км на Сх	чули	5	вибух	постріл	Н/Д	19.07, 18:27-18:30
	6–8 км на Сх	чули	5	вибух	розрив	Н/Д	19.07, 18:27-18:30
камера СММ у н. п. Кряківка	3–5 км на ПдПдЗх	зафіксувала	1	спалах дульного полум'я	ПдПдЗх–ПнПнСх	Н/Д	19.07, 23:48

Місце розміщення СММ	Місце події	Спосіб	К-ть	Спостереження	Опис	Озброєння	Дата, час
(підконтрольний уряду, 38 км на ПнЗх від Луганська)	3–5 км на ПдПдЗх	зафіксувала	1	Н/Д боеприпас	ПдПдЗх–ПнПнСх (після попередньої події)	Н/Д	19.07, 23:48
	3–5 км на ПдПдЗх	зафіксувала	1	вибух	ПдПдЗх–ПнПнСх (вибух у повітрі, після попередньої події)	Н/Д	19.07, 23:48
камера СММ на Пн околиці н. п. Попасна (підконтрольний уряду, 69 км на Зх від Луганська)	2–4 км на СхПдСх	зафіксувала	1	Н/Д боеприпас	ПнПнЗх–ПдПдСх	Н/Д	18.07, 23:42
	3–5 км на СхПдСх	зафіксувала	1	вибух	вибух у повітрі (після попередньої події)	Н/Д	18.07, 23:42
	2–4 км на СхПдСх	зафіксувала	4	Н/Д боеприпас	ЗхПдЗх–СхПнСх	Н/Д	18.07, 23:42
	2–4 км на СхПдСх	зафіксувала	1	Н/Д боеприпас	Пн–Пд	Н/Д	18.07, 23:42
	4–6 км на СхПдСх	зафіксувала	2	Н/Д боеприпас	Випущена(-й) вгору (за оцінкою, за межами ділянки розведення в районі Золотого)	Н/Д	18.07, 23:43
	3–4 км на СхПдСх	зафіксувала	1	Н/Д боеприпас	ПдЗх–ПнСх	Н/Д	18.07, 23:43
	3–4 км на СхПдСх	зафіксувала	1	вибух	вибух у повітрі (після попередньої події)	Н/Д	18.07, 23:43
	3–4 км на СхПдСх	зафіксувала	3	Н/Д боеприпас	ПдЗх–ПнСх	Н/Д	18.07, 23:44
	1–3 км на СхПдСх	зафіксувала	1	Н/Д боеприпас	ПнПнЗх–ПдПдСх	Н/Д	18.07, 23:45
	3–5 км на СхПдСх	зафіксувала	1	Н/Д боеприпас	випущена(-й) угору	Н/Д	18.07, 23:45
	3–5 км на СхПдСх	зафіксувала	7	Н/Д боеприпас	ПдЗх–ПнСх	Н/Д	18.07, 23:45
	3–5 км на СхПдСх	зафіксувала	1	вибух	вибух у повітрі	Н/Д	18.07, 23:51
	3–4 км на ПдСх	зафіксувала	1	Н/Д боеприпас	ПнПнСх–ПдПдЗх	Н/Д	18.07, 23:51
	6–8 км на ПдПдСх	зафіксувала	1	вибух	невизначеного походження	Н/Д	18.07, 23:52
	6–8 км на ПдПдСх	зафіксувала	1	вибух	невизначеного походження	Н/Д	18.07, 23:54
	3–5 км на СхПдСх	зафіксувала	1	Н/Д боеприпас	ПдЗх–ПнСх	Н/Д	18.07, 23:54
	3–5 км на СхПдСх	зафіксувала	1	вибух	вибух у повітрі (після попередньої події)	Н/Д	18.07, 23:54
	6–8 км на ПдСх	зафіксувала	1	вибух	невизначеного походження	Н/Д	18.07, 23:59
	3–5 км на СхПдСх	зафіксувала	2	Н/Д боеприпас	ПдЗх–ПнСх	Н/Д	19.07, 00:10
	3–5 км на СхПдСх	зафіксувала	1	Н/Д боеприпас	ПнЗх–ПдСх	Н/Д	19.07, 00:10
	6–8 км на ПдСх	зафіксувала	2	вибух	невизначеного походження	Н/Д	19.07, 00:11
	3–5 км на СхПдСх	зафіксувала	4	Н/Д боеприпас	ПдЗх–ПнСх	Н/Д	19.07, 00:11
	3–5 км на СхПдСх	зафіксувала	9	Н/Д боеприпас	ПдЗх–ПнСх	Н/Д	19.07, 00:41
	3–5 км на СхПдСх	зафіксувала	1	вибух	невизначеного походження	Н/Д	19.07, 00:41
	4–6 км на СхПдСх	зафіксувала	1	Н/Д боеприпас	ПнЗх–ПдСх	Н/Д	19.07, 00:45
	6–8 км на ПдСх	зафіксувала	1	вибух	невизначеного походження	Н/Д	19.07, 00:59
	3–4 км на СхПдСх	зафіксувала	1	вибух	невизначеного походження	Н/Д	19.07, 01:00
3–5 км на СхПдСх	зафіксувала	1	Н/Д боеприпас	ЗхПдЗх–СхПнСх	Н/Д	19.07, 01:02	
6–8 км на ПдСх	зафіксувала	1	вибух	невизначеного походження	Н/Д	19.07, 01:03	
6–8 км на ПдСх	зафіксувала	1	вибух	невизначеного походження	Н/Д	19.07, 01:04	
4–6 км на СхПдСх	зафіксувала	3	вибух	невизначеного походження (за оцінкою, за межами	Н/Д	19.07, 01:05	

Місце розміщення СММ	Місце події	Спосіб	К-ть	Спостереження	Опис	Озброєння	Дата, час
					ділянки розведення в районі Золотого)		
	3–4 км на СхПдСх	зафіксувала	1	вибух	невизначеного походження	Н/Д	19.07, 01:07
	6–8 км на ПдСх	зафіксувала	1	вибух	невизначеного походження	Н/Д	19.07, 01:08
	6–8 км на ПдСх	зафіксувала	1	вибух	невизначеного походження	Н/Д	19.07, 01:10
	6–8 км на ПдСх	зафіксувала	2	вибух	невизначеного походження	Н/Д	19.07, 01:11
	6–8 км на ПдСх	зафіксувала	2	вибух	невизначеного походження	Н/Д	19.07, 01:13
	3–5 км на СхПдСх	зафіксувала	4	Н/Д боеприпас	ПнПнСх–ПдПдЗх	Н/Д	19.07, 01:13
	3–5 км на СхПдСх	зафіксувала	1	вибух	вибух у повітрі (після попередньої події)	Н/Д	19.07, 01:13
	3–5 км на ПдСх	зафіксувала	4	Н/Д боеприпас	Зх–Сх	Н/Д	19.07, 01:21
	3–5 км на СхПдСх	зафіксувала	2	вибух	Розрив (після попередньої події)	Н/Д	19.07, 01:21
	4–6 км на ПдСх	зафіксувала	2	спалах дульного полум'я		Н/Д	19.07, 01:22
	4–6 км на ПдСх	зафіксувала	4	Н/Д боеприпас	Зх–Сх (після попередньої події)	Н/Д	19.07, 01:22
	4–6 км на СхПдСх	зафіксувала	4	вибух	розрив (після попередньої події, за оцінкою, за межами ділянки розведення в районі Золотого)	Н/Д	19.07, 01:22
	4–6 км на ПдСх	зафіксувала	11	Н/Д боеприпас	Зх–Сх	Н/Д	19.07, 01:23
	4–6 км на СхПдСх	зафіксувала	11	вибух	розрив (після попередньої події, за оцінкою, за межами ділянки розведення в районі Золотого)	Н/Д	19.07, 01:23
	4–6 км на ПдСх	зафіксувала	4	Н/Д боеприпас	Зх–Сх	Н/Д	19.07, 01:24
	4–6 км на СхПдСх	зафіксувала	12	вибух	розрив (після попередньої події, за оцінкою, за межами ділянки розведення в районі Золотого)	Н/Д	19.07, 01:24
	6–8 км на ПдСх	зафіксувала	1	вибух	невизначеного походження	Н/Д	19.07, 01:31
	6–8 км на ПдСх	зафіксувала	1	вибух	невизначеного походження	Н/Д	19.07, 01:35
	6–8 км на ПдСх	зафіксувала	1	вибух	невизначеного походження	Н/Д	19.07, 01:41
камера СММ у н. п. Золоте (підконтрольний уряду, 60 км на Зх від Луганська)	4–6 км на Сх	зафіксувала	1	освітлювальна ракета	випущена(-й) вгору (за оцінкою, за межами ділянки розведення)	Н/Д	18.07, 22:20
	4–6 км на Сх	зафіксувала	9	Н/Д боеприпас	ПнПнЗх–ПдПдСх (за оцінкою, за межами ділянки розведення)	Н/Д	18.07, 22:29
	4–6 км на Сх	зафіксувала	3	Н/Д боеприпас	ПнЗх–ПдСх (за оцінкою, за межами ділянки розведення)	Н/Д	18.07, 22:42
	4–6 км на Сх	зафіксувала	4	Н/Д боеприпас	ПдЗх–ПнСх (за оцінкою, за межами ділянки розведення)	Н/Д	18.07, 22:43

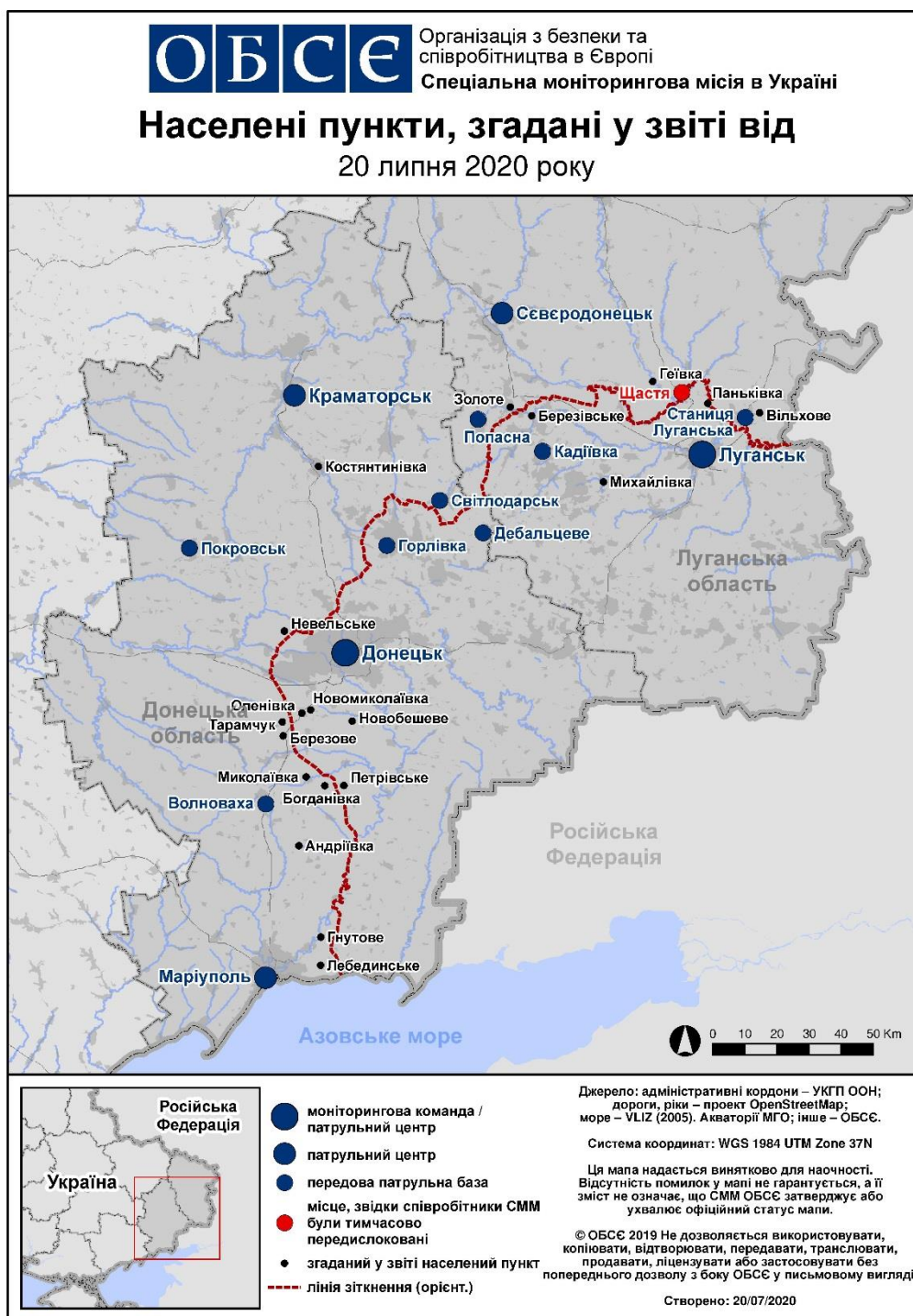
Місце розміщення СММ	Місце події	Спосіб	К-ть	Спостереження	Опис	Озброєння	Дата, час
	4–6 км на Сх	зафіксувала	2	Н/Д боеприпас	ПнЗх–ПдСх (за оцінкою, за межами ділянки розведення)	Н/Д	18.07, 22:45
	4–6 км на Сх	зафіксувала	3	Н/Д боеприпас	ПнЗх–ПдСх (випущена(-й) вгору, за оцінкою, за межами ділянки розведення)	Н/Д	18.07, 22:47
	4–6 км на Сх	зафіксувала	1	освітлювальна ракета	за оцінкою за межами ділянки розведення	Н/Д	18.07, 22:47
	4–6 км на Сх	зафіксувала	8	Н/Д боеприпас	ПнПнЗх–ПдПдСх (за оцінкою, за межами ділянки розведення)	Н/Д	18.07, 23:00
	4–6 км на Сх	зафіксувала	1	освітлювальна ракета	випущена(-й) вгору (за оцінкою, за межами ділянки розведення)	Н/Д	18.07, 23:12
	4–6 км на Сх	зафіксувала	3	Н/Д боеприпас	ПдЗх–ПнСх (за оцінкою, за межами ділянки розведення)	Н/Д	18.07, 23:21
	4–6 км на Сх	зафіксувала	1	вибух	невизначеного походження (за оцінкою, за межами ділянки розведення)	Н/Д	18.07, 23:22
	4–6 км на Сх	зафіксувала	13	Н/Д боеприпас	ПнПнЗх–ПдПдСх (за оцінкою, за межами ділянки розведення)	Н/Д	18.07, 23:54
	4–6 км на Сх	зафіксувала	1	Н/Д боеприпас	ПнЗх–ПдСх (за оцінкою, за межами ділянки розведення)	Н/Д	18.07, 23:55
	4–6 км на Сх	зафіксувала	13	Н/Д боеприпас	ПнПнЗх–ПдПдСх (за оцінкою, за межами ділянки розведення)	Н/Д	19.07, 00:00
	4–6 км на Сх	зафіксувала	8	Н/Д боеприпас	ПнПнСх–ПдПдЗх (за оцінкою, за межами ділянки розведення)	Н/Д	19.07, 00:25
	4–6 км на Сх	зафіксувала	5	Н/Д боеприпас	ПнПнЗх–ПдПдСх (за оцінкою, за межами ділянки розведення)	Н/Д	19.07, 00:26
	4–6 км на Сх	зафіксувала	6	Н/Д боеприпас	ПнПнЗх–ПдПдСх (за оцінкою, за межами ділянки розведення)	Н/Д	19.07, 01:18
Пн околиця н. п. Попасна (підконтрольний уряду, 69 км на Зх від Луганська)	5–7 км на ПдПдСх	чули	2	вибух	невизначеного походження	Н/Д	18.07, 18:26-18:28
	8–10 км на ПдПдСх	чули	2	вибух	невизначеного походження	Н/Д	18.07, 21:21-21:22
	5–7 км на СхПдСх	чули	14	черга	за оцінкою, за межами ділянки розведення в районі Золотого	великокаліберний кулемет	18.07, 23:00
	5–7 км на СхПдСх	чули	1	вибух	невизначеного походження (за оцінкою, за межами ділянки розведення в районі Золотого)	Н/Д	18.07, 23:00



Місце розміщення СММ	Місце події	Спосіб	К-ть	Спостереження	Опис	Озброєння	Дата, час
	5-7 км на СхПдСх	чули	1	вибух	невизначеного походження	Н/Д	18.07, 23:04
	5-7 км на СхПдСх	чули	45	черга	за оцінкою, за межами ділянки розведення в районі Золотого	великокаліберний кулемет	18.07, 23:25-23:26
	5-7 км на СхПдСх	чули	2	вибух	невизначеного походження (за оцінкою, за межами ділянки розведення в районі Золотого)	Н/Д	18.07, 23:26-23:27
	5-7 км на СхПдСх	чули	8	черга	за оцінкою, за межами ділянки розведення в районі Золотого	великокаліберний кулемет	18.07, 23:33
	5-7 км на СхПдСх	чули	1	вибух	невизначеного походження (за оцінкою, за межами ділянки розведення в районі Золотого)	Н/Д	18.07, 23:40
	5-7 км на СхПдСх	чули	30	черга	за оцінкою, за межами ділянки розведення в районі Золотого	великокаліберний кулемет	18.07, 23:40
	5-7 км на СхПдСх	чули	7	вибух	невизначеного походження (за оцінкою, за межами ділянки розведення в районі Золотого)	Н/Д	18.07, 23:40-23:45
	5-7 км на СхПдСх	чули	37	черга	за оцінкою, за межами ділянки розведення в районі Золотого	великокаліберний кулемет	18.07, 23:50
	5-7 км на СхПдСх	чули	4	вибух	невизначеного походження (за оцінкою, за межами ділянки розведення в районі Золотого)	Н/Д	18.07, 23:52
	5-7 км на СхПдСх	чули	1	вибух	невизначеного походження (за оцінкою, за межами ділянки розведення в районі Золотого)	Н/Д	18.07, 23:57
	5-7 км на СхПдСх	чули	2	вибух	невизначеного походження (за оцінкою, за межами ділянки розведення в районі Золотого)	Н/Д	19.07, 00:05
	5-7 км на СхПдСх	чули	8	черга	за оцінкою, за межами ділянки розведення в районі Золотого	великокаліберний кулемет	19.07, 00:10
	5-7 км на СхПдСх	чули	5	постріл	за оцінкою, за межами ділянки розведення в районі Золотого	великокаліберний кулемет	19.07, 00:10
	5-7 км на СхПдСх	чули	63	постріл і черга	за оцінкою, за межами ділянки розведення в районі Золотого	стрілецька зброя	19.07, 00:11-00:25
	5-7 км на СхПдСх	чули	35	вибух	невизначеного походження (за	Н/Д	19.07, 00:12-01:05

Місце розміщення СММ	Місце події	Спосіб	К-ть	Спостереження	Опис	Озброєння	Дата, час
					оцінкою, за межами ділянки розведення в районі Золотого)		
	5–7 км на СхПдСх	чули	32	черга	за оцінкою, за межами ділянки розведення в районі Золотого	великокаліберний кулемет	19.07, 00:37-00:43
	5–8 км на СхПдСх	чули	130	постріл і черга	за оцінкою, за межами ділянки розведення в районі Золотого	стрілецька зброя	19.07, 00:46-01:14
	5–7 км на СхПдСх	чули	3	постріл і черга	за оцінкою, за межами ділянки розведення в районі Золотого	стрілецька зброя	19.07, 01:19
	5–7 км на СхПдСх	чули	10	черга	за оцінкою, за межами ділянки розведення в районі Золотого	автоматичний гранатомет	19.07, 01:22-01:25
н. п. Кадіївка (кол. Стаханов; непідконтрольний уряду, 50 км на Зх від Луганська)	10–15 км на Пн	чули	62	вибух	невизначеного походження	Н/Д	18.07, 20:50-21:24
	10–15 км на ПнПнСх	чули	52	вибух	невизначеного походження	Н/Д	18.07, 20:50-21:24
	10–15 км на Пн	чули	22	вибух	невизначеного походження	Н/Д	19.07, 05:23-05:38
	10–15 км на ПнЗх	чули	15	вибух	невизначеного походження (визначити, на ділянці розведення чи за її межами, не вдалося)	Н/Д	19.07, 05:23-05:38
	5 км на ПнПнСх	чули	16	вибух	постріл	Н/Д	19.07, 05:23-05:38
	10–15 км на Пн	чули	11	вибух	невизначеного походження	Н/Д	19.07, 05:49-06:05
	5 км на ПнПнСх	чули	23	вибух	постріл	Н/Д	19.07, 05:49-06:05
	5 км на ПнПнСх	чули	5	вибух	постріл	Н/Д	19.07, 06:23-06:38

## Мапа Донецької та Луганської областей<sup>10</sup>



<sup>10</sup> За рішенням Постійної ради №1117 від 21 березня 2014 року, СММ базується в десяти містах на всій території України (Херсон, Одеса, Львів, Івано-Франківськ, Харків, Донецьк, Дніпро, Чернівці, Луганськ і Київ). Ця мапа східної України призначена для ілюстративних цілей. На ній вказані населені пункти, згадані у звіті, а також ті, де є офіси СММ (моніторингові команди, патрульні центри і передові патрульні бази) в Донецькій і Луганській областях. (Червоним кольором виділено передову патрульну базу, з якої співробітники СММ були тимчасово передислоковані згідно з рекомендаціями експертів із безпеки з деяких держав-учасниць ОБСЄ та з урахуванням вимог СММ щодо безпеки. Місія використовує ці приміщення у світлу пору доби, а також патрулює в цьому населеному пункті вдень).