

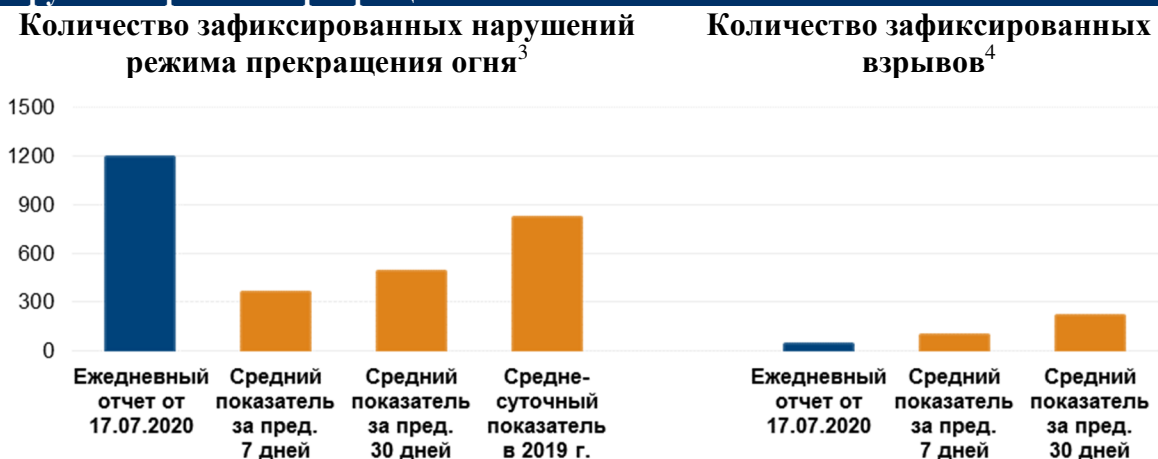
# Ежедневный отчет № 169/2020

от 17 июля 2020 года<sup>1</sup>

## Краткое изложение

- СММ констатировала увеличение количества нарушений режима прекращения огня в Донецкой области и значительное увеличение количества таких нарушений в Луганской области по сравнению с предыдущим отчетным периодом.
- Миссия продолжала осуществлять мониторинг ситуации на участках разведения сил и средств в районах Станицы Луганской, Золотого и Петровского. БПЛА СММ дальнего радиуса действия зафиксировал присутствие людей на участках разведения в районах Золотого и Петровского в вечернее время.
- Миссия способствовала установлению локального режима прекращения огня и осуществляла мониторинг его соблюдения для обеспечения возможности проведения ремонта и технического обслуживания на жизненно важных объектах гражданской инфраструктуры.
- СММ продолжала следить за ситуацией, в которой на фоне вспышки COVID-19 оказалось гражданское население, в том числе на контрольных пунктах въезда-выезда и соответствующих блокпостах в Донецкой и Луганской областях.
- Свободу передвижения Миссии по-прежнему ограничивали\*.

## Нарушения режима прекращения огня<sup>2</sup>



<sup>1</sup> На основании информации, поступившей от мониторинговых команд по состоянию на 19:30 16 июля 2020 года (по восточноевропейскому летнему времени).

<sup>2</sup> Более подробная информация обо всех случаях нарушения режима прекращения огня представлена в приложении. В течение отчетного периода камеры СММ в Петровском и Красногоровке, а также около Широкиного и на шахте «Октябрьской» не функционировали.

<sup>3</sup> В том числе взрывы.

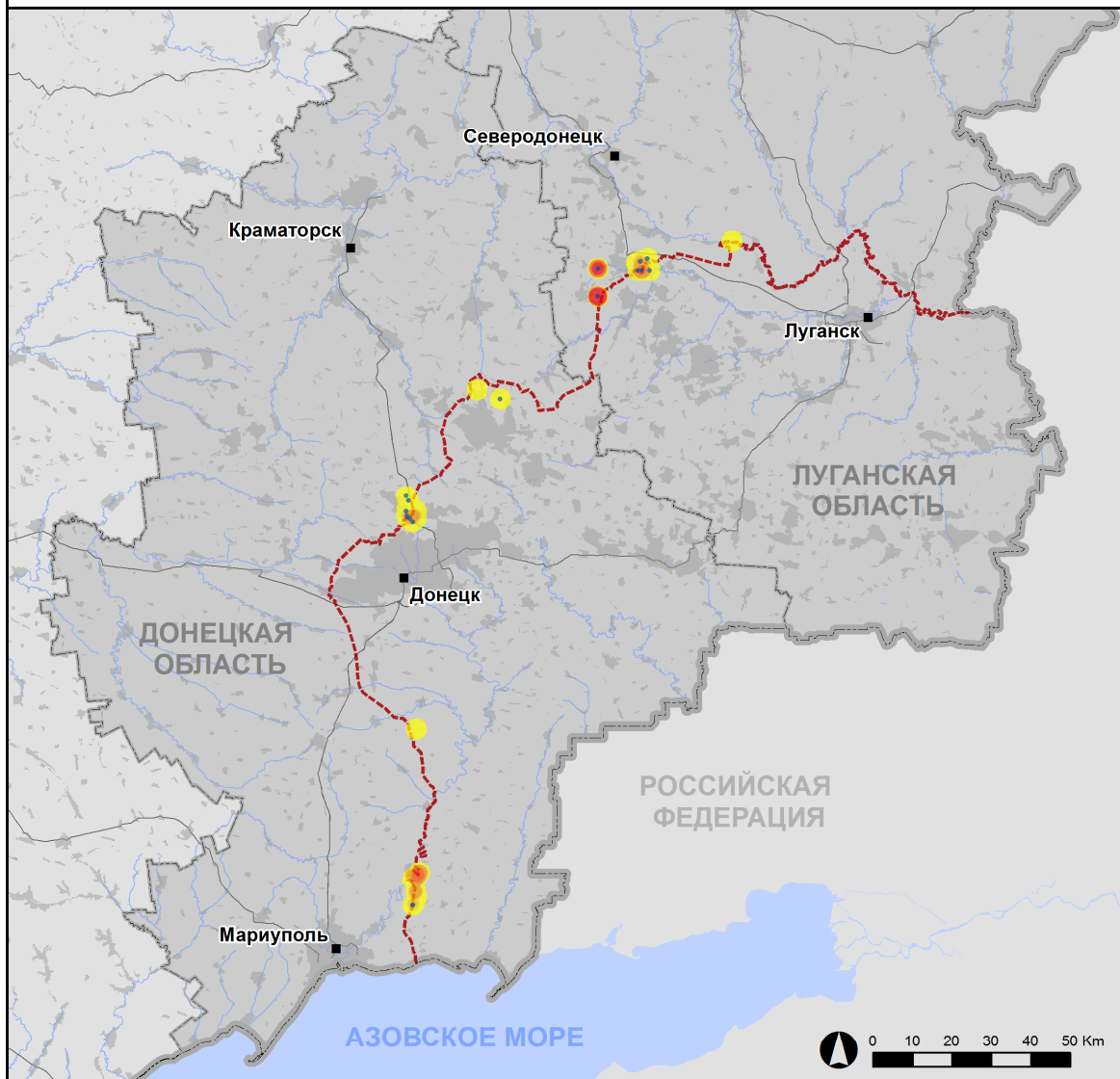
<sup>4</sup> В том числе вследствие огня из вооружения неустановленного типа.

## Карта зафиксированных нарушений режима прекращения огня



Организация по безопасности и сотрудничеству в Европе  
Специальная мониторинговая миссия в Украине

### Зафиксированные СММ нарушения режима прекращения огня 16 июля 2020 г.



#### Концентрация нарушений режима прекращения огня

- Высокая
- 
- Низкая
- Взрыв
- Населенный пункт
- Линия соприкосновения (ориентир.)

Источники: административные границы — УКГВ ООН; дороги, реки — проект OpenStreetMap; море — VLIZ (2005), Акватории МГО; другое — ОБСЕ.

Система координат: WGS 1984 UTM Zone 37N

Данная карта предоставляется исключительно для наглядности. Отсутствие ошибок не гарантировано, а ее содержание не подразумевает, что СММ ОБСЕ утверждает или одобряет официальный статус карты.

© СММ ОБСЕ 2019 Не разрешается использовать, копировать, воспроизводить, передавать, транслировать, продавать, лицензировать или применять без предварительного разрешения со стороны ОБСЕ в письменном виде.  
Создано: 17/07/2020

В Донецкой области Миссия констатировала уменьшение количества нарушений режима прекращения огня, при этом зафиксировав аналогичный уровень взрывов (около 30), по сравнению с [предыдущим отчетным периодом](#) (примерно 30 взрывов). Большинство нарушений режима прекращения огня зафиксировано в районах к юго-востоку от н. п. Чермалык (подконтрольный правительству, 77 км к югу от Донецка) и востоку от н. п. Гнутово (подконтрольный правительству, 90 км к югу от Донецка).

В Луганской области СММ констатировала увеличение количества нарушений режима прекращения огня, зафиксировав, среди прочего, 12 взрывов, по сравнению с [предыдущим отчетным периодом](#) (2 взрыва). Практически все нарушения режима прекращения огня зафиксировано в районах к северо-востоку и юго-востоку от н. п. Попасная (подконтрольный правительству, 69 км к западу от Луганска). Рано утром 16 июля, примерно между 03:45 и 06:10, находясь на северной окраине Попасной, наблюдатели слышали примерно 3 500 очередей из стрелкового оружия и крупнокалиберного пулемета, а также 4 взрыва неопределенного происхождения на расстоянии ориентировочно в 4–6 км к северо-востоку и юго-востоку.

### **Участки разведения в районах Станицы Луганской, Золотого и Петровского<sup>5</sup>**

16 июля на **участке разведения в районе н. п. Станица Луганская** (подконтрольный правительству, 16 км к северо-востоку от Луганска) команда СММ видела 2 членов вооруженных формирований (с нарукавными повязками с надписью «СЦКК») между новым пролетом моста возле Станицы Луганской (15 км к северу от Луганска) и блокпостом вооруженных формирований южнее моста.

Вечером 15 июля в пределах **участка разведения в районе Золотого** беспилотный летательный аппарат (БПЛА) СММ дальнего радиуса действия обнаружил 3 человек возле бывшей позиции Вооруженных сил Украины ориентировочно в 100 м к югу от северного края участка разведения и возле его северо-восточного угла.

Кроме того, вечером 15 июля камера СММ, установленная на северной окраине Попасной, зафиксировала 2 взрыва неопределенного происхождения и 1 неопределенный боеприпас — все ориентировочно в 4–6 км к юго-востоку (по оценке, вне участка разведения в районе Золотого, но в пределах 5 км от его края).

Вечером 15 и в ночь на 16 июля камера СММ в Золотом зафиксировала 6 взрывов неопределенного происхождения (включая 1 разрыв боеприпаса), примерно 110 неопределенных боеприпасов, 1 очередь из вооружения неустановленного типа и 1 осветительную ракету — все ориентировочно в 4–9 км к востоко-северо-востоку и востоку (по оценке, вне участка разведения, но в пределах 5 км от его края).

16 июля возле южного края участка разведения в районе Золотого команда СММ видела 6 членов вооруженных формирований (с нарукавными повязками с надписью «СЦКК»); трое из них шли по автодороге Т1316 в пределах участка разведения до места приблизительно в 350 м к северу от его южного края и вернулись обратно.

---

<sup>5</sup> Разведение предусмотрено Рамочным решением Трехсторонней контактной группы о разведении сил и средств от 21 сентября 2016 года.

Вечером 15 июля в пределах участка разведения в районе н. п. Петровское (неподконтрольный правительству, 41 км к югу от Донецка) БПЛА СММ дальнего радиуса действия зафиксировал 1 человека на бывшей позиции вооруженных формирований примерно в 150 м к северо-западу от его юго-восточного угла. В тот же вечер камера СММ, установленная примерно в 2 км к востоку от в. н. п. Богдановка (подконтрольный правительству, 41 км к юго-западу от Донецка), зафиксировала 2 неопределенных боеприпаса, которые пролетели ориентировочно в 3–4 км к востоку (по оценке, в пределах участка разведения).

16 июля, ведя наблюдение примерно в 2 км к востоку от Богдановки, команда Миссии отметила спокойную обстановку возле участка разведения в районе Петровского.

### **Отвод вооружения**

СММ продолжала осуществлять мониторинг отвода вооружения, предусмотренного Меморандумом, а также Комплексом мер и Дополнением к нему.

Миссия зафиксировала 41 единицу вооружения, размещенную за соответствующими линиями отвода, но вне выделенных мест хранения вооружения — все на полигоне в неподконтрольном правительству районе Луганской области (подробнее см. таблицу ниже).

### **Признаки военного присутствия и присутствия военного типа в зоне безопасности<sup>6</sup>**

Миссия зафиксировала боевые бронированные машины в зоне безопасности в неподконтрольных правительству районах Донецкой и Луганской областях, а также свежевырытое продление траншеи в неподконтрольном правительству районе Донецкой области (подробнее см. таблицу ниже).

Находясь на западной окраине н. п. Старогнатовка (подконтрольный правительству, 51 км к югу от Донецка), члены патруля Миссии видели мини-БПЛА темного цвета (не принадлежал СММ), который несколько секунд летал над местонахождением патруля Миссии.

### **Наличие противотанковых мин возле Веселой Горы и Счастья**

14 июля БПЛА СММ малого радиуса действия зафиксировал 33 противотанковые мины, установленные поперек автодороги Н21 примерно в 2 км к северо-востоку от н. п. Веселая Гора (неподконтрольный правительству, 16 км к северу от Луганска); по оценке, мины принадлежали вооруженным формированиям (для ознакомления с предыдущими наблюдениями см. [Ежедневный отчет СММ от 18 марта 2020 года](#)). Этот БПЛА также **вновь** зафиксировал 36 противотанковых мин, установленных поперек автодороги Н21 примерно в 150 м к юго-востоку от моста в н. п. Счастье (подконтрольный правительству, 20 км к северу от Луганска); по оценке, мины принадлежали Вооруженным силам Украины.

---

<sup>6</sup> Упомянутая в данном разделе техника не подпадает под действие Минских соглашений об отводе вооружений.

### **Усилия Миссии по содействию обеспечению функционирования жизненно важных объектов гражданской инфраструктуры**

СММ способствовала установлению локального режима прекращения огня и осуществляла мониторинг его соблюдения для обеспечения возможности ремонта линий электропередачи и газопроводов в н. п. Новозвановка (подконтрольный правительству, 70 км к западу от Луганска) и н. п. Троицкое (подконтрольный правительству, 69 км к западу от Луганска), а также удаления растительности, осмотра и технического обслуживания на железнодорожных путях вблизи н. п. Ольховое (подконтрольный правительству, 22 км к северо-востоку от Луганска).

Миссия также содействовала установлению локального режима прекращения огня и осуществляла мониторинг его соблюдения для обеспечения возможности ремонта на инфраструктуре водоснабжения вблизи н. п. Золотое-5 (Михайловка; неподконтрольный правительству, 61 км к западу от Луганска), в н. п. Ящиково (неподконтрольный правительству, 46 км к западу от Луганска), возле н. п. Паньковка (неподконтрольный правительству, 16 км к северу от Луганска) и н. п. Каменка (подконтрольный правительству, 20 км к северу от Донецка), а также проведения работ по разминированию для содействия ремонту инфраструктуры в н. п. Геевка (подконтрольный правительству, 27 км к северо-западу от Луганска).

Миссия продолжала содействовать обеспечению функционирования Донецкой фильтровальной станции. Находясь в 4 местах возле станции, наблюдатели слышали 24 взрыва, а также выстрелы и очереди из стрелкового оружия и крупнокалиберного пулемета (по оценке, все в пределах 5 км от станции; см. таблицу ниже).

### **Меры по противодействию вспышке COVID-19, предпринятые на КПВВ и соответствующих блокпостах вдоль линии соприкосновения**

В Донецкой области Миссия констатировала, что контрольный пункт въезда-выезда (КПВВ) вблизи н. п. Марьинка (подконтрольный правительству, 23 км к юго-западу от Донецка) функционировал, но пассажиро-транспортного потока в обоих направлениях зафиксировано не было. Команда СММ видела, что соответствующий блокпост вооруженных формирований возле н. п. Кременец (неподконтрольный правительству, 16 км к юго-западу от Донецка) был закрыт.

14 июля в Луганской области 2 медика Государственной службы Украины по чрезвычайным ситуациям рассказали наблюдателям, что утром в тот же день 62-летнему мужчине, который прибыл из неподконтрольных правительству районов, стало плохо возле КПВВ в Станице Луганской. По их словам, медработники Государственной службы Украины по чрезвычайным ситуациям представили ему медицинскую помощь, однако вскоре этот мужчина умер.

16 июля СММ отметила, что КПВВ в Станице Луганской функционировал. Находясь на КПВВ приблизительно в 10:15 и 12:50, команда Миссии видела примерно 70 пешеходов (мужчин и женщин разного возраста), которые стояли в очереди в направлении подконтрольных правительству районов, а приблизительно 35 пешеходов (мужчин и женщин разного возраста) стояли в очереди в противоположном направлении.

В период с 06:30 по 18:00 16 июля камера СММ, установленная южнее от моста возле Станицы Луганской, зафиксировала примерно 866 человек, которые шли из неподконтрольных в подконтрольные правительству районы, а также около 625 человек, которые следовали в противоположном направлении.

Миссия продолжала следить за ситуацией в Херсоне, Одессе, Львове, Ивано-Франковске, Харькове, Днепре, Черновцах и Киеве.

### **\*Ограничение свободы передвижения и другие препятствия в выполнении мандата СММ**

*Деятельность по мониторингу и свобода передвижения СММ ограничены из-за угроз безопасности, включая риски, связанные с наличием мин и неразорвавшихся боеприпасов, а также другими препятствиями, которые ежедневно меняются. Мандат СММ предусматривает свободный и безопасный доступ по всей Украине. Все подписанты Комплекса мер согласились с необходимостью свободного и безопасного доступа, а также с тем, что ограничение свободы передвижения СММ является нарушением и что на подобные нарушения необходимо оперативно реагировать. Они также согласились с тем, что Совместный центр контроля и координации (СЦКК) должен содействовать такому реагированию и осуществлять общую координацию работ по разминированию. Однако вооруженные формирования в отдельных районах Донецкой и Луганской областей часто отказывают СММ в доступе к районам, прилегающим к неподконтрольным правительству участкам границы Украины (например, см. [Ежедневный отчет СММ от 14 июля 2020 года](#)). Деятельность СММ в Донецкой и Луганской областях, по-прежнему оставалась ограниченной после того, как [23 апреля 2017 вблизи Пришиба произошел инцидент, который привел к гибели человека](#).*

*Регулярные ограничения на участках разведения сил и средств и из-за мин/неразорвавшихся боеприпасов:*

- Не осуществив сплошное разминирование, извлечение неразорвавшихся боеприпасов и устранение других препятствий, стороны по-прежнему отказывали СММ в неограниченном доступе, а также в возможности передвигаться по отдельным дорогам, которые ранее были определены как важные для осуществления Миссией эффективного мониторинга и для передвижения гражданских лиц.

#### Другие препятствия:

- Вечером 15 и ночью 16 июля, пролетая над районами между н. п. Озаряновка (бывш. Перше Травня; подконтрольный правительству, 52 км к северу от Донецка) и н. п. Зайцево (50 км к северо-востоку от Донецка), БПЛА СММ дальнего радиуса действия подвергся воздействию помех сигнала обоих модулей GPS (по оценке, в результате глушения); а также подвергся воздействию помех сигнала GPS (по оценке, предположительно в результате глушения), пролетая над районами между Озаряновкой и н. п. Петровка (подконтрольный правительству, 43 км к северу от Донецка), Зайцевым и н. п. Степановка (подконтрольный правительству, 54 км к северу от Донецка), между подконтрольными правительству н. п. Константиновка (60 км к северу от Донецка) и н. п. Нелеповка (40 км к северо-востоку от Донецка), а также между

неподконтрольными правительству н. п. Андреевка (44 км к юго-востоку от Донецка) и н. п. Павловское (53 км к юго-востоку от Донецка)<sup>7</sup>.

- 16 июля во время выполнения полета над районами возле н. п. Орехово (подконтрольный правительству, 57 км к северо-западу от Луганска) БПЛА СММ среднего радиуса действия подвергся воздействию помех сигнала GPS (по оценке, предположительно вследствие глушения).

---

<sup>7</sup> Помехи сигнала могли создавать из любого места в радиусе нескольких километров от местоположения БПЛА.

## Таблица вооружений

### Вооружение, размещенное за линиями отвода, но вне выделенных мест хранения вооружения

Дата	К-во единиц вооружения	Вид вооружения	Место	Источник наблюдения
<b>неподконтрольные правительству районы</b>				
15.07.2020	8	самоходная гаубица (2С1 «Гвоздика», 122 мм)	на полигоне вблизи н. п. Мирное (28 км к юго-западу от Луганска), этом районе БПЛА также зафиксировал 48 боевых бронированных машин (типа БМП), 6 бронетранспортеров (МТ-ЛБ), 2 зенитные установки (ЗУ-23-2, 233 мм), 1 бронированную инженерную машину (ИМР-2) и 1 землеройную машину (МДК-3) <sup>8</sup>	БПЛА дальнего радиуса действия
	8	буксируемая гаубица (Д-30 «Лягушка», 122 мм)		
	6	противотанковая пушка (МТ-12 «Рапира», 100 мм)		
	19	танки (Т-64 — 11 ед., Т-72 — 8 ед.)		

### **Таблица военного присутствия и присутствия военного типа в зоне безопасности<sup>9</sup>**

Дата	К-во	Вид	Место	Источник наблюдения
<b>подконтрольные правительству районы</b>				
12.07.2020	4	боевая бронированная машина	вблизи н. п. Талаковка (90 км к югу от Донецка)	воздушное наблюдение
15.07.2020	1	боевая бронированная машина (предположительно БРМ-1К)	вблизи н. п. Новозвановка (70 км к западу от Луганска)	БПЛА дальнего радиуса действия
<b>неподконтрольные правительству районы</b>				
12.07.2020	-	продление траншеи (протяженностью 25 м, не зафиксирована по данным наблюдения от 19 июня 2020 года)	на западной окраине н. п. Пикузы (бывш. Коминтерново; 92 км к югу от Донецка)	воздушное наблюдение

<sup>8</sup> Упомянутые в этом разделе боевые бронированные машины и зенитные установки не подпадают под действие Минских соглашений об отводе вооружений.

<sup>9</sup> Упомянутая в этом разделе техника не подпадает под действие Минских соглашений об отводе вооружений.



**Таблица нарушений режима прекращения огня по состоянию на 16 июля 2020 г.<sup>10</sup>**

Месторасположение СММ	Место события	Способ	К-во	Наблюдение	Описание	Вооружение	Дата, время
камера СММ в н. п. Авдеевка (подконтрольный правительству, 17 км к С от Донецка)	2–4 км к ВЮВ	зафиксировала	1	Н/Д боеприпас	ССЗ–ЮЮВ (также зафиксировано одной из камер СММ на Донецкой фильтровальной станции)	Н/Д	15.07, 22:36
	2–4 км к ВЮВ	зафиксировала	2	Н/Д боеприпас	ССЗ–ЮЮВ	Н/Д	15.07, 22:36
	2–4 км к ВЮВ	зафиксировала	2	Н/Д боеприпас	ЮЗ–СВ (также зафиксировано одной из камер СММ на Донецкой фильтровальной станции)	Н/Д	15.07, 23:11
	2–4 км к ВЮВ	зафиксировала	1	Н/Д боеприпас	ЮЗ–СВ	Н/Д	15.07, 23:11
	2–4 км к ВЮВ	зафиксировала	1	Н/Д боеприпас	ССВ–ЮЮЗ	Н/Д	15.07, 23:48
камера СММ в 2 км к В от н. п. Богдановка (подконтрольный правительству, 41 км к ЮЗ от Донецка)	3–4 км к В	зафиксировала	2	Н/Д боеприпас	С–Ю (по оценке, в пределах участка разведения в районе Петровского)	Н/Д	15.07, 22:37
камера СММ в н. п. Чермалык (подконтрольный правительству, 77 км к Ю от Донецка)	2–4 км к ЮВ	зафиксировала	21	Н/Д боеприпас	выпущенный(-ая) вверх	Н/Д	15.07, 22:09
	2–4 км к ВЮВ	зафиксировала	26	Н/Д боеприпас	выпущенный(-ая) вверх	Н/Д	15.07, 22:09
	2–4 км к ВЮВ	зафиксировала	50	Н/Д боеприпас	выпущенный(-ая) вверх	Н/Д	15.07, 22:10
	2–4 км к ЮВ	зафиксировала	42	Н/Д боеприпас	выпущенный(-ая) вверх	Н/Д	15.07, 22:10
	2–4 км к ЮЮВ	зафиксировала	1	Н/Д боеприпас	выпущенный(-ая) вверх	Н/Д	15.07, 22:10
	2–4 км к ВЮВ	зафиксировала	8	Н/Д боеприпас	выпущенный(-ая) вверх	Н/Д	15.07, 22:11
	2–4 км к ЮВ	зафиксировала	20	Н/Д боеприпас	выпущенный(-ая) вверх	Н/Д	15.07, 22:11
	2–4 км к ЮВ	зафиксировала	4	Н/Д боеприпас	ССВ–ЮЮЗ	Н/Д	15.07, 22:23
	2–4 км к ЮВ	зафиксировала	1	осветительная ракета	выпущенный(-ая) вверх	Н/Д	15.07, 23:32
	2–4 км к ЮВ	зафиксировала	3	Н/Д боеприпас	выпущенный(-ая) вверх	Н/Д	15.07, 23:45
	2–4 км к ЮВ	зафиксировала	9	Н/Д боеприпас	выпущенный(-ая) вверх	Н/Д	15.07, 23:46
2–4 км к ВЮВ	зафиксировала	22	Н/Д боеприпас	выпущенный(-ая) вверх	Н/Д	15.07, 23:46	
2–4 км к ЮВ	зафиксировала	30	Н/Д боеприпас	выпущенный(-ая) вверх	Н/Д	15.07, 23:47	
Камера СММ на Донецкой фильтровальной станции (15 км к С от Донецка)	1–2 км к Ю	зафиксировала	2	Н/Д боеприпас	ЗСЗ–ВЮВ (также зафиксировано одной из камер СММ в Авдеевке)	Н/Д	16.07, 02:08
	1–2 км к Ю	зафиксировала	8	Н/Д боеприпас	ЗСЗ–ВЮВ (также зафиксировано одной из камер СММ в Авдеевке)	Н/Д	16.07, 02:58
	1–2 км к Ю	зафиксировала	5	Н/Д боеприпас	СЗ–ЮВ (также зафиксировано одной из камер СММ в Авдеевке)	Н/Д	16.07, 02:59
	1–2 км к Ю	зафиксировала	1	Н/Д боеприпас	ССЗ–ЮЮВ (также зафиксировано одной из камер СММ в Авдеевке)	Н/Д	16.07, 02:59
камера СММ 1,5 км к СВ от н. п. Гнутово (подконтрольный правительству, 90 км к Ю от Донецка)	3–5 км к В	зафиксировала	7	Н/Д боеприпас	ЮЮЗ–ССВ (также зафиксировано камерой СММ на КПВВ в Гнутово)	Н/Д	15.07, 22:44
	3–5 км к В	зафиксировала	1	Н/Д боеприпас	ЮЮЗ–ССВ	Н/Д	15.07, 22:44
камера СММ на КПВВ в н. п. Гнутово (подконтрольный правительству, 90 км к Ю от Донецка)	2–4 км к ВСВ	зафиксировала	30	Н/Д боеприпас	выпущенный(-ая) вверх	Н/Д	15.07, 22:10
	2–4 км к ВСВ	зафиксировала	1	Н/Д боеприпас	Ю–С (также зафиксировано одной из камер СММ вблизи Гнутово)	Н/Д	15.07, 22:45
	2–4 км к ВСВ	зафиксировала	1	Н/Д боеприпас	Ю–С	Н/Д	15.07, 22:45
	2–4 км к ВЮВ	зафиксировала	1	Н/Д боеприпас	С–Ю	Н/Д	15.07, 22:50
	2–4 км к ВЮВ	зафиксировала	1	Н/Д боеприпас	Ю–С	Н/Д	16.07, 00:24

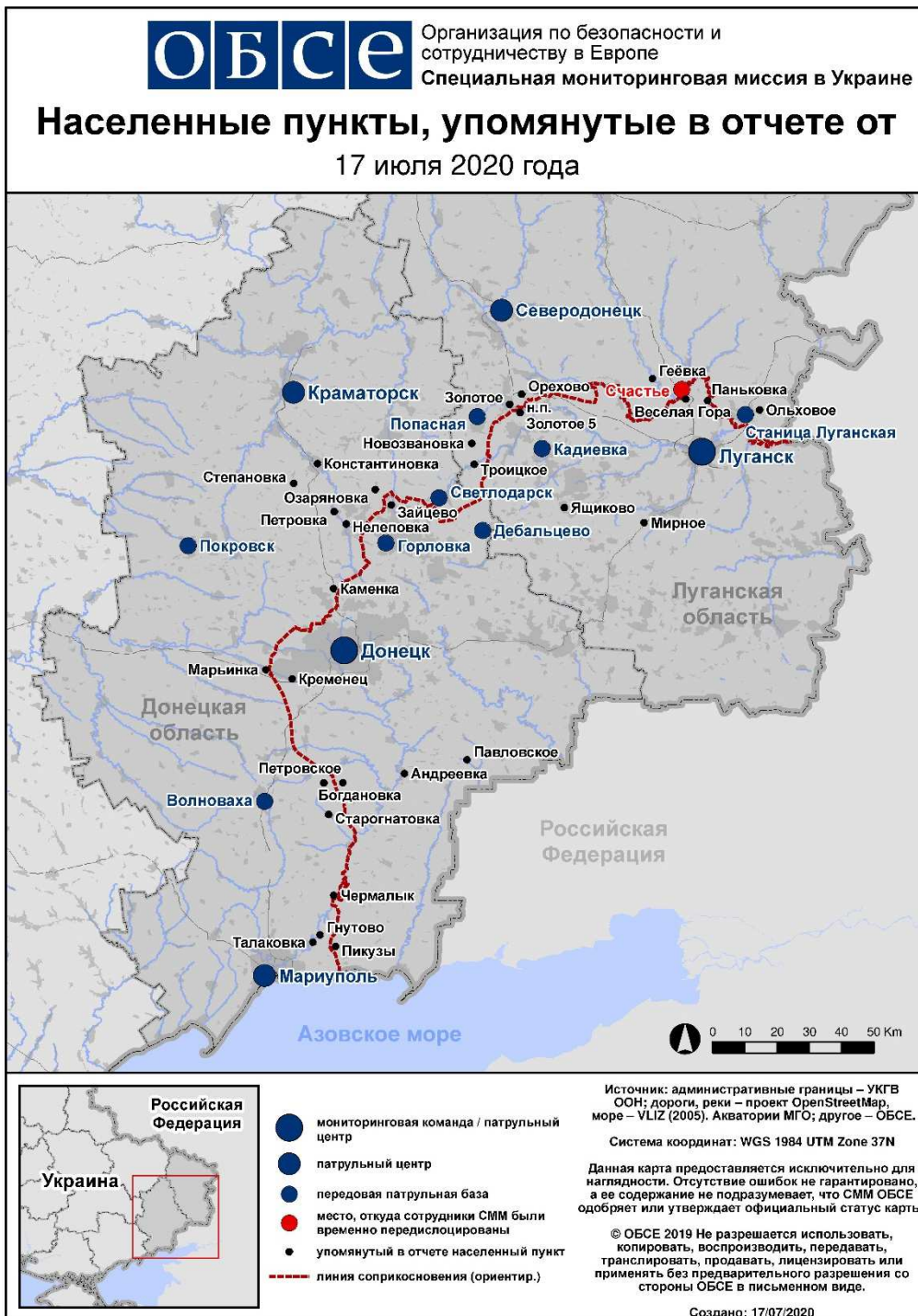
<sup>10</sup> В таблице указаны исключительно нарушения режима прекращения огня, зафиксированные непосредственно патрулями Миссии или камерами СММ, а также те случаи, которые Миссия оценивает как учения с боевой стрельбой, контролируемые взрывы и т.п. Указанные детали — а именно расстояние, направление, тип оружия и т.д. — основаны на оценках, сделанных наблюдателями на местах и специалистами по техническому мониторингу, и необязательно всегда являются точными. Надпись «нет данных» (Н/Д) означает, что СММ не смогла подтвердить информацию из-за расстояния, погодных условий, технических ограничений и/или по другим причинам. Нарушения режима прекращения огня, зафиксированные параллельно несколькими патрулями/камерами, отражаются в таблице только один раз.

Месторасположение СММ	Место события	Способ	К-во	Наблюдение	Описание	Вооружение	Дата, время
	2–4 км к В	зафиксировала	1	Н/Д боеприпас	выпущенный(-ая) вверх	Н/Д	16.07, 01:24
камера СММ на КПВВ в н. п. Майорск (подконтрольный правительству, 45 км к СВ от Донецка)	3–4 км к ВСВ	зафиксировала	5	Н/Д боеприпас	Ю–С	Н/Д	16.07, 00:17
примерно 1 км к СЗ от железнодорожного вокзала в н. п. Ясиноватая (неподконтрольный правительству, 16 км к СВ от Донецка)	3–5 км к З	слышали	1	взрыв	неопределенного происхождения	Н/Д	16.07, 09:45
	3–5 км к ЗЮЗ	слышали и видели	1	взрыв	неопределенного происхождения	Н/Д	16.07, 09:48
	3–5 км к ЗЮЗ	слышали	1	взрыв	неопределенного происхождения	Н/Д	16.07, 10:03
	3–5 км к ЗЮЗ	слышали и видели	1	взрыв	неопределенного происхождения	Н/Д	16.07, 10:05
	3–5 км к ЗЮЗ	слышали	3	взрыв	неопределенного происхождения	Н/Д	16.07, 10:39
	1–2 км к З	слышали	4	выстрел		стрелковое оружие	16.07, 11:20
	3–5 км к ЗЮЗ	слышали	1	взрыв	неопределенного происхождения	Н/Д	16.07, 11:52
	2–3 км к ЗЮЗ	слышали	1	очередь		крупнокалиберный пулемет	16.07, 14:43
железнодорожный вокзал в н. п. Ясиноватая (неподконтрольный правительству, 16 км к СВ от Донецка)	2–3 км к ЗЮЗ	слышали	5	очередь		стрелковое оружие	16.07, 12:32
ЮВ окраина н. п. Авдеевка (подконтрольный правительству, 17 км к С от Донецка)	1–2 км к ЮВ	слышали	1	взрыв	неопределенного происхождения	Н/Д	16.07, 09:48
	1–2 км к ЮВ	слышали	1	взрыв	неопределенного происхождения	Н/Д	16.07, 10:06
	2–3 км к ЮВ	слышали	7	взрыв	неопределенного происхождения	Н/Д	16.07, 10:38–10:41
	2–3 км к ЮВ	слышали	4	взрыв	неопределенного происхождения	Н/Д	16.07, 11:47–11:51
	3–4 км к ЮВ	слышали	1	взрыв	неопределенного происхождения	Н/Д	16.07, 13:39
примерно 500 м к СВ от н. п. Каменка (подконтрольный правительству, 20 км к С от Донецка)	1–2 км к ЮЮЗ	слышали	1	взрыв	неопределенного происхождения	Н/Д	16.07, 09:48
	2–3 км к Ю	слышали	1	взрыв	неопределенного происхождения	Н/Д	16.07, 10:06
примерно 5 км к ССВ от н. п. Горловка (неподконтрольный правительству, 39 км к СВ от Донецка)	4–7 км к ССВ	слышали	3	взрыв	неопределенного происхождения	Н/Д	16.07, 12:12
примерно 2 км к СВ от н. п. Черненко (подконтрольный правительству, 86 км к Ю от Донецка)	3–5 км к В	слышали	1	взрыв	неопределенного происхождения	Н/Д	16.07, 10:22
	3–5 км к В	слышали	1	взрыв	неопределенного происхождения	Н/Д	16.07, 10:31
	3–5 км к В	слышали	4	очередь		крупнокалиберный пулемет	16.07, 11:35–11:40
камера СММ в н. п. Кряковка (подконтрольный правительству, 38 км к СЗ от Луганска)	2–4 км к ЮЮЗ	зафиксировала	3	Н/Д боеприпас	выпущенный(-ая) вверх	Н/Д	15.07, 22:32
камера СММ на С окраине н. п. Попасная (подконтрольный правительству, 69 км к З от Луганска)	4–6 км к ЮВ	зафиксировала	1	Н/Д боеприпас	ЗСЗ–ВЮВ (по оценке, за пределами участка разведения в районе Золотого)	Н/Д	15.07, 22:10
	4–6 км к ЮВ	зафиксировала	1	взрыв	неопределенного происхождения (по оценке, за пределами участка разведения в районе Золотого)	Н/Д	15.07, 22:32
	4–6 км к ЮВ	зафиксировала	1	взрыв	неопределенного происхождения (по оценке, за пределами участка разведения в районе Золотого)	Н/Д	15.07, 22:33

Месторасположение СММ	Место события	Способ	К-во	Наблюдение	Описание	Вооружение	Дата, время
камера СММ в н. п Золотое (подконтрольный правительству, 60 км к 3 от Луганска)	4–6 км к В	зафиксировала	2	Н/Д боеприпас	СЗ–ЮВ (по оценке, за пределами участка разведения)	Н/Д	15.07, 21:29
	5–7 км к В	зафиксировала	1	осветительная ракета	выпущенный(-ая) вверх (по оценке, за пределами участка разведения)	Н/Д	15.07, 21:32
	4–6 км к В	зафиксировала	1	Н/Д боеприпас	СЗ–ЮВ (по оценке, за пределами участка разведения)	Н/Д	15.07, 21:35
	5–7 км к В	зафиксировала	1	Н/Д боеприпас	СЗ–ЮВ (по оценке, за пределами участка разведения)	Н/Д	15.07, 21:37
	7–9 км к В	зафиксировала	1	взрыв	разрыв (после предыдущего события; по оценке, за пределами участка разведения)	Н/Д	15.07, 21:37
	7–9 км к ВСВ	зафиксировала	1	взрыв	неопределенного происхождения (по оценке, за пределами участка разведения)	Н/Д	15.07, 21:58
	7–9 км к ВСВ	зафиксировала	1	взрыв	неопределенного происхождения (по оценке, за пределами участка разведения)	Н/Д	15.07, 21:59
	5–7 км к В	зафиксировала	16	Н/Д боеприпас	выпущенный(-ая) вверх (по оценке, за пределами участка разведения)	Н/Д	15.07, 22:10
	7–9 км к ВСВ	зафиксировала	1	очередь	выпущенный(-ая) вверх (по оценке, за пределами участка разведения)	Н/Д	15.07, 22:11
	5–7 км к В	зафиксировала	19	Н/Д боеприпас	выпущенный(-ая) вверх (по оценке, за пределами участка разведения)	Н/Д	15.07, 22:11
	5–7 км к В	зафиксировала	1	Н/Д боеприпас	ЮЗ–СВ (по оценке, за пределами участка разведения)	Н/Д	15.07, 22:11
	4–6 км к ВСВ	зафиксировала	1	Н/Д боеприпас	ЮЮЗ–ССВ (по оценке, за пределами участка разведения)	Н/Д	15.07, 22:12
	5–7 км к ВСВ	зафиксировала	1	Н/Д боеприпас	ССЗ–ЮЮВ (по оценке, за пределами участка разведения)	Н/Д	15.07, 22:35
	7–9 км к В	зафиксировала	1	Н/Д боеприпас	ССЗ–ЮЮВ (по оценке, за пределами участка разведения)	Н/Д	15.07, 22:50
	5–7 км к В	зафиксировала	6	Н/Д боеприпас	ССЗ–ЮЮВ (по оценке, за пределами участка разведения)	Н/Д	15.07, 22:51
	5–7 км к В	зафиксировала	12	Н/Д боеприпас	ССЗ–ЮЮВ (по оценке, за пределами участка разведения)	Н/Д	15.07, 22:52
	5–7 км к В	зафиксировала	5	Н/Д боеприпас	С–Ю (по оценке, за пределами участка разведения)	Н/Д	15.07, 22:54
	4–6 км к В	зафиксировала	1	осветительная ракета	ЮЮЗ–ССВ (по оценке, за пределами участка разведения)	Н/Д	15.07, 23:03
	5–7 км к В	зафиксировала	3	Н/Д боеприпас	С–Ю (по оценке, за пределами участка разведения)	Н/Д	15.07, 23:04
	5–7 км к В	зафиксировала	1	Н/Д боеприпас	С–Ю (по оценке, за пределами участка разведения)	Н/Д	15.07, 23:10
	5–7 км к ВСВ	зафиксировала	1	взрыв	неопределенного происхождения (по оценке, за пределами участка разведения)	Н/Д	15.07, 23:11
	4–6 км к В	зафиксировала	1	осветительная ракета	выпущенный(-ая) вверх (по оценке, за пределами участка разведения)	Н/Д	15.07, 23:11
	5–7 км к В	зафиксировала	1	взрыв	неопределенного происхождения (по оценке, за пределами участка разведения)	Н/Д	15.07, 23:17
	5–7 км к В	зафиксировала	1	вспышка дульного пламени	по оценке, за пределами участка разведения	Н/Д	15.07, 23:36
	5–7 км к В	зафиксировала	1	Н/Д боеприпас	С–Ю (после предыдущего события; по оценке, за пределами участка разведения)	Н/Д	15.07, 23:36
	5–7 км к В	зафиксировала	8	Н/Д боеприпас	С–Ю (по оценке, за пределами участка разведения)	Н/Д	15.07, 23:44
	5–7 км к В	зафиксировала	6	Н/Д боеприпас	С–Ю (по оценке, за пределами участка разведения)	Н/Д	15.07, 23:45
5–7 км к В	зафиксировала	4	Н/Д боеприпас	С–Ю (по оценке, за пределами участка разведения)	Н/Д	15.07, 23:46	

Месторасположение СММ	Место события	Способ	К-во	Наблюдение	Описание	Вооружение	Дата, время
	4–6 км к В	зафиксировала	1	осветительная ракета	выпущенный(-ая) вверх (по оценке, за пределами участка разведения)	Н/Д	15.07, 23:51
	7–9 км к В	зафиксировала	2	Н/Д боеприпас	С–Ю (по оценке, за пределами участка разведения)	Н/Д	15.07, 23:59
	4–6 км к В	зафиксировала	1	осветительная ракета	выпущенный(-ая) вверх (по оценке, за пределами участка разведения)	Н/Д	16.07, 00:10
	4–6 км к В	зафиксировала	1	Н/Д боеприпас	С–Ю (по оценке, за пределами участка разведения)	Н/Д	16.07, 00:10
	4–6 км к В	зафиксировала	1	взрыв	взрыв в воздухе (после предыдущего события; по оценке, за пределами участка разведения)	Н/Д	16.07, 00:10
	5–7 км к ВСВ	зафиксировала	1	Н/Д боеприпас	ССЗ–ЮЮВ (по оценке, за пределами участка разведения)	Н/Д	16.07, 00:15
	5–7 км к ВСВ	зафиксировала	1	Н/Д боеприпас	ССЗ–ЮЮВ (по оценке, за пределами участка разведения)	Н/Д	16.07, 00:17
	5–7 км к ВСВ	зафиксировала	1	Н/Д боеприпас	ССЗ–ЮЮВ (по оценке, за пределами участка разведения)	Н/Д	16.07, 00:19
	5–7 км к ВСВ	зафиксировала	2	Н/Д боеприпас	ССЗ–ЮЮВ (по оценке, за пределами участка разведения)	Н/Д	16.07, 00:20
	5–7 км к ВСВ	зафиксировала	1	Н/Д боеприпас	ССЗ–ЮЮВ (по оценке, за пределами участка разведения)	Н/Д	16.07, 00:31
	5–7 км к ВСВ	зафиксировала	1	Н/Д боеприпас	ССЗ–ЮЮВ (по оценке, за пределами участка разведения)	Н/Д	16.07, 00:32
	5–7 км к ВСВ	зафиксировала	1	Н/Д боеприпас	ССЗ–ЮЮВ (по оценке, за пределами участка разведения)	Н/Д	16.07, 01:54
	5–7 км к ВСВ	зафиксировала	6	Н/Д боеприпас	ССЗ–ЮЮВ (по оценке, за пределами участка разведения)	Н/Д	16.07, 01:58
	4–6 км к ВСВ	зафиксировала	4	Н/Д боеприпас	ССЗ–ЮЮВ (по оценке, за пределами участка разведения)	Н/Д	16.07, 02:42
С окраина н. п. Попасная (подконтрольный правительству, 69 км к 3 от Луганска	4–6 км к ЮВ	слышали	3 000	очередь		стрелковое оружие	16.07, 03:45–06:08
	4–6 км к СВ	слышали	500	очередь		крупнокалиберный пулемет	16.07, 04:17–04:46
	4–6 км к СВ	слышали	4	взрыв	неопределенного происхождения	Н/Д	16.07, 04:20–04:46
	4–6 км к СВ	слышали	20	очередь		крупнокалиберный пулемет	16.07, 05:10

## Карта Донецкой и Луганской областей<sup>11</sup>



<sup>11</sup> По решению Постоянного совета №1117 от 21 марта 2014 года, СММ базируется в десяти городах на всей территории Украины (Херсон, Одесса, Львов, Ивано-Франковск, Харьков, Донецк, Днепр, Черновцы, Луганск и Киев). Эта карта восточной Украины предназначена для иллюстративных целей. На ней указаны населенные пункты, упомянутые в отчете, а также те, где находятся офисы СММ (мониторинговые команды, патрульные центры и передовые патрульные базы) в Донецкой и Луганской областях. (Красным цветом выделено передовую патрульную базу, с которой сотрудники СММ были временно передислоцированы на основании рекомендаций экспертов по безопасности из некоторых государств-участников ОБСЕ и с учетом требований СММ по безопасности. Миссия использует эти помещения в светлую пору суток, а также патрулирует в этом населенном пункте днем).