

# Ежедневный отчет № 166/2020

от 14 июля 2020 года<sup>1</sup>

## Краткое изложение

- Миссия констатировала увеличение количества нарушений режима прекращения огня в Донецкой области и аналогичное количество нарушений режима прекращения огня в Луганской области по сравнению с предыдущими сутками.
- СММ зафиксировала повреждения жилого дома в Куйбышевском районе Донецка.
- Миссия продолжала осуществлять мониторинг на участках разведения сил и средств в районах Станицы Луганской, Золотого и Петровского. В вечернее и ночное время на бывших позициях в пределах участков разведения в районах Золотого и Петровского зафиксировано присутствие людей.
- СММ зафиксировала вооружение, размещенное в нарушение линий отвода в неподконтрольных правительству районах Донецкой области.
- Миссия продолжала наблюдать за ситуацией, в которой на фоне вспышки COVID-19 оказалось гражданское население, в том числе на контрольных пунктах въезда-выезда и соответствующих блокпостах в Донецкой и Луганской областях.
- Беспилотный летательный аппарат СММ дальнего радиуса действия зафиксировал транспортные средства, двигавшиеся в ночное время по грунтовой дороге возле неподконтрольного правительству Маныча в приграничных районах, где нет пунктов пропуска.
- Свободу передвижения Миссии по-прежнему ограничивали, в частности в пункте пропуска на границе вблизи неподконтрольного правительству Изварино Луганской области\*.

## Нарушения режима прекращения огня<sup>2</sup>

Количество зафиксированных нарушений режима прекращения огня<sup>3</sup>

Количество зафиксированных взрывов<sup>4</sup>



<sup>1</sup> На основании информации, поступившей от мониторинговых команд по состоянию на 19:30 13 июля 2020 года (по восточноевропейскому летнему времени).

<sup>2</sup> Более подробная информация обо всех случаях нарушения режима прекращения огня, а также карты Донецкой и Луганской областей, где отмечены все места, упомянутые в отчете, представлены в приложении. В течение отчетного периода камеры СММ около моста у Станицы Луганской, в Петровском и Красногоровке, около Широкино и на шахте «Октябрьской» не функционировали.

<sup>3</sup> Включая взрывы.

<sup>4</sup> Включая вследствие огня из вооружения неустановленного типа.

## Карта зафиксированных нарушений режима прекращения огня







Организация по безопасности и сотрудничеству в Европе  
Специальная мониторинговая миссия в Украине

### Зафиксированные СММ нарушения режима прекращения огня 13 июля 2020 г.



#### Концентрация нарушений режима прекращения огня

-  Высокая
-  Высокая
-  Низкая
-  Взрыв
-  Населенный пункт
-  Линия соприкосновения (ориентир.)

Источники: административные границы — УКГВ ООН; дороги, реки — проект OpenStreetMap; море — VLIZ (2005), Акватории МГО; другое — ОБСЕ.

Система координат: WGS 1984 UTM Zone 37N

Данная карта предоставляется исключительно для наглядности. Отсутствие ошибок не гарантировано, а ее содержание не подразумевает, что СММ ОБСЕ утверждает или одобряет официальный статус карты.

© СММ ОБСЕ 2019 Не разрешается использовать, копировать, воспроизводить, передавать, транслировать, продавать, лицензировать или применять без предварительного разрешения со стороны ОБСЕ в письменном виде.  
Создано: 14/07/2020

В Донецкой области Миссия констатировала увеличение количества нарушений режима прекращения огня, зафиксировав также больше взрывов (около 125), по сравнению с [предыдущими сутками](#) (21 взрыв). Большинство нарушений режима прекращения огня зафиксировано в районах к юго-востоку и юго-западу от Донецкой фильтровальной станции (ДФС; 15 км к северу от Донецка), а также к юго-востоку и юго-западу от н. п. Светлодарск (подконтрольный правительству, 57 км к северо-востоку от Донецка).

В Луганской области СММ констатировала аналогичный уровень нарушений режима прекращения огня, зафиксировав при этом меньше взрывов (18), по сравнению с [предыдущими сутками](#) (примерно 210 взрывов). Большинство нарушений режима прекращения огня зафиксировано в районах к юго-востоку от н. п. Попасная (подконтрольный правительству, 69 км к западу от Луганска).

### **Повреждение жилого дома в Куйбышевском районе Донецка**

13 июля в Куйбышевском районе н. п. Донецк (неподконтрольный правительству, 5 км к западу от центра города) команда СММ зафиксировала, что часть юго-юго-восточной стороны кирпичного забора возле одноэтажного кирпичного жилого дома на ул. Пятницкого, 109, была разрушена. Наблюдатели также видели свежие осколочные повреждения и разбитое окно на юго-юго-восточной стене дома. Перед разрушенной частью забора (за пределами участка, на котором расположен дом) команда Миссии видела воронку (шириной примерно 20 см). По оценке, воронка образовалась недавно в результате разрыва боеприпаса, выпущенного из юго-восточного направления (установить калибр или тип примененного вооружения не представлялось возможным). Мужчина, представившийся жителем дома, рассказал наблюдателям, что обстрел произошел ранним утром 11 июля, когда он был дома. Неподалеку, между домами на ул. Пятницкого, 80, и ул. Пятницкого, 109, наблюдатели зафиксировали обрыв линии электропередачи. Они также отметили, что электрики проводили ремонтные работы.

### **Участки разведения в районах Станицы Луганской, Золотого и Петровского<sup>5</sup>**

Вечером 12 июля, пребывая на восточной окраине в н. п. Станица Луганская (подконтрольный правительству, 16 км к северо-востоку от Луганска), наблюдатели слышали 30 выстрелов из крупнокалиберного пулемета примерно в 2–4 км к западо-юго-западу (по оценке, вне **участка разведения в районе Станицы Луганской**, но в пределах 5 км от его края).

13 июля на участке разведения команда СММ видела 2 членов вооруженных формирований (с нарукавными повязками с надписью «СЦКК») между новым пролетом моста у Станицы Луганской (15 км к северо-востоку от Луганска) и блокпостом вооруженных формирований южнее моста.

Вечером 10 июля на **участке разведения в районе н. п. Золотое** (подконтрольный правительству, 60 км к западу от Луганска) беспилотный летательный аппарат (БПЛА) СММ дальнего радиуса действия зафиксировал 4 человек на бывшей позиции вооруженных формирований возле восточного края участка разведения, примерно в 1,5 км северу от его южного края (в ночь с 11 на 12 июля БПЛА СММ дальнего

---

<sup>5</sup> Разведение предусмотрено Рамочным решением Трехсторонней контактной группы о разведении сил и средств от 21 сентября 2016 года.

радиуса действия зафиксировал 2 человек на той же позиции). Кроме того, БПЛА зафиксировал 2 человек около бывшей позиции Вооруженных сил Украины южнее железнодорожного полотна вблизи северного края участка разведения, а также предположительно еще 1 человека возле бывшей позиции Вооруженных сил Украины южнее железнодорожного полотна и восточнее автодороги Т1316.

Вечером 12 и в ночь на 13 июля камера СММ в Золотом зафиксировала 1 взрыв неопределенного происхождения, 8 неопределенных боеприпасов и 1 осветительную ракету — все на расстоянии примерно 3–6 км к востоку и востоко-юго-востоку (по оценке, вне участка разведения в районе Золотого, однако в пределах 5 км от его края).

13 июля на южном крае участка разведения наблюдатели видели 6 членов вооруженных формирований (с нарукавными повязками с надписью «СЦКК»); трое из них прошли вдоль автодороги Т1316 в пределах участка разведения до места примерно в 350 м к северу от его южного края и вернулись назад.

Вечером 11 июля на **участке разведения в районе н. п. Петровское** (неподконтрольный правительству, 41 км к югу от Донецка) БПЛА СММ дальнего радиуса действия зафиксировал 1 человека на бывшей позиции вооруженных формирований возле ее юго-восточного угла. БПЛА также впервые зафиксировал недавно вырытое 10-метровое продление траншеи (с востока на запад), соединяющее 2 существующие системы траншей около юго-восточного угла участка разведения (не зафиксировано по данным наблюдения от 7 июня 2020 года).

13 июля, ведя наблюдение примерно в 2 км к востоку от н. п. Богдановка (подконтрольный правительству, 41 км к юго-западу от Донецка), наблюдатели констатировали спокойную обстановку.

### **Отвод вооружения**

СММ продолжала осуществлять мониторинг отвода вооружения, предусмотренного Меморандумом, а также Комплексом мер и Дополнением к нему. Миссия зафиксировала вооружение, размещенное в нарушение линий отвода в неподконтрольных правительству районах Донецкой области, в том числе на полигонах (для получения более подробной информации см. таблицу ниже).

### **Признаки военного присутствия и присутствия военного типа в зоне безопасности<sup>6</sup>**

СММ зафиксировала боевые бронированные машины в зоне безопасности по обе стороны линии соприкосновения в Донецкой и Луганской областях (для получения более подробной информации см. таблицу ниже).

### **Наличие противотанковых мины возле Попасной**

10 июля в поле примерно в 25 м к югу от автодороги Т0504 на северо-восточной окраине Попасной БПЛА СММ малого радиуса действия обнаружил 9 противотанковых мин (предположительно ТМ-62; часть большего минного поля);

<sup>6</sup> Упомянутая в этом разделе техника не подпадает под действие Минских соглашений об отводе вооружений.

по оценке, все мины принадлежали Вооруженным силам Украины и не были установлены там недавно (для ознакомления с предыдущими наблюдениями в этом районе см. Ежедневные отчеты СММ от [6 мая 2020 года](#) и [8 мая 2020 года](#)).

### **Усилия Миссии по содействию обеспечению функционирования жизненно важных объектов гражданской инфраструктуры**

СММ способствовала установлению локального режима прекращения огня и осуществляла мониторинг его соблюдения для обеспечения возможности выполнения проверки и ремонта объектов водной инфраструктуры между н. п. Новотошковское (подконтрольный правительству, 53 км к западу от Луганска) и н. п. Нижнее (подконтрольный правительству, 56 км к северо-западу от Луганска); ремонта на линиях электропередачи и газопроводах в н.п. Новозвановка (подконтрольный правительству, 70 км к западу от Луганска) и н.п. Троицкое (подконтрольный правительству, 69 км к западу от Луганска); ремонта на линии электропередачи между н. п. Веселая Гора (неподконтрольный правительству, 16 км к северу от Луганска) и н. п. Раевка (неподконтрольный правительству, 16 км к северо-западу от Луганска); удаления растительности, проверки и технического обслуживания железнодорожного полотна возле н. п. Ольховое (подконтрольный правительству, 22 км к северо-востоку от Луганска); а также проведения работ по разминированию вблизи н. п. Геевка (подконтрольный правительству, 27 км к северо-западу от Луганска).

Миссия продолжала содействовать обеспечению функционирования ДФС. Пребывая возле станции, члены патруля СММ слышали 18 взрывов неопределенного происхождения, а также выстрелы и очереди из стрелкового оружия и крупнокалиберного пулемета (по оценке, в пределах 5 км от ДФС; см. таблицу ниже).

### **Приграничные районы, которые не контролируются правительством**

В ночь с 10 на 11 июля, между 23:55 и 00:30, БПЛА СММ дальнего радиуса действия зафиксировал 3 транспортных средства (типа внедорожник или мини-фургон) и 1 грузовик военного типа, следовавший за ними. Все транспортные средства ехали в юго-западном направлении по грунтовой дороге вблизи н. п. Маньч (76 км к востоку от Донецка) примерно в 3 км к западу от международной границы, где нет пунктов пропуска. После этого БПЛА зафиксировал, как все транспортные средства повернули и поехали на юго-запад по дороге, ведущей к н. п. Успенка (73 км к юго-востоку от Донецка), где грузовик отстал от других транспортных средств и въехал в Успенку, а затем следовал на юг к н. п. Катериновка (79 км к юго-востоку от Донецка), где развернулся и поехал обратно к Успенке по той же дороге. После этого грузовик выехал из Успенки и продолжил движение на северо-восток в направлении н. п. Камышеваха (75 км к востоку от Донецка) (для ознакомления с предыдущими наблюдениями в этом районе см. [Ежедневный отчет СММ от 23 октября 2019 года](#)).

13 июля, находясь в пункте пропуска на границе неподалеку от н. п. Изварино (52 км к юго-востоку от Луганска), наблюдатели видели, что в Украину вошли 11 пешеходов (6 женщин и 2 мужчин разного возраста, а также 2 детей). Спустя примерно 15 минут член вооруженных формирований сказал патрулю Миссии покинуть этот район\*.

В тот же день, осуществляя мониторинг в пункте пропуска на границе вблизи н. п. Северный (50 км к юго-востоку от Луганска) в течение примерно 15 минут,

наблюдатели не зафиксировали передвижений в обоих направлениях. Член вооруженных формирований сообщил наблюдателям, что пункт пропуска закрыт в связи с COVID-19.

### **Меры, предпринятые на фоне вспышки COVID-19 на КПВВ и соответствующих блокпостах**

13 июля в Донецкой области, по наблюдениям Миссии, контрольный пункт въезда-выезда (КПВВ) возле н. п. Новотроицкое (подконтрольный правительству, 36 км к юго-западу от Донецка) и соответствующий блокпост вооруженных формирований около н. п. Оленовка (неподконтрольный правительству, 23 км к юго-западу от Донецка) функционировали. В 10:15 около КПВВ наблюдатели видели 7 автомобилей, ожидавших в направлении подконтрольных правительству районов, а еще 2 автомобиля ожидали в направлении неподконтрольных правительству районов. Примерно в то же время на блокпосте вблизи Оленовки команда СММ зафиксировала 5 автомобилей и примерно 70 человек (мужчин и женщин разного возраста, в том числе детей), ожидавших в направлении подконтрольных правительству районов (для ознакомления с предыдущими наблюдениями см. [Ежедневный отчет СММ от 8 июля 2020 года](#)).

В тот же день, с 07:00 до 18:00, камера СММ в н. п. Березовое (подконтрольный правительству, 31 км к юго-западу от Донецка) зафиксировала в общей сложности 45 автобусов, автомобилей и грузовиков, двигавшихся по автодороге Н20 в обоих направлениях.

В Луганской области СММ отметила, что КПВВ в Станице Луганской функционировал. Находясь на КПВВ примерно в 10:00 и 13:20, команда Миссии видела около 70 пешеходов (женщин и мужчин разного возраста), ожидающих в очереди в направлении подконтрольных правительству районов, а также приблизительно 140 пешеходов (женщин и мужчин разного возраста) в очереди в противоположном направлении. Наблюдатели также видели, что 2 гольф-кара курсировали между КПВВ и новым пролетом моста у Станицы Луганской.

В тот же день, с 07:00 до 18:00, камера СММ, установленная южнее моста у Станицы Луганской, зафиксировала приблизительно 520 человек, направлявшихся из неподконтрольных в подконтрольные правительству районы, а также примерно 530 человек, следовавших в противоположном направлении.

Миссия продолжала следить за ситуацией в Херсоне, Одессе, Львове, Ивано-Франковске, Харькове, Днепре, Черновцах и Киеве.

### **\*Ограничение свободы передвижения и другие препятствия в выполнении мандата СММ**

*Деятельность по мониторингу и свобода передвижения СММ ограничены из-за угроз в области безопасности, включая риски, связанные с наличием мин и неразорвавшихся боеприпасов, а также другими препятствиями, которые ежедневно меняются. Мандат СММ предусматривает свободный и безопасный доступ по всей Украине. Все подписанты Комплекса мер согласились с необходимостью свободного и безопасного доступа, а также с тем, что ограничение свободы передвижения СММ является нарушением и что на подобные нарушения необходимо оперативно*

*реагировать. Они также согласились с тем, что Совместный центр контроля и координации (СЦКК) должен содействовать такому реагированию и осуществлять общую координацию работ по разминированию. Однако вооруженные формирования в отдельных районах Донецкой и Луганской областей часто отказывают СММ в доступе к районам, прилегающим к неподконтрольным правительству участкам границы Украины (например, см. ниже). Деятельность СММ в Донецкой и Луганской областях оставалась ограниченной после того, как [23 апреля 2017 года неподалеку от Пришиба произошел инцидент со смертельным исходом](#). В связи с этим способность Миссии осуществлять наблюдение по-прежнему ограничена.*

Запрет доступа:

- В пункте пропуска на границе возле н. п. Изварино (неподконтрольный правительству, 52 км к юго-востоку от Луганска) член вооруженных формирований сказал патрулю Миссии покинуть этот район.

*Регулярные ограничения на участках разведения сил и средств и из-за мин/неразорвавшихся боеприпасов:*

- Не осуществив сплошное разминирование, извлечение неразорвавшихся боеприпасов и устранение других препятствий, стороны по-прежнему отказывали СММ в неограниченном доступе к трем участкам разведения, а также в возможности передвигаться по отдельным дорогам, которые ранее были определены как важные для осуществления Миссией эффективного мониторинга и для передвижения гражданских лиц.

## Таблица вооружений

### Вооружение, размещенное в нарушение линий отвода

Дата	К-во единиц вооружения	Вид вооружения	Место	Источник наблюдения
<b>неподконтрольные правительству районы</b>				
11.07.2020	1	зенитный ракетный комплекс (9К33 «Оса»)	вблизи н. п. Новобешево (21 км к югу от Донецка)	БПЛА дальнего радиуса действия
	3	реактивная система залпового огня (БМ-21 «Град», 122 мм)	на полигоне вблизи н. п. Покровка (36 км к востоку от Донецка) (для ознакомления с предыдущими наблюдениями см. <a href="#">Ежедневный отчет СММ от 27 июня 2020 года</a> )	
	3	самоходная гаубица (2С1 «Гвоздика», 122 мм)	на полигоне вблизи н. п. Новоселовка (37 км к северо-востоку от Донецка) (для ознакомления с предыдущими наблюдениями см. <a href="#">Ежедневный отчет СММ от 3 июля 2020 года</a> )	
	1	танк (неустановленного типа)		

### Вооружение, размещенное за линиями отвода, но вне выделенных мест хранения вооружения

Дата	К-во единиц вооружения	Вид вооружения	Место	Источник наблюдения
<b>подконтрольные правительству районы</b>				
11.07.2020	1	зенитный ракетный комплекс (9К33 «Оса»)	на территории объекта вблизи н. п. Калиново (35 км к северу от Донецка)	БПЛА дальнего радиуса действия
<b>неподконтрольные правительству районы</b>				
11.07.2020	3	самоходная гаубица (2С1 «Гвоздика», 122 мм)	на полигоне вблизи н. п. Покровка (36 км к востоку от Донецка) (для ознакомления с предыдущими наблюдениями см. <a href="#">Ежедневный отчет СММ от 27 июня 2020 года</a> )	БПЛА дальнего радиуса действия
	3	буксируемая гаубица (Д-30 «Лягушка», 122 мм)		
	10	танк (предположительно Т-72)		

### **Таблица военного присутствия и присутствия военного типа в зоне безопасности<sup>7</sup>**

Дата	К-во	Вид	Место	Источник наблюдения
<b>подконтрольные правительству районы</b>				
10.07.2020	7	боевая бронированная машина	вблизи н. п. Попасная (69 км к западу от Луганска)	БПЛА дальнего радиуса действия
11.07.2020	1	боевой машине пехоты (БМП-1)	вблизи н. п. Новгородское (35 км к северу от Донецка)	
	4	боевая бронированная машина	вблизи н. п. Красногоровка (21 км к западу от Донецка)	
	1	бронетранспортер (БТР-70)	вблизи н. п. Новомихайловка (28 км к юго-западу от Донецка)	
	2	зенитная установка (ЗУ-23, 23 мм)	вблизи н. п. Лебединское (99 км к югу от Донецка)	
	1	предположительно боевая бронированная машина	в жилом районе н. п. Станица Луганская (16 км к северо-востоку от Луганска)	БПЛА малого радиуса действия
<b>неподконтрольные правительству районы</b>				
10.07.2020	1	боевая бронированная машина	вблизи н. п. Долгое (22 км к северо-западу от Луганска)	БПЛА дальнего

<sup>7</sup> Упомянутая в этом разделе техника не подпадает под действие Минских соглашений об отводе вооружений.



Дата	К-во	Вид	Место	Источник наблюдения
11.07.2020	5	боевая машина пехоты	на полигоне вблизи н. п. Новоселовка (37 км к северо-востоку от Донецка) (для ознакомления с предыдущими наблюдениями см. <a href="#">Ежедневный отчет СММ от 3 июля 2020 года</a> )	радиуса действия

Таблица нарушений режима прекращения огня по состоянию на 13 июля 2020 г.<sup>8</sup>

Месторасположение СММ	Место события	Способ	К-во	Наблюдение	Описание	Вооружение	Дата, время
камера СММ в н. п. Авдеевка (подконтрольный правительству, 17 км к С от Донецка)	4–5 км к ВЮВ	зафиксировала	12	Н/Д боеприпас	ЮЗ–СВ (также зафиксировано камерами СММ в Авдеевке и на ДФС)	Н/Д	12.07, 21:43
	4–5 км к ВЮВ	зафиксировала	1	вспышка дульного пламени	ЮЗ–СВ	Н/Д	12.07, 21:58
	4–5 км к ЮВ	зафиксировала	2	Н/Д боеприпас	ЮЗ–СВ	Н/Д	12.07, 22:22
	4–5 км к ЮВ	зафиксировала	3	Н/Д боеприпас	С–Ю	Н/Д	12.07, 22:22
	3–4 км к ВЮВ	зафиксировала	1	Н/Д боеприпас	ЮЮЗ–ССВ	Н/Д	12.07, 22:41
	3–4 км к ВЮВ	зафиксировала	1	Н/Д боеприпас	ССВ–ЮЮЗ	Н/Д	12.07, 22:45
камера СММ в н. п. Березовое (подконтрольный правительству, 31 км к ЮЗ от Донецка)	2–3 км к ЮВ	зафиксировала	1	Н/Д боеприпас	СВ–ЮЗ	Н/Д	12.07, 22:08
	3–4 км к ЮВ	зафиксировала	1	Н/Д боеприпас	ССВ–ЮЮЗ	Н/Д	12.07, 22:10
	2–3 км к ЮВ	зафиксировала	1	Н/Д боеприпас	ЗЮЗ–ВСВ	Н/Д	12.07, 22:17
	3–4 км к ЮВ	зафиксировала	5	Н/Д боеприпас	ЮЗ–СВ	Н/Д	12.07, 22:23
	3–4 км к ЮВ	зафиксировала	3	Н/Д боеприпас	СВ–ЮЗ	Н/Д	12.07, 22:23
	3–4 км к ЮВ	зафиксировала	1	Н/Д боеприпас	ЗЮЗ–ВСВ	Н/Д	12.07, 22:26
	4–5 км к ЮВ	зафиксировала	1	Н/Д боеприпас	ЗЮЗ–ВСВ	Н/Д	12.07, 22:29
	3–4 км к ЮВ	зафиксировала	5	Н/Д боеприпас	ЮЗ–СВ	Н/Д	12.07, 22:56
	4–5 км к ЮЮВ	зафиксировала	1	взрыв	неопределенного происхождения	Н/Д	12.07, 23:29
	4–5 км к ЮЮВ	зафиксировала	1	взрыв	неопределенного происхождения	Н/Д	13.07, 00:31
	4–5 км к ЮЮВ	зафиксировала	1	взрыв	неопределенного происхождения	Н/Д	13.07, 00:34
камера СММ в н. п. Чермалык (подконтрольный правительству, 77 км к Ю от Донецка)	4–5 км к ЮВ	зафиксировала	1	Н/Д боеприпас	ЗЮЗ–ВСВ	Н/Д	13.07, 00:44
	4–5 км к ЮЮВ	зафиксировала	2	Н/Д боеприпас	ЮЗ–СВ	Н/Д	13.07, 01:03
	5–7 км к ЮВ	зафиксировала	1	взрыв	неопределенного происхождения	Н/Д	13.07, 00:42
	5–7 км к ЮВ	зафиксировала	1	взрыв	неопределенного происхождения	Н/Д	13.07, 01:01
	4–6 км к ЮВ	зафиксировала	1	взрыв	неопределенного происхождения	Н/Д	13.07, 01:09
Камера СММ на Донецкой фильтровальной станции (15 км к С от Донецка)	1–2 км к ЮЮЗ	зафиксировала	26	Н/Д боеприпас	В–З	Н/Д	12.07, 21:43
	1–2 км к ЮЮЗ	зафиксировала	1	вспышка дульного пламени		Н/Д	12.07, 22:34
	1–3 км к ЮЮВ	зафиксировала	1	взрыв	неопределенного происхождения	Н/Д	12.07, 22:57
	1–3 км к ЮЮВ	зафиксировала	1	взрыв	неопределенного происхождения	Н/Д	12.07, 23:02
	1–3 км к ЮЮВ	зафиксировала	1	взрыв	неопределенного происхождения	Н/Д	12.07, 23:07
	1–3 км к ЮЮВ	зафиксировала	2	взрыв	неопределенного происхождения	Н/Д	12.07, 23:21
	1–3 км к ЮЮВ	зафиксировала	2	взрыв	неопределенного происхождения	Н/Д	12.07, 23:43
	0,5–1 км к ЮЮЗ	зафиксировала	18	вспышка дульного пламени		Н/Д	13.07, 00:33
	1–2 км к ЮЮЗ	зафиксировала	16	Н/Д боеприпас	выпущенный(-ая) вверх (также зафиксировано камерой СММ в Авдеевке)	Н/Д	13.07, 00:33
	0,5–1 км к ЮЮЗ	зафиксировала	20	вспышка дульного пламени		Н/Д	13.07, 00:34
	0,5–1 км к ЮЮЗ	зафиксировала	14	вспышка дульного пламени		Н/Д	13.07, 00:35
	0,5–1 км к ЮЮЗ	зафиксировала	10	вспышка дульного пламени		Н/Д	13.07, 00:36

<sup>8</sup> В таблице указаны исключительно нарушения режима прекращения огня, зафиксированные непосредственно патрулями Миссии или камерами СММ, а также те случаи, которые Миссия оценивает как учения с боевой стрельбой, контролируемые взрывы и т.п. Указанные детали — а именно расстояние, направление, тип оружия и т.д. — основаны на оценках, сделанных наблюдателями на местах и специалистами по техническому мониторингу, и необязательно всегда являются точными. Надпись «нет данных» (Н/Д) означает, что СММ не смогла подтвердить информацию из-за расстояния, погодных условий, технических ограничений и/или по другим причинам. Нарушения режима прекращения огня, зафиксированные параллельно несколькими патрулями/камерами, отражаются в таблице только один раз.

Месторасположение СММ	Место события	Способ	К-во	Наблюдение	Описание	Вооружение	Дата, время
	1–3 км к Ю	зафиксировала	1	взрыв	неопределенного происхождения	Н/Д	13.07, 00:39
	0,5–1 км к Ю	зафиксировала	8	вспышка дульного пламени		Н/Д	13.07, 00:39
	1–3 км к ЮЮЗ	зафиксировала	17	Н/Д боеприпас	выпущенный(-ая) вверх	Н/Д	13.07, 02:11
	1–3 км к ЮЮЗ	зафиксировала	6	Н/Д боеприпас	выпущенный(-ая) вверх (также зафиксировано камерой СММ в Авдеевке)	Н/Д	13.07, 02:11
	1–3 км к ЮЮЗ	зафиксировала	2	Н/Д боеприпас	З–В	Н/Д	13.07, 02:11
	1–3 км к ЮЮЗ	зафиксировала	1	Н/Д боеприпас	З–В	Н/Д	13.07, 02:14
	1–3 км к ЮЮЗ	зафиксировала	1	Н/Д боеприпас	З–В	Н/Д	13.07, 02:57
	1–3 км к ЮЮЗ	зафиксировала	1	Н/Д боеприпас	З–В	Н/Д	13.07, 03:47
камера СММ 1,5 км к СВ от н. п. Гнутово (подконтрольный правительству, 90 км к Ю от Донецка)	2–4 км к ВЮВ	зафиксировала	3	Н/Д боеприпас	ЮЮЗ–ССВ	Н/Д	12.07, 21:48
	2–4 км к ВЮВ	зафиксировала	2	Н/Д боеприпас	ЮЮЗ–ССВ	Н/Д	12.07, 21:50
	3–5 км к ВЮВ	зафиксировала	1	взрыв	неопределенного происхождения	Н/Д	12.07, 22:10
	3–5 км к ВЮВ	зафиксировала	1	взрыв	неопределенного происхождения	Н/Д	12.07, 22:11
	2–4 км к В	зафиксировала	1	Н/Д боеприпас	ЗЮЗ–ВСВ	Н/Д	12.07, 22:16
	2–4 км к ВЮВ	зафиксировала	1	Н/Д боеприпас	ЮЗ–СВ	Н/Д	13.07, 00:02
	2–4 км к ЮВ	зафиксировала	1	Н/Д боеприпас	ЮЮЗ–ССВ	Н/Д	13.07, 00:02
	3–5 км к ЮВ	зафиксировала	5	Н/Д боеприпас	С–Ю	Н/Д	13.07, 00:18
	2–4 км к ВЮВ	зафиксировала	1	взрыв	неопределенного происхождения	Н/Д	13.07, 00:42
	2–4 км к В	зафиксировала	1	Н/Д боеприпас	ССЗ–ЮЮВ	Н/Д	13.07, 00:50
	2–4 км к ВЮВ	зафиксировала	1	взрыв	неопределенного происхождения	Н/Д	13.07, 00:54
	3–5 км к ЮВ	зафиксировала	3	Н/Д боеприпас	С–Ю	Н/Д	13.07, 00:59
	2–4 км к ВЮВ	зафиксировала	2	Н/Д боеприпас	ЮЗ–СВ	Н/Д	13.07, 02:13
	2–4 км к ВЮВ	зафиксировала	1	Н/Д боеприпас	ЮЗ–СВ	Н/Д	13.07, 02:14
	2–4 км к ВЮВ	зафиксировала	5	Н/Д боеприпас	ЮЮЗ–ССВ	Н/Д	13.07, 02:39
	2–4 км к ЮВ	зафиксировала	1	Н/Д боеприпас	ЮЗ–СВ	Н/Д	13.07, 03:36
камера СММ на КПВВ в н. п. Гнутово (подконтрольный правительству, 84 км к Ю от Донецка)	2–4 км к ВСВ	зафиксировала	1	взрыв	неопределенного происхождения	Н/Д	12.07, 21:48
	1–3 км к ВЮВ	зафиксировала	3	Н/Д боеприпас	ЮЗ–СВ	Н/Д	12.07, 23:47
	1–3 км к В	зафиксировала	1	Н/Д боеприпас	С–Ю	Н/Д	13.07, 00:12
	2–4 км к ВЮВ	зафиксировала	1	взрыв	взрыв в воздухе	Н/Д	13.07, 00:17
	2–4 км к ВЮВ	зафиксировала	1	Н/Д боеприпас	ЮЗ–СВ	Н/Д	13.07, 00:22
камера СММ на КПВВ в н. п. Марынка (подконтрольный правительству, 23 км к ЮЗ от Донецка)	2–4 км к ССВ	зафиксировала	11	Н/Д боеприпас	З–В	Н/Д	12.07, 21:50
	2–4 км к ССВ	зафиксировала	19	Н/Д боеприпас	З–В	Н/Д	12.07, 21:51
	2–4 км к ССВ	зафиксировала	1	Н/Д боеприпас	ЮВ–СЗ	Н/Д	12.07, 22:40
	2–4 км к ССВ	зафиксировала	2	Н/Д боеприпас	В–З	Н/Д	12.07, 22:40
	2–4 км к ССВ	зафиксировала	5	Н/Д боеприпас	В–З	Н/Д	12.07, 22:52
	2–4 км к ССВ	зафиксировала	5	Н/Д боеприпас	В–З	Н/Д	12.07, 22:53
камера СММ в н. п. Светлодарск (подконтрольный правительству, 57 км к СВ от Донецка)	2–4 км к ССВ	зафиксировала	1	Н/Д боеприпас	В–З	Н/Д	12.07, 23:05
	4–6 км к ЮВ	зафиксировала	6	Н/Д боеприпас	СВ–ЮЗ	Н/Д	13.07, 01:41
	4–6 км к ЮВ	зафиксировала	3	Н/Д боеприпас	СВ–ЮЗ	Н/Д	13.07, 01:59
	4–6 км к ЮВ	зафиксировала	1	Н/Д боеприпас	СВ–ЮЗ	Н/Д	13.07, 02:00
	3–5 км к ЗЮЗ	зафиксировала	7	Н/Д боеприпас	ВЮВ–ЗСЗ	Н/Д	13.07, 01:41
3–5 км к ЗЮЗ	зафиксировала	2	Н/Д боеприпас	ЮВ–СЗ	Н/Д	13.07, 01:42	
примерно 1 км к СЗ от железнодорожного вокзала в н. п. Ясиноватая (неподконтрольный правительству, 16 км к СВ от Донецка)	2 км к З	слышали	12	очередь		крупнокалиберный пулемет	13.07, 11:59
	2 км к З	слышали	5	выстрел		стрелковое оружие	13.07, 11:59
	1,5–2 км к З	слышали	11	выстрел		стрелковое оружие	13.07, 13:25
	1,5–2 км к З	слышали	11	очередь		стрелковое оружие	13.07, 13:25
	2 км к З	слышали	15	взрыв	неопределенного происхождения	АГС	13.07, 13:48
	1,5–2 км к З	слышали	12	очередь		крупнокалиберный пулемет	13.07, 13:57
	1,5–2 км к З	слышали	4	выстрел		стрелковое оружие	13.07, 13:57
	3–5 км к ЗЮЗ	слышали	1	взрыв	неопределенного происхождения	Н/Д	13.07, 14:02
	1,5–2 км к З	слышали	2	очередь		стрелковое оружие	13.07, 14:32
	2–3 км к ЗЮЗ	слышали	2	взрыв	неопределенного происхождения	Н/Д	13.07, 14:43
400 м к ССЗ	слышали	1	выстрел		стрелковое оружие	13.07, 14:45	

Месторасположение СММ	Место события	Способ	К-во	Наблюдение	Описание	Вооружение	Дата, время
примерно 2 км к ЮЮЗ от н. п. Заря (подконтрольный правительству, 80 км к Ю от Донецка)	2–4 км к В	слышали	3	взрыв	неопределенного происхождения	Н/Д	13.07, 10:11–10:17
	2–4 км к В	слышали	8	взрыв	неопределенного происхождения	Н/Д	13.07, 10:20–10:24
н. п. Павлополь (подконтрольный правительству, 84 км к Ю от Донецка)	1–3 км к ЮВ	слышали	15	взрыв	неопределенного происхождения	Н/Д	13.07, 10:08–10:25
	1–3 км к Ю	слышали	11	взрыв	неопределенного происхождения	Н/Д	13.07, 10:08–10:25
	2–4 км к Ю	слышали		очередь	множественные перекрестные	крупнокалиберный пулемет	13.07, 10:21
	1–3 км к ЮВ	слышали	4	взрыв	неопределенного происхождения	Н/Д	13.07, 10:37–10:39
примерно 1 км к СЗ от н. п. Пищевик (подконтрольный правительству, 84 км к Ю от Донецка)	1–3 км к ЮВ	слышали и видели	3	взрыв	неопределенного происхождения	Н/Д	13.07, 10:45–10:47
	1–2 км к ЮВ	слышали	3	взрыв	выстрел	миномет (120 мм)	13.07, 10:52–10:55
	3–5 км к ВЮВ	слышали	3	взрыв	разрыв (после предыдущего события)	миномет (120 мм)	13.07, 10:52–10:55
н. п. Светлодарск (подконтрольный правительству, 57 км к СВ от Донецка)	2–3 км к ВЮВ	слышали	63	очередь		крупнокалиберный пулемет	12.07, 20:38–20:46
	2–4 км к ВЮВ	слышали	14	взрыв	неопределенного происхождения	Н/Д	12.07, 20:38–20:46
	2–4 км к ВЮВ	слышали	13	взрыв	неопределенного происхождения	Н/Д	12.07, 20:48–21:00
	2–3 км к ВЮВ	слышали	25	очередь		крупнокалиберный пулемет	12.07, 20:48–21:00
	3–5 км к ВЮВ	слышали	6	взрыв	неопределенного происхождения	Н/Д	12.07, 21:04–21:11
	2–3 км к ВЮВ	слышали	8	очередь		крупнокалиберный пулемет	12.07, 21:04–21:11
	3–5 км к ВЮВ	слышали	1	взрыв	неопределенного происхождения	Н/Д	12.07, 21:19
	2–4 км к В	слышали	2	взрыв	неопределенного происхождения	Н/Д	12.07, 21:24–21:28
	2–3 км к В	слышали	6	очередь		крупнокалиберный пулемет	12.07, 21:24–21:28
	2–3 км к ВЮВ	слышали	11	очередь		крупнокалиберный пулемет	12.07, 23:49–23:51
	1–2 км к С	слышали	6	взрыв	неопределенного происхождения	Н/Д	13.07, 06:48–06:54
	2–3 км к ЮВ	слышали	3	очередь		крупнокалиберный пулемет	13.07, 07:53
	камера СММ в н. п. Краковка (подконтрольный правительству, 38 км к СЗ от Луганска)	2–4 км к Ю	зафиксировала	7	Н/Д боеприпас	ЗСЗ–ВЮВ	Н/Д
2–4 км к Ю		зафиксировала	3	Н/Д боеприпас	ЗСЗ–ВЮВ	Н/Д	12.07, 21:29
2–4 км к Ю		зафиксировала	2	Н/Д боеприпас	выпущенный(-ая) вверх	Н/Д	12.07, 21:29
камера СММ на С окраине н. п. Попасная (подконтрольный правительству, 69 км к З от Луганска)	3–5 км к ВЮВ	зафиксировала	2	взрыв	неопределенного происхождения	Н/Д	13.07, 00:00
	3–5 км к ВЮВ	зафиксировала	1	взрыв	неопределенного происхождения	Н/Д	13.07, 00:01
	3–5 км к ВЮВ	зафиксировала	9	Н/Д боеприпас	выпущенный(-ая) вверх	Н/Д	13.07, 00:01
	4–6 км к ВЮВ	зафиксировала	3	взрыв	неопределенного происхождения	Н/Д	13.07, 00:01
камера СММ в н. п. Золотое (подконтрольный правительству, 60 км к З от Луганска)	3–5 км к В	зафиксировала	1	Н/Д боеприпас	Ю–С (по оценке, за пределами участка разведения)	Н/Д	12.07, 21:18
	4–6 км к В	зафиксировала	2	Н/Д боеприпас	С–Ю (по оценке, за пределами участка разведения)	Н/Д	12.07, 22:59
	4–6 км к В	зафиксировала	1	Н/Д боеприпас	С–Ю (по оценке, за пределами участка разведения)	Н/Д	12.07, 23:41
	4–6 км к В	зафиксировала	1	вспышка дульного пламени	по оценке, за пределами участка разведения	Н/Д	13.07, 01:21
	4–6 км к В	зафиксировала	1	Н/Д боеприпас	Ю–С (после предыдущего события; по оценке, за пределами участка разведения)	Н/Д	13.07, 01:21

Месторасположение СММ	Место события	Способ	К-во	Наблюдение	Описание	Вооружение	Дата, время
	4–6 км к В	зафиксировала	1	взрыв	взрыв в воздухе (после предыдущего события; по оценке, за пределами участка разведения)	Н/Д	13.07, 01:21
	4–6 км к ВЮВ	зафиксировала	3	Н/Д боеприпас	С–Ю (по оценке, за пределами участка разведения)	Н/Д	13.07, 01:37
	3–5 км к В	зафиксировала	1	Н/Д боеприпас	ЮЮЗ–ССВ (по оценке, за пределами участка разведения)	Н/Д	13.07, 02:00
	3–5 км к В	зафиксировала	1	осветительная ракета	выпущенный(-ая) вверх (по оценке, за пределами участка разведения)	Н/Д	13.07, 02:10
н. п. Станица Луганская (подконтрольный правительству, 16 км к СВ от Луганска)	2–4 км к ЗЮЗ	слышали	30	выстрел	по оценке, за пределами участка разведения	крупнокалиберный пулемет	12.07, 21:57–21:58
н. п. Попасная (подконтрольный правительству, 69 км к З от Луганска)	5–7 км к ЮВ	слышали	7	взрыв	неопределенного происхождения	Н/Д	13.07, 00:30–01:12
	5–7 км к ЮВ	слышали	160	очередь		крупнокалиберный пулемет	13.07, 00:35–00:55
	8–10 км к СВ	слышали	1	взрыв	неопределенного происхождения	Н/Д	13.07, 07:42
2 км к Ю от н. п. Новозвановка (подконтрольный правительству, 70 км к З от Луганска)	10–12 км к СВ	слышали	3	взрыв	неопределенного происхождения	Н/Д	13.07, 12:00

