



# Щоденний звіт № 147/2020

від 22 червня 2020 року<sup>1</sup>

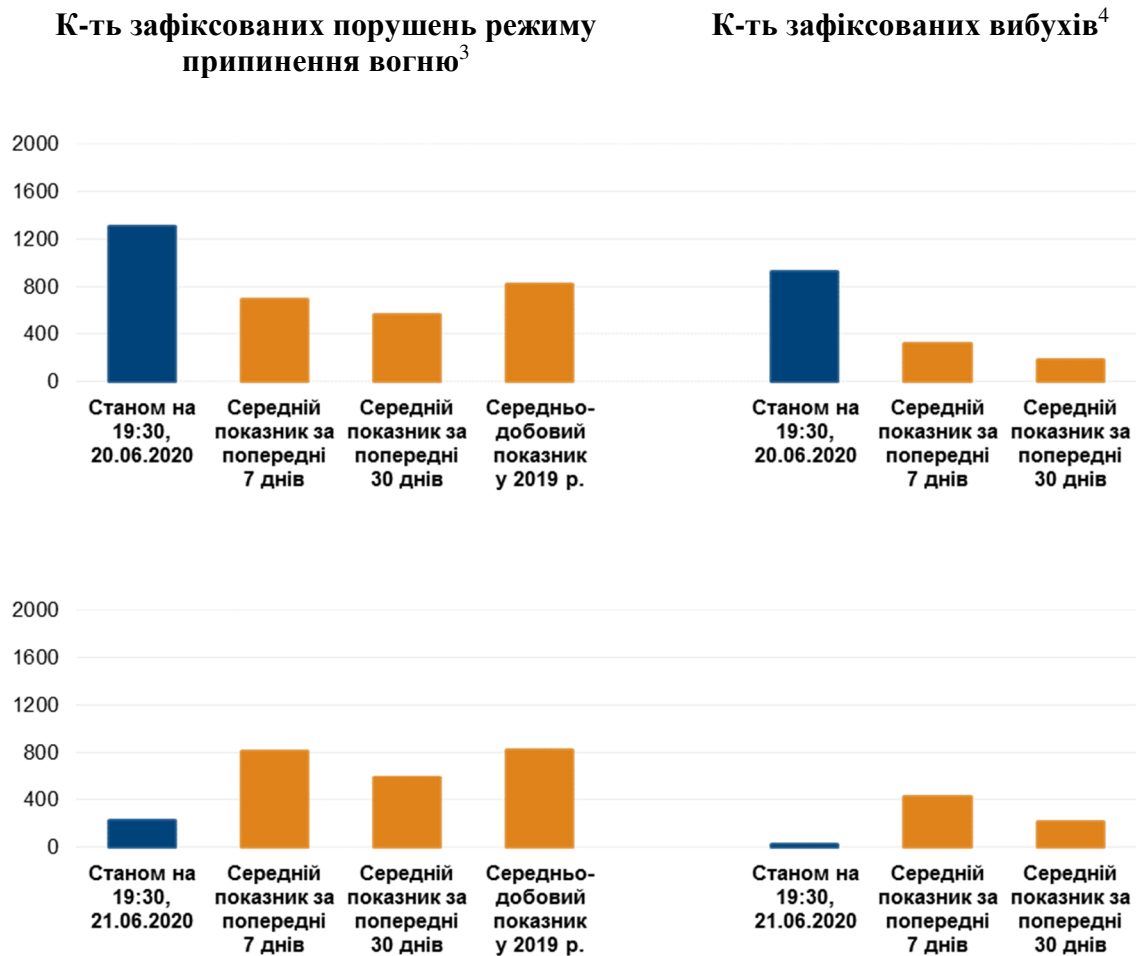
## Короткий виклад

- У період із вечора 19 до вечора 20 червня СММ констатувала збільшення кількості порушень режиму припинення вогню в Донецькій та Луганській областях, якщо порівнювати з попереднім звітним періодом.
- У період із вечора 20 до вечора 21 червня Місія констатувала зменшення кількості порушень режиму припинення вогню в Донецькій та Луганській областях, якщо порівнювати з попередньою добою.
- Члени збройних формувань і далі забороняли СММ доступ на блокпостах уздовж офіційних дорожніх коридорів у Донецькій та Луганській областях\*.
- Місія продовжила здійснювати моніторинг на всіх трьох ділянках розведення сил і засобів. СММ зафіксувала присутність осіб в межах ділянок розведення в районах Золотого та Петрівського. Місія продовжувала фіксувати протитанкові міни на ділянці розведення в районі Петрівського.
- СММ сприяла встановленню локального режиму припинення вогню та здійснювала моніторинг його дотримання для уможливлення проведення оцінки стану, технічного обслуговування та забезпечення функціонування життєво важливих об'єктів цивільної інфраструктури, а також робіт із розмінування.
- Спостерігачі бачили, як мирні жителі перетинали контрольний пункт в'їзду-виїзду у Станиці Луганській у напрямку підконтрольних та непідконтрольних урядові районів.
- Свобода пересування Місії залишалася обмеженою, зокрема у пункті пропуску на кордоні поблизу непідконтрольної урядові Вознесенівки в Луганській області\*.

---

<sup>1</sup> На основі інформації, що надійшла від моніторингових команд станом на 19:30 21 червня 2020 року (за східноєвропейським літнім часом).

## Порушення режиму припинення вогню<sup>2</sup>



<sup>2</sup> Більш детальну інформацію про всі випадки порушення режиму припинення вогню, а також мапи Донецької та Луганської областей, де відмічені всі місця, згадані у звіті, представлено в додатку. Упродовж звітного періоду (два дні) досі не працювали камери СММ у Петрівському, Красногорівці та на шахті «Октябрській», тимчасом камера СММ у Станіці Луганській не функціонувала 21 червня.

<sup>3</sup> Зокрема вибухи.

<sup>4</sup> Зокрема внаслідок вогню з озброєння невстановленого типу.

## Мапа зафіксованих порушень режиму припинення вогню




Організація з безпеки та співробітництва в Європі  
Спеціальна моніторингова місія в Україні

### Зафіксовані СММ порушення режиму припинення вогню 20-21 червня 2020 р.



#### Концентрація порушень режиму припинення вогню

-  Висока
- 
-  Низька
-  Вибух
-  Населений пункт
-  Лінія зіткнення (орієнт.)

Джерела: адміністративні кордони — УКГП ООН; дороги, річки — проект OpenStreetMap; море — VLIZ (2005).  
Акваторії МГО, інше — ОБСЄ.

Система координат: WGS 1984 UTM Zone 37N

Ця мапа надається винятково для наочності.  
Відсутність помилок у мапі не гарантується,  
а її зміст не означає, що СММ ОБСЄ  
затверджує або ухвалює офіційний статус мапи.

© СММ ОБСЄ 2019 Не дозволяється використовувати,  
копіювати, відтворювати, передавати, транслювати,  
продавати, ліцензувати або застосовувати  
без попереднього дозволу з боку ОБСЄ  
у письмовому вигляді.  
Створено: 22/06/2020

У період із вечора 19 до вечора 20 червня в Донецькій області СММ констатувала збільшення кількості порушень режиму припинення вогню, зафіксувавши тимчасом менше вибухів (орієнтовно 45), якщо порівнювати з [попереднім звітним періодом](#) (близько 60 вибухів). Більшість порушень режиму припинення вогню, зокрема більшу частину вибухів, зафіксовано в північному напрямку від н. п. Широкине (підконтрольний урядові, 100 км на південь від Донецька) та в південно-західному напрямку від Донецької фільтрувальної станції (ДФС; 15 км на північ від Донецька) (див. нижче).

Із вечора 20 до вечора 21 червня Місія констатувала зменшення кількості порушень режиму припинення вогню, зокрема менше вибухів (приблизно 30), якщо порівнювати з попередньою добою. Більшість порушень режиму припинення вогню, зокрема більшу частину вибухів, зафіксовано в районах на південний схід від н. п. Гнутове (підконтрольний урядові, 90 км на південь від Донецька), на південний схід і південний захід від н. п. Світлодарськ (підконтрольний урядові, 57 км на північний схід від Донецька), а також у районах на північний захід від н. п. Горлівка (непідконтрольний урядові, 39 км на північний схід від Донецька).

У період із вечора 19 до вечора 20 червня в Луганській області СММ констатувала збільшення кількості порушень режиму припинення вогню, якщо порівнювати з [попереднім звітним періодом](#), зафіксувавши також більше вибухів (близько 885 супроти орієнтовно 340 відповідно). Приблизно 90 % порушень режиму припинення вогню, зокрема понад 800 вибухів, зафіксовано 20 червня у проміжок часу між близько 04:50 та 08:00 у районах на південний схід від н. п. Попасна (підконтрольний урядові, 69 км на захід від Луганська).

Із вечора 20 до вечора 21 червня Місія констатувала зменшення кількості порушень режиму припинення вогню, якщо порівнювати з попередньою добою, зафіксувавши, з-поміж іншого, лише 1 вибух. Більшість порушень режиму припинення вогню зафіксовано в районах на південно-південний схід від Попасної та на північний схід від ділянки розведення в районі н. п. Золоте (підконтрольний урядові, 60 км на захід від Луганська) (див. нижче).

### **Члени збройних формувань і далі забороняли СММ доступ на блокпостах уздовж лінії зіткнення в Донецькій та Луганській областях**

Члени збройних формувань продовжували забороняти спостерігачам доступ на блокпостах уздовж офіційних дорожніх коридорів у Донецькій та Луганській областях. Ці обмеження перешкоджають виконанню мандата Місії<sup>5</sup>.

21 червня в Донецькій області на блокпості північніше Горлівки патруль Місії [вкотре](#) не зміг проїхати до непідконтрольних урядові районів через наявність шипів поперек дороги та попереджувального знаку про мінну небезпеку\*.

20 червня в Луганській області на блокпості південніше мосту біля Станиці Луганської (15 км на північний схід від Луганська) член збройних формувань [знову](#)

---

<sup>5</sup> Місія почала стикатися з регулярними заборонами доступу під час перетину до непідконтрольних урядові районів на блокпостах збройних формувань у Донецькій області з 21 березня, а в Луганській області з 23 березня. Для отримання більш детальної інформації див. щоденні та оперативні звіти СММ.

заборонив патрулю Місії прохід до підконтрольних урядові районів, пояснивши це тим, що блокпост закритий через COVID-19\*.

### **Ділянки розведення в районах Станиці Луганської, Золотого і Петрівського<sup>6</sup>**

Увечері 19 червня камера СММ у н. п. Станиця Луганська (підконтрольний урядові, 16 км на північний схід від Луганська) зафіксувала 5 невизначених боєприпасів, які пролетіли на відстані близько 2–4 км на захід (за оцінкою, поза ділянкою розведення в районі Станиці Луганської, однак у межах 5 км від її краю).

20 та 21 червня на цій ділянці розведення, за спостереженнями СММ, неподалік блокпоста збройних формувань південніше мосту біля Станиці Луганської перебували члени збройних формувань (із нарукавними пов'язками з написом «СЦКК»).

Увечері 19 червня на ділянці розведення в районі Золотого безпілотний літальний апарат (БПЛА) СММ дальнього радіуса дії виявив 1 особу на колишній позиції Збройних сил України приблизно за 100 м на південь від північного краю ділянки розведення та орієнтовно за 500 м на захід від її східного краю, та ще 1 особу на колишній позиції Збройних сил України південніше залізничних колій, на відстані близько 900 м на захід від дороги Т1316.

У ніч із 19 на 20 червня камера СММ на північній околиці Попасної зафіксувала 3 невизначені боєприпаси, які пролетіли приблизно за 5–7 км на східно-південний схід. Увечері 19 та вночі 20 червня камера СММ у Золотому зафіксувала 10 вибухів невизначеного походження, 10 невизначених боєприпасів у польоті та 1 освітлювальну ракету — усе орієнтовно за 2–7 км на схід. За оцінкою Місії, усі ці порушення режиму припинення вогню сталися поза ділянкою розведення в районі Золотого, однак у межах 5 км від її краю.

Упродовж дня 20 червня, перебуваючи в чотирьох різних місцях біля ділянки розведення в районі Золотого, спостерігачі чули приблизно 60 вибухів невизначеного походження, а також орієнтовно 50 черг із великокаліберного кулемета. Увечері 20 червня камера СММ у Золотому зафіксувала 1 вибух невизначеного походження (оцінений як розрив боєприпаса озброєння невстановленого типу), 4 невизначені боєприпаси в польоті та 2 спалахи дульного полум'я — усе орієнтовно за 4–7 км на схід. За оцінкою Місії, усі ці порушення режиму припинення вогню сталися поза ділянкою розведення в районі Золотого, однак у межах 5 км від її краю.

20 та 21 червня, за спостереженнями СММ, біля південного краю ділянки розведення перебували члени збройних формувань (із нарукавними пов'язками з написом «СЦКК»). У ці дні спостерігачі бачили, як двоє з них заходили вглиб ділянки розведення дорогою Т1316 приблизно на 350 м на північ від її південного краю та поверталися назад.

19 червня на ділянці розведення в районі н. п. Петрівське (непідконтрольний урядові, 41 км на південь від Донецька) БПЛА СММ малого радіуса дії [вкотре](#) виявив 60 протитанкових мін біля південно-східного кута ділянки. Того ж дня за межами цієї ділянки розведення, у полі приблизно за 200 м на схід від її східного краю та

---

<sup>6</sup> Розведення передбачено Рамковим рішенням Тристоронньої контактної групи про розведення сил і засобів від 21 вересня 2016 року.

орієнтовно за 250 м на південь від Петрівського, цей БПЛА знову зафіксував приблизно 60 протитанкових мін (ймовірно ТМ-62). Усі ці міни, за оцінкою СММ, належать збройним формуванням.

У ніч із 19 на 20 червня на ділянці розведення в районі Петрівського БПЛА СММ дальнього радіуса дії виявив 1 особу біля колишніх позицій збройних формувань поблизу південно-східного кута ділянки.

Тієї ж ночі камера СММ, встановлена за 2 км на схід від н. п. Богданівка (підконтрольний урядові, 41 км на південний захід від Донецька), зафіксувала 1 освітлювальну ракету на відстані близько 6–8 км на схід. 20 червня, ведучи спостереження приблизно за 2 км на схід від Богданівки, спостерігачі чули 1 вибух невизначеного походження орієнтовно за 3–5 км на південний схід. За оцінкою Місії, усі ці порушення режиму припинення вогню сталися поза ділянкою розведення в районі Петрівського, однак у межах 5 км від її краю.

Упродовж дня 21 червня, ведучи спостереження біля ділянки розведення в районі Петрівського, члени патруля СММ відзначили там спокійну ситуацію.

### **Відведення озброєння**

СММ продовжувала здійснювати моніторинг відведення озброєння, передбаченого Меморандумом, а також Комплексом заходів і Доповненням до нього. Місія зафіксувала озброєння, розміщене з порушенням ліній відведення: 10 одиниць на залізничній станції в підконтрольному урядові районі Донецької області, а також 52 одиниці, зокрема 14 реактивних систем залпового вогню, у непідконтрольних урядові районах Луганської області.

СММ також виявила озброєння, розміщене за лініями відведення, але за межами виділених місць зберігання озброєння: 91 одиницю здебільшого на полігонах у непідконтрольних урядові районах Луганської області, а також 1 танк у підконтрольному урядові районі Донецької області (детальніше див. таблиці нижче).

### **Ознаки військової присутності та присутності військового типу в зоні безпеки<sup>7</sup>**

У підконтрольному урядові районі Донецької області СММ зафіксувала 1 бойову броньовану машину (детальніше див. таблицю нижче).

20 червня спостерігачі виявили 2 нові блокпости, на кожному з яких були по 2 військовослужбовці Збройних сил України, на південно-східній та західній околицях н. п. Старогнатівка (підконтрольний урядові, 51 км на південь від Донецька).

### **Зусилля СММ зі сприяння проведенню техобслуговування та забезпеченню функціонування життєво важливих об'єктів цивільної інфраструктури**

Місія сприяла встановленню локального режиму припинення вогню та здійснювала моніторинг його дотримання для уможливлення видалення рослинності, огляду та техобслуговування залізничного полотна поблизу н. п. Вільхове (підконтрольний урядові, 22 км на північний схід від Луганська) 20 та 21 червня, оцінки стану ліній

<sup>7</sup> Згадана в цьому розділі техніка не підпадає під дію Мінських угод щодо відведення озброєння.

електропередачі біля н. п. Березівське (непідконтрольний урядові, 53 км на північний захід від Луганська), а також проведення робіт із розмінування в районі н. п. Степове (підконтрольний урядові, 30 км на північний схід від Луганська) та н. п. Оріхове (підконтрольний урядові, 57 км на північний захід від Луганська) 20 червня.

20 та 21 червня СММ і далі сприяла забезпеченню функціонування ДФС. Перебуваючи у двох різних місцях поруч зі станцією 20 червня, команди СММ чули 13 вибухів (дев'ять із яких оцінені як постріли з міномета, а чотири — вибухи невизначеного походження), а також постріли та черги зі стрілецької зброї. Здійснюючи спостереження у трьох різних місцях поблизу ДФС 21 червня, спостерігачі чули 8 вибухів невизначеного походження та постріли зі стрілецької зброї. За оцінкою Місії, усі зазначені порушення режиму припинення вогню сталися в радіусі 5 км від ДФС.

### **Прикордонні райони, які не контролюються урядом**

21 червня, здійснюючи моніторинг на залізничній станції біля н. п. Вознесенівка (кол. Червонопартизанськ; 65 км на південний схід від Луганська), спостерігачі бачили 15 вагонів-цистерн, що стояли.

Того ж дня в пункті пропуску на кордоні поблизу Вознесенівки команда Місії не зафіксувала жодного пасажиро-транспортного потоку через кордон. Приблизно через 10 хвилин член збройних формувань сказав патрулю СММ залишити цей район\*.

### **Заходи з протидії поширенню COVID-19 на КПВВ та відповідних блокпостах**

21 червня в Донецькій області спостерігачі зауважили, що КПВВ біля н. п. Майорськ (підконтрольний урядові, 45 км на північний схід від Донецька) та відповідний блокпост збройних формувань поблизу Горлівки досі закриті\*.

20 червня в Луганській області, перебуваючи на КПВВ у Станиці Луганській з 09:20 до 11:00 та з 12:00 до 14:45, члени патруля Місії відзначили, що КПВВ був відкритим, а в черзі на пропуск у напрямку до непідконтрольних урядові районів загалом стояли приблизно 193 особи (чоловіки та жінки різного віку), тимчасом як у черзі для проходу до підконтрольному урядові районів стояли 213 осіб (чоловіки та жінки різного віку). Команда СММ також бачила машину швидкої допомоги та медпрацівників, які проводили тестування на COVID-19 у людей, які проходили до підконтрольних урядові районів.

Того ж дня, перебуваючи біля блокпоста збройних формувань південніше мосту поблизу Станиці Луганської з 10:10 до 12:19 та з 13:35 до 15:00, спостерігачі зауважили, що блокпост був відкритим, а до непідконтрольних урядові районів загалом пройшли приблизно 65 осіб (чоловіки та жінки різного віку), тимчасом як із непідконтрольних урядові районів вийшли 5 осіб (чоловіки та жінки різного віку). Команда СММ також бачила, як двоє осіб спочатку вийшли з непідконтрольних урядові районів, але незабаром знову повернулися на той самий блокпост.

20 червня між 07:00 та 17:00 камера СММ, встановлена північніше нового прольоту мосту біля Станиці Луганської, зафіксувала загалом приблизно 670 осіб (чоловіки та жінки різного віку), які йшли в напрямку до підконтрольних урядові районів, та

близько 485 осіб (чоловіки та жінки різного віку), які прямували до непідконтрольному урядові районів.

21 червня в Луганській області, перебуваючи на КПВВ у Станиці Луганській з 09:00 до 11:55 та з 14:05 до 15:07, члени патруля Місії відзначили, що КПВВ був відкритим, а в черзі на КПВВ на пропуск у напрямку до непідконтрольних урядові районів загалом стояли приблизно 152 особи (чоловіки та жінки різного віку), тимчасом як у черзі для проходу до підконтрольному урядові районів стояли 114 осіб (чоловіки та жінки різного віку).

Того ж дня, перебуваючи біля блокпоста збройних формувань південніше мосту поблизу Станиці Луганської з 10:15 до 10:45 та з 13:25 до 14:00, спостерігачі зауважили, що блокпост був відкритим, а біля блокпоста були машина швидкої допомоги та 6 працівників міжнародної гуманітарної організації.

21 червня між 07:00 та 18:00 камери СММ, встановлені на автостоянці південніше мосту біля Станиці Луганської та північніше нового прольоту мосту, зафіксували загалом приблизно 610 осіб (чоловіки та жінки різного віку), які йшли в напрямку до підконтрольних урядові районів, та близько 565 осіб (чоловіки та жінки різного віку), які прямували до непідконтрольному урядові районів.

Місія продовжувала слідкувати за ситуацією в Херсоні, Дніпрі, Одесі, Львові, Івано-Франківську, Харкові, Чернівцях і Києві.

#### **\*Обмеження свободи пересування та інші перешкоди у виконанні мандата СММ**

*Робота з моніторингу та свобода пересування СММ обмежені загрозами у сфері безпеки, включаючи ризики, пов'язані з наявністю мін і невибухлих боєприпасів, а також іншими перешкодами, які щодня змінюються. Мандат СММ передбачає вільний і безпечний доступ по всій Україні. Усі підписанти Комплексу заходів погодилися з необхідністю вільного та безпечного доступу, а також із тим, що обмеження свободи пересування СММ є порушенням і що на такі порушення необхідно швидко реагувати. Вони також дійшли згоди, що Спільний центр з контролю та координації (СЦКК) повинен сприяти такому реагуванню та здійснювати загальну координацію робіт з розмінування. Однак збройні формування в окремих районах Донецької та Луганської областей часто відмовляють СММ у доступі до районів, прилеглих до непідконтрольних урядові ділянок кордону України (наприклад, див. нижче). Діяльність СММ у Донецькій та Луганській областях, як і раніше, залишалася обмеженою після того, як [23 квітня 2017 року поблизу Пришиба стався інцидент, який призвів до загибелі людини](#). Унаслідок цього спроможність Місії вести спостереження залишалася обмеженою.*

#### **Заборона доступу:**

- 20 червня на блокпості південніше мосту біля Станиці Луганської (15 км на північний схід від Луганська) член збройних формувань [вкотре](#) заборонив патрулю Місії прохід до підконтрольних урядові районів, пояснивши це тим, що блокпост закритий через COVID-19.
- 21 червня на блокпості північніше н. п. Горлівка (непідконтрольний урядові, 39 км на північний схід від Донецька) патруль Місії [вкотре](#) не зміг проїхати до непідконтрольних урядові районів через наявність шипів поперек дороги та попереджувального знаку про мінну небезпеку.
- 21 червня в пункті пропуску на кордоні поблизу н. п. Вознесенівка (кол. Червонопартизанськ; непідконтрольний урядові, 65 км на південний схід



від Луганська) член збройних формувань сказав патрулю Місії залишити цей район.

*Регулярні обмеження на ділянках розведення сил і засобів та через міни/невибухлі боєприпаси:*

- Не здійснивши суцільного розмінування, вилучення невибухлих боєприпасів та усунення інших перешкод, сторони і далі відмовляли СММ у необмеженому доступі, а також у можливості пересуватися окремими дорогами, які раніше були визначені як важливі для здійснення Місією ефективного моніторингу та для пересування цивільних осіб.

Інші перешкоди:

- 20 червня, пролітаючи над районами біля н. п. Молодіжне (непідконтрольний урядові, 63 км на північний захід від Луганська), БПЛА СММ малого радіуса дії зазнавав впливу перешкод сигналу GPS (за оцінкою, ймовірно внаслідок глушіння)<sup>8</sup>.
- 21 червня, пролітаючи над ділянкою розведення в районі н. п. Золоте (підконтрольний урядові, 60 км на захід від Луганська), БПЛА СММ малого радіуса дії зазнавав впливу перешкод сигналу GPS (за оцінкою, ймовірно внаслідок глушіння).

---

<sup>8</sup> Перешкоди сигналу могли створювати з будь-якого місця в радіусі кількох кілометрів від місцеположення БПЛА.

### Таблиця озброєння

#### Озброєння, розміщене з порушенням ліній відведення

Дата	К-ть одиниць озброєння	Вид озброєння	Місце	Джерело спостереження
<b>підконтрольні урядові райони</b>				
20.06.2020	10	самохідна гаубиця (2С1 «Гвоздика», 122 мм)	на залізничній станції в н. п. Бахмут (кол. Артємівськ; 67 км на північ від Донецька)	патруль
<b>непідконтрольні урядові райони</b>				
19.06.2020	2	буксирувана гаубиця (Д-30 «Жаба», 122 мм)	біля н. п. Новоґригорівка (33 км на захід від Луганська)	БПЛА дальнього радіуса дії
	14	самохідна гаубиця (2С3 «Акація», 152 мм — 7 од. та 2С1 «Гвоздика», 152 мм — 7 од.)	На злітно-посадковій смугі аеродрому в н. п. Переможне (19 км на південь від Луганська) (для ознайомлення з попередніми спостереженнями див. <a href="#">Щоденний звіт СММ від 16 травня 2020 року</a> )	
	7	реактивна система залпового вогню (БМ-21 «Град», 122 мм)		
	6	буксирувана протитанкова гармата (МТ-12 «Рапіра», 100 мм)		
	16	буксирувана гаубиця (Д-20, 152 мм — 6 од.; 2А65 «Мста-Б», 152 мм — 6 од. та Д-30А «Жаба», 122 мм — 4 од.)		
	7	реактивна система залпового вогню (БМ-21 «Град», 122 мм)		

#### Озброєння, розміщене за лініями відведення, але за межами виділених місць зберігання озброєння<sup>9</sup>

Дата	К-ть одиниць озброєння	Вид озброєння	Місце	Джерело спостереження
<b>підконтрольні урядові райони</b>				
20.06.2020	1	танк (Т-64)	біля н. п. Михайлівка (37 км на північний захід від Донецька)	патруль
<b>непідконтрольні урядові райони</b>				
19.06.2020	9	зенітний ракетний комплекс (9К35 «Стріла-10» — 7 од. та 9К33 «Оса» — 2 од.)	на злітно-посадковій смугі аеродрому в н. п. Переможне (19 км на південь від Луганська) (для ознайомлення з попередніми спостереженнями див. <a href="#">Щоденний звіт СММ від 16 травня 2020 року</a> )	БПЛА дальнього радіуса дії
	7	міномет (2Б11 «Сани», 120 мм)		
	8	самохідна гаубиця (2С1 «Гвоздика», 122 мм)	на полігоні поблизу н. п. Мирне (28 км на південний захід від Луганська), де той же БПЛА вкотре виявив щонайменше 40 бойових машин піхоти <sup>10</sup> (для ознайомлення з попередніми спостереженнями див. <a href="#">Щоденний звіт СММ від 12 червня 2020 року</a> )	
	6	буксирувана протитанкова гармата (МТ-12 «Рапіра», 100 мм)		
	6	буксирувана гаубиця (Д-30А «Жаба», 122 мм)		
	19	танк (Т-64 — 10 од. та Т-72 — 9 од.)		
	2	зенітний ракетний комплекс (9К35 «Стріла-10»)		

<sup>9</sup> У [Щоденному звіті СММ від 20 червня 2020 року](#) заголовок у таблиці мав бути викладений у такій редакції: «підконтрольні урядові райони».

<sup>10</sup> Згадані в цьому розділі бойові машини піхоти не підпадають під дію Мінських угод щодо відведення озброєння.

Дата	К-ть одиниць озброєння	Вид озброєння	Місце	Джерело спостереження
	10	танк (Т-64 — 8 од. та Т-72 — 2 од.)	на території об'єкту біля н. п. Хрустальний (кол. Красний Луч; 56 км на південний захід від Луганська)	
	8	самохідна гаубиця (2С1 «Гвоздика», 122 мм)	на полігоні поблизу н. п. Мирне (28 км на південний захід від Луганська), де той же БПЛА знову виявив приблизно 35 бойових машин піхоти (для ознайомлення з попередніми спостереженнями див. <a href="#">Щоденний звіт СММ від 3 червня 2020 року</a> )	
	3	зенітний ракетний комплекс (9К35 «Стріла-10»)		
	2	танк (Т-64)		
	11	буксирувана гаубиця (Д-30А «Жаба», 122 мм)		

**Таблиця ознак військової присутності та присутності військового типу в зоні безпеки<sup>11</sup>**

Дата	К-ть	Вид	Місце	Джерело спостереження
<b>підконтрольні урядові райони</b>				
21.06.2020	1	бронетранспортери (БТР-70)	біля н. п. Новобахмутівка (28 км на північ від Донецька)	патруль

<sup>11</sup> Згадана в цьому розділі техніка не підпадає під дію Мінських угод щодо відведення озброєння.

**Таблиця порушень режиму припинення вогню станом на 21 червня 2020 року<sup>12</sup>**

Місце розміщення СММ	Відстань і напрямок	Спосіб	К-ть	Спостереження	Опис	Озброєння	Дата і час
Камера СММ у н. п. Авдіївка (підконтрольний уряду, 17 км на Пн від Донецька)	3–5 км на СхПдСх	зафіксувала	1	вибух	розрив	Н/Д	20.06, 05:31
	3–5 км на СхПдСх	зафіксувала	1	вибух	розрив	Н/Д	20.06, 05:33
	3–5 км на СхПдСх	зафіксувала	1	вибух	розрив	Н/Д	20.06, 05:34
	3–5 км на СхПдСх	зафіксувала	1	вибух	розрив	Н/Д	20.06, 05:35
	3–5 км на СхПдСх	зафіксувала	1	вибух	розрив	Н/Д	20.06, 05:36
	3–5 км на СхПдСх	зафіксувала	1	вибух	розрив	Н/Д	20.06, 05:37
	3–5 км на СхПдСх	зафіксувала	1	вибух	розрив	Н/Д	20.06, 05:40
	3–5 км на СхПдСх	зафіксувала	1	вибух	розрив	Н/Д	20.06, 05:41
	3–5 км на СхПдСх	зафіксувала	1	вибух	розрив	Н/Д	20.06, 05:42
	3–5 км на СхПдСх	зафіксувала	1	вибух	розрив	Н/Д	20.06, 05:45
	3–5 км на СхПдСх	зафіксувала	1	вибух	розрив	Н/Д	20.06, 05:49
	3–5 км на СхПдСх	зафіксувала	2	вибух	розрив	Н/Д	20.06, 05:51
	3–5 км на СхПдСх	зафіксувала	1	вибух	розрив	Н/Д	20.06, 05:52
	3–5 км на СхПдСх	зафіксувала	1	вибух	розрив	Н/Д	20.06, 05:54
Камера СММ у н. п. Березове (підконтрольний уряду, 31 км на ПдЗх від Донецька)	8–10 км на ПдСх	зафіксувала	1	освітлювальна ракета	випущений(-а) вгору	Н/Д	20.06, 01:05
Камера СММ за 2 км на Сх від н. п. Богданівка (підконтрольний уряду, 41 км на ПдЗх від Донецька)	6–8 км на Сх	зафіксувала	1	освітлювальна ракета	випущений(-а) вгору (за оцінкою, за межами ділянки розведення в районі Петрівського)	Н/Д	20.06, 01:05
Камера СММ у н. п. Чермалик (підконтрольний уряду, 77 км на Пд від Донецька)	3–5 км на ПдПдСх	зафіксувала	3	Н/Д боєприпас	ПнПнСх–ПдПдЗх	Н/Д	19.06, 22:07
Камера СММ на Донецькій фільтрувальній станції (15 км на Пн від Донецька)	4–6 км на ПдПдСх	зафіксувала	1	освітлювальна ракета	випущений(-а) вгору	Н/Д	19.06, 21:56
Камера СММ за 1,5 км на ПнСх від н. п. Гнутове (підконтрольний урядові, 90 км на Пд від Донецька)	3–5 км на ПдСх	зафіксувала	4	Н/Д боєприпас	ПнПнСх–ПдПдЗх	Н/Д	19.06, 22:15
	3–5 км на ПдСх	зафіксувала	2	Н/Д боєприпас	ПнПнСх–ПдПдЗх	Н/Д	19.06, 22:16
	3–5 км на ПдСх	зафіксувала	3	Н/Д боєприпас	ПнПнСх–ПдПдЗх	Н/Д	19.06, 23:24
Камера СММ на КПВВ біля н. п. Майорськ (підконтрольний уряду, 45 км на ПнСх від Донецька)	3–4 км на Сх	зафіксувала	1	вибух	невизначеного походження	Н/Д	19.06, 21:07
Камера СММ на КПВВ у н. п. Мар'їнка (підконтрольний уряду, 23 км на ПдЗх від Донецька)	1–3 км на ПнПнСх	зафіксувала	2	Н/Д боєприпас	Зх–Сх	Н/Д	20.06, 00:39
Камера СММ за 1 км на ПдЗх від н. п. Широкине (підконтрольний урядові, 100 км на Пд від Донецька)	4–6 км на Пн	зафіксувала	1	Н/Д боєприпас	Сх–Зх	Н/Д	19.06, 21:29
	4–6 км на Пн	зафіксувала	19	Н/Д боєприпас	Зх–Сх	Н/Д	19.06, 21:52
	4–6 км на Пн	зафіксувала	6	Н/Д боєприпас	Зх–Сх	Н/Д	19.06, 22:16
	4–6 км на Пн	зафіксувала	15	Н/Д боєприпас	Зх–Сх	Н/Д	19.06, 22:17
	4–6 км на Пн	зафіксувала	6	Н/Д боєприпас	Сх–Зх	Н/Д	19.06, 22:17
	4–6 км на ПнПнЗх	зафіксувала	2	освітлювальна ракета	випущений(-а) вгору	Н/Д	19.06, 23:06
	4–6 км на Пн	зафіксувала	3	Н/Д боєприпас	Сх–Зх	Н/Д	19.06, 23:24
	4–6 км на Пн	зафіксувала	3	Н/Д боєприпас	Сх–Зх	Н/Д	19.06, 23:36

<sup>12</sup> У таблиці вказані лише ті інциденти, які спостерігачі бачили/чули особисто або які були зафіксовані камерами СММ, а також ті випадки, які Місія оцінює як навчання з бойовою стрільбою, контрольовані підриви і т. д. Зазначені деталі, а саме: відстань, напрямок, тип зброї і т. д., базуються на оцінках, зроблених спостерігачами на місцях та спеціалістами з технічного моніторингу, і необов'язково завжди є точними. Напис «невідомо» (Н/Д) означає, що СММ не змогла підтвердити таку інформацію у зв'язку з відстанню, погодними умовами, технічними обмеженнями та/або з інших причин. Одні і ті ж самі, за оцінкою СММ, порушення режиму припинення вогню, зафіксовані паралельно декількома патрулями та/або камерами, відображаються в таблиці лише один раз.

Місце розміщення СММ	Відстань і напрямок	Спосіб	К-ть	Спостереження	Опис	Озброєння	Дата і час
	4–6 км на Пн	зафіксувала	2	освітлювальна ракета	випущений(-а) вгору	Н/Д	20.06, 00:10
	4–6 км на Пн	зафіксувала	4	Н/Д боеприпас	Зх–Сх	Н/Д	20.06, 00:24
	4–6 км на Пн	зафіксувала	19	Н/Д боеприпас	Зх–Сх	Н/Д	20.06, 00:31
	4–6 км на Пн	зафіксувала	1	Н/Д боеприпас	Сх–Зх	Н/Д	20.06, 00:57
	4–6 км на Пн	зафіксувала	1	вибух	невизначеного походження	Н/Д	20.06, 01:20
	4–6 км на ПнПнСх	зафіксувала	1	вибух	невизначеного походження	Н/Д	20.06, 02:51
	4–6 км на ПнПнСх	зафіксувала	1	вибух	невизначеного походження	Н/Д	20.06, 02:56
	2–4 км на Пн	зафіксувала	1	Н/Д боеприпас	СхПнСх–ЗхПдЗх	Н/Д	20.06, 02:59
	4–6 км на Пн	зафіксувала	9	спалах дульного полум'я		Н/Д	20.06, 03:22
	4–6 км на Пн	зафіксувала	9	Н/Д боеприпас	ПнСх–ПдЗх (після згаданої вище події)	Н/Д	20.06, 03:22
	4–6 км на Пн	зафіксувала	1	Н/Д боеприпас	ПнСх–ПдЗх	Н/Д	20.06, 03:53
	4–6 км на Пн	зафіксувала	1	вибух	подальший розрив боеприпасу	Н/Д	20.06, 03:53
Приблизно 1 км на ПнЗх від залізничного вокзалу в н. п. Ясинувата (непідконтрольний урядові, 16 км на ПнСх від Донецька)	2–3 км на ПдЗх	чули	1	вибух	невизначеного походження	Н/Д	20.06, 09:04
	3–5 км на ПдЗх	чули	3	вибух	невизначеного походження	Н/Д	20.06, 09:10
Приблизно 2 км на Сх від н. п. Богданівка (підконтрольний уряду, 41 км на ПдЗх від Донецька)	3–5 км на ПдСх	чули	1	вибух	невизначеного походження (за оцінкою, за межами ділянки розведення в районі Петрівського)	Н/Д	20.06, 09:48
Приблизно 600 м на ПнСх від н. п. Лебединське (підконтрольний уряду, 99 км на Пд від Донецька)	4–7 км на ПнПнСх	чули	4	вибух	невизначеного походження	Н/Д	20.06, 12:30–12:34
	4–6 км на Сх	чули	1	вибух	постріл	Н/Д	20.06, 12:42
	6–7 км на ПнСх	чули	1	вибух	розрив	Н/Д	20.06, 12:42
ПдСх н. п. Авдіївка (підконтрольний уряду, 17 км на Пн від Донецька)	2 км на ПдСх	чули	7	черга		стрілецька зброя	20.06, 08:55
	1,5–2 км на ПдСх	чули		постріл і черга	численні перехресні	стрілецька зброя	20.06, 09:12–09:13
	1,5 км на ПдСх	чули	3	вибух	постріл	міномет (тип — Н/Д)	20.06, 09:29
	1,5 км на ПдСх	чули	2	вибух	постріл	міномет (тип — Н/Д)	20.06, 10:10
	1,5 км на ПдСх	чули		постріл і черга	численні перехресні	стрілецька зброя	20.06, 10:10–10:14
	1,5 км на ПдСх	чули	4	вибух	постріл	міномет (тип — Н/Д)	20.06, 10:17–10:28
	1,5 км на ПдСх	чули	17	черга		стрілецька зброя	20.06, 10:32
Приблизно 1 км на ПдЗх від н. п. Новолуганське (підконтрольний уряду, 53 км на ПнСх від Донецька)	1,5 км на ПдЗх	чули	13	постріл		Н/Д	20.06, 10:32–10:35
	3–4 км на Сх	чули та бачили	1	вибух	невизначеного походження	Н/Д	20.06, 10:52
н. п. Світлодарськ (підконтрольний урядові, 57 км на ПнСх від Донецька)	1–2 км на ПнПнСх	чули	1	вибух	невизначеного походження	Н/Д	20.06, 10:51
	2–4 км на СхПдСх	чули	1	вибух	невизначеного походження	Н/Д	20.06, 13:21
	1–2 км на ПдПдСх	чули	1	вибух	невизначеного походження	Н/Д	19.06, 20:08
	2–3 км на ПдПдСх	чули	3	черга		великокаліберний кулемет	19.06, 22:12
Камера СММ на північній околиці н. п. Попасна (підконтрольний уряду, 69 км на Зх від Луганська)	5–7 км на СхПдСх	зафіксувала	3	Н/Д боеприпас	Пн–Пд (за оцінкою, за межами ділянки розведення в районі Золотого)	Н/Д	20.06, 00:47

Місце розміщення СММ	Відстань і напрямок	Спосіб	К-ть	Спостереження	Опис	Озброєння	Дата і час
Камера СММ у н. п. Станиця Луганська (підконтрольний уряду, 16 км на ПнСх від Луганська)	2–4 км на Зх	зафіксувала	1	Н/Д боеприпас	ПдСх–ПнЗх (за оцінкою, за межами ділянки розведення; також зафіксовано камерою СММ поблизу пам'ятника князю Ігорю на ПдСх від мосту біля Станиці Луганської)	Н/Д	19.06, 21:51
	2–4 км на Зх	зафіксувала	4	Н/Д боеприпас	ПдСх–ПнЗх (за оцінкою, за межами ділянки розведення; також зафіксовано камерою СММ поблизу пам'ятника князю Ігорю на ПдСх від мосту біля Станиці Луганської)	Н/Д	19.06, 21:52
Камера СММ у н. п. Золоте (підконтрольний уряду, 60 км на Зх від Луганська)	5–7 км на Сх	зафіксувала	1	освітлювальна ракета	випущений(-а) вгору (за оцінкою, за межами ділянки розведення)	Н/Д	19.06, 21:22
	3–5 км на Сх	зафіксувала	1	Н/Д боеприпас	ПнЗх–ПдСх (за оцінкою, за межами ділянки розведення)	Н/Д	19.06, 21:54
	4–6 км на Сх	зафіксувала	1	вибух	невизначеного походження (за оцінкою, за межами ділянки розведення)	Н/Д	19.06, 23:17
	2–4 км на Сх	зафіксувала	1	Н/Д боеприпас	ПнЗх–ПдСх (за оцінкою, за межами ділянки розведення)	Н/Д	19.06, 23:18
	4–6 км на Сх	зафіксувала	3	вибух	невизначеного походження (за оцінкою, за межами ділянки розведення)	Н/Д	19.06, 23:20
	5–7 км на Сх	зафіксувала	4	вибух	невизначеного походження (за оцінкою, за межами ділянки розведення)	Н/Д	19.06, 23:21
	3–5 км на Сх	зафіксувала	1	вибух	невизначеного походження (за оцінкою, за межами ділянки розведення)	Н/Д	19.06, 23:21
	3–5 км на Сх	зафіксувала	3	Н/Д боеприпас	ПнЗх–ПдСх (за оцінкою, за межами ділянки розведення)	Н/Д	19.06, 23:21
	4–6 км на Сх	зафіксувала	1	вибух	невизначеного походження (за оцінкою, за межами ділянки розведення)	Н/Д	19.06, 23:22
	4–6 км на Сх	зафіксувала	4	Н/Д боеприпас	ПнЗх–ПдСх (за оцінкою, за межами ділянки розведення)	Н/Д	20.06, 00:14
	4–6 км на Сх	зафіксувала	1	Н/Д боеприпас	ПнЗх–ПдСх (за оцінкою, за межами ділянки розведення)	Н/Д	20.06, 00:16
Північна околиця н. п. Попасна (підконтрольний уряду, 69 км на Зх від Луганська)	7–9 км на ЗхПдЗх	чули	1	вибух	невизначеного походження	Н/Д	20.06, 03:49
	7–9 км на ЗхПдЗх	чули	12	постріл		стрілецька зброя	20.06, 03:50–04:00
	5–10 км на ПдСх	чули	800	вибух	невизначеного походження	Н/Д	20.06, 04:50–06:00
	5–10 км на ПдСх	чули	300	постріл і черга		стрілецька зброя	20.06, 05:00–05:25
	4–6 км на ПдСх	чули	5	черга		великокаліберний кулемет	20.06, 07:50–07:59

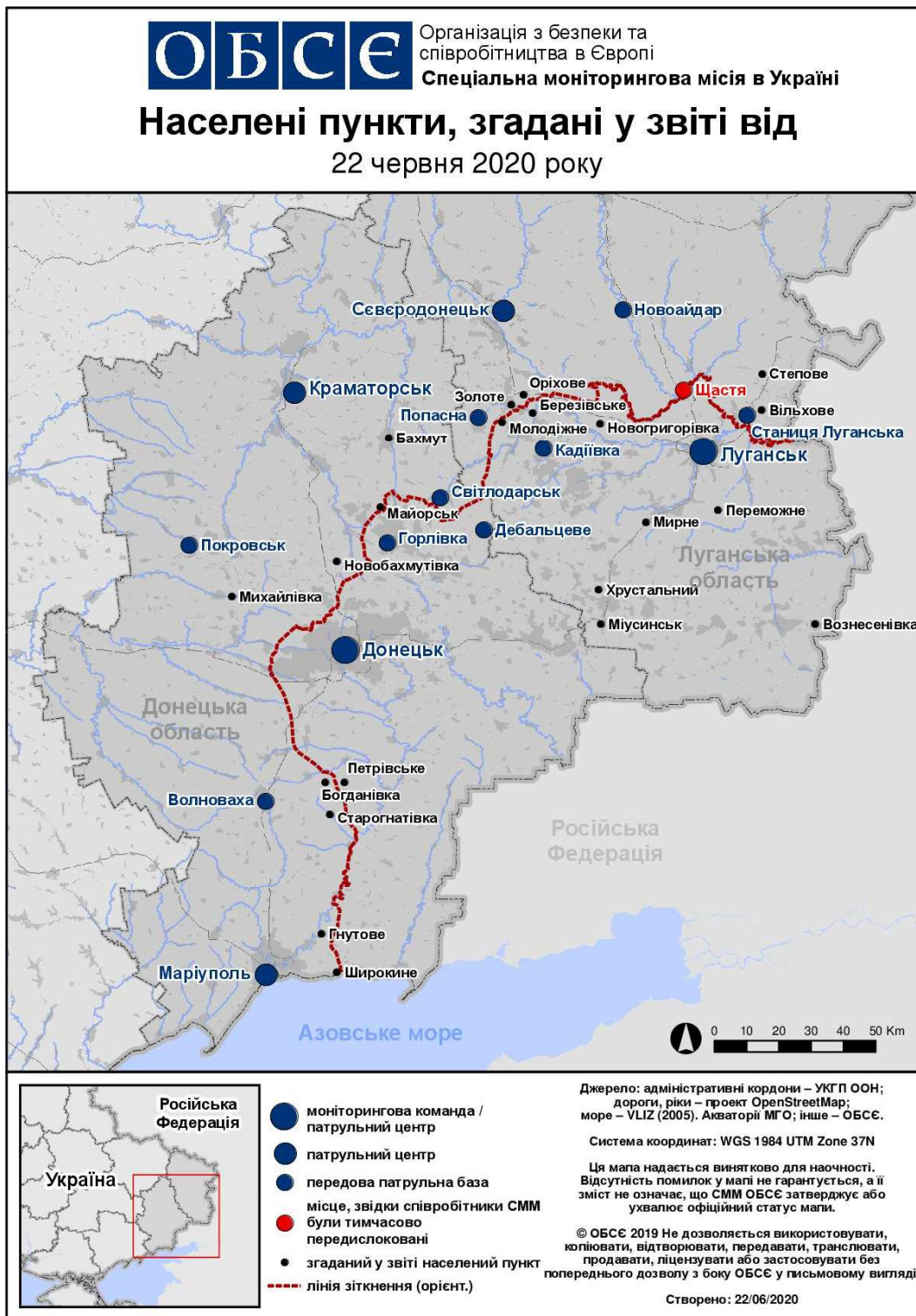
Місце розміщення СММ	Відстань і напрямок	Спосіб	К-ть	Спостереження	Опис	Озброєння	Дата і час
н. п. Попасна (підконтрольний уряду, 69 км на Зх від Луганська)	4–6 км на Сх	чули	20	вибух	невизначеного походження (за оцінкою, за межами ділянки розведення в районі Золотого)	Н/Д	20.06, 15:00–15:30
3 км на Зх від н. п. Оріхове (підконтрольний уряду, 57 км на ПнЗх від Луганська)	3–5 км на ПдПдСх	чули	30	вибух	невизначеного походження (за оцінкою, за межами ділянки розведення в районі Золотого)	Н/Д	20.06, 08:27–08:58
	3–5 км на ПдПдСх	чули	30	черга	за оцінкою, за межами ділянки розведення в районі Золотого	великокаліберний кулемет	20.06, 08:27–08:58
1,7 км на ПдЗх від н. п. Березівське (непідконтрольний уряду, 53 км на ПнЗх від Луганська)	2–4 км на ПнЗх	чули	9	вибух	невизначеного походження (за оцінкою, за межами ділянки розведення в районі Золотого)	Н/Д	20.06, 08:54–09:00
	2–4 км на ПнЗх	чули	22	черга	за оцінкою, за межами ділянки розведення в районі Золотого	великокаліберний кулемет	20.06, 08:54–09:00
Південно-західна околиця н. п. Березівське (непідконтрольний уряду, 53 км на ПнЗх від Луганська)	5–8 км на ПнСх	чули	12	вибух	невизначеного походження	Н/Д	20.06, 09:23–09:29
	5–8 км на ПнСх	чули	10	черга		великокаліберний кулемет	20.06, 09:23–09:29
н. п. Золоте-2 (Карбоніт; підконтрольний уряду, 62 км на Зх від Луганська)	4–6 км на ПдСх	чули	2	вибух	невизначеного походження (за оцінкою, за межами ділянки розведення)	Н/Д	20.06, 13:20–13:21
Камера СММ у н. п. Авдіївка (підконтрольний уряду, 17 км на Пн від Донецька)	2–4 км на СхПдСх	зафіксувала	1	Н/Д боєприпас	ПнПнЗх–ПдПдСх (також зафіксовано камерою СММ на Донецькій фільтрувальній станції)	Н/Д	21.06, 01:08
Камера СММ на Донецькій фільтрувальній станції (15 км на Пн від Донецька)	1–3 км на ПдПдЗх	зафіксувала	1	Н/Д боєприпас	випущений(-а) вгору	Н/Д	20.06, 22:04
	1–1,5 км на ПдПдЗх	зафіксувала	1	Н/Д боєприпас	ЗхПнЗх–СхПдСх	Н/Д	20.06, 22:04
	1–1,5 км на ПдПдЗх	зафіксувала	1	Н/Д боєприпас	ЗхПнЗх–СхПдСх	Н/Д	20.06, 22:47
	1–2 км на ПдПдЗх	зафіксувала	2	Н/Д боєприпас	ЗхПнЗх–СхПдСх (також зафіксовано камерою СММ в Авдіївці)	Н/Д	20.06, 23:20
	1–2 км на ПдПдЗх	зафіксувала	2	Н/Д боєприпас	ЗхПнЗх–СхПдСх	Н/Д	20.06, 23:20
Камера СММ за 1,5 км на ПнСх від н. п. Гнутове (підконтрольний уряду, 90 км на Пд від Донецька)	3–5 км на ПдСх	зафіксувала	18	Н/Д боєприпас	ПнПнСх–ПдПдЗх	Н/Д	20.06, 22:00
	3–5 км на ПдСх	зафіксувала	3	Н/Д боєприпас	ПнПнСх–ПдПдЗх	Н/Д	20.06, 22:01
	3–5 км на ПдСх	зафіксувала	1	освітлювальна ракета	випущений(-а) вгору	Н/Д	20.06, 22:26
	3–5 км на ПдСх	зафіксувала	1	Н/Д боєприпас	випущений(-а) вгору	Н/Д	20.06, 23:52
	3–5 км на ПдСх	зафіксувала	2	Н/Д боєприпас	ПнПнСх–ПдПдЗх	Н/Д	20.06, 23:52
	3–5 км на ПдСх	зафіксувала	8	Н/Д боєприпас	ПнПнСх–ПдПдЗх	Н/Д	20.06, 23:53
	3–5 км на ПдСх	зафіксувала	2	Н/Д боєприпас	ПнПнСх–ПдПдЗх	Н/Д	20.06, 23:54
	3–5 км на ПдСх	зафіксувала	7	Н/Д боєприпас	ПнПнСх–ПдПдЗх	Н/Д	20.06, 23:55
	3–5 км на ПдСх	зафіксувала	11	Н/Д боєприпас	ПнПнСх–ПдПдЗх	Н/Д	20.06, 23:56
	3–5 км на ПдСх	зафіксувала	5	невизначений боєприпас	ПнПнСх–ПдПдЗх	Н/Д	20.06, 23:57
	3–5 км на ПдСх	зафіксувала	1	Н/Д боєприпас	ПнПнСх–ПдПдЗх	Н/Д	21.06, 00:07
	3–5 км на ПдСх	зафіксувала	3	Н/Д боєприпас	випущений(-а) вгору	Н/Д	21.06, 00:07
	3–5 км на СхПдСх	зафіксувала	2	Н/Д боєприпас	ПдЗх–ПнСх	Н/Д	21.06, 00:11
	3–5 км на ПдСх	зафіксувала	5	невизначений боєприпас	ПнПнСх–ПдПдЗх	Н/Д	21.06, 00:15
	2–4 км на ПдСх	зафіксувала	1	Н/Д боєприпас	ПдЗх–ПнСх	Н/Д	21.06, 00:53
2–4 км на ПдСх	зафіксувала	2	Н/Д боєприпас	ПдЗх–ПнСх	Н/Д	21.06, 00:55	
2–4 км на ПдСх	зафіксувала	1	Н/Д боєприпас	ПдЗх–ПнСх	Н/Д	21.06, 00:57	

Місце розміщення СММ	Відстань і напрямок	Спосіб	К-ть	Спостереження	Опис	Озброєння	Дата і час
	3–5 км на ПдСх	зафіксувала	1	вибух	невизначеного походження	Н/Д	21.06, 00:57
	2–4 км на ПдСх	зафіксувала	1	Н/Д боеприпас	ПдЗх–ПнСх	Н/Д	21.06, 00:58
Камера СММ на КПВВ у н. п. Мар'їнка (підконтрольний уряду, 23 км на ПдЗх від Донецька)	1–3 км на ПнПнСх	зафіксувала	2	Н/Д боеприпас	ЗхПдЗх–СхПнСх	Н/Д	21.06, 00:04
	1–3 км на ПнПнСх	зафіксувала	1	вибух	невизначеного походження	Н/Д	21.06, 00:04
	1–3 км на ПнПнСх	зафіксувала	2	Н/Д боеприпас	ЗхПдЗх–СхПнСх	Н/Д	21.06, 00:09
Камера СММ за 1 км на ПдЗх від н. п. Широкине (підконтрольний урядові, 100 км на Пд від Донецька)	4–6 км на Пн	зафіксувала	1	вибух	невизначеного походження	Н/Д	20.06, 23:47
	4–6 км на Пн	зафіксувала	2	Н/Д боеприпас	ПдЗх–ПнСх	Н/Д	20.06, 23:47
	4–6 км на Пн	зафіксувала	1	Н/Д боеприпас	Зх–Сх	Н/Д	20.06, 23:47
	4–6 км на Пн	зафіксувала	1	Н/Д боеприпас	Сх–Зх	Н/Д	20.06, 23:48
	4–6 км на Пн	зафіксувала	4	Н/Д боеприпас	Сх–Зх	Н/Д	20.06, 23:51
	3–5 км на ПнПнСх	зафіксувала	6	Н/Д боеприпас	ЗхПдЗх–СхПнСх	Н/Д	21.06, 01:31
	4–6 км на Пн	зафіксувала	7	Н/Д боеприпас	СхПдСх–ЗхПнЗх	Н/Д	21.06, 01:37
Камера СММ у н. п. Світлодарськ (підконтрольний урядові, 57 км на ПнСх від Донецька)	4–6 км на ЗхПдЗх	зафіксувала	1	вибух	невизначеного походження	Н/Д	20.06, 21:18
	4–6 км на ЗхПдЗх	зафіксувала	1	Н/Д боеприпас	ПнПнСх–ПдПдЗх	Н/Д	20.06, 21:18
	4–6 км на ПдЗх	зафіксувала	1	вибух	невизначеного походження	Н/Д	20.06, 21:48
Приблизно 1 км на ПнЗх від залізничного вокзалу в н. п. Ясинувата (непідконтрольний урядові, 16 км на ПнСх від Донецька)	1–2 км на ПдЗх	чули	5	постріл		стрілецька зброя	21.06, 09:08
Південно-східна частина н. п. Авдіївка (підконтрольний уряду, 17 км на Пн від Донецька)	2 км на ПдСх	чули	4	постріл		стрілецька зброя	21.06, 09:08
Приблизно 500 м на ПнСх від н. п. Кам'янка (підконтрольний уряду, 20 км на Пн від Донецька)	1–2 км на ПдСх	чули	4	вибух	невизначеного походження	Н/Д	21.06, 08:35
	1–2 км на ПдСх	чули	4	вибух	невизначеного походження	Н/Д	21.06, 08:45
	1–2 км на ПдСх	чули	9	постріл		стрілецька зброя	21.06, 08:45
н. п. Світлодарськ (підконтрольний урядові, 57 км на ПнСх від Донецька)	4–5 км на ПдПдСх	чули	1	вибух	невизначеного походження	Н/Д	21.06, 13:15
	3–4 км на ПдСх	чули	11	черга		великокаліберний кулемет	20.06, 23:11
	3–4 км на ПдСх	чули	13	черга		великокаліберний кулемет	20.06, 23:14
	3–4 км на ПдСх	чули	8	черга		великокаліберний кулемет	20.06, 23:23
	4–5 км на ПдЗх	чули	2	вибух	невизначеного походження	Н/Д	21.06, 17:33
н. п. Горлівка (непідконтрольний урядові, 39 км на ПнСх від Донецька)	4–5 км на ПнЗх	чули	12	вибух	невизначеного походження	Н/Д	21.06, 05:10–05:25
Камера СММ у н. п. Кряківка (підконтрольний уряду, 38 км на ПнЗх від Луганська)	3–5 км на ПдПдЗх	зафіксувала	5	Н/Д боеприпас	ЗхПнЗх–СхПдСх	Н/Д	21.06, 00:06
Камера СММ у н. п. Золоте (підконтрольний уряду, 60 км на Зх від Луганська)	5–7 км на Сх	зафіксувала	1	спалах дульного полум'я	за оцінкою, за межами ділянки розведення	Н/Д	20.06, 21:28
	5–7 км на Сх	зафіксувала	1	Н/Д боеприпас	ПнПнЗх–ПдПдСх (після згаданої вище події; за оцінкою, за межами ділянки розведення)	Н/Д	20.06, 21:28
	5–7 км на Сх	зафіксувала	1	Н/Д боеприпас	ПнЗх–ПдСх (за оцінкою, за межами ділянки розведення)	Н/Д	20.06, 21:29



Місце розміщення СММ	Відстань і напрямок	Спосіб	К-ть	Спостереження	Опис	Озброєння	Дата і час
	5–7 км на Сх	зафіксувала	1	спалах дульного полум'я	за оцінкою, за межами ділянки розведення	Н/Д	20.06, 21:33
	5–7 км на Сх	зафіксувала	1	Н/Д боеприпас	ПнПнЗх–ПдПдСх (після згаданої вище події; за оцінкою, за межами ділянки розведення)	Н/Д	20.06, 21:33
	4–6 км на Сх	зафіксувала	1	вибух	розрив (за оцінкою, за межами ділянки розведення)	Н/Д	20.06, 22:07
	5–7 км на Сх	зафіксувала	1	Н/Д боеприпас	ПнЗх–ПдСх (за оцінкою, за межами ділянки розведення)	Н/Д	20.06, 22:42
Східна околиця н. п. Попасна (підконтрольний уряду, 69 км на Зх від Луганська)	2–4 км на ПдПдЗх	чули	28	постріл		стрілецька зброя	21.06, 13:05–13:20

### Мапа Донецької та Луганської областей<sup>13</sup>



<sup>13</sup> За рішенням Постійної ради №1117 від 21 березня 2014 року, СММ базується в десяти містах на всій території України (Херсон, Одеса, Львів, Івано-Франківськ, Харків, Донецьк, Дніпро, Чернівці, Луганськ і Київ). Ця мапа східної України призначена для ілюстративних цілей. На ній вказані населені пункти, згадані у звіті, а також ті, де є офіси СММ (моніторингові команди, патрульні центри і передові патрульні бази) у Донецькій і Луганській областях. (Червоним кольором виділена передова патрульна база, з якої співробітники СММ були тимчасово передислоковані згідно з рекомендаціями експертів із безпеки з деяких держав-учасниць ОБСЄ та з урахуванням вимог СММ щодо безпеки. СММ користується цими приміщеннями та здійснює патрулювання в цьому населеному пункті в денний час).