

Ежедневный отчет № 135/2020

от 8 июня 2020 года¹

Краткое изложение

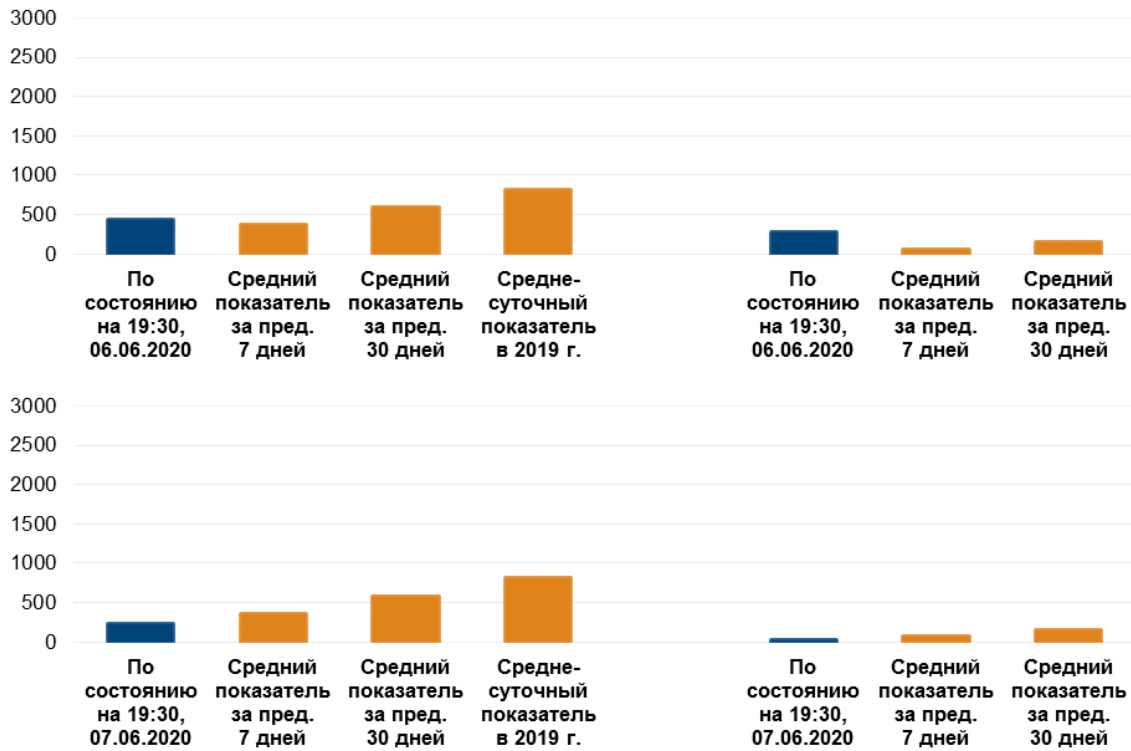
- За период с вечера 5 по вечер 6 июня СММ констатировала увеличение количества нарушений режима прекращения огня в Донецкой области по сравнению с предыдущим отчетным периодом и отсутствие нарушений режима прекращения огня в Луганской области.
- За период с вечера 6 по вечер 7 июня Миссия констатировала уменьшение количества нарушений режима прекращения огня в Донецкой области по сравнению с предыдущими сутками, а также зафиксировала нарушения режима прекращения огня в Луганской области.
- Команда СММ уточняла сообщения о женщине, которая получила осколочные ранения 4 июня в Оленовке Донецкой области.
- Наблюдатели видели повреждения жилых домов в Докучаевске Донецкой области.
- Члены вооруженных формирований по-прежнему не пропускали патрули Миссии через блокпосты вдоль официальных дорожных коридоров в Донецкой и Луганской областях*.
- СММ продолжала осуществлять мониторинг на всех трех участках разведения сил и средств, зафиксировав присутствие людей на участках разведения в районах Золотого и Петровского.
- Миссия способствовала установлению локального режима прекращения огня и осуществляла мониторинг его соблюдения для обеспечения возможности удаления растительности, осмотра и технического обслуживания железнодорожного полотна неподалеку от Ольхового, проведения работ по разминированию в Ореховом и функционирования Донецкой фильтровальной станции.
- СММ продолжала наблюдать за ситуацией, в которой оказалось гражданское население, и мерами, предпринимаемыми на фоне вспышки COVID-19, в том числе на контрольных пунктах въезда-выезда и соответствующих блокпостах в Донецкой и Луганской областях.
- Члены вооруженных формирований по-прежнему ограничивали свободу передвижения СММ, в частности в пункте пропуска на границе вблизи Вознесеновки Луганской области*.

¹ На основании информации, поступившей от мониторинговых команд по состоянию на 19:30 7 июня 2020 года (по восточноевропейскому летнему времени).

Нарушения режима прекращения огня²

Количество зафиксированных нарушений режима прекращения огня³

Количество зафиксированных взрывов⁴



² Более подробная информация обо всех случаях нарушения режима прекращения огня, а также карты Донецкой и Луганской областей, где отмечены все места, упомянутые в отчете, представлены в приложении. В течение обоих дней отчетного периода камеры СММ в Петровском и на шахте «Октябрьской» по-прежнему не функционировали.

³ В том числе взрывы.

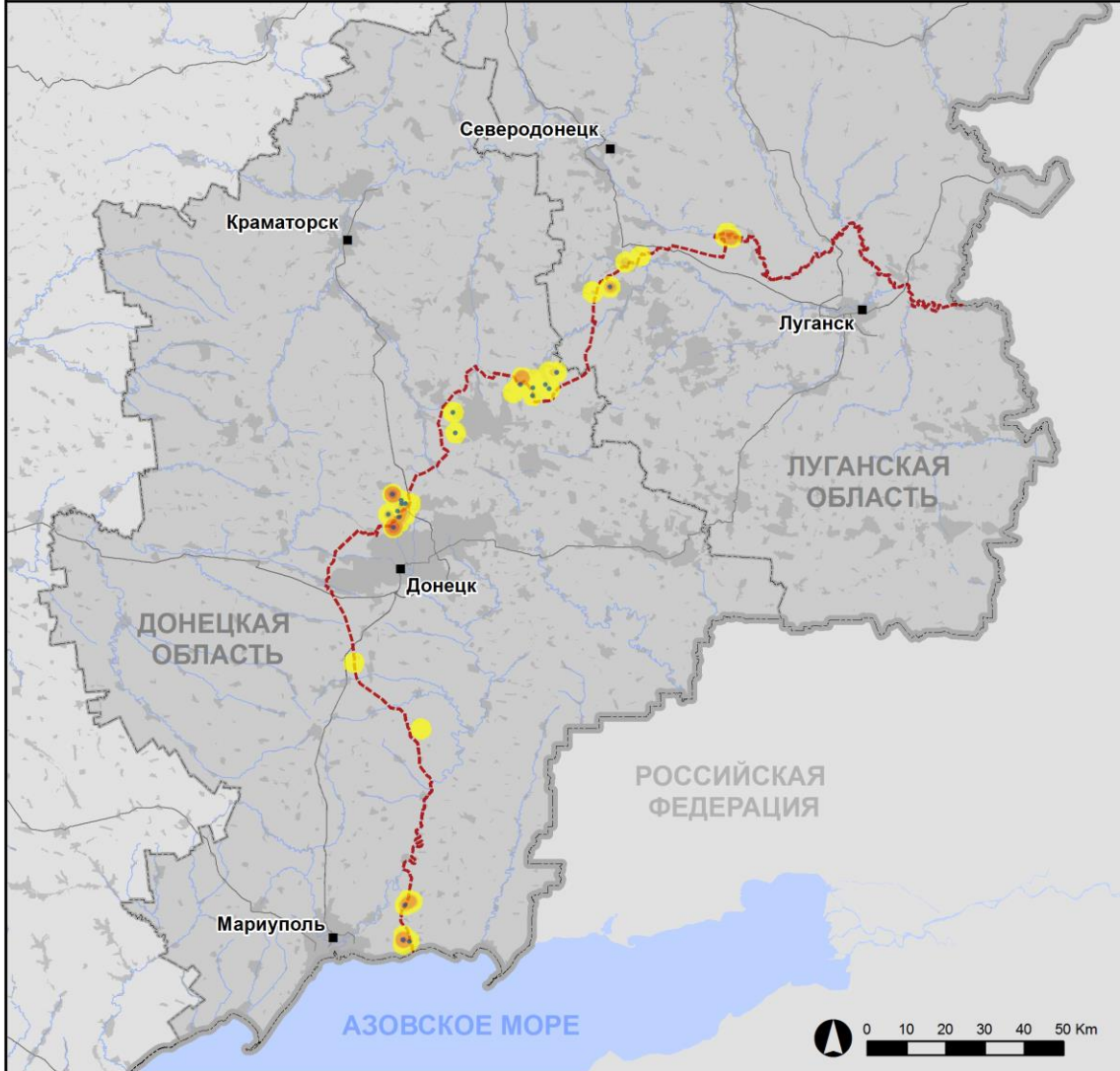
⁴ В том числе из вооружения неустановленного типа.

Карта зафиксированных нарушений режима прекращения огня



Организация по безопасности и сотрудничеству в Европе
Специальная мониторинговая миссия в Украине

Зафиксированные СММ нарушения режима прекращения огня 6-7 июня 2020 г.



Концентрация нарушений режима прекращения огня

- Высокая
-
- Низкая
- Взрыв
- Населенный пункт
- Линия соприкосновения (ориентир.)

Источники: административные границы — УКГВ ООН; дороги, реки — проект OpenStreetMap; море — VLIZ (2005), Акватории МГО; другое — ОБСЕ.

Система координат: WGS 1984 UTM Zone 37N

Данная карта предоставляется исключительно для наглядности. Отсутствие ошибок не гарантировано, а ее содержание не подразумевает, что СММ ОБСЕ утверждает или одобряет официальный статус карты.

© СММ ОБСЕ 2019 Не разрешается использовать, копировать, воспроизводить, передавать, транслировать, продавать, лицензировать или применять без предварительного разрешения со стороны ОБСЕ в письменном виде.
Создано: 08/06/2020

В Донецкой области за период с вечера 5 по вечер 6 июня СММ констатировала увеличение количества нарушений режима прекращения огня, зафиксировав также больше взрывов (примерно 260), по сравнению с [предыдущим отчетным периодом](#) (около 50 взрывов). Большинство нарушений режима прекращения огня, в том числе почти все взрывы, зафиксировано в районах к юго-западу и западо-северо-западу от Донецкой фильтровальной станции (ДФС; 15 км к северу от Донецка) (см. ниже), а также в северном направлении от н. п. Широкино (подконтрольный правительству, 100 км к югу от Донецка).

За период с вечера 6 по вечер 7 июня Миссия констатировала уменьшение количества нарушений режима прекращения огня, зафиксировав также меньше взрывов (примерно 10), по сравнению с предыдущими сутками. Большинство нарушений режима прекращения огня, в том числе большинство взрывов, зафиксировано в районах к востоку-юго-востоку и юго-востоку от н. п. Гнутово (подконтрольный правительству, 90 км к югу от Донецка), в северном направлении от Широкино, а также восточнее и южнее н. п. Светлодарск (подконтрольный правительству, 57 км к северо-востоку от Донецка).

В Луганской области за период с вечера 5 по вечер 6 июня СММ констатировала отсутствие нарушений режима прекращения огня.

За период с вечера 6 по вечер 7 июня Миссия зафиксировала нарушения режима прекращения огня, в частности около 20 взрывов. Большинство нарушений режима прекращения огня, в том числе все взрывы, зафиксировано в южном направлении от н. п. Кряковка (подконтрольный правительству, 38 км к северо-западу от Луганска), а также в районах к северо-востоку и юго-юго-западу от участка разведения в районе н. п. Золотое (подконтрольный правительству, 60 км к западу от Луганска) (см. ниже).

Женщина получила ранение влествие обстрела в неподконтрольной правительству Оленовке

СММ уточняла сообщения о женщине, которая 4 июня получила ранения в результате обстрела в н. п. Оленовка (неподконтрольный правительству, 23 км к юго-западу от Донецка).

5 июня медработники больницы в н. п. Докучаевск (неподконтрольный правительству, 30 км к юго-западу от Донецка) сообщили наблюдателям, что тем утром к ним доставили 59-летнюю женщину из Оленовки с многочисленными осколочными ранениями левого плеча, левого предплечья и обоих бедер. В тот же день в телефонном разговоре эта женщина рассказала, что вечером 4 июня она находилась во дворе своего дома на ул. Перездной, 110, в Оленовке, когда услышала свистящий звук и последующий взрыв неподалеку. Сразу после этого она почувствовала резкую боль в спине и зашла в дом, где ее мать оказала ей первую помощь. По ее словам, утром 5 июня машина скорой помощи доставила ее в больницу в Докучаевске.

В этот же день мать раненой женщины по телефону рассказала, что вечером 4 июня она находилась во дворе дома вместе со своей дочкой, когда услышала свистящий звук и последующий взрыв, сразу после чего упала на землю из-за ударной волны. Женщина добавила, что она вошла в дом невредимой, а вскоре в дом зашла и ее дочь с ранениями. После этого она оказала ей первую помощь.

5 июня другая 50-летняя жительница Оленовки сообщила команде СММ, что 4 июня обстрел велся в районе продолжался с 19:00 до 21:00.

Повреждения жилых домов в неподконтрольном правительству Докучаевске

7 июня на ул. Чайковского, 6, в Докучаевске наблюдатели видели пробоину от пули в западо-северо-западном окне квартиры на первом этаже (по оценке, возникла недавно вследствие огня из крупнокалиберного пулемета) 4-этажного жилого дома. 50-летняя жительница квартиры рассказала команде СММ, что утром 5 июня она находилась дома, когда услышала несколько артиллерийских выстрелов и взрывы в этом районе.

Примерно в 110 м к юго-западу от вышеупомянутого дома наблюдатели видели разбитое стекло в западо-северо-западном окне балкона квартиры на третьем этаже в 3-этажного жилого дома на ул. Лихолетова, 18, в Докучаевске. По оценке, повреждения возникли недавно, однако оценить тип примененного вооружения не представлялось возможным. 30-летняя владелица квартиры сообщила сотрудникам СММ, что утром 5 июня она находилась дома вместе с дочками, когда услышала выстрел, а потом — звук разбивающихся окон.

Члены вооруженных формирований по-прежнему запрещали СММ доступ на блокпостах вдоль линии соприкосновения в Донецкой и Луганской областях

Члены вооруженных формирований по-прежнему отказывали патрулям СММ в проезде/проходе через блокпосты вдоль официальных дорожных коридоров в Донецкой и Луганской областях. Эти ограничения являются препятствованием выполнению мандата Миссии⁵.

В Донецкой области 6 июня на блокпосте вблизи н. п. Оленовка (неподконтрольный правительству, 23 км к юго-западу от Донецка) члены вооруженных формирований (один из них был явно вооружен) [в очередной раз](#) в одном случае не пропустили команду Миссии в направлении неподконтрольных правительству районов, объяснив это карантинными ограничениями из-за COVID-19, а в другом случае [вновь](#) не пропустили наблюдателей в направлении подконтрольных правительству районов, заявив, что у СММ нет разрешения на проезд*.

7 июня на блокпосте севернее н. п. Горловка (неподконтрольный правительству, 39 км к северо-востоку от Донецка) патруль СММ [вновь](#) не смог проехать в неподконтрольные правительству районы из-за наличия дорожных шипов, установленных поперек автодороги, и предупреждающего знака о минной опасности*.

В Луганской области на блокпосте южнее моста у н. п. Станица Луганская (15 км к северо-востоку от Луганска) член вооруженных формирований [вновь](#) не пропустил патруль СММ в направлении подконтрольных правительству районов 6 июня и в

⁵ Миссия начала сталкиваться с регулярными недопусками на блокпостах вооруженных формирований при попытке пересечения в направлении неподконтрольных правительству районов с 21 марта в Донецкой области и с 23 марта в Луганской области. Для получения более подробной информации см. ежедневные и оперативные отчеты СММ.

направлении неподконтрольных правительству районов 7 июня, сославшись в обоих случаях на закрытие блокпоста в связи с COVID-19*.

Участки разведения в районах Станицы Луганской, Золотого и Петровского⁶

6 и 7 июня на **участке разведения в районе н. п. Станица Луганская** (подконтрольный правительству, 16 км к северо-востоку от Луганска), наблюдатели видели членов вооруженных формирований (с нарукавными повязками с надписью «СЦКК») между новым пролетом моста возле Станицы Луганской и блокпостом вооруженных формирований южнее моста.

В ночь с 5 на 6 июня на **участке разведения в районе Золотого** беспилотный летательный аппарат (БПЛА) СММ дальнего радиуса действия зафиксировал предположительно 2 человек возле бывших позиций Вооруженных сил Украины южнее железнодорожного полотна и вблизи северо-восточного края участка разведения. Кроме этого, БПЛА обнаружил человека вблизи бывшей позиций Вооруженных сил Украины южнее железнодорожного полотна и в 800 м к западу от автодороги Т1316. Той же ночью БПЛА также зафиксировал 2 человек недалеко от бывшей позиции вооруженных формирований примерно в 500 м к северу от южного края участка разведения и приблизительно в 550 м к востоку от его западного края⁷.

В ночь с 6 на 7 июня камера СММ в Золотом зафиксировала 11 неопределенных боеприпасов, пролетевших, по оценке, в пределах 2–4 км к востоку. В течение вечера 6 июня, осуществляя мониторинг в н. п. Попасная (подконтрольный правительству, 69 км к западу от Луганска) наблюдатели слышали 21 взрыв неопределенного происхождения, по оценке, в пределах 7–10 км к востоку-юго-востоку. В течение дня 7 июня, находясь примерно в 2,5 км к юго-юго-западу от н. п. Березовское (неподконтрольный правительству, 53 км к северо-западу от Луганска), команда СММ слышала 4 выстрела из крупнокалиберного пулемета на расстоянии примерно 4–6 км к северу. По оценке, все вышеуказанные нарушения режима прекращения огня произошли вне участка разведения, однако в пределах 5 км от его края.

6 и 7 июня наблюдатели видели членов вооруженных формирований (с нарукавными повязками с надписью «СЦКК») вблизи южного края участка разведения. В эти два дня, по наблюдениям СММ, двое из них шли по автодороге Т1316 вглубь участка разведения до места приблизительно в 350 м к северу от его южного края.

Вечером 5 июня на **участке разведения в районе н. п. Петровское** (неподконтрольный правительству, 41 км к югу от Донецка) БПЛА СММ дальнего радиуса действия зафиксировал человека вблизи бывшей позиции Вооруженных сил Украины примерно в 700 м к югу от северного края участка разведения и ориентировочно в 2 км к востоку от его западного края. В этот же вечер БПЛА также зафиксировал человека возле бывшей позиции вооруженных формирований неподалеку от юго-восточного края участка разведения.

⁶ Разведение предусмотрено Рамочным решением Трехсторонней контактной группы о разведении сил и средств от 21 сентября 2016 года.

⁷ Первое предложение на ст. 4 [Ежедневного отчета СММ от 6 июня 2020 года](#) следует изложить в следующей редакции: «5 июня наблюдатели видели 6 членов вооруженных формирований (с нарукавными повязками с надписью «СЦКК») возле южного края участка разведения; трое из них шли по автодороге Т1316 приблизительно до места в 350 м к северу».

В ночь с 6 на 7 июня камера СММ, установленная в 2 км к востоку от н. п. Богдановка (подконтрольный правительству, 41 км к юго-западу от Донецка), зафиксировала осветительную ракету примерно в 5–7 км к востоко-юго-востоку (по оценке, вне участка разведения, но в пределах 5 км от его края).

7 июня, осуществляя мониторинг в двух местах вблизи участка разведения, команда Миссии отметила там спокойную обстановку.

Отвод вооружения

СММ продолжала осуществлять мониторинг отвода вооружения, предусмотренного Меморандумом, а также Комплексом мер и Дополнением к нему. СММ зафиксировала вооружение, размещенное в нарушение линий отвода в подконтрольных правительству районах Донецкой области и неподконтрольных правительству районах Луганской области.

Миссия также обнаружила вооружение за линиями отвода, но вне выделенных мест хранения вооружения в подконтрольных правительству районах Донецкой области (подробнее см. таблицы ниже).

Признаки военного присутствия и присутствия военного типа в зоне безопасности⁸

СММ зафиксировала боевые бронированные машины в подконтрольных правительству районах Донецкой области (детальнее см. таблицу ниже).

6 июня наблюдатели видели 2 временных блокпоста Вооруженных сил Украины: один севернее н. п. Новотроицкое (подконтрольный правительству, 36 км к юго-западу от Донецка), на котором находились 6 вооруженных военнослужащих с 1 военным грузовиком, а второй — вблизи н. п. Талаковка (подконтрольный правительству, 90 км к югу от Донецка), где находились 2 вооруженных военнослужащих с легким грузовиком.

Предупреждающий знак о минной опасности вблизи неподконтрольного правительству Красного Яра

7 июня на восточной окраине н. п. Красный Яр (неподконтрольный правительству, 12 км к северо-востоку от Луганска), на перекрестке ул. Самойловой и дороги местного значения, ведущей к району, где Миссия содействовала проведению работ по разминированию со 2 марта 2020 года, наблюдатели впервые обнаружили поперек автодороги самодельное деревянное ограждение со знаком, запрещающим доступ, на деревянной доске, которая лежала на земле, а также 2 новых предупреждающих знака о минной опасности (металлическая табличка красного цвета с надписью «Стоп! Мины» кириллицей, прикрепленная к металлической опоре) по обе стороны автодороги.

Усилия Миссии по содействию обеспечению ремонта и функционирования жизненно важных объектов гражданской инфраструктуры

⁸ Упомянутая в этом разделе техника не подпадает под действие Минских соглашений об отводе вооружений.

6 и 7 июня СММ содействовала установлению локального режима прекращения огня и осуществляла мониторинг его соблюдения для обеспечения возможности удаления растительности, осмотра и технического обслуживания железнодорожного полотна вблизи н. п. Ольховое (подконтрольный правительству, 22 км к северо-востоку от Луганска), а также проведения работ по разминированию в н. п. Орехово (подконтрольный правительству, 57 км к северо-западу от Луганска) 6 июня.

6 и 7 июня Миссия продолжала содействовать обеспечению функционирования ДФС. 6 июня, находясь примерно в 500 м к северо-востоку от н. п. Каменка (подконтрольный правительству, 20 км к северу от Донецка), наблюдатели слышали не менее 90 взрывов неопределенного происхождения и очереди из крупнокалиберного пулемета. 7 июня с двух позиций недалеко от станции наблюдатели слышали 3 взрыва неопределенного происхождения и очереди из крупнокалиберного пулемета. По оценке, все упомянутые нарушения режима прекращения огня произошли в радиусе 5 км от станции.

Приграничные районы, которые не контролируются правительством

Вечером 5 июня в лесном массиве примерно в 2,6 км к востоку от н. п. Глинка (60 км к юго-востоку от Донецка) БПЛА СММ дальнего радиуса действия зафиксировал не менее 6 прицепов и грузовиков, а также 2 легких грузовика, припаркованных приблизительно в 400 м к северу от границы с Российской Федерацией и в районе, где нет официальных пунктов пропуска на границе.

Примерно в 2 км к юго-востоку от н. п. Степное (72 км к юго-востоку от Донецка) этот БПЛА обнаружил около 7 машин, включая грузовики, прицепы и легкие грузовики (1 грузовик с заведенным двигателем), припаркованных возле лесополосы приблизительно в 200 м к северо-востоку от грунтовой дороги, ведущей из Украины, в районе, где нет официальных пунктов пропуска на границе (для ознакомления с подобными наблюдениями в этом районе см. [Ежедневный отчет СММ от 24 июля 2019 года](#)).

7 июня, находясь в пункте пропуска на границе вблизи н. п. Вознесенка (бывш. Червонопартизанск; 65 км к юго-востоку от Луганска), наблюдатели не зафиксировали пассажиро-транспортного потока через границу в каком-либо направлении. Примерно через 5 минут член вооруженных формирований сказал патрулю СММ покинуть этот район*.

Меры, предпринимаемые на контрольных пунктах въезда-выезда и соответствующих блокпостах на фоне вспышки COVID-19

В Донецкой области 6 июня СММ констатировала, что контрольный пункт въезда-выезда (КПВВ) около Новотроицкого и соответствующий блокпост вооруженных формирований возле Оленовки по-прежнему закрыты*.

6 июня, осуществляя мониторинг на блокпосте на административной границе между Луганской и Донецкой областями к северо-востоку от н. п. Дебальцево (неподконтрольный правительству, 58 км к северо-востоку от Донецка) наблюдатели видели, что в направлении Луганской области проехали 3 автомобиля и микроавтобус (все с табличками «ДНР»), а 3 тентованных грузовика (с украинскими номерными знаками), пустой грузовик военного типа и 5 автомобилей (с табличками «ЛНР»)

проехали в направлении Донецкой области. Наблюдатели видели, как мужчины в защитном снаряжении распыляли на все автомобили вещество из канистры. На блокпосте к юго-востоку от Дебальцево на той же административной границе наблюдатели не зафиксировали какого-либо пассажиро-транспортного потока.

7 июня команда Миссии констатировала, что КПВВ около н. п. Майорск (подконтрольный правительству, 45 км к северо-востоку от Донецка) и соответствующий блокпост вооруженных формирований возле Горловки по-прежнему закрыты*.

В Луганской области 6 и 7 июня наблюдатели отметили, что КПВВ в Станице Луганской и соответствующий блокпост вооруженных формирований южнее моста у Станицы Луганской по-прежнему закрыты*.

6 июня неподалеку от блокпоста вооруженных формирований южнее моста у Станицы Луганской команда СММ видела 2 медицинских работников, 4 сотрудников международной гуманитарной организации и автомобиль скорой помощи. Патруль видел, как мужчина (60-69 лет) с ограниченной подвижностью пересек блокпост в направлении неподконтрольных правительству районов на кресле-каталке. Вблизи КПВВ в Станице Луганской наблюдатели видели автомобиль скорой помощи и медсестру. По словам представителя Государственной пограничной службы Украины, перед прибытием патруля СММ 1 женщина с ребенком пересекла КПВВ в направлении неподконтрольных правительству районов и еще 1 женщина — в направлении неподконтрольных правительству районов, а также работники служб похоронных услуг перевезли 4 гроба. Камера СММ в Станице Луганской зафиксировала, как работники служб похоронных услуг перевезли 2 гроба из указанных: один — в неподконтрольные и 1 — в подконтрольные правительству районы.

СММ продолжала следить за ситуацией в Херсоне, Днепре, Одессе, Львове, Ивано-Франковске, Харькове, Черновцах и Киеве.

***Ограничение свободы передвижения и другие препятствия в выполнении мандата СММ**

Деятельность по мониторингу и свобода передвижения СММ ограничены из-за угроз безопасности, включая риски, связанные с наличием мин и неразорвавшихся боеприпасов, а также другими препятствиями, которые ежедневно меняются. Мандат СММ предусматривает свободный и безопасный доступ по всей Украине. Все подписанты Комплекса мер согласились с необходимостью свободного и безопасного доступа, а также с тем, что ограничение свободы передвижения СММ является нарушением и что на подобные нарушения необходимо оперативно реагировать. Они также согласились с тем, что Совместный центр контроля и координации (СЦКК) должен содействовать такому реагированию и осуществлять общую координацию работ по разминированию. Однако вооруженные формирования в отдельных районах Донецкой и Луганской областей часто отказывают СММ в доступе к районам, прилегающим к неподконтрольным правительству участкам границы Украины (например, см ниже). Деятельность СММ в Донецкой и Луганской областях по-прежнему оставалась ограниченной после того, как [23 апреля 2017 года вблизи Пришиба произошел инцидент, который привел к гибели человека](#). В связи с этим способность Миссии осуществлять наблюдение по-прежнему ограничена.

Запрет доступа:

- 6 июня на блокпосте возле н. п. Оленовка (неподконтрольный правительству, 23 км к юго-западу от Донецка) члены вооруженных формирований (в частности один был явно вооружен) в очередной раз не пропустили патруль СММ в одном случае в неподконтрольные правительству районы, объяснив это карантинными ограничениями из-за COVID-19, а в другом случае вновь не пропустили в неподконтрольные правительству районы, заявив, что у СММ нет разрешения на проезд.
- 6 и 7 июня на блокпосте южнее моста у Станицы Луганской (15 км к северо-востоку от Луганска) член вооруженных формирований вновь не пропустил команду СММ в неподконтрольные правительству районы и в неподконтрольные соответственно, сославшись на то, что блокпост закрыт в связи с COVID-19.
- 7 июня на блокпосте севернее н. п. Горловка (неподконтрольный правительству, 39 км к северо-востоку от Донецка) патруль Миссии вновь не смог проехать в неподконтрольные правительству районы из-за наличия дорожных шипов, установленных поперек автодороги, и предупреждающего знака о минной опасности.
- 7 июня в пункте пропуска на границе неподалеку от н. п. Вознесенка (бывш. Червонопартизанск; неподконтрольный правительству, 65 км к юго-востоку от Луганска) член вооруженных формирований сказал команде СММ покинуть этот район.

Регулярные ограничения на участках разведения сил и средств и из-за мин/неразорвавшихся боеприпасов:

- Не осуществив сплошное разминирование, извлечение неразорвавшихся боеприпасов и устранение других препятствий, стороны по-прежнему отказывали СММ в неограниченном доступе, а также в возможности передвигаться по отдельным дорогам, которые ранее были определены как важные для осуществления Миссией эффективного мониторинга и для передвижения гражданских лиц.

Другие препятствия:

- 6 июня медперсонал больницы в н. п. Бойковское (бывш. Тельманово; 67 км к югу от Донецка) отказался предоставить информацию сотрудникам СММ о предположительно пострадавшем гражданском лице, сославшись на «необходимость получить официальный письменный запрос».
- 6 июня, осуществляя полет над районами вблизи н. п. Пикузы (бывш. Коминтерново; неподконтрольный правительству, 92 км к югу от Донецка), БПЛА СММ среднего радиуса действия подвергался воздействию помех сигнала GPS (по оценке, предположительно в результате глушения)⁹.
- 7 июня БПЛА СММ малого радиуса действия подвергся воздействию помех сигнала GPS (по оценке, предположительно в результате глушения) при выполнении полета над районами неподалеку от н. п. Орловское (подконтрольный правительству, 82 км к югу от Донецка).

⁹ Помехи сигнала могли создаваться из любого места в радиусе нескольких километров от местоположения БПЛА

Таблица вооружений

Вооружение, размещенное в нарушение линий отвода

Дата	К-во единиц вооружения	Вид вооружения	Место	Источник наблюдения
подконтрольные правительству районы				
05.06.2020	2	самоходная гаубица (2С1 «Гвоздика», 122 мм)	железнодорожный вокзал в н. п. Константиновка (60 км к северу от Донецка); где этот БПЛА зафиксировал 60 боевых бронированных машин ¹⁰	БПЛА дальнего радиуса действия
	1	зенитный ракетный комплекс (9К35 «Стрела-10»)	вблизи н. п. Озаряновка (бывш. Перше Травня; 52 км к северу от Донецка)	
неподконтрольные правительству районы				
04.06.2020	2	самоходная гаубица (2С1 «Гвоздика», 122 мм)	вблизи н. п. Белое (22 км к западу от Луганска)	БПЛА дальнего радиуса действия

Вооружение, размещенное за линиями отвода, но вне выделенных мест хранения вооружения

Дата	К-во единиц вооружения	Вид вооружения	Место	Источник наблюдения
подконтрольные правительству районы				
06.06.2020	2	противотанковый ракетный комплекс (9П148 «Конкурс», 135 мм)	на южной окраине н. п. Константиновка (60 км к северу от Донецка)	патруль

Таблица военного присутствия и присутствия военного типа в зоне безопасности¹¹

Дата	К-во	Вид	Место	Источник наблюдения
подконтрольные правительству районы				
05.06.2020	1	бронетранспортер (типа БТР)	вблизи н. п. Новобахмутовка (28 км к северу от Донецка)	БПЛА дальнего радиуса действия
	1	боевая машина пехоты (БМП-2)	вблизи н. п. Красногоровка (21 км к западу от Донецка)	
	1	боевая бронированная машина		
	5	боевая машина пехоты (БМП-2 — 3 ед., типа БМП — 2 ед.)	вблизи н. п. Тарамчук (29 км к юго-западу от Донецка)	
	3	боевая машина пехоты (БМП-1)	вблизи н. п. Березовое (31 км к юго-западу от Донецка)	
	1	боевая бронированная машина (предположительно типа БМП)		
	1	боевая машина пехоты (БМП-1)	вблизи н. п. Широкино (100 км к югу от Донецка)	
	1	боевая бронированная машина	вблизи н. п. Мироновский (62 км к северо-востоку от Донецка)	
	1	боевая бронированная машина (предположительно типа МТ-ЛБ)	вблизи н. п. Озаряновка (бывш. Перше Травня; 52 км к северу от Донецка)	
3	бронетранспортер (БТР-60П — 2 ед., БТР-70 — 1 ед.)	вблизи н. п. Дилеевка (52 км к северу от Донецка)		

¹⁰ Упомянутые в этом разделе боевые бронированные машины не подпадают под действие Минских соглашений об отводе вооружений.

¹¹ Упомянутая в этом разделе техника не подпадает под действие Минских соглашений об отводе вооружений.

	3	боевая бронированная машина (типа БМП)		
06.06.2020	1	бронированная разведывательно-дозорная машина (БРДМ-2)	вблизи н. п. Яснобродовка (25 км к северо-западу от Донецка)	патруль
07.06.2020	1	боевая бронированная машина (МТ-ЛБ)	вблизи н. п. Орловское (82 км к югу от Донецка)	
	1	буксируемая зенитная установка (2А13 ЗУ-23, 23 мм)		

Таблица нарушений режима прекращения огня по состоянию на 7 июня 2020 г.¹²

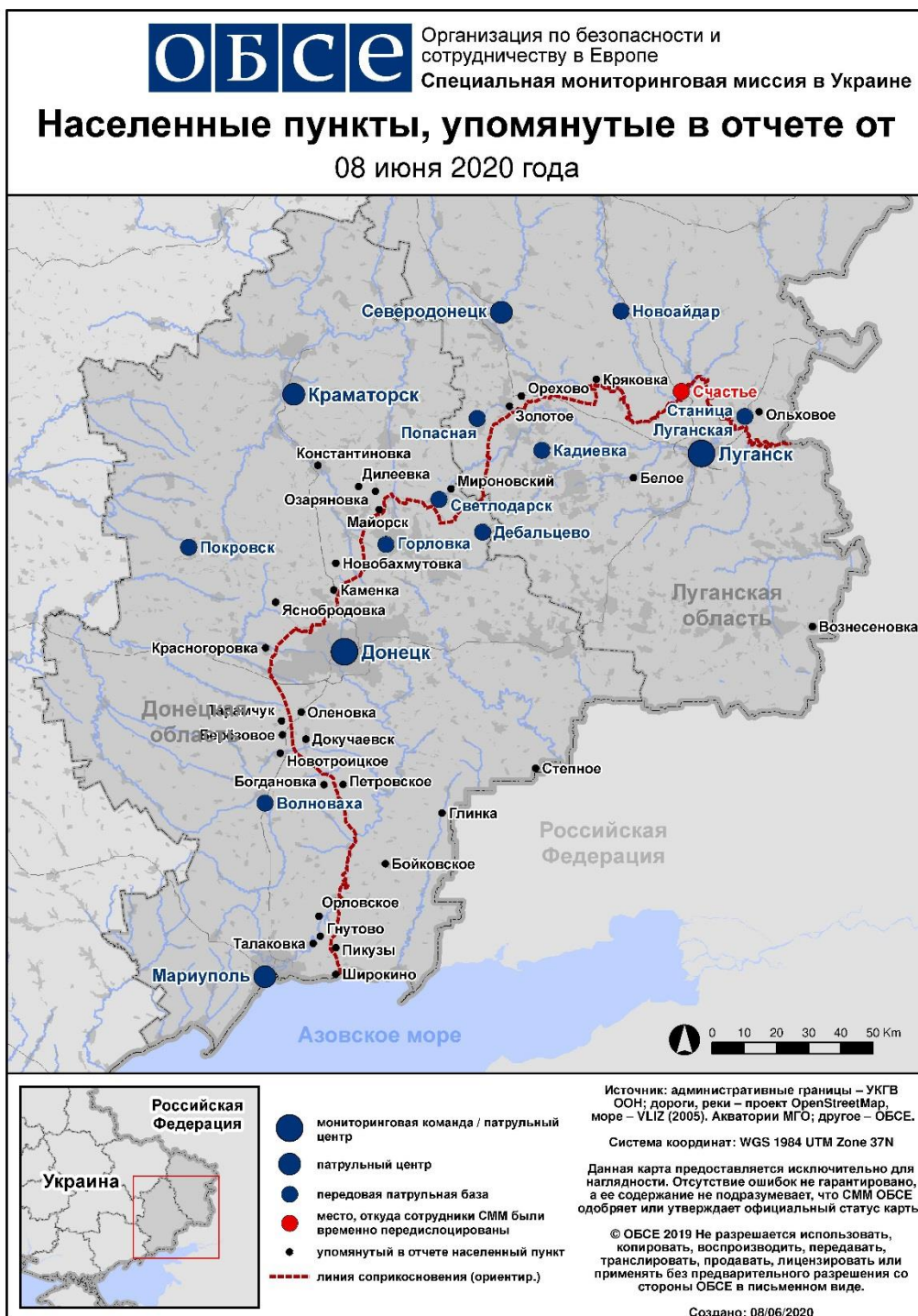
Месторасположение СММ	Место события	Способ	К-во	Наблюдение	Описание	Вооружение	Дата, время
камера СММ в н. п. Авдеевка (подконтрольный правительству, 17 км к С от Донецка)	1–3 км к В	зафиксировала	1	взрыв	неопределенного происхождения	Н/Д	6.06, 09:36
	1–3 км к ВСВ	зафиксировала	1	взрыв	неопределенного происхождения	Н/Д	6.06, 09:41
	1–3 км к В	зафиксировала	1	взрыв	неопределенного происхождения	Н/Д	6.06, 09:45
	1–3 км к В	зафиксировала	1	взрыв	неопределенного происхождения	Н/Д	6.06, 10:59
камера СММ в н. п. Березовое (подконтрольный правительству, 31 км к ЮЗ от Донецка)	2–4 км к ЮВ	зафиксировала	1	осветительная ракета	выпущенный(-ая) вверх	Н/Д	5.06, 22:59
	камера СММ на Донецкой фильтровальной станции (15 км к С от Донецка)	0,3–1 км к Ю	зафиксировала	3	Н/Д боеприпас	ССЗ–ЮЮВ	Н/Д
камера СММ в 1,5 км к СВ от н. п. Гнутово (подконтрольный правительству, 90 км к Ю от Донецка)	3–5 км к ВЮВ	зафиксировала	3	Н/Д боеприпас	ЮЗ–СВ	Н/Д	5.06, 23:08
	3–5 км к ВЮВ	зафиксировала	2	Н/Д боеприпас	ЮЗ–СВ	Н/Д	6.06, 01:15
	3–5 км к ВЮВ	зафиксировала	3	вспышка дульного пламени		Н/Д	6.06, 01:15
камера СММ в 1 км к ЮЗ от н. п. Широкино (подконтрольный правительству, 100 км к Ю от Донецка)	3–5 км к С	зафиксировала	1	вспышка дульного пламени		Н/Д	5.06, 22:40
	3–5 км к С	зафиксировала	1	Н/Д боеприпас	В–3 (после предыдущего события)	Н/Д	5.06, 22:40
	3–5 км к С	зафиксировала	6	Н/Д боеприпас	В–3	Н/Д	5.06, 22:41
	3–5 км к С	зафиксировала	9	Н/Д боеприпас	В–3	Н/Д	5.06, 22:42
	3–5 км к С	зафиксировала	1	взрыв	неопределенного происхождения	Н/Д	5.06, 23:16
	3–5 км к С	зафиксировала	1	Н/Д боеприпас	З–В	Н/Д	5.06, 23:16
	3–5 км к С	зафиксировала	5	взрыв	неопределенного происхождения	Н/Д	5.06, 23:17
	3–5 км к С	зафиксировала	12	Н/Д боеприпас	З–В	Н/Д	5.06, 23:18
	3–5 км к С	зафиксировала	5	Н/Д боеприпас	З–В	Н/Д	6.06, 00:51
	3–5 км к С	зафиксировала	1	вспышка дульного пламени		Н/Д	6.06, 00:51
	3–5 км к С	зафиксировала	1	Н/Д боеприпас	В–3 (после предыдущего события)	Н/Д	6.06, 00:51
	3–5 км к С	зафиксировала	1	взрыв	взрыв в воздухе (после предыдущего события)	Н/Д	6.06, 00:51
	3–5 км к ССВ	зафиксировала	1	Н/Д боеприпас	В–3	Н/Д	6.06, 00:58
	3–5 км к ССВ	зафиксировала	2	Н/Д боеприпас	В–3	Н/Д	6.06, 00:59
	3–5 км к ССВ	зафиксировала	1	взрыв	неопределенного происхождения	Н/Д	6.06, 01:00
	3–5 км к ССВ	зафиксировала	2	Н/Д боеприпас	В–3	Н/Д	6.06, 01:00
	3–5 км к ССВ	зафиксировала	2	Н/Д боеприпас	В–3	Н/Д	6.06, 01:01
	3–5 км к С	зафиксировала	1	Н/Д боеприпас	З–В	Н/Д	6.06, 01:13
	3–5 км к С	зафиксировала	1	Н/Д боеприпас	З–В	Н/Д	6.06, 01:14
	3–5 км к С	зафиксировала	1	взрыв	неопределенного происхождения	Н/Д	6.06, 01:28
3–5 км к С	зафиксировала	1	Н/Д боеприпас	З–В	Н/Д	6.06, 01:44	
3–5 км к С	зафиксировала	1	вспышка дульного пламени		Н/Д	6.06, 01:51	
3–5 км к С	зафиксировала	1	Н/Д боеприпас	З–В (после предыдущего события)	Н/Д	6.06, 01:51	
3–5 км к С	зафиксировала	1	взрыв	разрыв (после предыдущего события)	Н/Д	6.06, 01:51	
3–5 км к С	зафиксировала	2	взрыв	неопределенного происхождения	Н/Д	6.06, 02:15	
3–5 км к С	зафиксировала	1	Н/Д боеприпас	З–В	Н/Д	6.06, 02:17	
камера СММ в н. п. Светлодарск (подконтрольный	2–4 км к ЗЮЗ	зафиксировала	35	Н/Д боеприпас	ЮЮВ–ССЗ	Н/Д	6.06, 00:26
	2–4 км к ЗЮЗ	зафиксировала	3	Н/Д боеприпас	ЮЮВ–ССЗ	Н/Д	6.06, 00:32
	2–4 км к ЗЮЗ	зафиксировала	2	Н/Д боеприпас	ЮЮВ–ССЗ	Н/Д	6.06, 00:34
	2–4 км к ЗЮЗ	зафиксировала	15	Н/Д боеприпас	выпущенный(-ая) вверх	Н/Д	6.06, 00:34

¹² В таблице указаны исключительно нарушения режима прекращения огня, зафиксированные непосредственно патрулями Миссии или камерами СММ, а также те случаи, которые Миссия оценивает как учения с боевой стрельбой, контролируемые взрывы и т.п. Указанные детали — а именно расстояние, направление, тип оружия и т.д. — основаны на оценках, сделанных наблюдателями на местах и специалистами по техническому мониторингу, и необязательно всегда являются точными. Надпись «нет данных» (Н/Д) означает, что СММ не смогла подтвердить информацию из-за расстояния, погодных условий, технических ограничений и/или по другим причинам. Нарушения режима прекращения огня, зафиксированные параллельно несколькими патрулями/камерами, отражаются в таблице только один раз.

Месторасположение СММ	Место события	Способ	К-во	Наблюдение	Описание	Вооружение	Дата, время
правительству, 57 км к СВ от Донецка)	2-4 км к ЗЮЗ	зафиксировала	1	осветительная ракета	выпущенный(-ая) вверх	Н/Д	6.06, 02:24
примерно 1 км к СЗ от ж/д вокзала в н. п. Ясиноватая (неподконтрольный правительству, 16 км к СВ от Донецка)	8-10 км к ЮЗ	слышали	75	взрыв	неопределенного происхождения	Н/Д	6.06, 09:10-09:40
	8-10 км к ЮЗ	слышали	57	взрыв	неопределенного происхождения	Н/Д	6.06, 09:40-10:10
	6-8 км к ЮЗ	слышали	14	очередь		крупнокалиберный пулемет	6.06, 09:40-10:10
ЮВ часть н. п. Авдеевка (подконтрольный правительству, 17 км к С от Донецка)	3-5 км к ЮЗ	слышали	10	взрыв	неопределенного происхождения	Н/Д	6.06, 08:53-09:01
примерно 500 м к СВ от н. п. Каменка (подконтрольный правительству, 20 км к С от Донецка)	4-5 км к ЮЗ	слышали	18	взрыв	неопределенного происхождения	Н/Д	6.06, 09:09-09:16
	4-5 км к ЮЗ	слышали	23	взрыв	неопределенного происхождения	Н/Д	6.06, 09:20-09:30
	4-5 км к ЮЗ	слышали	17	взрыв	неопределенного происхождения	Н/Д	6.06, 09:30-09:45
	4-5 км к ЮЗ	слышали	20	взрыв	неопределенного происхождения	Н/Д	6.06, 09:45-09:51
	4-5 км к ЮЗ	слышали	3	очередь	неопределенного происхождения	Н/Д	6.06, 09:45-09:51
	4-5 км к ЮЗ	слышали		очередь	множественные	крупнокалиберный пулемет	6.06, 09:51
	4-5 км к ЮЗ	слышали		взрыв	множественные, неопределенного происхождения	Н/Д	6.06, 09:51
	4-5 км к ЮЗ	слышали	11	взрыв	неопределенного происхождения	Н/Д	6.06, 09:52-09:57
	4-5 км к ЮЗ	слышали	6	очередь		крупнокалиберный пулемет	6.06, 09:52-09:57
н. п. Светлодарск (подконтрольный правительству, 57 км к СВ от Донецка)	4-5 км к ЮЗ	слышали	4	взрыв	неопределенного происхождения	Н/Д	5.06, 20:20-20:21
	4-5 км к ЮВ	слышали	2	взрыв	неопределенного происхождения	Н/Д	5.06, 20:24-20:25
	2-3 км к Ю	слышали	5	очередь		крупнокалиберный пулемет	6.06, 18:10-18:13
н. п. Горловка (неподконтрольный правительству, 39 км к СВ от Донецка)	5-6 км к СЗ	слышали	1	взрыв	неопределенного происхождения	Н/Д	5.06, 19:38
	3-4 км к ЗЮЗ	слышали	2	взрыв	неопределенного происхождения	Н/Д	6.06, 04:07
камера СММ в н. п. Авдеевка (подконтрольный правительству, 17 км к С от Донецка)	3-5 км к ЮВ	зафиксировала	2	Н/Д боеприпас	ССЗ-ЮЮВ	Н/Д	7.06, 00:21
	2-4 км к ВЮВ	зафиксировала	2	Н/Д боеприпас	ССВ-ЮЮЗ	Н/Д	7.06, 00:22
	2-4 км к ВЮВ	зафиксировала	1	Н/Д боеприпас	ССВ-ЮЮЗ	Н/Д	7.06, 00:23
	3-5 км к ЮВ	зафиксировала	1	Н/Д боеприпас	ЮЗ-СВ	Н/Д	7.06, 00:26
	3-5 км к ЮВ	зафиксировала	4	Н/Д боеприпас	ССЗ-ЮЮВ	Н/Д	7.06, 00:59
	3-5 км к ЮВ	зафиксировала	2	Н/Д боеприпас	С-Ю	Н/Д	7.06, 01:21
камера СММ в 2 км к В от н. п. Богдановка (подконтрольный правительству, 41 км к ЮЗ от Донецка)	5-7 км к ВЮВ	зафиксировала	1	осветительная ракета	выпущенный(-ая) вверх (по оценке, вне участка разведения в районе Петровского)	Н/Д	6.06, 23:21
	3-5 км к ЮВ	зафиксировала	2	Н/Д боеприпас	ЮЗ-СВ	Н/Д	6.06, 21:52
камера СММ в 1,5 км к СВ от н. п. Гнутово (подконтрольный правительству, 90 км к Ю от Донецка)	3-5 км к ЮВ	зафиксировала	3	Н/Д боеприпас	ЮЗ-СВ	Н/Д	6.06, 21:53
	3-5 км к ЮВ	зафиксировала	6	Н/Д боеприпас	ЮЗ-СВ	Н/Д	6.06, 21:54
	3-5 км к ЮВ	зафиксировала	1	Н/Д боеприпас	ЮЗ-СВ	Н/Д	6.06, 21:57
	3-5 км к ЮВ	зафиксировала	1	взрыв	разрыв (после предыдущего события)	Н/Д	6.06, 21:57
	3-5 км к ЮВ	зафиксировала	2	Н/Д боеприпас	ЮЗ-СВ	Н/Д	6.06, 21:58
	3-5 км к ЮВ	зафиксировала	2	Н/Д боеприпас	ЮЗ-СВ	Н/Д	6.06, 22:05
	3-5 км к ЮВ	зафиксировала	1	Н/Д боеприпас	ЮЗ-СВ	Н/Д	6.06, 22:06
	3-5 км к ЮВ	зафиксировала	1	Н/Д боеприпас	ЮЗ-СВ	Н/Д	6.06, 22:07
	3-5 км к ВЮВ	зафиксировала	1	вспышка дульного пламени		Н/Д	6.06, 22:25
	3-5 км к ВЮВ	зафиксировала	3	вспышка дульного пламени		Н/Д	6.06, 23:20
	3-5 км к ЮВ	зафиксировала	1	вспышка дульного пламени		Н/Д	6.06, 23:34

Месторасположение СММ	Место события	Способ	К-во	Наблюдение	Описание	Вооружение	Дата, время
	4–6 км к ВЮВ	зафиксировала	8	Н/Д боеприпас	ЮЮЗ–ССВ	Н/Д	7.06, 00:12
	4–6 км к ВЮВ	зафиксировала	6	Н/Д боеприпас	ЮЮЗ–ССВ	Н/Д	7.06, 00:15
	4–6 км к ВЮВ	зафиксировала	2	Н/Д боеприпас	ЮЮЗ–ССВ	Н/Д	7.06, 00:53
	4–6 км к ВЮВ	зафиксировала	1	Н/Д боеприпас	выпущенный(-ая) вверх	Н/Д	7.06, 00:53
камера СММ в 1 км к ЮЗ от н. п. Широкино (подконтрольный правительству, 100 км к Ю от Донецка)	4–6 км к С	зафиксировала	8	Н/Д боеприпас	З–В	Н/Д	6.06, 21:56
	4–6 км к С	зафиксировала	1	Н/Д боеприпас	З–В	Н/Д	6.06, 22:12
	2–4 км к С	зафиксировала	2	Н/Д боеприпас	ВЮВ–ЗСЗ	Н/Д	6.06, 22:48
	3–5 км к С	зафиксировала	1	Н/Д боеприпас	выпущенный(-ая) вверх	Н/Д	6.06, 22:50
	3–5 км к С	зафиксировала	7	Н/Д боеприпас	З–В	Н/Д	6.06, 22:50
	2–4 км к С	зафиксировала	1	Н/Д боеприпас	ЮВ–СЗ	Н/Д	6.06, 23:19
	3–5 км к С	зафиксировала	3	Н/Д боеприпас	ВЮВ–ЗСЗ	Н/Д	7.06, 00:41
камера СММ в н. п. Светлодарск (подконтрольный правительству, 57 км к СВ от Донецка)	6–8 км к ЮЗ	зафиксировала	1	Н/Д боеприпас	ССВ–ЮЮЗ	Н/Д	6.06, 22:06
	6–8 км к ЮЗ	зафиксировала	1	осветительная ракета	выпущенный(-ая) вверх	Н/Д	7.06, 00:31
2,6 км к ЮВ от н. п. Авдеевка (подконтрольный правительству, 17 км к С от Донецка)	1–2 км к ЮВ	слышали	5	очередь		крупнокалиберный пулемет	7.06, 09:03
	3–4 км к Ю	слышали	1	взрыв	неопределенного происхождения	Н/Д	7.06, 13:12
	3–4 км к Ю	слышали	1	взрыв	неопределенного происхождения	Н/Д	7.06, 13:14
2,2 км к Ю от н. п. Авдеевка (подконтрольный правительству, 17 км к С от Донецка)	2–3 км к ЮВ	слышали	1	взрыв	неопределенного происхождения	Н/Д	7.06, 11:46
н. п. Светлодарск (подконтрольный правительству, 57 км к СВ от Донецка)	5–7 км к ЮВ	слышали	1	взрыв	неопределенного происхождения	Н/Д	6.06, 20:52
	3–5 км к В	слышали	5	очередь		крупнокалиберный пулемет	6.06, 21:08
	3–5 км к Ю	слышали	1	взрыв	неопределенного происхождения	Н/Д	6.06, 21:17
	5–7 км к В	слышали	7	очередь		крупнокалиберный пулемет	6.06, 22:06
	5–7 км к ЮВ	слышали	1	взрыв	неопределенного происхождения	Н/Д	6.06, 23:01
	5–7 км к Ю	слышали	1	взрыв	неопределенного происхождения	Н/Д	6.06, 23:22
	5–7 км к В	слышали	1	взрыв	неопределенного происхождения	Н/Д	6.06, 23:51
камера СММ в н. п. Кряковка (подконтрольный правительству, 38 км к СЗ от Луганска)	3–5 км к Ю	зафиксировала	3	Н/Д боеприпас	ЮВ–СЗ	Н/Д	6.06, 23:53
	3–5 км к Ю	зафиксировала	6	Н/Д боеприпас	ЗСЗ–ВЮВ	Н/Д	6.06, 23:53
	3–5 км к ЮЮЗ	зафиксировала	12	Н/Д боеприпас	ЗСЗ–ВЮВ	Н/Д	6.06, 23:54
	3–5 км к ЮЮЗ	зафиксировала	12	Н/Д боеприпас	СЗ–ЮВ	Н/Д	6.06, 23:55
	3–5 км к ЮЮЗ	зафиксировала	5	Н/Д боеприпас	СЗ–ЮВ	Н/Д	6.06, 23:57
	3–5 км к ЮЮЗ	зафиксировала	6	Н/Д боеприпас	ЗСЗ–ВЮВ	Н/Д	6.06, 23:59
	2–4 км к ЮЮЗ	зафиксировала	1	Н/Д боеприпас	выпущенный(-ая) вверх	Н/Д	7.06, 00:25
	3–5 км к Ю	зафиксировала	20	Н/Д боеприпас	СЗ–ЮВ	Н/Д	7.06, 00:29
3–5 км к Ю	зафиксировала	16	Н/Д боеприпас	выпущенный(-ая) вверх	Н/Д	7.06, 00:31	
камера СММ в н. п. Золотое (подконтрольный правительству, 60 км к З от Луганска)	2–4 км к В	зафиксировала	2	Н/Д боеприпас	СЗ–ЮВ (по оценке, за пределами участка разведения)	Н/Д	7.06, 00:03
	2–4 км к В	зафиксировала	2	Н/Д боеприпас	СЗ–ЮВ (по оценке, за пределами участка разведения)	Н/Д	7.06, 00:04
	2–4 км к В	зафиксировала	5	Н/Д боеприпас	СЗ–ЮВ (по оценке, за пределами участка разведения)	Н/Д	7.06, 00:05
	2–4 км к В	зафиксировала	2	Н/Д боеприпас	СЗ–ЮВ (по оценке, за пределами участка разведения)	Н/Д	7.06, 00:07
С окраина н. п. Попасная (подконтрольный правительству, 69 км к З от Луганска)	7–10 км к ВЮВ	слышали	21	взрыв	неопределенного происхождения (по оценке, за пределами участка разведения в районе Золотого)	Н/Д	6.06, 19:50–20:03
Ю окраина н. п. Попасная (подконтрольный правительству, 69 км к З от Луганска)	2–3 км к В	слышали	7	очередь		крупнокалиберный пулемет	7.06, 13:35–13:42
примерно 2,5 км к ЮЮЗ от н. п. Березовское (неподконтрольный правительству, 53 км к СЗ от Луганска)	4–6 км к С	слышали	4	выстрел	по оценке, за пределами участка разведения в районе Золотого	крупнокалиберный пулемет	7.06, 13:51

Карта Донецкой и Луганской областей¹³



¹³ По решению Постоянного совета №1117 от 21 марта 2014 года, СММ базируется в десяти городах на всей территории Украины (Херсон, Одесса, Львов, Ивано-Франковск, Харьков, Донецк, Днепр, Черновцы, Луганск и Киев). Эта карта восточной Украины предназначена для иллюстративных целей. На ней указаны населенные пункты, упомянутые в отчете, а также те, где находятся офисы СММ (мониторинговые команды, патрульные центры и передовые патрульные базы) в Донецкой и Луганской областях. (Красным цветом выделено передовую патрульную базу, с которой сотрудники СММ были временно передислоцированы на основании рекомендаций экспертов по безопасности из некоторых государств-участников ОБСЕ и с учетом требований СММ по безопасности. Миссия использует эти помещения в светлую пору суток, а также патрулирует в этом населенном пункте днем).