

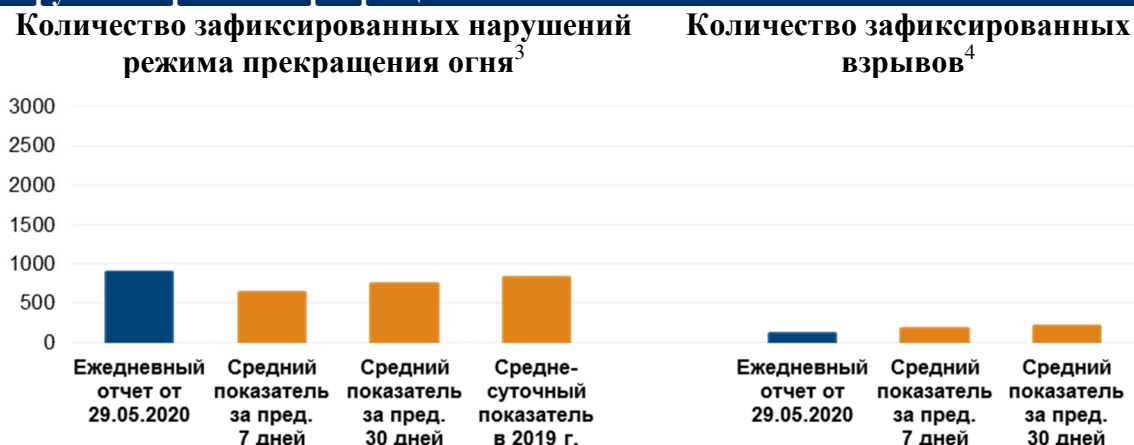
Ежедневный отчет № 127/2020

от 29 мая 2020 года¹

Краткое изложение

- Миссия констатировала увеличение количества нарушений режима прекращения огня в Донецкой области и уменьшение количества таких нарушений в Луганской области по сравнению с предыдущим отчетным периодом.
- Члены вооруженных формирований по-прежнему запрещали патрулям СММ доступ на блокпостах вдоль официальных дорожных коридоров в Донецкой и Луганской областях*.
- Миссия продолжала осуществлять мониторинг ситуации на всех трех участках разведения сил и средств, а также зафиксировала нарушения режима прекращения огня на участке разведения в районе Петровского.
- СММ продолжала наблюдать за мерами, предпринятыми на фоне вспышки COVID-19, в том числе на контрольных пунктах въезда-выезда и блокпостах в Донецкой и Луганской областях.
- В Луганской области Миссия способствовала обеспечению возможности удаления растительности возле Ольхового, ремонта оборудования для электроснабжения вблизи Долгого, а также ремонта водопроводов в Золотом-5 (Михайловке).

Нарушения режима прекращения огня²



¹ На основании информации, поступившей от мониторинговых команд по состоянию на 19:30 28 мая 2020 года (по восточноевропейскому летнему времени).

² Более подробная информация обо всех случаях нарушения режима прекращения огня, а также карты Донецкой и Луганской областей, где отмечены все места, упомянутые в отчете, представлены в приложении. В течение отчетного периода камера СММ в Петровском не функционировала.

³ В том числе взрывы.

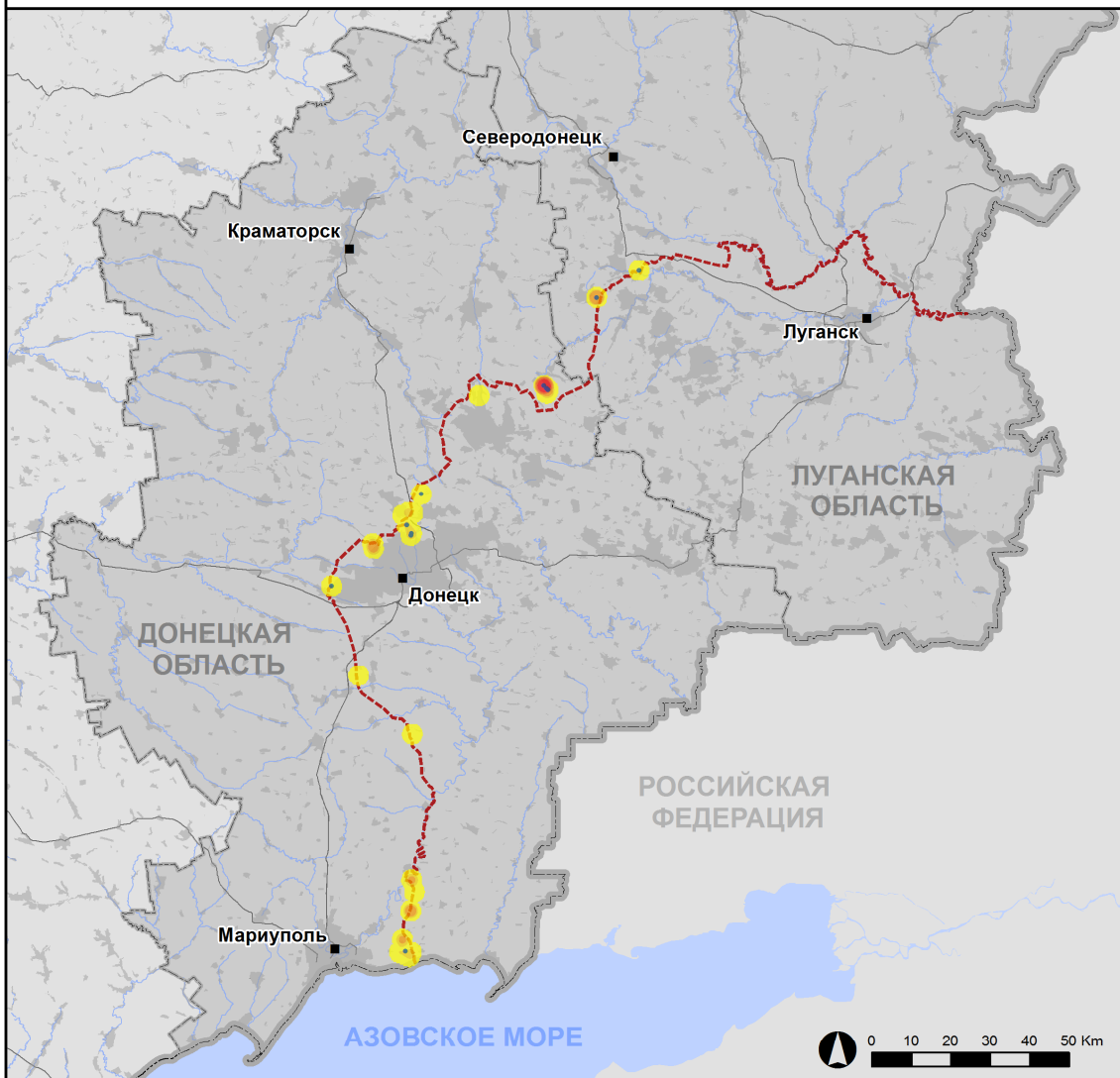
⁴ В том числе из вооружения неустановленного типа.

Карта зафиксированных нарушений режима прекращения огня



Организация по безопасности и сотрудничеству в Европе
Специальная мониторинговая миссия в Украине

Зафиксированные СММ нарушения режима прекращения огня 28 мая 2020 г.



Концентрация нарушений режима прекращения огня

- Высокая
- Средняя
- Низкая
- Взрыв
- Населенный пункт
- Линия соприкосновения (ориентир.)

Источники: административные границы — УКГВ ООН; дороги, реки — проект OpenStreetMap; море — VLIZ (2005), Акватории МГО; другое — ОБСЕ.

Система координат: WGS 1984 UTM Zone 37N

Данная карта предоставляется исключительно для наглядности. Отсутствие ошибок не гарантировано, а ее содержание не подразумевает, что СММ ОБСЕ утверждает или одобряет официальный статус карты.

© СММ ОБСЕ 2019 Не разрешается использовать, копировать, воспроизводить, передавать, транслировать, продавать, лицензировать или применять без предварительного разрешения со стороны ОБСЕ в письменном виде.
Создано: 29/05/2020

В Донецкой области СММ констатировала увеличение количества нарушений режима прекращения огня, зафиксировав при этом меньше взрывов (около 45), по сравнению с [предыдущим отчетным периодом](#) (примерно 70 взрывов). Около 80% нарушений режима прекращения огня, в том числе половину взрывов, зафиксировано в районах к юго-востоку от н. п. Светлодарск (подконтрольный правительству, 57 км к северо-востоку от Донецка).

В Луганской области Миссия констатировала уменьшение количества нарушений режима прекращения огня, зафиксировав также меньше взрывов (около 55), по сравнению с [предыдущим отчетным периодом](#) (примерно 120 взрывов). Почти все нарушения режима прекращения огня, в том числе практически все взрывы, зафиксировано в районах к юго-востоку от н. п. Попасная (подконтрольный правительству, 69 км к западу от Луганска).

Члены вооруженных формирований по-прежнему запрещали патрулям СММ доступ на блокпостах вдоль линии соприкосновения

Члены вооруженных формирований по-прежнему запрещали патрулям Миссии доступ на блокпостах вдоль официальных дорожных коридоров. Эти ограничения препятствуют выполнению мандата СММ⁵.

В Донецкой области на блокпосте севернее н. п. Горловка (неподконтрольный правительству, 39 км к северо-востоку от Донецка) 2 члена вооруженных формирований [вновь](#) не пропустили патруль Миссии в неподконтрольные правительству районы, сославшись на ограничения в связи с COVID-19. Наблюдатели вновь зафиксировали наличие металлического ограждения и шипов поперек дороги, а также предупреждающего знака о минной опасности*.

В Луганской области на блокпосте южнее моста возле Станицы Луганской (15 км к северо-востоку от Луганска) член вооруженных формирований [вновь](#) не пропустил патруль СММ в неподконтрольные правительству районы, сославшись на карантинные ограничения в связи с COVID-19*.

Участки разведения в районах Станицы Луганской, Золотого и Петровского⁶

28 мая, осуществляя мониторинг на **участке разведения в районе н. п. Станица Луганская** (подконтрольный правительству, 16 км к северо-востоку от Луганска), наблюдатели видели 3 членов вооруженных формирований (с нарукавными повязками с надписью «СЦКК») между новым пролетом моста возле Станицы Луганской и блокпостом вооруженных формирований южнее моста.

28 мая, находясь на южном крае **участка разведения в районе н. п. Золотое** (подконтрольный правительству, 60 км к западу от Луганска), команда СММ слышала 2 взрыва неопределенного происхождения на расстоянии примерно 4–6 км к северо-западу (по оценке, вне участка разведения, однако в пределах 5 км от его

⁵ Миссия начала сталкиваться с регулярными недопусками на блокпостах вооруженных формирований при попытке пересечения в направлении неподконтрольных правительству районов с 21 марта в Донецкой области и с 23 марта в Луганской области. Для получения более подробной информации см. ежедневные и оперативные отчеты СММ.

⁶ Разведение предусмотрено Рамочным решением Трехсторонней контактной группы о разведении сил и средств от 21 сентября 2016 года.

края). В тот же день наблюдатели видели 5 членов вооруженных формирований (с нарукавными повязками с надписью «СЦКК») вблизи южного края участка разведения; трое из них шли на участке разведения вдоль автодороги Т1316 до места примерно в 350 м к северу от его южного края.

Вечером 27 мая камера СММ, установленная около н. п. Богдановка (подконтрольный правительству, 41 км к юго-западу от Донецка), зафиксировала 5 неопределенных боеприпасов, пролетевших примерно в 2–4 км к востоку-юго-востоку — по оценке, в пределах **участка разведения в районе н. п. Петровское** (неподконтрольный правительству, 41 км к югу от Донецка).

28 мая, пребывая в 3 местах вблизи участка разведения в районе Петровского, наблюдатели отметили там спокойную обстановку.

Отвод вооружения

СММ продолжала осуществлять мониторинг отвода вооружения, предусмотренного Меморандумом, а также Комплексом мер и Дополнением к нему.

За линиями отвода, но вне выделенных мест хранения вооружения Миссия зафиксировала 35 единиц вооружения в подконтрольных правительству районах Донецкой области, в частности 8 самоходных гаубиц (2С7 «Пион», 203 мм) в н. п. Покровск (бывш. Красноармейск; 55 км к северо-западу от Донецка). Большинство единиц вооружения зафиксировано на железнодорожных станциях (подробнее см. таблицу ниже).

Признаки военного присутствия и присутствия военного типа в зоне безопасности⁷

28 мая примерно в 3 км к юго-востоку от н. п. Мирная Долина (подконтрольный правительству, 67 км к северо-западу от Луганска) наблюдатели видели временный блокпост (бронетранспортер «Практика Козак-2», 5 вооруженных полицейских и 5 военнослужащих Вооруженных сил Украины). Примерно в 2 км к востоку от н. п. Золотое-2 (Карбонит; подконтрольный правительству, 62 км к западу от Луганска) команда Миссии зафиксировала еще один временный блокпост (бронетранспортер «Практика Козак-2», 6 вооруженных полицейских и 4 военнослужащих Вооруженных сил Украины).

На западной окраине н. п. Хлебодаровка (подконтрольный правительству, 65 км к юго-западу от Донецка) наблюдатели видели временный блокпост (4 вооруженных военнослужащих Вооруженных сил Украины) (для получения информации о зафиксированном в этом районе вооружении см. таблицу ниже).

На железнодорожной станции возле н. п. Зачатовка (подконтрольный правительству, 74 км к юго-западу от Донецка) команда СММ видела комплекс радиоэлектронной борьбы («Буковель-АД») (для получения информации о зафиксированном в этом районе вооружении см. таблицу ниже).

Неразорвавшийся боеприпас на восточной окраине Лебединского

⁷ Упомянутая в этом разделе техника не подпадает под действие Минских соглашений об отводе вооружений.

На восточной окраине н. п. Лебединское (подконтрольный правительству, 99 км к югу от Донецка) наблюдатели [вновь](#) видели ржавый артиллерийский боеприпас, который лежал на асфальтовом покрытии за пределами объекта (по оценке, бронебойно-зажигательный 23-мм боеприпас из зенитной установки; находился там некоторое время).

Усилия Миссии по содействию обеспечению возможности ремонта и функционирования жизненно важных объектов гражданской инфраструктуры, а также проведения работ по разминированию

СММ содействовала установлению локального режима прекращения огня и осуществляла мониторинг его соблюдения для обеспечения возможности удаления растительности, осмотра и технического обслуживания железнодорожного полотна вблизи н. п. Ольховое (подконтрольный правительству, 22 км к северо-востоку от Луганска); ремонта оборудования для электроснабжения возле н. п. Долгое (неподконтрольный правительству, 22 км к северо-западу от Луганска); а также ремонта водопроводов в н. п. Золотое-5 (Михайловка; неподконтрольный правительству, 58 км к западу от Луганска).

Миссия продолжала содействовать обеспечению функционирования Донецкой фильтровальной станции (ДФС; 15 км к северу от Донецка). Находясь возле станции, наблюдатели слышали 8 взрывов неопределенного происхождения, а также выстрелы и очереди из стрелкового оружия (по оценке, все в пределах 5 км от ДФС).

Меры, предпринятые на фоне вспышки COVID-19 на контрольных пунктах въезда-выезда и соответствующих блокпостах

В Донецкой области СММ констатировала, что контрольный пункт въезда-выезда (КПВВ) около н. п. Марьинка (подконтрольный правительству, 23 км к юго-западу от Донецка) и блокпост вооруженных формирований возле Горловки по-прежнему закрыты*.

В Луганской области наблюдатели отметили, что КПВВ в Станице Луганской и соответствующий блокпост вооруженных формирований южнее моста возле Станицы Луганской по-прежнему закрыты*.

Осуществляя мониторинг на участке разведения в районе Станицы Луганской, наблюдатели видели 8 мужчин, которые разгружали и перемещали груз из подконтрольных правительству районов на новом пролете моста возле Станицы Луганской. Команда Миссии также видела 4 представителей международной организации и 2 транспортных средства с логотипом международной гуманитарной организации, а также 2 гражданских транспортных средства, 2 грузовика и 2 мини-фургона, которые стояли на южной стороне моста. Кроме этого, наблюдатели видели, как 4 работника перемещали груз на паллетах из подконтрольных правительству районов, дезинфицировали его и загружали в грузовики. Представитель международной организации рассказал команде СММ, что примерно 9,5 тонн гуманитарной помощи с наборами для рожениц, водными насосами, медикаментами, медицинскими масками, перчатками и другими средствами противодействия COVID-19 передано в неподконтрольные правительству районы.

Миссия продолжала следить за ситуацией в Черновцах, Херсоне, Днепре, Одессе, Львове, Ивано-Франковске, Харькове и Киеве.

***Ограничение свободы передвижения и другие препятствия в выполнении мандата СММ**

Деятельность по мониторингу и свобода передвижения СММ ограничены из-за угроз в области безопасности, включая риски, связанные с наличием мин и неразорвавшихся боеприпасов, а также другими препятствиями, которые ежедневно меняются. Мандат СММ предусматривает свободный и безопасный доступ по всей Украине. Все подписанты Комплекса мер согласились с необходимостью свободного и безопасного доступа, а также с тем, что ограничение свободы передвижения СММ является нарушением и что на подобные нарушения необходимо оперативно реагировать. Они также согласились с тем, что Совместный центр контроля и координации (СЦКК) должен содействовать такому реагированию и осуществлять общую координацию работ по разминированию. Однако вооруженные формирования в отдельных районах Донецкой и Луганской областей часто не пропускают СММ в районы, прилегающие к неподконтрольным правительству участкам границы Украины (например, см. [Ежедневный отчет СММ от 27 мая 2020 года](#)). Деятельность СММ в Донецкой и Луганской областях по-прежнему оставалась ограниченной после того, как [23 апреля 2017 года вблизи Пришиба произошел инцидент, который привел к гибели человека](#)). В связи с этим способность Миссии осуществлять наблюдение по-прежнему ограничена.

Запрет доступа:

- На блокпосте севернее н. п. Горловка (неподконтрольный правительству, 39 км к северо-востоку от Донецка) 2 вооруженных члена вооруженных формирований **вновь** не пропустили патруль Миссии в неподконтрольные правительству районы, сославшись на ограничения в связи с COVID-19. Наблюдатели вновь зафиксировали наличие металлического заграждения и шипов поперек дороги, а также предупреждающего знака о минной опасности.
- На блокпосте южнее моста возле Станицы Луганской (15 км к северо-востоку от Луганска) член вооруженных формирований **вновь** не пропустил патруль Миссии в неподконтрольные правительству районы, сославшись на карантинные ограничения в связи с COVID-19.

Регулярные ограничения на участках разведения сил и средств и из-за мин/неразорвавшихся боеприпасов:

- Не осуществив сплошное разминирование, извлечение неразорвавшихся боеприпасов и устранение других препятствий, стороны по-прежнему отказывали СММ в неограниченном доступе, а также в возможности передвигаться по отдельным дорогам, которые ранее были определены как важные для осуществления Миссией эффективного мониторинга и для передвижения гражданских лиц.

Таблица вооружений

Вооружение, размещенное за линиями отвода, но вне выделенных мест хранения вооружения

Дата	К-во единиц вооружения	Вид вооружения	Место	Источник наблюдения
подконтрольные правительству районы				
28.05.2020	8	самоходная гаубица (2С7 «Пион», 203 мм)	на площадке ж/д станции в н. п. Покровск (бывш. Красноармейск; 55 км к северо-западу от Донецка)	патруль
	2	буксируемая гаубица (Д-20, 152 мм)	на западной окраине н. п. Хлебодаровка (65 км к юго-западу от Донецка)	
	6	самоходная гаубица (2С1 «Гвоздика», 122 мм)	на ж/д станции в н. п. Зачатовка (74 км к юго-западу от Донецка)	
	8	зенитные ракетные комплексы (9К35 «Стрела-10» — 6 ед., 9К37М1 — 2 ед.)	на этой ж/д станции также зафиксировано 26 боевых бронированных машин, 3 минных заградителя (ГМЗ-3), 1 зенитную установку (ЗУ-23, 23 мм), 8 санитарных машин, 1 комплекс РЭБ, а также 17 тяжелых транспортеров и 3 тяжелых грузовика ⁸	
	17	танк (Т-64)		

⁸ Упомянутые в этом разделе боевые бронированные машины, санитарные машины и военные машины не подпадают под действие Минских соглашений об отводе вооружений.

Таблица нарушений режима прекращения огня по состоянию на 28 мая 2020 г.⁹

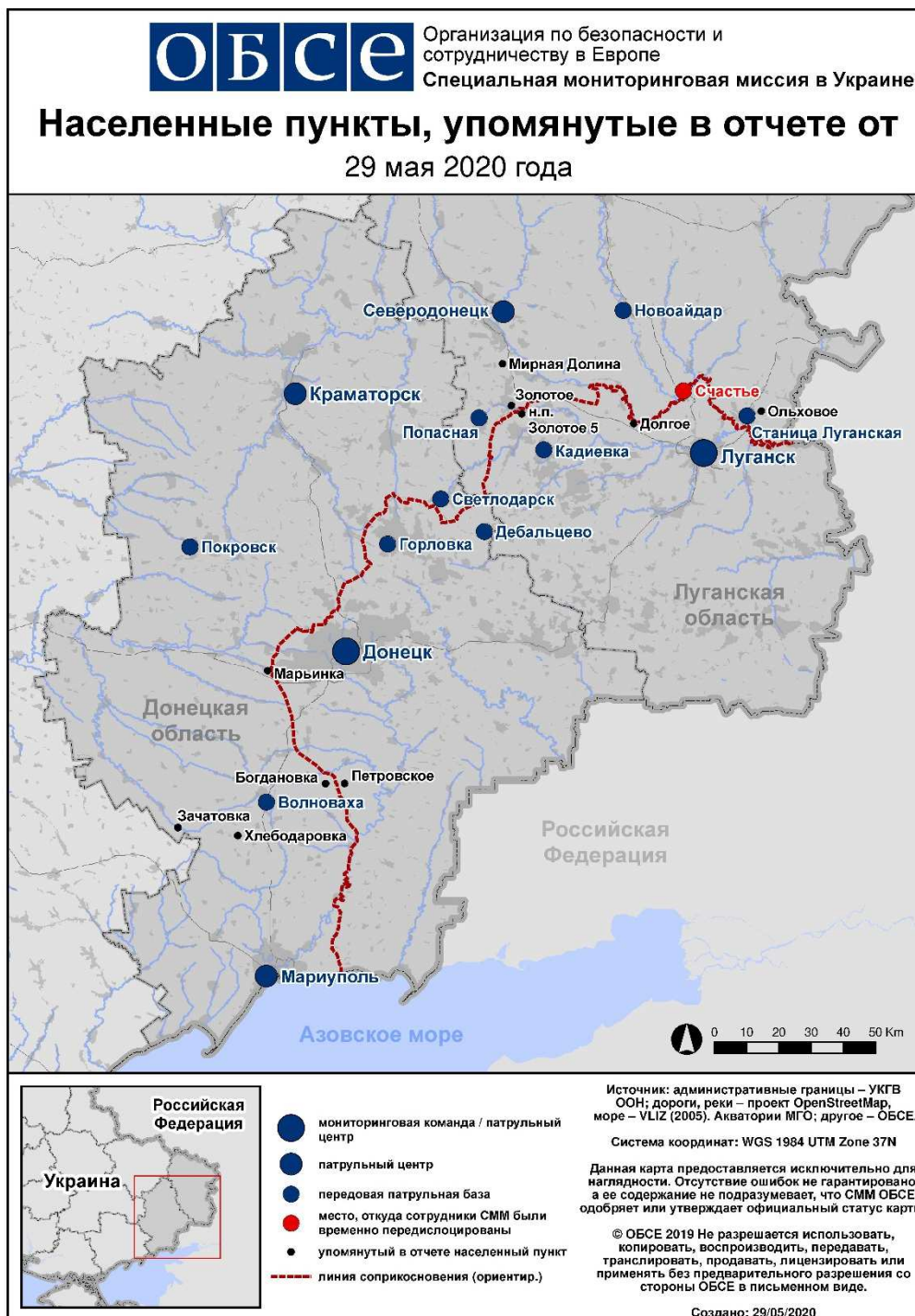
Месторасположение СММ	Место события	Способ	К-во	Наблюдение	Описание	Вооружение	Дата, время
камера СММ в н. п. Авдеевка (подконтрольный правительству, 17 км к С от Донецка)	2–4 км к В	зафиксировала	3	Н/Д боеприпас	ЮЗ–СВ	Н/Д	27.05, 21:12
	2–4 км к В	зафиксировала	5	Н/Д боеприпас	ЮЗ–СВ	Н/Д	27.05, 21:17
камера СММ в н. п. Березовое (подконтрольный правительству, 31 км к ЮЗ от Донецка)	3–5 км к ЮВ	зафиксировала	2	Н/Д боеприпас	ЮЗ–СВ	Н/Д	28.05, 01:03
	3–5 км к ЮВ	зафиксировала	3	Н/Д боеприпас	ЮЗ–СВ	Н/Д	28.05, 01:04
камера СММ в 2 км к В от н. п. Богдановка (подконтрольный правительству, 41 км к ЮЗ от Донецка)	2–4 км к ВЮВ	зафиксировала	1	Н/Д боеприпас	С–Ю (по оценке, в пределах участка разведения в районе Петровского)	Н/Д	27.05, 22:15
	2–4 км к ВЮВ	зафиксировала	1	Н/Д боеприпас	С–Ю (по оценке, в пределах участка разведения в районе Петровского)	Н/Д	27.05, 22:16
	2–4 км к ВЮВ	зафиксировала	3	Н/Д боеприпас	С–Ю (по оценке, в пределах участка разведения в районе Петровского)	Н/Д	27.05, 23:25
камера СММ в н. п. Чермалык (подконтрольный правительству, 77 км к Ю от Донецка)	2–4 км к ЮЮВ	зафиксировала	1	Н/Д боеприпас	С–Ю	Н/Д	27.05, 22:50
	2–4 км к ЮЮВ	зафиксировала	15	Н/Д боеприпас	ССЗ–ЮЮВ	Н/Д	28.05, 00:25
	2–4 км к ЮЮВ	зафиксировала	2	Н/Д боеприпас	С–Ю	Н/Д	28.05, 01:24
Камера СММ на Донецкой фильтровальной станции (15 км к С от Донецка)	0,5–1 км к Ю	зафиксировала	1	Н/Д боеприпас	СЗ–ЮВ	Н/Д	27.05, 21:16
	300–800 м к Ю	зафиксировала	1	Н/Д боеприпас	СЗ–ЮВ	Н/Д	27.05, 21:17
камера СММ 1,5 км к СВ от н. п. Гнутово (подконтрольный правительству, 90 км к Ю от Донецка)	3–5 км к ВЮВ	зафиксировала	9	Н/Д боеприпас	ЮЗ–СВ	Н/Д	27.05, 22:56
	3–5 км к ВЮВ	зафиксировала	1	Н/Д боеприпас	ЮЗ–СВ	Н/Д	27.05, 22:57
	3–5 км к ВЮВ	зафиксировала	9	Н/Д боеприпас	ЮЗ–СВ	Н/Д	27.05, 23:44
	3–5 км к ВЮВ	зафиксировала	6	Н/Д боеприпас	ЮЗ–СВ	Н/Д	27.05, 23:48
	3–5 км к ВЮВ	зафиксировала	4	Н/Д боеприпас	ЮЗ–СВ	Н/Д	27.05, 23:52
	2–4 км к ВСВ	зафиксировала	1	Н/Д боеприпас	С–Ю	Н/Д	27.05, 22:01
	2–4 км к ВСВ	зафиксировала	1	Н/Д боеприпас	ССЗ–ЮЮВ	Н/Д	27.05, 22:50
	2–4 км к ВСВ	зафиксировала	1	Н/Д боеприпас	С–Ю	Н/Д	28.05, 00:24
камера СММ на КПВВ в н. п. Майорск (подконтрольный правительству, 45 км к СВ от Донецка)	3–5 км к В	зафиксировала	1	Н/Д боеприпас	выпущенный(-ая) вверх	Н/Д	27.05, 22:09
камера СММ на КПВВ в н. п. Марьинка (подконтрольный правительству, 23 км к ЮЗ от Донецка)	3–5 км к ССВ	зафиксировала	1	Н/Д боеприпас	З–В	Н/Д	27.05, 21:22
	3–5 км к ССВ	зафиксировала	1	Н/Д боеприпас	З–В	Н/Д	27.05, 21:36
	3–5 км к ССВ	зафиксировала	1	взрыв	неопределенного происхождения	Н/Д	27.05, 21:36
	3–5 км к ССВ	зафиксировала	1	Н/Д боеприпас	З–В	Н/Д	27.05, 21:45
	3–5 км к ССВ	зафиксировала	1	Н/Д боеприпас	З–В	Н/Д	28.05, 00:28
камера СММ на шахте «Октябрьская» (неподконтрольная правительству, 9 км к СЗ от центра Донецка)	2–4 км к ЗЮЗ	зафиксировала	4	Н/Д боеприпас	ССВ–ЮЮЗ	Н/Д	27.05, 21:30
	2–4 км к ЗЮЗ	зафиксировала	5	Н/Д боеприпас	ССВ–ЮЮЗ	Н/Д	27.05, 21:31
	2–4 км к ЗЮЗ	зафиксировала	4	Н/Д боеприпас	ССВ–ЮЮЗ	Н/Д	27.05, 21:32
	2–4 км к З	зафиксировала	12	Н/Д боеприпас	выпущенный(-ая) вверх	Н/Д	27.05, 21:54
	2–4 км к ЗЮЗ	зафиксировала	5	Н/Д боеприпас	ССВ–ЮЮЗ	Н/Д	27.05, 22:10
камера СММ в 1 км к ЮЗ от н. п. Широкино (подконтрольный правительству, 100 км к Ю от Донецка)	2–4 км к ССВ	зафиксировала	5	Н/Д боеприпас	З–В	Н/Д	27.05, 22:47
	3–5 км к С	зафиксировала	1	взрыв	неопределенного происхождения	Н/Д	28.05, 00:04
	3–5 км к ССЗ	зафиксировала	4	Н/Д боеприпас	ЮЗ–СВ	Н/Д	28.05, 00:47
	3–5 км к ССЗ	зафиксировала	2	Н/Д боеприпас	ЮЗ–СВ	Н/Д	28.05, 00:48

⁹ В таблице указаны исключительно нарушения режима прекращения огня, зафиксированные непосредственно патрулями Миссии или камерами СММ, а также те случаи, которые Миссия оценивает как учения с боевой стрельбой, контролируемые взрывы и т.п. Указанные детали — а именно расстояние, направление, тип оружия и т.д. — основаны на оценках, сделанных наблюдателями на местах и специалистами по техническому мониторингу, и необязательно всегда являются точными. Надпись «нет данных» (Н/Д) означает, что СММ не смогла подтвердить информацию из-за расстояния, погодных условий, технических ограничений и/или по другим причинам. Нарушения режима прекращения огня, зафиксированные параллельно несколькими патрулями/камерами, отражаются в таблице только один раз.

Месторасположение СММ	Место события	Способ	К-во	Наблюдение	Описание	Вооружение	Дата, время
	3–5 км к ССВ	зафиксировала	6	Н/Д боеприпас	З–В	Н/Д	28.05, 02:54
камера СММ в н. п. Светлодарск (подконтрольный правительству, 57 км к СВ от Донецка)	3–5 км к ЮВ	зафиксировала	7	Н/Д боеприпас	ЗЮЗ–ВСВ	Н/Д	28.05, 02:30
	3–5 км к ЮВ	зафиксировала	3	Н/Д боеприпас	ЮЗ–СВ	Н/Д	28.05, 03:24
примерно 1 км к СЗ от железнодорожного вокзала в н. п. Ясиноватая (неподконтрольный правительству, 16 км к СВ от Донецка)	5–7 км к ЮЮЗ	слышали	8	взрыв	неопределенного происхождения	Н/Д	28.05, 10:07–10:11
	6–7 км к ЮЮЗ	слышали	3	взрыв	неопределенного происхождения	Н/Д	28.05, 10:22
	6–7 км к ЮЮЗ	слышали	1	взрыв	неопределенного происхождения	Н/Д	28.05, 10:41
	4–5 км к С	слышали	1	взрыв	неопределенного происхождения	Н/Д	28.05, 11:00
примерно 600 м к СВ от н. п. Лебединское (подконтрольный правительству, 99 км к Ю от Донецка)	3–4 км к ВЮВ	слышали	1	очередь		крупнокалиберный пулемет	28.05, 11:57–11:59
	3–4 км к СВ	слышали	18	выстрел		стрелковое оружие	28.05, 11:57–11:59
примерно 2,5 км к ЮВ от н. п. Авдеевка (подконтрольный правительству, 17 км к С от Донецка)	3–4 км к ЮЮВ	слышали	7	взрыв	неопределенного происхождения	Н/Д	28.05, 10:06
	1–2 км к ЮЮВ	слышали		выстрел	множественные перекрестные	стрелковое оружие	28.05, 10:18–10:22
	1–2 км к ЮЮВ	слышали		выстрел	множественные перекрестные	стрелковое оружие	28.05, 10:23–10:32
	3–4 км к ЮЮВ	слышали	1	взрыв	неопределенного происхождения	Н/Д	28.05, 10:36
	1–2 км к ЮЮВ	слышали		выстрел	множественные перекрестные	стрелковое оружие	28.05, 10:35–10:38
	1–2 км к ЮЮВ	слышали		выстрел	множественные перекрестные	стрелковое оружие	28.05, 10:40–11:00
	0,5–1 км к ЮЮВ	слышали	1	выстрел		стрелковое оружие	28.05, 11:00
н. п. Светлодарск (подконтрольный правительству, 57 км к СВ от Донецка)	3–5 км к ЮВ	слышали	1	взрыв	неопределенного происхождения	Н/Д	27.05, 18:30–18:32
	2–3 км к ЮВ	слышали	5	выстрел		стрелковое оружие	27.05, 18:30–18:32
	2–3 км к ЮВ	слышали	21	очередь		крупнокалиберный пулемет	27.05, 18:30–18:32
	3–5 км к ЮВ	слышали	1	взрыв	неопределенного происхождения	Н/Д	27.05, 18:33–18:34
	2–3 км к ЮВ	слышали	27	очередь		крупнокалиберный пулемет	27.05, 18:33–18:34
	2–3 км к ЮВ	слышали	9	выстрел		стрелковое оружие	27.05, 18:33–18:34
	2–3 км к ЮВ	слышали	33	очередь		крупнокалиберный пулемет	27.05, 18:35–18:37
	2–3 км к ЮВ	слышали	16	выстрел		стрелковое оружие	27.05, 18:35–18:37
	2–3 км к ЮВ	слышали	32	выстрел		стрелковое оружие	27.05, 18:38–18:39
	2–3 км к ЮВ	слышали	22	очередь		крупнокалиберный пулемет	27.05, 18:38–18:39
	3–5 км к ЮВ	слышали	2	взрыв		Н/Д	27.05, 18:38–18:39
	3–5 км к ЮВ	слышали	1	взрыв	неопределенного происхождения	Н/Д	27.05, 18:40–18:42
	2–3 км к ЮВ	слышали	10	очередь		крупнокалиберный пулемет	27.05, 18:40–18:42
	2–3 км к ЮВ	слышали	4	выстрел		стрелковое оружие	27.05, 18:40–18:42
	3–4 км к ЮВ	слышали	4	взрыв	неопределенного происхождения	Н/Д	27.05, 18:43–18:46
	2–3 км к ЮВ	слышали	48	очередь		крупнокалиберный пулемет	27.05, 18:43–18:46
	2–3 км к ЮВ	слышали	36	выстрел		стрелковое оружие	27.05, 18:43–18:46
	3–4 км к ЮВ	слышали	4	взрыв	неопределенного происхождения	Н/Д	27.05, 18:48–18:49
	2–3 км к ЮВ	слышали	20	очередь		крупнокалиберный пулемет	27.05, 18:48–18:49

Месторасположение СММ	Место события	Способ	К-во	Наблюдение	Описание	Вооружение	Дата, время
	2–3 км к ЮВ	слышали	38	выстрел		стрелковое оружие	27.05, 18:48–18:49
	3–5 км к ЮВ	слышали	5	взрыв	неопределенного происхождения	Н/Д	27.05, 18:50–18:52
	2–3 км к ЮВ	слышали	10	очередь		крупнокалиберный пулемет	27.05, 18:54–18:56
	2–3 км к ЮВ	слышали	3	взрыв	неопределенного происхождения	Н/Д	27.05, 21:03–21:45
	2–3 км к ЮВ	слышали	5	выстрел		стрелковое оружие	27.05, 21:05
	2–3 км к ЮВ	слышали	26	очередь		крупнокалиберный пулемет	27.05, 21:10–21:12
	2–3 км к ЮВ	слышали	33	очередь		крупнокалиберный пулемет	27.05, 21:15–21:18
	2–3 км к ЮВ	слышали	44	очередь		крупнокалиберный пулемет	27.05, 21:20–21:24
	2–3 км к ЮВ	слышали	22	очередь		крупнокалиберный пулемет	27.05, 21:25–21:27
	3–5 км к ЮВ	слышали	1	взрыв	неопределенного происхождения	Н/Д	27.05, 21:25
	2–3 км к ЮВ	слышали	6	выстрел		стрелковое оружие	27.05, 21:35
	2–3 км к ЮВ	слышали	3	выстрел		стрелковое оружие	27.05, 21:46
	3–5 км к ЮВ	слышали	1	взрыв	неопределенного происхождения	Н/Д	27.05, 21:55
	2–3 км к ЮВ	слышали	10	очередь		крупнокалиберный пулемет	27.05, 21:05
	2–3 км к ЮВ	слышали	12	очередь		крупнокалиберный пулемет	27.05, 21:58–22:00
	2–3 км к ЮВ	слышали	8	выстрел		стрелковое оружие	27.05, 22:00
	2–3 км к ЮВ	слышали	12	очередь		крупнокалиберный пулемет	27.05, 22:05
	2–3 км к ЮВ	слышали	6	выстрел		стрелковое оружие	27.05, 22:06
	2–3 км к ЮВ	слышали	18	очередь		крупнокалиберный пулемет	27.05, 22:07–22:09
	2–3 км к ЮВ	слышали	12	очередь		крупнокалиберный пулемет	27.05, 22:12–22:14
	2–3 км к ЮВ	слышали	17	выстрел		стрелковое оружие	27.05, 22:50–22:53
	2–3 км к ЮВ	слышали	8	очередь		крупнокалиберный пулемет	27.05, 22:54–22:58
	2–3 км к ЮВ	слышали	14	очередь		крупнокалиберный пулемет	27.05, 23:04–23:07
	2–3 км к ЮВ	слышали	8	очередь		крупнокалиберный пулемет	27.05, 23:16–23:18
2–3 км к ЮВ	слышали	7	очередь		крупнокалиберный пулемет	27.05, 23:20–23:23	
2–3 км к ЮВ	слышали	10	очередь		крупнокалиберный пулемет	27.05, 23:24–23:26	
2–3 км к ЮВ	слышали	18	очередь		крупнокалиберный пулемет	27.05, 23:42–23:45	
С окраина н. п. Попасная (подконтрольный правительству, 69 км к 3 от Луганска)	3–7 км к ЮВ	слышали	52	взрыв	неопределенного происхождения	Н/Д	28.05, 17:03–17:10
3 км к С от н. п. Первомайск (неподконтрольный правительству, 58 км к 3 от Луганска)	4–6 км к СВ	слышали	1	взрыв	неопределенного происхождения (по оценке, за пределами участка разведения в районе Золотого)	Н/Д	28.05, 11:10
	4–6 км к СВ	слышали	1	взрыв	неопределенного происхождения (по оценке, за пределами участка разведения в районе Золотого)	Н/Д	28.05, 11:29

Карта Донецкой и Луганской областей¹⁰



¹⁰ По решению Постоянного совета №1117 от 21 марта 2014 года, СММ базируется в десяти городах на всей территории Украины (Херсон, Одесса, Львов, Ивано-Франковск, Харьков, Донецк, Днепр, Черновцы, Луганск и Киев). Эта карта восточной Украины предназначена для иллюстративных целей. На ней указаны населенные пункты, упомянутые в отчете, а также те, где находятся офисы СММ (мониторинговые команды, патрульные центры и передовые патрульные базы) в Донецкой и Луганской областях. (Красным цветом выделено передовую патрульную базу, с которой сотрудники СММ были временно передислоцированы на основании рекомендаций экспертов по безопасности из некоторых государств-участников ОБСЕ и с учетом требований СММ по безопасности. Миссия использует эти помещения в светлую пору суток, а также патрулирует в этом населенном пункте (днем).