

# Ежедневный отчет № 124/2020

от 26 мая 2020 года<sup>1</sup>

## Краткое изложение

- Миссия констатировала увеличение количества нарушений режима прекращения огня в Донецкой области и уменьшение количества таких нарушений в Луганской области по сравнению с предыдущими сутками.
- Члены вооруженных формирований по-прежнему запрещали патрулям СММ доступ на блокпостах вдоль официальных дорожных коридоров в Донецкой и Луганской областях\*.
- Миссия продолжала осуществлять мониторинг на всех трех участках разведения сил и средств. СММ зафиксировала нарушения режима прекращения огня на участке разведения в районе Петровского, а также присутствие людей на участках разведения в районах Петровского и Золотого.
- Миссия зафиксировала вооружение, размещенное в нарушение линий отвода в неподконтрольном правительству районе Донецкой области.
- СММ продолжала наблюдать за мерами, предпринятыми на фоне вспышки COVID-19, в том числе на контрольных пунктах въезда-выезда и соответствующих блокпостах в Донецкой и Луганской областях.
- В Днепре команда Миссии наблюдала за мирным массовым собранием, участники которого выступали с критикой правительства.
- Свободу передвижения патрулей СММ по-прежнему ограничивали, в частности на блокпосте вооруженных формирований в Софиевке\*.

## Нарушения режима прекращения огня<sup>2</sup>

Количество зафиксированных нарушений режима прекращения огня<sup>3</sup>

Количество зафиксированных взрывов<sup>4</sup>



<sup>1</sup> На основании информации, поступившей от мониторинговых команд по состоянию на 19:30, 25 мая 2020 года (по восточноевропейскому летнему времени).

<sup>2</sup> Более подробная информация обо всех случаях нарушения режима прекращения огня, а также карты Донецкой и Луганской областей, где отмечены все места, упомянутые в отчете, представлены в приложении. В течение отчетного периода камера СММ в Петровском не функционировала.

<sup>3</sup> В том числе взрывы.

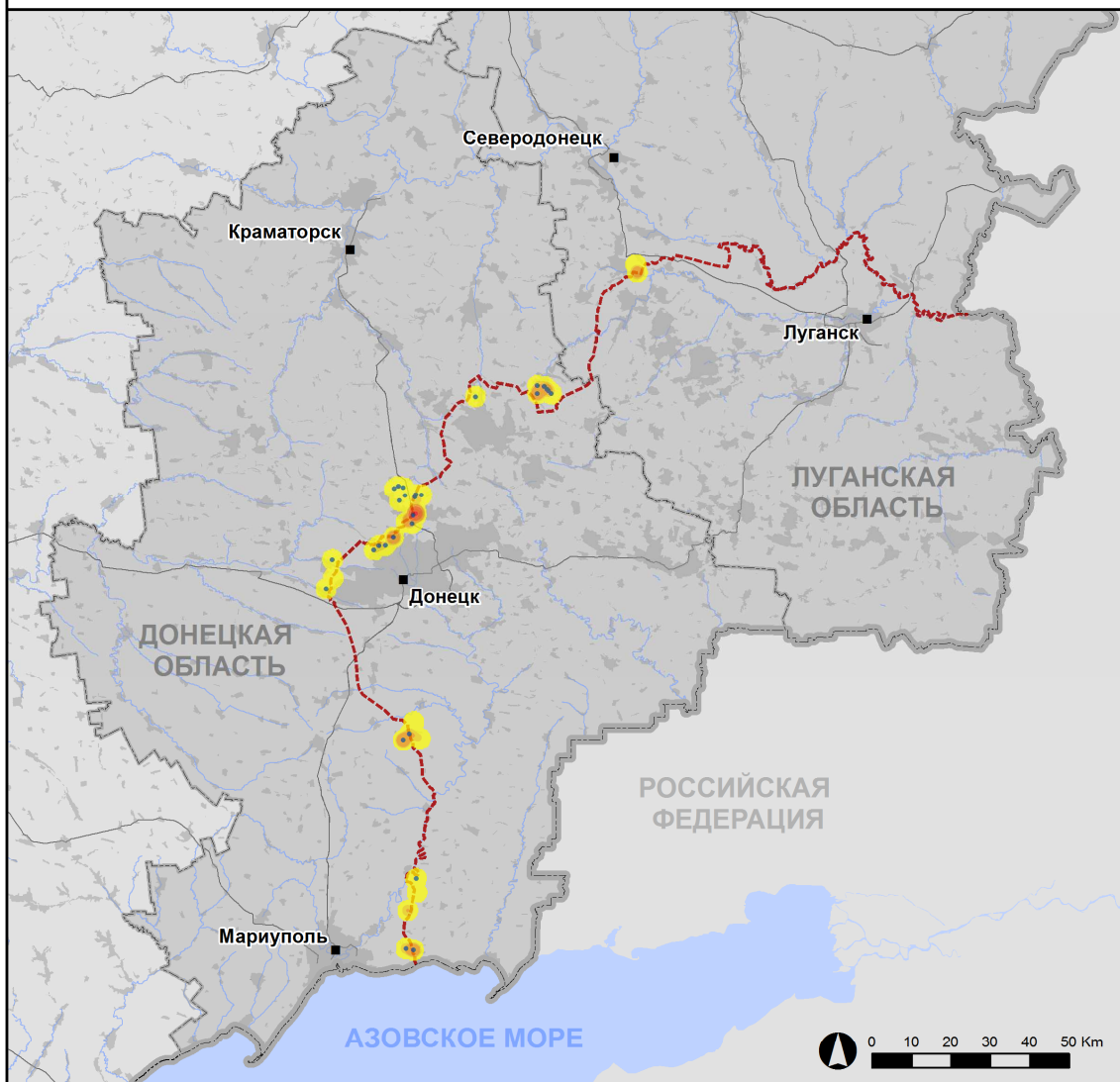
<sup>4</sup> В том числе из вооружения неустановленного типа.

## Карта зафиксированных нарушений режима прекращения огня






Организация по безопасности и сотрудничеству в Европе  
Специальная мониторинговая миссия в Украине

### Зафиксированные СММ нарушения режима прекращения огня 25 мая 2020 г.



#### Концентрация нарушений режима прекращения огня

-  Высокая
- 
-  Низкая
-  Взрыв
-  Населенный пункт
-  Линия соприкосновения (ориентир.)

Источники: административные границы — УКГВ ООН; дороги, реки — проект OpenStreetMap; море — VLIZ (2005), Акватории МГО; другое — ОБСЕ.

Система координат: WGS 1984 UTM Zone 37N

Данная карта предоставляется исключительно для наглядности. Отсутствие ошибок не гарантировано, а ее содержание не подразумевает, что СММ ОБСЕ утверждает или одобряет официальный статус карты.

© СММ ОБСЕ 2019 Не разрешается использовать, копировать, воспроизводить, передавать, транслировать, продавать, лицензировать или применять без предварительного разрешения со стороны ОБСЕ в письменном виде.  
Создано: 26/05/2020

В Донецкой области Миссия констатировала увеличение количества нарушений режима прекращения огня, зафиксировав также больше взрывов (приблизительно 275), по сравнению с [предыдущими сутками](#) (около 65 взрывов). Около двух третьих нарушений режима прекращения огня, в том числе большинство взрывов, зафиксировано в районах к юго-западу от н. п. Софиевка (бывш. Карло-Марксово; неподконтрольный правительству, 40 км к северо-востоку от Донецка) (по оценке, это были учения с боевой стрельбой в зоне безопасности, что является нарушением решения Трехсторонней контактной группы от 3 марта 2016 года, запрещающего проведение учений с боевой стрельбой в пределах зоны безопасности), а также в районах к северу от н. п. Донецк (неподконтрольный правительству), включая 6 взрывов, оцененных как разрывы боеприпасов из вооружения неустановленного типа ориентировочно в 80–100 м к северо-востоку от камеры СММ на шахте «Октябрьская» (неподконтрольная правительству, 9 км к северо-западу от центра Донецка).

В Луганской области СММ констатировала уменьшение количества нарушений режима прекращения огня (0 взрывов), по сравнению с [предыдущими сутками](#) (2 взрыва). Все нарушения режима прекращения огня зафиксировано в районах к востоку от участка разведения в районе н. п. Золотое (подконтрольный правительству, 60 км к западу от Луганска) (см. ниже).

### **Члены вооруженных формирований по-прежнему запрещали СММ доступ на блокпостах вдоль линии соприкосновения в Донецкой и Луганской областях**

Члены вооруженных формирований продолжали запрещать патрулям Миссии доступ на блокпостах вдоль официальных дорожных коридоров в Донецкой и Луганской областях. Эти ограничения препятствуют выполнению мандата СММ<sup>5</sup>.

В Донецкой области в 2 случаях на блокпосте вблизи н. п. Оленовка (неподконтрольный правительству, 23 км к юго-западу от Донецка) члены вооруженных формирований (двое из них были вооружены) [вновь](#) не пропустили патрули Миссии: в одном случае в неподконтрольные правительству районы, мотивировав это тем, что СММ нужно специальное разрешение на пересечение от тех лиц, которым принадлежит фактический контроль, а в другом случае в неподконтрольные правительству районы, сославшись на карантинные ограничения в связи с COVID-19\*.

В Луганской области на блокпосте южнее моста вблизи Станицы Луганской (15 км к северо-востоку от Луганска) 2 члена вооруженных формирований [вновь](#) не пропустили патруль Миссии в неподконтрольные правительству районы\*.

### **Участки разведения в районах Станицы Луганской, Золотого и Петровского<sup>6</sup>**

25 мая на **участке разведения в районе н. п. Станица Луганская** (подконтрольный правительству, 16 км к северо-востоку от Луганска) наблюдатели видели члена

<sup>5</sup> Миссия начала сталкиваться с регулярными недопусками на блокпостах вооруженных формирований при попытке пересечения в направлении неподконтрольных правительству районов с 21 марта в Донецкой области и с 23 марта в Луганской области. Для получения более подробной информации см. ежедневные и оперативные отчеты СММ.

<sup>6</sup> Разведение предусмотрено Рамочным решением Трехсторонней контактной группы о разведении сил и средств от 21 сентября 2016 года.

вооруженных формирований (с нарукавной повязкой с надписью «СЦКК») между новой секцией моста возле Станицы Луганской и блокпостом вооруженных формирований южнее моста.

Вечером 23 мая в пределах **участка разведения в районе Золотого** беспилотный летательный аппарат (БПЛА) СММ дальнего радиуса действия обнаружил человека, передвигавшегося на бывшей позиции вооруженных формирований южнее железнодорожного полотна и примерно в 550 м к востоку от западного края участка разведения. Этот БПЛА также зафиксировал человека на бывшей позиции Вооруженных сил Украины возле железнодорожного полотна, примерно в 180 м к западу от северо-восточного угла участка разведения.

Вечером 24 и ночью 25 мая камера СММ в Золотом зафиксировала примерно 30 неопределенных боеприпасов, пролетевших ориентировочно в 4–6 км к востоку и востоко-северо-востоку (по оценке, вне участка разведения, но в пределах 5 км от его края).

25 мая наблюдатели видели 3 членов вооруженных формирований (с нарукавными повязками с надписью «СЦКК») неподалеку от южного края участка разведения. Наблюдатели заметили, как двое из них шли в пределах участка разведения до места примерно в 350 м к северу от его южного края.

Днем 22 мая на **участке разведения в районе н. п. Петровское** (неподконтрольный правительству, 41 км к югу от Донецка) БПЛА СММ малого радиуса действия зафиксировал 1 человека в траншее в пределах бывшей позиции Вооруженных сил Украины примерно в 550 м к югу от северного края участка разведения и ориентировочно в 2 км к востоку от его западного края.

В тот же день за пределами участка разведения, в поле на расстоянии около 25 м от восточной стороны автодороги С051532 между н. п. Стыла (неподконтрольный правительству, 34 км к югу от Донецка) и Петровским, этот БПЛА [вновь](#) зафиксировал противопехотную мину (МОН-100 или МОН-200). Примерно в 10 м далее к северу этот БПЛА зафиксировал еще 2 противопехотные мины (МОН-100 или МОН-200); одна из этих мин зафиксирована впервые (для ознакомления с предыдущими наблюдениями в этом районе см. [Ежедневный отчет СММ от 22 мая 2020 года](#)).

Вечером 24 и ночью 25 мая камера СММ, установленная возле н. п. Богдановка (подконтрольный правительству, 41 км к юго-западу от Донецка), зафиксировала 1 взрыв (оцененный как разрыв боеприпаса), 12 неопределенных боеприпасов и 1 вспышку дульного пламени — все примерно в 1–3 км к юго-востоку и востоко-юго-востоку, а также еще 7 неопределенных боеприпасов, пролетевших на расстоянии около 3–5 км к востоко-юго-востоку. По оценке, все эти нарушения режима прекращения огня произошли в пределах участка разведения. Эта камера также зафиксировала 7 неопределенных боеприпасов, пролетевших на расстоянии около 3–5 км к востоко-юго-востоку (определить, на участке разведения или за его пределами, не удалось), а также 3 неопределенных боеприпаса примерно в 4,5–5,5 км к востоко-юго-востоку (по оценке, вне участка разведения, но в пределах 5 км от его края).

В течение дня 25 мая, находясь в 2 местах недалеко от участка разведения, команды Миссии слышали 5 взрывов неопределенного происхождения, а также около

40 выстрелов и очередей из стрелкового оружия примерно в 4–6 км к юго-западу (по оценке, все вне участка разведения, но в пределах 5 км от его края).

### **Отвод вооружения**

СММ продолжала осуществлять мониторинг отвода вооружения, предусмотренного Меморандумом, а также Комплексом мер и Дополнением к нему. Миссия зафиксировала 10 танков, размещенных в нарушение линий отвода в неподконтрольном правительству районе Донецкой области (для получения более детальной информации см. таблицы ниже).

### **Признаки военного присутствия и присутствия военного типа в зоне безопасности<sup>7</sup>**

В пределах зоны безопасности в Донецкой области СММ зафиксировала боевые бронированные машины по обе стороны от линии соприкосновения, в том числе в жилых районах (для получения более детальной информации см. таблицу ниже).

Патрулируя примерно в 200 м к северу от н.п. Каменка (подконтрольный правительству, 20 км к северу от Донецка), члены патруля Миссии слышали и видели БПЛА (черного цвета, типа квадрокоптер; не принадлежал СММ), который летел с востока на запад на расстоянии ориентировочно 200 м от их местоположения. Из соображений безопасности команда Миссии покинула данный район\*.

### **Наличие противотанковых мин возле Водяного**

23 мая БПЛА СММ малого радиуса действия обнаружил 16 противотанковых мин (предположительно ТМ-62) в полях на расстоянии около 1 км к юго-востоку от н.п. Водяное (подконтрольный правительству, 94 км к югу от Донецка). По оценке, эти мины принадлежали Вооруженным силам Украины (для ознакомления с предыдущими наблюдениями в этом районе см. [Ежедневный отчет СММ от 7 мая 2020 года](#)).

### **Усилия СММ по содействию обеспечению возможности ремонта и функционирования жизненно важных объектов гражданской инфраструктуры**

Миссия способствовала установлению локального режима прекращения огня и осуществляла мониторинг его соблюдения для обеспечения возможности проведения работ по разминированию на восточной окраине н.п. Попасная (подконтрольный правительству, 69 км к западу от Луганска).

СММ продолжала содействовать обеспечению функционирования Донецкой фильтровальной станции (ДФС; 15 км к северу от Донецка). Находясь в 5 местах около станции, наблюдатели слышали 8 взрывов неопределенного происхождения, а также выстрелы и очереди из стрелкового оружия и крупнокалиберного пулемета (по оценке, все в пределах 5 км от ДФС).

### **Приграничные районы, которые не контролируются правительством, а также выезжавший из Украины поезд**

<sup>7</sup> Упомянутая в этом разделе техника не подпадает под действие Минских соглашений об отводе вооружений.

23 мая на расстоянии приблизительно 500 м к северо-востоку от н. п. Выселки (72 км к юго-востоку от Донецка) и ориентировочно в 150 м к западу от международной границы БПЛА СММ дальнего радиуса действия зафиксировал товарный поезд из как минимум 50 вагонов, который двигался на восток в направлении границы, а потом выехал из Украины. Миссия не смогла установить, какой именно груз был в вагонах.

Находясь в пункте пропуска на границе неподалеку от н. п. Успенка (73 км к юго-востоку от Донецка) в течение приблизительно 15 минут, члены патруля СММ видели, что в Украину въехали 12 тентованных грузовиков (4 с украинскими номерными знаками и 8 с табличками «ДНР»), а из Украины выехал 1 автомобиль (с табличками «ДНР»).

Осуществляя мониторинг в пункте пропуска на границе возле н. п. Мариновка (78 км к востоку от Донецка) на протяжении примерно 30 минут, наблюдатели отметили, что в Украину въехали 6 тентованных грузовиков (5 с украинскими номерными знаками и 1 с табличками «ДНР»).

Команда Миссии также посетила приграничные районы вблизи н. п. Григоровка (75 км к востоку от Донецка), где наблюдатели констатировали спокойную обстановку.

### **Меры, предпринятые на фоне вспышки COVID-19 на контрольных пунктах въезда-выезда и соответствующих блокпостах**

В Донецкой области СММ констатировала, что контрольный пункт въезда-выезда (КПВВ) недалеко от н. п. Марьинка (подконтрольный правительству, 23 км к юго-западу от Донецка), а также блокпост вооруженных формирований возле Оленовки все еще закрыты\*.

В Луганской области наблюдатели отметили, что КПВВ в Станице Луганской и соответствующий блокпост вооруженных формирований южнее моста возле Станицы Луганской по-прежнему закрыты\*.

Команда Миссии вновь видела блокпост (по оценке, обустроенный в связи со вспышкой COVID-19) на южной окраине н. п. Сентяновка (бывш. Фрунзе; неподконтрольный правительству, 44 км к западу от Луганска).

### **Мирное массовое собрание в Днепре**

24 мая в центре Днепра команда Миссии осуществляла мониторинг массового собрания при участии примерно 300 человек (мужчин и женщин различного возраста), которые выступали с критикой правительства. Некоторые из протестующих держали флаги таких движений как Украинская повстанческая армия, «Свобода», «Национальный корпус» и «Правый сектор». Наблюдатели видели на месте события сотрудников полиции, обеспечивавших правопорядок во время собрания, которое закончилось мирно.

СММ продолжала следить за ситуацией в Херсоне, Одессе, Львове, Ивано-Франковске, Харькове, Черновцах и Киеве.

## **\*Ограничение свободы передвижения и другие препятствия в выполнении мандата СММ**

Деятельность по мониторингу и свобода передвижения СММ ограничены из-за угроз в области безопасности, включая риски, связанные с наличием мин и неразорвавшихся боеприпасов, а также другими препятствиями, которые ежедневно меняются. Мандат СММ предусматривает свободный и безопасный доступ по всей Украине. Все подписанты Комплекса мер согласились с необходимостью свободного и безопасного доступа, а также с тем, что ограничение свободы передвижения СММ является нарушением и что на подобные нарушения необходимо оперативно реагировать. Они также согласились с тем, что Совместный центр контроля и координации (СЦКК) должен содействовать такому реагированию и осуществлять общую координацию работ по разминированию. Однако вооруженные формирования в отдельных районах Донецкой и Луганской областей часто отказывают СММ в доступе к районам, прилегающим к неподконтрольным правительству участкам границы Украины (например, см. [Ежедневный отчет СММ от 19 мая 2020 года](#)). Деятельность СММ в Донецкой и Луганской областях оставалась ограниченной после того, как [23 апреля 2017 года неподалеку от Пришиба произошел инцидент со смертельным исходом](#). В связи с этим способность Миссии осуществлять наблюдение по-прежнему ограничена.

### Запрет доступа:

- На блокпосте южнее моста вблизи Станицы Луганской (15 км к северо-востоку от Луганска) 2 члена вооруженных формирований [вновь](#) не пропустили патруль Миссии в неподконтрольные правительству районы.
- На блокпосте вблизи н. п. Оленовка (неподконтрольный правительству, 23 км к юго-западу от Донецка) члены вооруженных формирований (двое из них были вооружены) [вновь](#) не пропустили патрули Миссии: в одном случае в неподконтрольные правительству районы, мотивировав это тем, что СММ нужно специальное разрешение на пересечение от тех лиц, которым принадлежит фактический контроль, а в другом случае в неподконтрольные правительству районы, сославшись на карантинные ограничения в связи с COVID-19.
- На блокпосте возле н. п. Софиевка (бывш. Карло-Марксово; неподконтрольный правительству, 40 км к северо-востоку от Донецка) 2 вооруженных члена вооруженных формирований не пропустили патруль Миссии, сославшись на то, что «в этом районе продолжаются учения».

### Задержка:

- На блокпосте южнее н. п. Лозовое (неподконтрольный правительству, 52 км к северо-востоку от Донецка) 2 вооруженных члена вооруженных формирований пропустили патруль Миссии только после примерно 30-минутной задержки.

*Регулярные ограничения на участках разведения сил и средств и из-за мин/неразорвавшихся боеприпасов:*

- Не осуществив сплошное разминирование, извлечение неразорвавшихся боеприпасов и устранение других препятствий, стороны по-прежнему отказывали СММ в неограниченном доступе, а также в возможности

передвигаться по отдельным дорогам, которые ранее были определены как важные для осуществления Миссией эффективного мониторинга и для передвижения гражданских лиц.

Другие препятствия:

- 23 мая, пролетая над районами между подконтрольными правительству н. п. Константиновка (60 км к северу от Донецка) и н. п. Озаряновка (бывш. Перше Травня; 52 км к северу от Донецка), а также между н. п. Рассадки (62 км к северо-востоку от Донецка) и н. п. Веселогоровка (неподконтрольный правительству, 64 км к западу от Луганска), БПЛА СММ дальнего радиуса действия подвергся воздействию помех сигнала GPS (по оценке, предположительно в результате глушения)<sup>8</sup>.
- 25 мая, патрулируя вблизи н. п. Каменка (подконтрольный правительству, 20 км к северу от Донецка), члены патруля Миссии слышали и видели БПЛА, не принадлежавший СММ. Патруль Миссии покинул этот район (см. выше)\*.

---

<sup>8</sup> Помехи сигнала могли создавать из любого места в радиусе нескольких километров от местоположения БПЛА.



## Таблица вооружений

### Вооружение, размещенное в нарушение линий отвода

Дата	К-во единиц вооружения	Вид вооружения	Место	Источник наблюдения
<b>неподконтрольные правительству районы</b>				
25.05.2020	10	танк (неустановленного типа)	на полигоне вблизи н. п. Софиевка (бывш. Карло-Марксово; 40 км к северо-востоку от Донецка) (для ознакомления с предыдущими наблюдениями в этом районе см. <a href="#">Ежедневный отчет СММ от 25 мая 2020 года</a> )	патруль

### Вооружение, размещенное за линиями отвода, но вне выделенных мест хранения вооружения

Дата	К-во единиц вооружения	Вид вооружения	Место	Источник наблюдения
<b>подконтрольные правительству районы</b>				
25.05.2020	1	самоходная гаубица (2С1 «Гвоздика», 122 мм)	в н. п. Калиново (бывш. Калинино, 65 км к юго-западу от Донецка)	патруль

### **Таблица военного присутствия и присутствия военного типа в зоне безопасности<sup>9</sup>**

Дата	К-во	Вид	Место	Источник наблюдения
<b>подконтрольные правительству районы</b>				
23.05.2020	3	бронетранспортер (МТ-ЛБ)	на территории объекта вблизи н. п. Пионерское (101 км к югу от Донецка)	БПЛА малого радиуса действия
	1	бронированная разведывательно-дозорная машина (БРДМ-2)		
	2	боевая машина пехоты (типа БМП)		
	1	бронетранспортер (предположительно МТ-ЛБ)		
	2	землеройная машина (ПЗМ-2)	в жилом районе н. п. Сопино (101 км к югу от Донецка)	
	1	бронированная разведывательно-дозорная машина (БРДМ-2)		
	1	боевая машина пехоты (предположительно БМП-2)	вблизи н. п. Сопино (101 км к югу от Донецка)	
	2	боевая машина пехоты (БМП-1)	около н. п. Тарамчук (29 км к юго-западу от Донецка)	
1	боевая бронированная машина	вблизи н. п. Славное (26 км к юго-западу от Донецка)		
23.05.2020	1	бронетранспортер (МТ-ЛБ)	вблизи н. п. Мироновский (62 км к северо-востоку от Донецка)	БПЛА дальнего радиуса действия
25.05.2020	1	боевая машина пехоты (БМП-2)	вблизи н. п. Верхнеторецкое (23 км к северо-востоку от Донецка)	патруль
<b>неподконтрольные правительству районы</b>				
25.05.2020	5	боевая машина пехоты (БМП-2)	на полигоне вблизи н. п. Софиевка (бывш. Карло-Марксово; 40 км к северо-востоку от Донецка)	патруль
	3	бронетранспортер (МТ-ЛБ)		

<sup>9</sup> Упомянутая в этом разделе техника не подпадает под действие Минских соглашений об отводе вооружений.

**Таблица нарушений режима прекращения огня по состоянию на 25 мая 2020 г.<sup>10</sup>**

Месторасположение СММ	Место события	Способ	К-во	Наблюдение	Описание	Вооружение	Дата, время
камера СММ в 2 км к В от н. п. Богдановка (подконтрольный правительству, 41 км к ЮЗ от Донецка)	4,5–5,5 км к ВЮВ	зафиксировала	3	Н/Д боеприпас	С–Ю (по оценке, за пределами участка разведения в районе Петровского)	Н/Д	24.05, 21:24
	1–3 км к ВЮВ	зафиксировала	3	Н/Д боеприпас	ССВ–ЮЮЗ (по оценке, в пределах участка разведения в районе Петровского)	Н/Д	24.05, 22:05
	1–3 км к ВЮВ	зафиксировала	3	Н/Д боеприпас	ЮЮЗ–ССВ (по оценке, в пределах участка разведения в районе Петровского)	Н/Д	24.05, 22:07
	3–5 км к ВЮВ	зафиксировала	7	Н/Д боеприпас	выпущенный(-ая) вверх (определить, на участке разведения в районе Петровского или за его пределами, не представлялось возможным)	Н/Д	24.05, 22:41
	1–3 км к ЮВ	зафиксировала	1	вспышка дульного пламени	по оценке, в пределах участка разведения в районе Петровского	Н/Д	24.05, 23:54
	1–3 км к ВЮВ	зафиксировала	1	Н/Д боеприпас	ССВ–ЮЮЗ (по оценке, в пределах участка разведения в районе Петровского)	Н/Д	25.05, 00:07
	1–3 км к ВЮВ	зафиксировала	1	взрыв	разрыв (после предыдущего события; по оценке, в пределах участка разведения в районе Петровского)	Н/Д	25.05, 00:07
	1–3 км к ВЮВ	зафиксировала	1	Н/Д боеприпас	ССВ–ЮЮЗ (по оценке, в пределах участка разведения в районе Петровского)	Н/Д	25.05, 00:07
	1–3 км к ВЮВ	зафиксировала	1	Н/Д боеприпас	ЮЗ–СВ (по оценке, в пределах участка разведения в районе Петровского)	Н/Д	25.05, 00:20
	1–3 км к ВЮВ	зафиксировала	3	Н/Д боеприпас	С–Ю (по оценке, в пределах участка разведения в районе Петровского)	Н/Д	25.05, 01:23
камера СММ в н. п. Чермалык (подконтрольный правительству, 77 км к Ю от Донецка)	2–4 км к ЮВ	зафиксировала	1	взрыв	взрыв в воздухе	Н/Д	25.05, 00:01
	2–4 км к ЮВ	зафиксировала	1	взрыв	взрыв в воздухе	Н/Д	25.05, 00:09
Камера СММ на Донецкой фильтровальной станции (15 км к С от Донецка)	1–3 км к ЮЮЗ	зафиксировала	1	Н/Д боеприпас	выпущенный(-ая) вверх (также зафиксировано камерой СММ в Авдеевке)	Н/Д	24.05, 21:01
	0,8–1 км к Ю	зафиксировала	1	взрыв	неопределенного происхождения	Н/Д	24.05, 21:57
	1–1,2 км к ЮЮЗ	зафиксировала	1	Н/Д боеприпас	СЗ–ЮВ	Н/Д	24.05, 23:36
	1–1,2 км к ЮЮЗ	зафиксировала	1	Н/Д боеприпас	СВ–ЮЗ (также зафиксировано камерой СММ в Авдеевке)	Н/Д	25.05, 01:17
	1–1,2 км к ЮЮЗ	зафиксировала	1	Н/Д боеприпас	ВЮВ–ЗСЗ (также зафиксировано камерой СММ в Авдеевке)	Н/Д	25.05, 01:17
камера СММ 1,5 км к СВ от н. п. Гнутово (подконтрольный правительству, 90 км к Ю от Донецка)	2–4 км к ВЮВ	зафиксировала	10	Н/Д боеприпас	выпущенный(-ая) вверх	Н/Д	24.05, 21:33
	2–4 км к ВЮВ	зафиксировала	4	Н/Д боеприпас	ЮЮЗ–ССВ	Н/Д	24.05, 23:02

<sup>10</sup> В таблице указаны исключительно нарушения режима прекращения огня, зафиксированные непосредственно патрулями Миссии или камерами СММ, а также те случаи, которые Миссия оценивает как учения с боевой стрельбой, контролируемые взрывы и т.п. Указанные детали — а именно расстояние, направление, тип оружия и т.д. — основаны на оценках, сделанных наблюдателями на местах и специалистами по техническому мониторингу, и необязательно всегда являются точными. Надпись «нет данных» (Н/Д) означает, что СММ не смогла подтвердить информацию из-за расстояния, погодных условий, технических ограничений и/или по другим причинам. Нарушения режима прекращения огня, зафиксированные параллельно несколькими патрулями/камерами, отражаются в таблице только один раз.

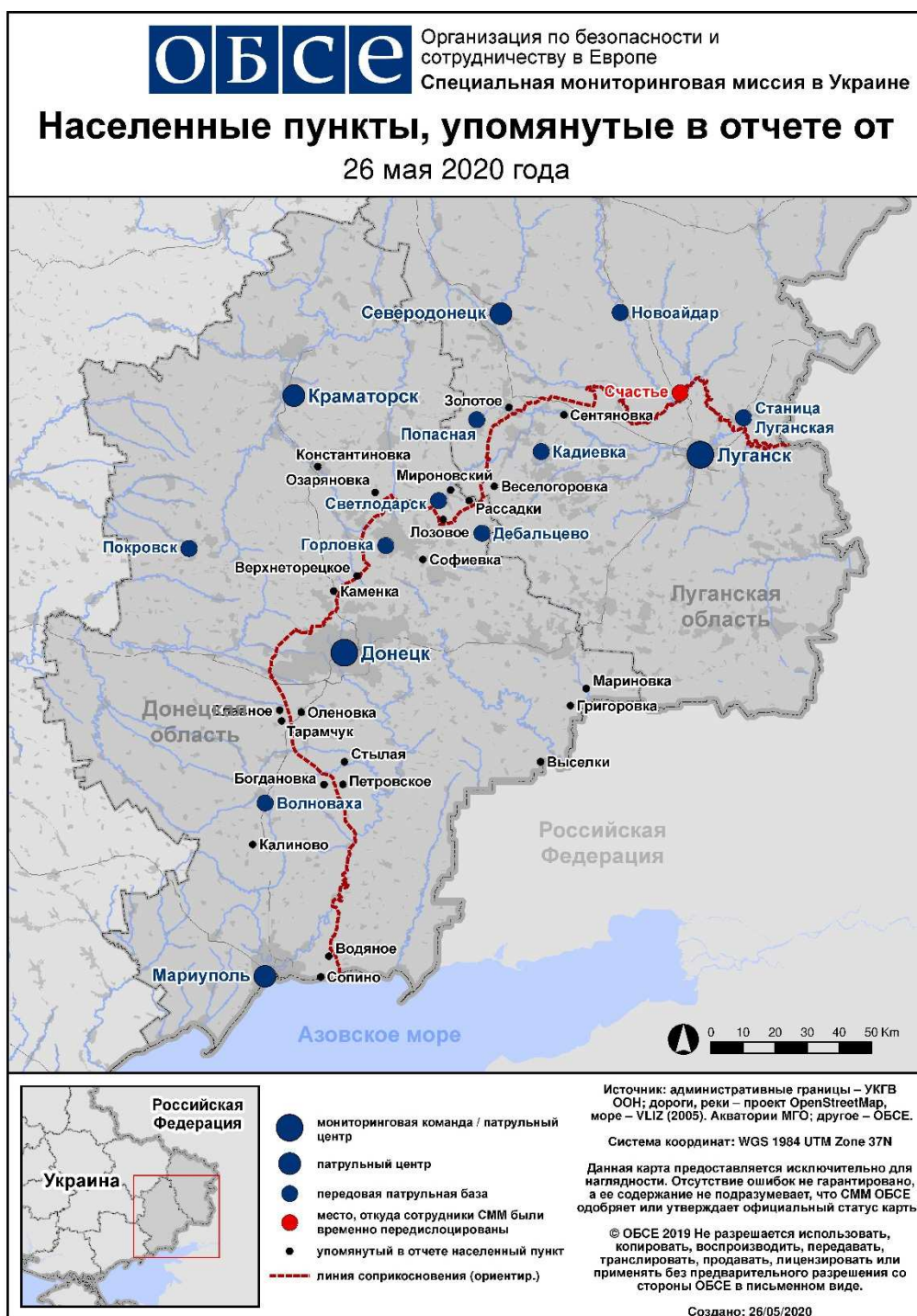
Месторасположение СММ	Место события	Способ	К-во	Наблюдение	Описание	Вооружение	Дата, время
камера СММ на КПВВ в н. п. Гнутово (подконтрольный правительству, 84 км к Ю от Донецка)	3–4 км к ВСВ	зафиксировала	6	Н/Д боеприпас	ССЗ–ЮЮВ	Н/Д	25.05, 01:14
камера СММ в н. п. Красногоровка (подконтрольный правительству, 21 км к 3 от Донецка)	1–3 км к ЮВ	зафиксировала	1	Н/Д боеприпас	ССЗ–ЮЮВ	Н/Д	25.05, 00:52
камера СММ на КПВВ в н. п. Майорск (подконтрольный правительству, 45 км к СВ от Донецка)	2–4 км к В	зафиксировала	2	взрыв	неопределенного происхождения	Н/Д	24.05, 21:17
	2–4 км к В	зафиксировала	2	взрыв	неопределенного происхождения	Н/Д	24.05, 21:18
	2–4 км к В	зафиксировала	1	взрыв	неопределенного происхождения	Н/Д	24.05, 21:20
камера СММ на шахте «Октябрьская» (неподконтрольная правительству, 9 км к СЗ от центра Донецка)	2–4 км к ЗЮЗ	зафиксировала	1	взрыв	неопределенного происхождения	Н/Д	25.05, 02:20
	2–4 км к ЗЮЗ	зафиксировала	1	вспышка дульного пламени		Н/Д	25.05, 02:28
	2–4 км к ЗЮЗ	зафиксировала	1	Н/Д боеприпас	СЗ–ЮВ (после предыдущего события)	Н/Д	25.05, 02:28
	2–4 км к ЗЮЗ	зафиксировала	1	вспышка дульного пламени		Н/Д	25.05, 02:29
	2–4 км к ЗЮЗ	зафиксировала	1	взрыв	разрыв (после предыдущего события)	Н/Д	25.05, 02:29
	2–4 км к ЗЮЗ	зафиксировала	1	вспышка дульного пламени		Н/Д	25.05, 02:30
	2–4 км к ЗЮЗ	зафиксировала	1	взрыв	разрыв (после предыдущего события)	Н/Д	25.05, 02:30
	1–2 км к З	зафиксировала	1	взрыв	разрыв	Н/Д	25.05, 05:33
	1–2 км к З	зафиксировала	1	взрыв	разрыв	Н/Д	25.05, 05:38
	1–2 км к З	зафиксировала	2	взрыв	разрыв	Н/Д	25.05, 05:39
	1–2 км к З	зафиксировала	1	взрыв	разрыв	Н/Д	25.05, 05:40
	1–2 км к З	зафиксировала	1	взрыв	разрыв	Н/Д	25.05, 05:41
	2–4 км к СВ	зафиксировала	1	вспышка дульного пламени		Н/Д	25.05, 02:06
	2–4 км к СВ	зафиксировала	1	взрыв	разрыв (после предыдущего события)	Н/Д	25.05, 02:06
	2–4 км к СВ	зафиксировала	1	Н/Д боеприпас	СЗ–ЮВ	Н/Д	25.05, 02:11
	2–4 км к СВ	зафиксировала	2	Н/Д боеприпас	СЗ–ЮВ	Н/Д	25.05, 02:18
	2–4 км к СВ	зафиксировала	2	Н/Д боеприпас	СЗ–ЮВ	Н/Д	25.05, 02:19
	2–4 км к СВ	зафиксировала	2	Н/Д боеприпас	СЗ–ЮВ	Н/Д	25.05, 02:41
	2–4 км к СВ	зафиксировала	3	Н/Д боеприпас	СЗ–ЮВ	Н/Д	25.05, 02:44
	2–4 км к СВ	зафиксировала	5	Н/Д боеприпас	СЗ–ЮВ	Н/Д	25.05, 02:46
	2–4 км к СВ	зафиксировала	1	Н/Д боеприпас	СЗ–ЮВ	Н/Д	25.05, 02:46
	2–4 км к СВ	зафиксировала	1	взрыв	разрыв (после предыдущего события)	Н/Д	25.05, 02:46
	2–4 км к СВ	зафиксировала	8	Н/Д боеприпас	СЗ–ЮВ	Н/Д	25.05, 02:49
2–4 км к СВ	зафиксировала	9	Н/Д боеприпас	СЗ–ЮВ	Н/Д	25.05, 02:55	
2–4 км к СВ	зафиксировала	2	Н/Д боеприпас	СЗ–ЮВ	Н/Д	25.05, 03:00	
2–4 км к СВ	зафиксировала	1	Н/Д боеприпас	СЗ–ЮВ	Н/Д	25.05, 03:15	
80–100 м к СВ	зафиксировала	1	взрыв	разрыв	Н/Д	25.05, 05:14	
80–100 м к СВ	зафиксировала	1	взрыв	разрыв	Н/Д	25.05, 05:19	
80–100 м к СВ	зафиксировала	1	взрыв	разрыв	Н/Д	25.05, 05:35	
80–100 м к СВ	зафиксировала	1	взрыв	разрыв	Н/Д	25.05, 06:09	
80–100 м к СВ	зафиксировала	2	взрыв	разрыв	Н/Д	25.05, 06:11	
камера СММ в 1 км к ЮЗ от н. п. Широкино (подконтрольный правительству, 100 км к Ю от Донецка)	4–6 км к С	зафиксировала	1	вспышка дульного пламени		Н/Д	24.05, 21:18
	4–6 км к С	зафиксировала	1	Н/Д боеприпас	В–З (после предыдущего события)	Н/Д	24.05, 21:18
	4–6 км к С	зафиксировала	1	взрыв	неопределенного происхождения (после предыдущего события)	Н/Д	24.05, 21:18
	4–6 км к ССВ	зафиксировала	1	взрыв	неопределенного происхождения	Н/Д	24.05, 21:44
	4–6 км к С	зафиксировала	1	вспышка дульного пламени		Н/Д	24.05, 21:56

Месторасположение СММ	Место события	Способ	К-во	Наблюдение	Описание	Вооружение	Дата, время
	4-6 км к С	зафиксировала	1	Н/Д боеприпас	В-3 (после предыдущего события)	Н/Д	24.05, 21:56
	4-6 км к С	зафиксировала	3	Н/Д боеприпас	В-3	Н/Д	24.05, 22:03
	4-6 км к ССВ	зафиксировала	8	Н/Д боеприпас	выпущенный(-ая) вверх	Н/Д	24.05, 22:39
	4-6 км к ССВ	зафиксировала	22	Н/Д боеприпас	выпущенный(-ая) вверх	Н/Д	24.05, 22:40
	4-6 км к ССВ	зафиксировала	7	Н/Д боеприпас	выпущенный(-ая) вверх	Н/Д	24.05, 22:41
	4-6 км к С	зафиксировала	4	Н/Д боеприпас	ВЮВ-ЗСЗ	Н/Д	25.05, 00:34
	4-6 км к С	зафиксировала	1	Н/Д боеприпас	ЗЮЗ-ВСВ	Н/Д	25.05, 01:52
примерно 1 км к СЗ от железнодорожного вокзала в н. п. Ясиноватая (неподконтрольный правительству, 16 км к СВ от Донецка)	2 км к З	слышали	4	выстрел		стрелковое оружие	25.05, 10:34
	1-2 км к ЗЮЗ	слышали	38	выстрел		стрелковое оружие	25.05, 10:53-10:56
	1-2 км к ЗЮЗ	слышали	9	очередь		стрелковое оружие	25.05, 10:53-10:56
	2 км к З	слышали	2	очередь		стрелковое оружие	25.05, 11:01
	4-5 км к ССЗ	слышали	1	взрыв		Н/Д	25.05, 11:14
	1-2 км к З	слышали	45	выстрел		стрелковое оружие	25.05, 11:29-11:30
	1-2 км к З	слышали	2	выстрел		стрелковое оружие	25.05, 11:32
	1-2 км к З	слышали	3	очередь		стрелковое оружие	25.05, 11:34
	1-2 км к З	слышали	83	выстрел		стрелковое оружие	25.05, 11:36-11:39
	1-2 км к З	слышали	15	очередь		стрелковое оружие	25.05, 11:42-11:43
	1-2 км к З	слышали	9	выстрел		стрелковое оружие	25.05, 11:42-11:43
	4-5 км к ССЗ	слышали	1	взрыв	неопределенного происхождения	Н/Д	25.05, 11:42-11:43
1-2 км к З	слышали	9	выстрел		стрелковое оружие	25.05, 11:56-11:57	
железнодорожный вокзал в н. п. Ясиноватая (неподконтрольный правительству, 16 км к СВ от Донецка)	5-7 км к ССЗ	слышали	1	взрыв	неопределенного происхождения	Н/Д	25.05, 13:26
	5-7 км к ССЗ	слышали	1	взрыв	неопределенного происхождения	Н/Д	25.05, 13:40
	5-7 км к ССЗ	слышали	1	взрыв	неопределенного происхождения	Н/Д	25.05, 13:50
примерно 1,5 км к ЗСЗ от н. п. Ясиноватая (неподконтрольный правительству, 16 км к СВ от Донецка)	4-6 км к ССЗ	слышали	1	взрыв	неопределенного происхождения	Н/Д	25.05, 14:06
примерно 2,5 км к Ю от н. п. Софиевка (бывш. Карло-Марксово, неподконтрольный правительству, 40 км к СВ от Донецка)	2 км к ЮЗ	слышали	257	очередь	по оценке, учения с боевой стрельбой	крупнокалиберный пулемет	25.05, 11:45-12:10
	2 км к ЮЗ	слышали	153	взрыв	неопределенного происхождения (по оценке, учения с боевой стрельбой)	Н/Д	25.05, 11:45-12:10
примерно 2 км к С от н. п. Петровское (неподконтрольный правительству, 41 км к Ю от Донецка)	5-6 км к ЮЗ	слышали	14	очередь	по оценке, за пределами участка разведения	стрелковое оружие	25.05, 11:00-11:30
	5-6 км к ЮЗ	слышали	28	выстрел	по оценке, за пределами участка разведения	стрелковое оружие	25.05, 11:00-11:30
	5-6 км к ЮЗ	слышали	5	взрыв	неопределенного происхождения (по оценке, за пределами участка разведения)		25.05, 11:00-11:30
примерно 1,5 км к З от н. п. Викторовка (неподконтрольный правительству, 42 км к ЮЗ от Донецка)	2-4 км к СВ	слышали	1	выстрел	по оценке, за пределами участка разведения в районе Петровского	стрелковое оружие	25.05, 12:00
примерно 400 м к ЮЗ от н. п. Чермалык (подконтрольный правительству, 77 км к Ю от Донецка)	3-4 км к ЮВ	слышали	1	выстрел		стрелковое оружие	25.05, 10:39
примерно 500 м к СВ от н. п. Каменка (подконтрольный правительству, 20 км к С от Донецка)	2-4 км к ЮВ	слышали	4	очередь		крупнокалиберный пулемет	25.05, 09:44
	2-4 км к ЮВ	слышали	5	очередь		крупнокалиберный пулемет	25.05, 09:51
	2-4 км к ЮЗ	слышали	1	взрыв	неопределенного происхождения	Н/Д	25.05, 12:43

Месторасположение СММ	Место события	Способ	К-во	Наблюдение	Описание	Вооружение	Дата, время
	1 км к ЮЗ	слышали	1	взрыв	неопределенного происхождения	Н/Д	25.05, 13:08
примерно 2 км к С от н. п. Каменка (подконтрольный правительству, 20 км к С от Донецка)	1 км к ЮЗ	слышали	1	взрыв	неопределенного происхождения	Н/Д	25.05, 13:26
н. п. Красногоровка (подконтрольный правительству, 24 км к С от Донецка)	2–4 км к ЮЮВ	слышали	1	взрыв	неопределенного происхождения	Н/Д	25.05, 11:13
	2–4 км к ЮЮВ	слышали	1	взрыв	неопределенного происхождения	Н/Д	25.05, 11:48
	2–4 км к ЮВ	слышали	2	взрыв	неопределенного происхождения	Н/Д	25.05, 13:40–13:43
	2–4 км к ЮВ	слышали	1	взрыв	неопределенного происхождения	Н/Д	25.05, 13:50
	2–4 км к ЮВ	слышали	1	взрыв	неопределенного происхождения	Н/Д	25.05, 14:07
	2–4 км к ЮВ	слышали	1	взрыв	неопределенного происхождения	Н/Д	25.05, 14:18
примерно 2,5 км к ЮВ от н. п. Авдеевка (подконтрольный правительству, 17 км к С от Донецка)	2–3 км к ЮВ	слышали	20	очередь		крупнокалиберный пулемет	25.05, 10:53
	3–4 км к ЮВ	слышали	1	взрыв	неопределенного происхождения	Н/Д	25.05, 11:10
	2–3 км к ЮЮВ	слышали	2	выстрел		стрелковое оружие	25.05, 13:48
	2–3 км к ЮВ	слышали	16	выстрел		стрелковое оружие	25.05, 14:18–14:30
н. п. Марьинка (подконтрольный правительству, 23 км к ЮЗ от Донецка)	1–2 км к ССВ	слышали	2	взрыв	неопределенного происхождения	Н/Д	25.05, 13:23–13:31
В часть н. п. Красногоровка (подконтрольный правительству, 21 км к 3 от Донецка)	1–2 км к ССВ	слышали	1	взрыв	неопределенного происхождения	Н/Д	25.05, 13:45
	1–2 км к ССВ	слышали	1	взрыв	неопределенного происхождения	Н/Д	25.05, 14:02
	1–2 км к ССВ	слышали	1	взрыв	неопределенного происхождения	Н/Д	25.05, 14:11
н. п. Светлодарск (подконтрольный правительству, 57 км к СВ от Донецка)	3–4 км к ЮВ	слышали	7	взрыв	неопределенного происхождения	Н/Д	24.05, 19:00–19:03
	3–4 км к ЮВ	слышали	2	взрыв	неопределенного происхождения	Н/Д	24.05, 19:05
	2–3 км к ЮВ	слышали	2	взрыв	выстрел	Н/Д	24.05, 20:00
	1–2 км к Ю	слышали	2	взрыв	разрыв	Н/Д	24.05, 20:01
	2–3 км к ЮВ	слышали	1	взрыв	выстрел	Н/Д	24.05, 20:04
	1–2 км к Ю	слышали	1	взрыв	разрыв	Н/Д	24.05, 20:05
	2–3 км к ЮВ	слышали	2	взрыв	выстрел	Н/Д	24.05, 20:07
	1–2 км к Ю	слышали	2	взрыв	разрыв	Н/Д	24.05, 20:07
	3–4 км к Ю	слышали	6	очередь		крупнокалиберный пулемет	24.05, 20:08
	2–3 км к ЮВ	слышали	1	взрыв	выстрел	Н/Д	24.05, 20:09
	1–2 км к Ю	слышали	1	взрыв	разрыв	Н/Д	24.05, 20:09
	2–3 км к ЮВ	слышали	2	взрыв	выстрел	Н/Д	24.05, 20:11
	1–2 км к Ю	слышали	2	взрыв	разрыв	Н/Д	24.05, 20:11
	2–3 км к ЮВ	слышали	1	взрыв	выстрел	Н/Д	24.05, 20:12
	1–2 км к Ю	слышали	1	взрыв	разрыв	Н/Д	24.05, 20:12
	3–4 км к Ю	слышали	2	взрыв	неопределенного происхождения	Н/Д	24.05, 20:21–20:23
	3–5 км к ЮВ	слышали	6	взрыв	неопределенного происхождения	Н/Д	24.05, 20:27–20:30
	4–6 км к ЮВ	слышали	1	взрыв	неопределенного происхождения	Н/Д	24.05, 20:38
	4–6 км к ЮВ	слышали	1	взрыв	неопределенного происхождения	Н/Д	24.05, 21:09
	3–4 км к Ю	слышали	29	взрыв	неопределенного происхождения	Н/Д	24.05, 21:12–21:19
3–4 км к ЮВ	слышали	3	взрыв	неопределенного происхождения	Н/Д	24.05, 21:38	
камера СММ в н. п. Золотое	4–6 км к В	зафиксировала	4	Н/Д боеприпас	ССЗ–ЮЮВ (по оценке, за пределами участка разведения)	Н/Д	24.05, 21:46

Месторасположение СММ	Место события	Способ	К-во	Наблюдение	Описание	Вооружение	Дата, время
(подконтрольный правительству, 60 км к 3 от Луганска)	4-6 км к В	зафиксировала	2	Н/Д боеприпас	ССЗ-ЮЮОВ (по оценке, за пределами участка разведения)	Н/Д	24.05, 21:47
	4-6 км к В	зафиксировала	2	Н/Д боеприпас	ССЗ-ЮЮОВ (по оценке, за пределами участка разведения)	Н/Д	24.05, 22:22
	4-6 км к В	зафиксировала	3	Н/Д боеприпас	ССЗ-ЮЮОВ (по оценке, за пределами участка разведения)	Н/Д	24.05, 22:23
	4-6 км к ВСВ	зафиксировала	1	Н/Д боеприпас	выпущенный(-ая) вверх (по оценке, за пределами участка разведения)	Н/Д	24.05, 23:16
	4-6 км к В	зафиксировала	12	Н/Д боеприпас	СЗ-ЮВ (по оценке, за пределами участка разведения)	Н/Д	25.05, 00:37
	4-6 км к В	зафиксировала	4	Н/Д боеприпас	С-Ю (по оценке, за пределами участка разведения)	Н/Д	25.05, 00:37
	4-6 км к В	зафиксировала	1	Н/Д боеприпас	СЗ-ЮВ (по оценке, за пределами участка разведения)	Н/Д	25.05, 00:45

## Карта Донецкой и Луганской областей<sup>11</sup>



<sup>11</sup> По решению Постоянного совета №1117 от 21 марта 2014 года, СММ базируется в десяти городах на всей территории Украины (Херсон, Одесса, Львов, Ивано-Франковск, Харьков, Донецк, Днепр, Черновцы, Луганск и Киев). Эта карта восточной Украины предназначена для иллюстративных целей. На ней указаны населенные пункты, упомянутые в отчете, а также те, где находятся офисы СММ (мониторинговые команды, патрульные центры и передовые патрульные базы) в Донецкой и Луганской областях. (Красным цветом выделено передовую патрульную базу, с которой сотрудники СММ были временно передислоцированы на основании рекомендаций экспертов по безопасности из некоторых государств-участников ОБСЕ и с учетом требований СММ по безопасности. Миссия использует эти помещения в светлую пору суток, а также патрулирует в этом населенном пункте днем).