

Ежедневный отчет №123/2020

от 25 мая 2020 года¹

Краткое изложение

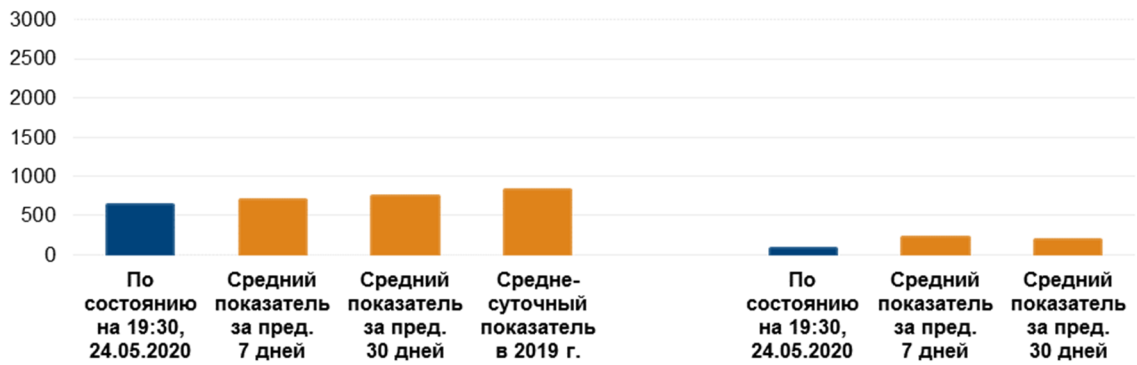
- С вечера 22 по вечер 23 мая СММ констатировала аналогичный уровень нарушений режима прекращения огня в Донецкой области и уменьшение количества таких нарушений в Луганской области по сравнению с предыдущим отчетным периодом.
- С вечера 23 по вечер 24 мая Миссия констатировала аналогичный уровень нарушений режима прекращения огня в Донецкой области и увеличение количества таких нарушений в Луганской области по сравнению с предыдущими сутками.
- СММ уточняла сообщения о том, что 7 апреля женщина получила осколочные ранения в Марьинке Донецкой области.
- Члены вооруженных формирований по-прежнему запрещали патрулям Миссии доступ на блокпостах вдоль официальных дорожных коридоров в Донецкой и Луганской областях*.
- СММ продолжала осуществлять мониторинг на участках разведения сил и средств в районах Станицы Луганской, Золотого и Петровского. В пределах участка разведения в районе Петровского Миссия зафиксировала нарушения режима прекращения огня и присутствие людей на бывшей позиции вооруженных формирований в вечернее время.
- СММ зафиксировала вооружение, размещенное в нарушение линий отвода, в том числе на полигонах в неподконтрольных правительству районах Донецкой области.
- Миссия продолжала следить за мерами, предпринятыми на фоне вспышки COVID-19, в том числе на контрольных пунктах въезда-выезда и соответствующих блокпостах в Донецкой и Луганской областях.
- В Одессе команда СММ осуществляла мониторинг мирного массового собрания, участники которого выступали с критикой правительства.
- Свободу передвижения патрулей Миссии по-прежнему ограничивали, в частности на блокпостах вооруженных формирований на юге Донецкой области в Приморском, а также недалеко от Шевченко и Бессарабки*.

¹ На основании информации, поступившей от мониторинговых команд по состоянию на 19:30 24 мая 2020 года (по восточноевропейскому летнему времени)

Нарушения режима прекращения огня²

Количество зафиксированных нарушений режима прекращения огня³

Количество зафиксированных взрывов⁴



² Более подробная информация обо всех случаях нарушения режима прекращения огня, а также карты Донецкой и Луганской областей, где отмечены все места, упомянутые в отчете, представлены в приложении. В течение отчетного периода камера СММ в Петровском не функционировала.

³ В том числе взрывы.

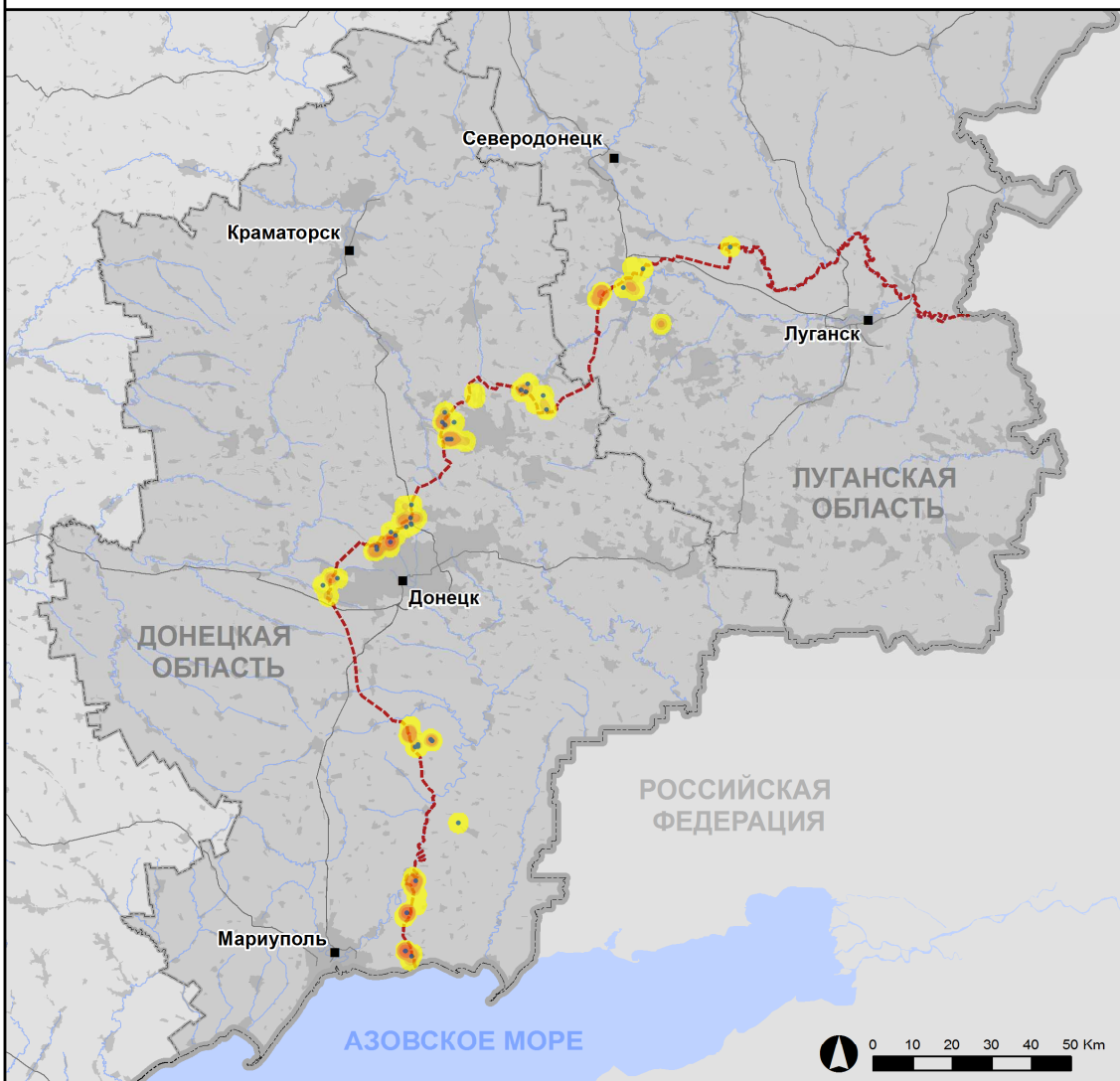
⁴ В том числе вследствие огня из вооружения неустановленного типа.

Карта зафиксированных нарушений режима прекращения огня



Организация по безопасности и сотрудничеству в Европе
Специальная мониторинговая миссия в Украине

Зафиксированные СММ нарушения режима прекращения огня 23-24 мая 2020 г.



Концентрация нарушений режима прекращения огня

- Высокая
-
- Низкая
- Взрыв
- Населенный пункт
- Линия соприкосновения (ориентир.)

Источники: административные границы — УКГВ ООН; дороги, реки — проект OpenStreetMap; море — VLIZ (2005), Акватории МГО; другое — ОБСЕ.

Система координат: WGS 1984 UTM Zone 37N

Данная карта предоставляется исключительно для наглядности. Отсутствие ошибок не гарантировано, а ее содержание не подразумевает, что СММ ОБСЕ утверждает или одобряет официальный статус карты.

© СММ ОБСЕ 2019 Не разрешается использовать, копировать, воспроизводить, передавать, транслировать, продавать, лицензировать или применять без предварительного разрешения со стороны ОБСЕ в письменном виде.
Создано: 25/05/2020

В период с вечера 22 по вечер 23 мая в Донецкой области СММ констатировала аналогичный уровень нарушений режима прекращения огня, зафиксировав при этом меньше взрывов (около 70), по сравнению с [предыдущим отчетным периодом](#) (приблизительно 220 взрывов). Большинство нарушений режима прекращения огня зафиксировано в районах к северо-западу от н. п. Донецк (неподконтрольный правительству), к западу от н. п. Горловка (неподконтрольный правительству, 39 км к северо-востоку от Донецка) и к северу от н. п. Широкино (подконтрольный правительству, 100 км к югу от Донецка).

С вечера 23 по вечер 24 мая Миссия констатировала аналогичный уровень нарушений режима прекращения огня, зафиксировав при этом практически такое же количество взрывов (около 65), по сравнению с предыдущими сутками. Большинство нарушений режима прекращения огня вновь зафиксировано в районах к северу от Широкино, к северо-западу от н. п. Донецк (неподконтрольный правительству), к юго-востоку от н. п. Чермалык (подконтрольный правительству, 77 км к югу от Донецка), к юго-востоку от н. п. Зализное (бывш. Артемово; подконтрольный правительству, 42 км к северо-востоку от Донецка), а также недалеко от участка разведения в районе н. п. Петровское (неподконтрольный правительству, 41 км к югу от Донецка), где зафиксировано большинство взрывов (см. ниже).

За период с вечера 22 по вечер 23 мая в Луганской области СММ констатировала уменьшение количества нарушений режима прекращения огня, зафиксировав при этом 2 взрыва, по сравнению с [предыдущим отчетным периодом](#) (приблизительно 125 взрывов). Большинство нарушений режима прекращения огня зафиксировано в районах к востоку от н. п. Попасная (подконтрольный правительству, 69 км к западу от Луганска).

С вечера 23 по вечер 24 мая Миссия констатировала увеличение количества нарушений режима прекращения огня, зафиксировав при этом аналогичное количество взрывов (2) по сравнению с предыдущими сутками. Большинство нарушений режима прекращения огня зафиксировано в районах к востоку от участка разведения в районе н. п. Золотое (подконтрольный правительству; 60 км к западу от Луганска) (см. ниже).

В Марьинке женщина получила ранения у себя дома

Команда СММ уточняла сообщения о том, что 7 апреля женщина получила ранения в н. п. Марьинка (подконтрольный правительству, 23 км к юго-западу от Донецка). 9 апреля медработники больницы в н. п. Курахово (подконтрольный правительству, 40 км к западу от Донецка) сообщили, что 7 апреля к ним из Марьинки доставили женщину. 23 мая женщина (60–69 лет) сообщила наблюдателям, что пополудни 7 апреля, находясь на крыльце своего дома по ул. Тельманова, 52А, в Марьинке, она услышала взрыв и внезапно почувствовала боль в правой ноге. По словам женщины, вскоре после этого машина скорой помощи доставила ее в больницу в Курахово. Женщина показала медицинскую справку, согласно которой 7 апреля она получила осколочное ранение правого колена.

По вышеуказанному адресу члены патруля Миссии зафиксировали свежие осколочные повреждения востоко-юго-восточной стороны металлического забора, который находился приблизительно в 5 м к востоко-юго-востоку от одноэтажного дома. По словам женщины, забор был поврежден 7 апреля.

Члены вооруженных формирований по-прежнему запрещали патрулям СММ доступ на блокпостах вдоль линии соприкосновения в Донецкой и Луганской областях

Члены вооруженных формирований продолжали запрещать патрулям Миссии доступ на блокпостах вдоль официальных дорожных коридоров в Донецкой и Луганской областях. Эти ограничения препятствуют выполнению мандата СММ⁵.

23 мая в Донецкой области на блокпосте западнее н. п. Верхнешироковское (бывш. Октябрь; неподконтрольный правительству, 85 км к югу от Донецка) вооруженный член вооруженных формирований **вновь** не пропустил патруль Миссии в неподконтрольные правительству районы, сославшись на карантинные ограничения в связи со вспышкой COVID-19*.

24 мая на блокпосте севернее Горловки 2 вооруженных члена вооруженных формирований **вновь** не пропустили патруль Миссии в неподконтрольные правительству районы, сославшись на ограничения в связи со вспышкой COVID-19. Наблюдатели вновь зафиксировали установленные поперек дороги металлические заграждения и шипы, а также предупреждающий знак о минной опасности*.

В тот же день на блокпосте вооруженных формирований восточнее н. п. Кременец (неподконтрольный правительству, 16 км к юго-западу от Донецка) член вооруженных формирований вновь не пропустил патруль Миссии, сославшись на то, что «пункт пропуска закрыт» и «в этом районе продолжается операция»*.

В Луганской области на блокпосте южнее моста у Станицы Луганской (15 км к северо-востоку от Луганска) член вооруженных формирований вновь не пропустил патрули Миссии: 23 мая — в неподконтрольные правительству районы, а 24 мая — в подконтрольные правительству районы*.

Участки разведения в районах Станицы Луганской, Золотого и Петровского⁶

23 и 24 мая на **участке разведения в районе н. п. Станица Луганская** (подконтрольный правительству, 16 км к северо-востоку от Луганска) наблюдатели видели членов вооруженных формирований (с нарукавными повязками с надписью «СЦКК») между новым пролетом моста у Станицы Луганской и блокпостом вооруженных формирований южнее моста.

22 мая, патрулируя на южном краю **участка разведения в районе Золотого**, наблюдатели видели, как беспилотный летательный аппарат (БПЛА; черно-серого цвета, типа квадрокоптер, не принадлежал СММ) пролетал вдоль южного края участка разведения. По соображениям безопасности команда Миссии покинула этот район*.

⁵ Миссия начала сталкиваться с регулярными недопусками на блокпостах вооруженных формирований при попытке пересечения в направлении неподконтрольных правительству районов с 21 марта в Донецкой области и с 23 марта в Луганской области. Для получения более подробной информации см. ежедневные и оперативные отчеты СММ.

⁶ Разведение предусмотрено Рамочным решением Трехсторонней контактной группы о разведении сил и средств от 21 сентября 2016 года.

Вечером 22 мая и в течение дня 23 мая Миссия зафиксировала 2 взрыва неопределенного происхождения и 10 неопределенных боеприпасов (по оценке, вне участка разведения, но в пределах 5 км от его края).

В ночь с 23 на 24 мая камера СММ в Золотом зафиксировала 1 взрыв неопределенного происхождения и 15 неопределенных боеприпасов (определить, на участке разведения или за его пределами, не представлялось возможным), а также еще 16 неопределенных боеприпасов (по оценке, вне участка разведения, но в пределах 5 км от его края).

23 и 24 мая наблюдатели видели членов вооруженных формирований (с нарукавными повязками с надписью «СЦКК») возле южного края участка разведения. В эти дни наблюдатели видели, как двое из них шли по автодороге Т1316 в пределах участка разведения на расстояние приблизительно 350 м к северу от его южного края.

Вечером 22 мая на **участке разведения в районе Петровского** БПЛА СММ дальнего радиуса действия обнаружил не менее 6 людей на бывшей позиции вооруженных формирований недалеко от его юго-восточного края.

Вечером 22 и ночью 23 мая камера СММ, установленная в 2 км к востоку от н. п. Богдановка (подконтрольный правительству, 41 км к юго-западу от Донецка), зафиксировала 32 неопределенных боеприпаса, пролетевших примерно в 1–4 км к востоку и востоко-юго-востоку (по оценке, в пределах участка разведения).

В течение дня 23 мая, осуществляя мониторинг в 2 местах вблизи участка разведения, команды СММ отметили там спокойную обстановку.

Вечером 23 и ночью 24 мая вышеуказанная камера зафиксировала 35 неопределенных боеприпасов и 1 вспышку дульного пламени на расстоянии около 1–3 км к востоку и востоко-юго-востоку (по оценке, в пределах участка разведения), а также 2 взрыва неопределенного происхождения примерно в 4–6 км к юго-востоку (по оценке, вне участка разведения, но в пределах 5 км от его края).

В течение дня 24 мая, патрулируя приблизительно в 2 км к северу от Петровского, наблюдатели слышали 37 взрывов неопределенного происхождения и 4 выстрела из стрелкового оружия (по оценке, вне участка разведения, но в пределах 5 км от его края).

Отвод вооружения

СММ продолжала осуществлять мониторинг отвода вооружения, предусмотренного Меморандумом, а также Комплексом мер и Дополнением к нему. Миссия зафиксировала вооружение, размещенное в нарушение линий отвода в подконтрольных и неподконтрольных правительству районах Донецкой области, в том числе на полигонах (для получения более подробной информации см. таблицы ниже).

Признаки военного присутствия и присутствия военного типа в зоне безопасности⁷

⁷ Упомянутая в данном разделе техника не подпадает под действие Минских соглашений об отводе вооружений.

В зоне безопасности в Донецкой области Миссия зафиксировала боевые бронированные машины в подконтрольных правительству районах, в том числе некоторые в жилых районах, а также недавно выкопанные траншеи в неподконтрольных правительству районах (для получения более подробной информации см. таблицу ниже).

22 мая, осуществляя мониторинг приблизительно в 2 км к востоку от н. п. Золотое-2 (Карбонит; подконтрольный правительству, 62 км к западу от Луганска), наблюдатели слышали и видели БПЛА (не принадлежал СММ), который пролетел недалеко от них с юго-востока на северо-восток. По соображениям безопасности команда Миссии покинула этот район*.

Вечером 22 мая БПЛА СММ дальнего радиуса действия зафиксировал приблизительно 4 разрыва, в результате которых поднялся столп пыли и дыма, в поле приблизительно в 2 км к северо-западу от н. п. Лозовое (неподконтрольный правительству, 52 км к северо-западу от Донецка). Определить тип примененного вооружения и направление огня не представлялось возможным.

Предупреждающие знаки о минной опасности вблизи неподконтрольных правительству Лимана и Луганского

23 мая в поле севернее н. п. Луганское (неподконтрольный правительству, 15 км к юго-западу от Донецка) члены патруля Миссии впервые зафиксировали 2 предупреждающих знака о минной опасности (красного цвета, с изображением перекрещенных костей под черепом и надписью «Мины!» кириллицей).

24 мая приблизительно в 2 км к северо-западу от н. п. Лиман (неподконтрольный правительству, 12 км к северо-западу от Луганска), у входа в недавно оборудованную траншею с блиндажом на северной стороне дороги местного значения, члены патруля Миссии впервые видели предупреждающий знак о минной опасности (красный квадрат из металла или дерева с надписью «Стоп! Мины!» кириллицей).

Усилия СММ по содействию обеспечению возможности ремонта и функционирования жизненно важных объектов гражданской инфраструктуры

23 мая, в период с 12:00 до 16:00, в подконтрольных и неподконтрольных правительству районах Миссия продолжала осуществлять мониторинг ремонтных работ на линиях электропередачи вблизи н. п. Березовское (неподконтрольный правительству, 53 км к северо-западу от Луганска). Находясь на западной окраине Березовского, наблюдатели зафиксировали 2 взрыва неопределенного происхождения примерно в 3–4 км к северо-западу (см. таблицу ниже).

23 и 24 мая СММ продолжала содействовать обеспечению функционирования Донецкой фильтровальной станции (ДФС; 15 км к северу от Донецка). 24 мая, осуществляя мониторинг в 2 местах поблизости от станции, наблюдатели слышали 3 взрыва неопределенного происхождения, а также выстрелы из стрелкового оружия (по оценке, все в пределах 5 км от ДФС).

Приграничные районы, которые не контролируются правительством

23 мая Миссия осуществляла мониторинг в приграничных районах вблизи н. п. Петровское (65 км к востоку от Донецка), н. п. Тараны (74 км к востоку от Донецка), н. п. Григоровка (75 км к востоку от Донецка) и н. п. Ольховчик (бывш. Новопетровское; 78 км к востоку от Донецка), где наблюдатели констатировали спокойную обстановку.

Меры, предпринятые на фоне вспышки COVID-19 на контрольных пунктах въезда-выезда и соответствующих блокпостах

23 и 24 мая в Донецкой области Миссия констатировала, что контрольный пункт въезда-выезда (КПВВ) около Марьинки и соответствующий блокпост восточнее Кременца по-прежнему закрыты.

24 мая СММ констатировала, что КПВВ около н. п. Майорск (подконтрольный правительству, 45 км к северо-востоку от Донецка) и соответствующий блокпост вооруженных формирований возле Горловки по-прежнему закрыты*.

23 и 24 мая в Луганской области наблюдатели отметили, что КПВВ в Станице Луганской и соответствующий блокпост вооруженных формирований южнее моста у Станицы Луганской по-прежнему закрыты*.

Ситуация с безопасностью на юго-востоке Херсонской области

23 мая наблюдатели отметили спокойную обстановку на юго-востоке Херсонской области, в пунктах пропуска между Херсонской областью и Крымом: вблизи н. п. Каланчак (67 км к юго-востоку от Херсона) и н. п. Чаплинка (77 км к юго-востоку от Херсона).

Мирное массовое собрание в Одессе

24 мая на Приморском бульваре в Одессе команда СММ осуществляла мониторинг массового собрания при участии около 200 человек (преимущественно мужчины, разного возраста), из них некоторые держали в руках государственные флаги Украины и выступали с критикой правительства. Наблюдатели видели на месте события полицейских, обеспечивающих правопорядок на месте события. Массовое собрание завершилось без инцидентов.

Миссия продолжала следить за ситуацией во Львове, Ивано-Франковске, Харькове, Днепре, Черновцах и Киеве.

***Ограничение свободы передвижения и другие препятствия в выполнении мандата СММ**

Деятельность по мониторингу и свобода передвижения СММ ограничены из-за угроз безопасности, включая риски, связанные с наличием мин и неразорвавшихся боеприпасов, а также другими препятствиями, которые ежедневно меняются. Мандат СММ предусматривает свободный и безопасный доступ по всей Украине. Все подписанты Комплекса мер согласились с необходимостью свободного и безопасного доступа, а также с тем, что ограничение свободы передвижения СММ является нарушением и что на подобные нарушения необходимо оперативно реагировать. Они

также согласились с тем, что Совместный центр контроля и координации (СЦКК) должен содействовать такому реагированию и осуществлять общую координацию работ по разминированию. Однако вооруженные формирования в отдельных районах Донецкой и Луганской областей часто отказывают СММ в доступе к районам, прилегающим к неподконтрольным правительству участкам границы Украины (например, см. [Ежедневный отчет СММ от 19 мая 2020 года](#)). Деятельность СММ в Донецкой и Луганской областях оставалась ограниченной после того, как [23 апреля 2017 года недалеко от Пришиба произошел инцидент со смертельным исходом](#). В связи с этим способность Миссии осуществлять наблюдение была по-прежнему ограничена.

Запрет доступа:

- 23 мая на блокпосте западнее н. п. Верхнешироковское (бывш. Октябрь; неподконтрольный правительству, 85 км к югу от Донецка) вооруженный член вооруженных формирований **вновь** не пропустил патруль Миссии в неподконтрольные правительству районы, сославшись на карантинные ограничения в связи со вспышкой COVID-19.
- 23 и 24 мая на блокпосте южнее моста у Станицы Луганской (15 км к северо-востоку от Луганска) член вооруженных формирований **вновь** не пропустил патруль Миссии в неподконтрольные и подконтрольные правительству районы соответственно.
- 24 мая на блокпосте севернее н. п. Горловка (неподконтрольный правительству, 39 км к северо-востоку от Донецка) 2 вооруженных члена вооруженных формирований **вновь** не пропустили патруль Миссии в неподконтрольные правительству районы, сославшись на ограничения в связи со вспышкой COVID-19. Наблюдатели вновь зафиксировали установленные поперек дороги металлическое ограждение и шипы, а также предупреждающий знак о минной опасности.
- 24 мая на блокпосте вооруженных формирований восточнее н. п. Кременец (неподконтрольный правительству, 16 км к юго-западу от Донецка) член вооруженных формирований не пропустил патруль Миссии, сославшись на то, что «пункт пропуска закрыт» и «в этом районе продолжается операция».
- 24 мая на блокпосте приблизительно в 1,5 км к северо-востоку от н. п. Староласпа (неподконтрольный правительству, 51 км к югу от Донецка) 2 вооруженных члена вооруженных формирований не пропустили патруль Миссии, сославшись на «безопасность СММ». Находясь на блокпосте, наблюдатели видели, что гражданские транспортные средства проезжали через блокпост.
- 24 мая в н. п. Приморское (неподконтрольный правительству, 76 км к югу от Донецка) 2 вооруженных члена вооруженных формирований не пропустили патруль Миссии, заявив о «работе снайпера в этом районе».
- 24 мая на блокпосте вблизи н. п. Бессарабка (неподконтрольный правительству, 85 км к югу от Донецка) 3 вооруженных члена вооруженных формирований не пропустили патруль Миссии, сославшись на карантинные ограничения и заявив о необходимости предоставления письменного разрешения от тех лиц, кому принадлежит фактический контроль.

Задержка:

- 24 мая на блокпосте вблизи н. п. Шевченко (неподконтрольный правительству, 69 км к югу от Донецка) член вооруженных формирований пропустил патруль Миссии только после 16-минутной задержки.

Регулярные ограничения на участках разведения сил и средств и из-за мин/неразорвавшихся боеприпасов:

- Не осуществив сплошное разминирование, извлечение неразорвавшихся боеприпасов и устранение других препятствий, стороны по-прежнему отказывали СММ в неограниченном доступе, а также в возможности передвигаться по отдельным дорогам, которые ранее были определены как важные для осуществления Миссией эффективного мониторинга и для передвижения гражданских лиц.

Другие препятствия:

- 21 мая при выполнении полета над районами между н. п. Степановка (подконтрольный правительству, 54 км к северу от Донецка) и н. п. Докучаевск (неподконтрольный правительству, 30 км к юго-западу от Донецка), между подконтрольными правительству н. п. Светлодарск (57 км к северо-востоку от Донецка) и н. п. Катериновка (64 км к западу от Луганска), а также между н. п. Мироновский (подконтрольный правительству, 62 км к северо-востоку от Донецка) и н. п. Доломитное (53 км к северо-востоку от Донецка) БПЛА СММ дальнего радиуса действия подвергался воздействию помех сигнала GPS (по оценке, предположительно в результате глушения)⁸.
- 22 мая, патрулируя приблизительно в 2 км к востоку от н. п. Золотое-2 (Карбонит; подконтрольный правительству, 62 км к западу от Луганска), наблюдатели слышали и видели БПЛА (не принадлежал СММ), который пролетел недалеко от них. Команда Миссии покинула этот район (см. выше).
- 22 мая, осуществляя мониторинг на южном краю участка разведения в районе н. п. Золотое (подконтрольный правительству, 60 км к западу от Луганска), наблюдатели видели БПЛА, не принадлежавший СММ. Команда Миссии покинула этот район (см. выше).
- 23 мая при выполнении полета над районами вблизи н. п. Лебединское (подконтрольный правительству, 99 км к югу от Донецка) БПЛА СММ малого радиуса действия подвергался воздействию помех сигнала (по оценке, предположительно в результате глушения).

⁸ Помехи могли создавать из любого места в радиусе нескольких километров от местоположения БПЛА.

Таблица вооружений

Вооружение, размещенное в нарушение линий отвода

Дата	К-во единиц вооружения	Вид вооружения	Место	Источник наблюдения
подконтрольные правительству районы				
21.05.2020	1	самоходная гаубица (2С1 «Гвоздика», 122 мм)	вблизи н. п. Веселое (21 км к северу от Донецка)	БПЛА малого радиуса действия
неподконтрольные правительству районы				
23.05.2020	7	гаубица (неустановленного типа)	учебный полигон вблизи н. п. Терновое (57 км к востоку от Донецка)	патруль
	1	реактивная система залпового огня (БМ-21 «Град», 122 мм)		
	3	самоходная гаубица (2С1 «Гвоздика», 122 мм)		
	5	танк (неустановленного типа)		
24.05.2020	3	танк (неустановленного типа)	на полигоне вблизи н. п. Софиевка (бывш. Карло-Марксово; 40 км к северо-востоку от Донецка)	

Вооружение, размещенное за линиями отвода, но вне выделенных мест хранения вооружения

Дата	К-во единиц вооружения	Вид вооружения	Место	Источник наблюдения
подконтрольные правительству районы				
22.05.2020	3	зенитный ракетный комплекс (9К33 «Оса»)	в жилом районе н. п. Калиново (35 км к северу от Донецка)	БПЛА дальнего радиуса действия
24.05.2020	7	буксируемая гаубица (Д-30 «Лягушка», 122 мм)	на железнодорожной станции в н. п. Зачатовка (74 км к юго-западу от Донецка)	патруль
	6	самоходная гаубица (2С1 «Гвоздика», 122 мм)		
неподконтрольные правительству районы				
23.05.2020	18	танки (неустановленного типа; из некоторых, по наблюдениям, вели огонь)	учебный полигон вблизи н. п. Терновое (57 км к востоку от Донецка)	патруль

Таблица военного присутствия и присутствия военного типа в зоне безопасности⁹

Дата	К-во	Вид	Место	Источник наблюдения
подконтрольные правительству районы				
21.05.2020	1	боевая машина пехоты (БМП-1)	в н. п. Красногоровка (24 км к северу от Донецка)	БПЛА малого радиуса действия
	1	бронетранспортер (БТР-70)		
	1	боевая бронированная машина	вблизи н. п. Веселое (21 км к северу от Донецка)	
22.05.2020	1	предположительно боевая бронированная машина	вблизи н. п. Старогнатовка (51 км к югу от Донецка)	БПЛА дальнего радиуса действия
	1	предположительно боевая бронированная машина	вблизи н. п. Мирное (63 км к югу от Донецка)	
	1	боевая машина пехоты (БМП-2)		
	1	предположительно бронетранспортер (типа БТР)		
	3	бронетранспортер (МТ-ЛБ)	на территории объекта вблизи н. п. Пионерское (101 км к югу от Донецка)	
	1	бронированная разведывательно-дозорная машина (БРДМ-2)	вблизи н. п. Лебединское (99 км к югу от Донецка)	
	1	боевая бронированная машина (предположительно типа БМП)		
	2	предположительно боевая бронированная машина	в жилом районе н. п. Тарамчук (29 км к юго-западу от Донецка)	
	1	предположительно боевая бронированная машина		
1	боевая бронированная машина (предположительно типа БМП)			
23.05.2020	1	боевая машина пехоты (БМП-2)	вблизи н. п. Верхнеторецкое (23 км к северо-востоку от Донецка)	патруль
неподконтрольные правительству районы				
23.05.2020	-	новое продление траншеи	в н. п. Сигнальное (23 км к юго-западу от Донецка)	патруль
24.05.2020	-	новосооруженная траншея с блиндажом	вблизи н. п. Лиман (12 км к северо-западу от Луганска)	

⁹ Упомянутая в этом разделе техника не подпадает под действие Минских соглашений об отводе вооружений.

Таблица нарушений режима прекращения огня по состоянию на 24 мая 2020 г.¹⁰

Месторасположение СММ	Место события	Способ	К-во	Наблюдение	Описание	Вооружение	Дата, время
камера СММ в н. п. Авдеевка (подконтрольный правительству, 17 км к С от Донецка)	2–4 км к СВ	зафиксировала	7	Н/Д боеприпас	Ю–С (также зафиксировано камерой СММ на шахте «Октябрьская»)	Н/Д	22.05, 21:10
	2–4 км к В	зафиксировала	1	Н/Д боеприпас	ССЗ–ЮЮВ (также зафиксировано камерами СММ в Авдеевке, на ДФС и шахте «Октябрьская»)	Н/Д	22.05, 22:29
	2–4 км к ВЮВ	зафиксировала	1	Н/Д боеприпас	С–Ю (также зафиксировано камерами СММ на ДФС и шахте «Октябрьская»)	Н/Д	22.05, 21:37
	2–4 км к ВЮВ	зафиксировала	5	Н/Д боеприпас	С–Ю (также зафиксировано камерой СММ на шахте «Октябрьская»)	Н/Д	22.05, 21:37
	2–4 км к ВЮВ	зафиксировала	5	Н/Д боеприпас	С–Ю (также зафиксировано камерами СММ на ДФС и шахте «Октябрьская»)	Н/Д	22.05, 21:39
	2–4 км к ЮВ	зафиксировала	8	Н/Д боеприпас	выпущенный(-ая) вверх (также зафиксировано камерами СММ на ДФС и шахте «Октябрьская»)	Н/Д	22.05, 21:43
	1–3 км к ЮВ	зафиксировала	11	Н/Д боеприпас	С–Ю (также зафиксировано камерами СММ на ДФС и шахте «Октябрьская»)	Н/Д	23.05, 00:38
	1–3 км к ЮВ	зафиксировала	5	Н/Д боеприпас	ЮЗ–СВ (также зафиксировано камерой СММ на шахте «Октябрьская»)	Н/Д	23.05, 01:07
камера СММ в 2 км к В от н. п. Богдановка (подконтрольный правительству, 41 км к ЮЗ от Донецка)	1–3 км к В	зафиксировала	15	Н/Д боеприпас	С–Ю (по оценке, в пределах участка разведения в районе Петровского)	Н/Д	22.05, 21:59
	1–3 км к ВЮВ	зафиксировала	4	Н/Д боеприпас	ССВ–ЮЮЗ (по оценке, в пределах участка разведения в районе Петровского)	Н/Д	22.05, 22:02
	1–3 км к В	зафиксировала	8	Н/Д боеприпас	С–Ю (по оценке, в пределах участка разведения в районе Петровского)	Н/Д	22.05, 23:26
	2–4 км к ВЮВ	зафиксировала	1	Н/Д боеприпас	С–Ю (по оценке, в пределах участка разведения в районе Петровского)	Н/Д	22.05, 23:27
	2–4 км к ВЮВ	зафиксировала	1	Н/Д боеприпас	выпущенный(-ая) вверх (по оценке, в пределах участка разведения в районе Петровского)	Н/Д	22.05, 23:27
	2–4 км к ВЮВ	зафиксировала	2	Н/Д боеприпас	С–Ю (по оценке, в пределах участка разведения в районе Петровского)	Н/Д	23.05, 00:11
	1–3 км к ВЮВ	зафиксировала	1	Н/Д боеприпас	С–Ю (по оценке, в пределах участка разведения в районе Петровского)	Н/Д	23.05, 01:58
камера СММ в н. п. Чермалык (подконтрольный правительству, 77 км к Ю от Донецка)	1–3 км к ЮВ	зафиксировала	6	Н/Д боеприпас	СВ–ЮЗ	Н/Д	22.05, 21:03
	3–5 км к ЮЮВ	зафиксировала	4	Н/Д боеприпас	С–Ю	Н/Д	22.05, 23:09
	3–5 км к ЮЮВ	зафиксировала	11	Н/Д боеприпас	С–Ю	Н/Д	23.05, 01:12
	3–5 км к ЮЮВ	зафиксировала	12	Н/Д боеприпас	ССВ–ЮЮЗ	Н/Д	23.05, 03:25

¹⁰ В таблице указаны исключительно нарушения режима прекращения огня, зафиксированные непосредственно патрулями Миссии или камерами СММ, а также те случаи, которые Миссия оценивает как учения с боевой стрельбой, контролируемые взрывы и т.п. Указанные детали — а именно расстояние, направление, тип оружия и т.д. — основаны на оценках, сделанных наблюдателями на местах и специалистами по техническому мониторингу, и необязательно всегда являются точными. Надпись «нет данных» (Н/Д) означает, что СММ не смогла подтвердить информацию из-за расстояния, погодных условий, технических ограничений и/или по другим причинам. Нарушения режима прекращения огня, зафиксированные параллельно несколькими патрулями/камерами, отражаются в таблице только один раз.

Месторасположение СММ	Место события	Способ	К-во	Наблюдение	Описание	Вооружение	Дата, время
Камера СММ на Донецкой фильтровальной станции (15 км к С от Донецка)	3–5 км к ЮЮЗ	зафиксировала	1	взрыв	неопределенного происхождения (также зафиксировано камерами СММ в Авдеевке и на шахте «Октябрьская»)	Н/Д	22.05, 21:27
	1–2 км к ЮЮЗ	зафиксировала	1	взрыв	взрыв в воздухе (также зафиксировано камерами СММ в Авдеевке и на шахте «Октябрьская»)	Н/Д	22.05, 21:27
	0,8–1,2 км к ЮЮЗ	зафиксировала	1	Н/Д боеприпас	СЗ–ЮВ (также зафиксировано камерами СММ в Авдеевке и на шахте «Октябрьская»)	Н/Д	22.05, 21:35
камера СММ 1,5 км к СВ от н. п. Гнутово (подконтрольный правительству, 90 км к Ю от Донецка)	2–4 км к ВЮВ	зафиксировала	6	Н/Д боеприпас	ЗЮЗ–ВСВ	Н/Д	22.05, 21:46
	2–4 км к ВЮВ	зафиксировала	44	Н/Д боеприпас	ЗЮЗ–ВСВ	Н/Д	22.05, 22:26
	2–4 км к ВЮВ	зафиксировала	10	Н/Д боеприпас	ЗЮЗ–ВСВ	Н/Д	22.05, 22:44
	2–4 км к ВЮВ	зафиксировала	11	Н/Д боеприпас	ЗЮЗ–ВСВ	Н/Д	22.05, 22:45
	2–4 км к ВЮВ	зафиксировала	4	Н/Д боеприпас	ЗЮЗ–ВСВ	Н/Д	22.05, 22:46
	2–4 км к ЮВ	зафиксировала	1	Н/Д боеприпас	ССВ–ЮЮЗ	Н/Д	22.05, 22:49
	2–4 км к ВЮВ	зафиксировала	8	Н/Д боеприпас	ЗЮЗ–ВСВ	Н/Д	22.05, 23:39
камера СММ в н. п. Красногоровка (подконтрольный правительству, 21 км к З от Донецка)	1–2 км к ЮВ	зафиксировала	5	Н/Д боеприпас	ССВ–ЮЮЗ	Н/Д	22.05, 21:55
	1–2 км к ЮВ	зафиксировала	2	Н/Д боеприпас	ССВ–ЮЮЗ	Н/Д	22.05, 22:09
	1–2 км к ЮВ	зафиксировала	4	Н/Д боеприпас	ССВ–ЮЮЗ	Н/Д	22.05, 22:24
	1–2 км к ЮВ	зафиксировала	4	Н/Д боеприпас	ССВ–ЮЮЗ	Н/Д	22.05, 22:25
	1–2 км к ЮВ	зафиксировала	1	Н/Д боеприпас	ССВ–ЮЮЗ	Н/Д	22.05, 23:06
	1–2 км к ЮВ	зафиксировала	1	Н/Д боеприпас	С–Ю	Н/Д	22.05, 23:07
камера СММ на КПВВ в н. п. Майорск (подконтрольный правительству, 45 км к СВ от Донецка)	2–4 км к В	зафиксировала	2	Н/Д боеприпас	ЮЗ–СВ	Н/Д	22.05, 21:35
камера СММ на КПВВ в н. п. Марьинка (подконтрольный правительству, 23 км к ЮЗ от Донецка)	1–3 км к ССВ	зафиксировала	1	Н/Д боеприпас	В–З	Н/Д	22.05, 23:06
камера СММ на шахте «Октябрьская» (неподконтрольная правительству, 9 км к СЗ от центра Донецка)	1–3 км к ЗЮЗ	зафиксировала	3	Н/Д боеприпас	С–Ю	Н/Д	22.05, 23:42
	1–3 км к ЗЮЗ	зафиксировала	2	Н/Д боеприпас	С–Ю	Н/Д	22.05, 23:52
	1–3 км к ЗЮЗ	зафиксировала	5	Н/Д боеприпас	С–Ю	Н/Д	23.05, 00:12
	1–3 км к ЗЮЗ	зафиксировала	8	Н/Д боеприпас	С–Ю	Н/Д	23.05, 00:50
	1–3 км к ЗЮЗ	зафиксировала	10	Н/Д боеприпас	ССВ–ЮЮЗ	Н/Д	23.05, 01:58
	3–5 км к ССВ	зафиксировала	1	взрыв	неопределенного происхождения	Н/Д	22.05, 22:18
	3–5 км к ССВ	зафиксировала	1	Н/Д боеприпас	ССЗ–ЮЮВ	Н/Д	22.05, 22:46
	3–5 км к СВ	зафиксировала	1	взрыв	неопределенного происхождения	Н/Д	22.05, 22:50
камера СММ в 1 км к ЮЗ от н. п. Широкино (подконтрольный правительству, 100 км к Ю от Донецка)	4–6 км к С	зафиксировала	2	Н/Д боеприпас	З–В	Н/Д	22.05, 21:26
	4–6 км к С	зафиксировала	1	Н/Д боеприпас	З–В	Н/Д	22.05, 21:46
	4–6 км к С	зафиксировала	2	Н/Д боеприпас	В–З	Н/Д	22.05, 22:19
	4–6 км к С	зафиксировала	2	Н/Д боеприпас	З–В	Н/Д	22.05, 22:26
	4–6 км к С	зафиксировала	8	взрыв	неопределенного происхождения	Н/Д	22.05, 22:43
	4–6 км к С	зафиксировала	1	Н/Д боеприпас	З–В	Н/Д	22.05, 22:43
	4–6 км к С	зафиксировала	5	взрыв	неопределенного происхождения	Н/Д	22.05, 22:45
	4–6 км к С	зафиксировала	2	вспышка дульного пламени		Н/Д	22.05, 22:49
	4–6 км к С	зафиксировала	2	Н/Д боеприпас	ВЮВ–ЗСЗ (после предыдущего события)	Н/Д	22.05, 22:49
	4–6 км к С	зафиксировала	5	Н/Д боеприпас	ВЮВ–ЗСЗ	Н/Д	22.05, 22:49
	4–6 км к С	зафиксировала	2	Н/Д боеприпас	В–З	Н/Д	22.05, 22:53
	4–6 км к С	зафиксировала	1	Н/Д боеприпас	ВЮВ–ЗСЗ	Н/Д	22.05, 23:29
	4–6 км к С	зафиксировала	4	Н/Д боеприпас	ВЮВ–ЗСЗ	Н/Д	22.05, 23:35
	4–6 км к С	зафиксировала	4	Н/Д боеприпас	ВЮВ–ЗСЗ	Н/Д	23.05, 00:25
	4–6 км к С	зафиксировала	30	Н/Д боеприпас	ВЮВ–ЗСЗ	Н/Д	23.05, 00:38
	2–4 км к ССВ	зафиксировала	6	Н/Д боеприпас	В–З	Н/Д	23.05, 00:41

Месторасположение СММ	Место события	Способ	К-во	Наблюдение	Описание	Вооружение	Дата, время
	2–4 км к ССВ	зафиксировала	5	Н/Д боеприпас	В–3	Н/Д	23.05, 00:42
	2–4 км к ССВ	зафиксировала	1	Н/Д боеприпас	В–3	Н/Д	23.05, 01:39
камера СММ в н. п. Светлодарск (подконтрольный правительству, 57 км к СВ от Донецка)	4–6 км к Ю	зафиксировала	1	осветительная ракета	выпущенный(-ая) вверх	Н/Д	22.05, 20:54
	4–6 км к ЮЮВ	зафиксировала	3	Н/Д боеприпас	СВ–ЮЗ	Н/Д	22.05, 21:06
	4–6 км к ЮЮВ	зафиксировала	4	Н/Д боеприпас	ВСВ–ЗЮЗ	Н/Д	22.05, 21:07
	3–5 км к ЗЮЗ	зафиксировала	1	вспышка дульного пламени		Н/Д	22.05, 21:21
	3–5 км к ЗЮЗ	зафиксировала	1	Н/Д боеприпас	Ю–С (после предыдущего события)	Н/Д	22.05, 21:21
	3–5 км к ЗЮЗ	зафиксировала	1	взрыв	разрыв (после предыдущего события)	Н/Д	22.05, 21:21
	3–5 км к ЗЮЗ	зафиксировала	5	взрыв	неопределенного происхождения	Н/Д	22.05, 21:33
	3–5 км к ЗЮЗ	зафиксировала	2	вспышка дульного пламени		Н/Д	22.05, 21:33
	3–5 км к ЗЮЗ	зафиксировала	2	Н/Д боеприпас	СВ–ЮЗ	Н/Д	22.05, 21:33
	3–5 км к ЗЮЗ	зафиксировала	1	Н/Д боеприпас	С–Ю	Н/Д	22.05, 21:34
	3–5 км к ЗЮЗ	зафиксировала	1	осветительная ракета	выпущенный(-ая) вверх	Н/Д	22.05, 23:07
	3–5 км к ЗЮЗ	зафиксировала	1	осветительная ракета	выпущенный(-ая) вверх	Н/Д	22.05, 23:14
	железнодорожный вокзал Донецка (неподконтрольный правительству, 6 км к СЗ от центра города)	2–3 км к СЗ	слышали	14	выстрел		крупнокалиберный пулемет
2–3 км к ССЗ		слышали	6	взрыв	неопределенного происхождения	Н/Д	23.05, 13:57–14:30
2–3 км к ССЗ		слышали	85	выстрел		стрелковое оружие	23.05, 13:57–14:30
примерно 1 км к ССВ от железнодорожного вокзала в Донецке (неподконтрольный правительству, 6 км к СЗ от центра города)	1–2 км к СЗ	слышали	5	выстрел		стрелковое оружие	23.05, 11:52
н. п. Светлодарск (подконтрольный правительству, 57 км к СВ от Донецка)	3–5 км к ЮЮВ	слышали	2	взрыв	неопределенного происхождения	Н/Д	22.05, 21:03
н. п. Горловка (неподконтрольный правительству, 39 км к СВ от Донецка)	5–7 км к СЗ	слышали	2	взрыв	неопределенного происхождения	Н/Д	22.05, 19:48–19:49
	4–7 км к З	слышали	9	взрыв	неопределенного происхождения	Н/Д	22.05, 20:50–20:56
	4–7 км к З	слышали	29	очередь		крупнокалиберный пулемет	22.05, 20:50–20:56
	5–7 км к СЗ	слышали	3	взрыв	неопределенного происхождения	Н/Д	22.05, 21:31–21:33
	5–7 км к З	слышали	2	взрыв	неопределенного происхождения	Н/Д	22.05, 22:19–22:20
	3–5 км к З	слышали	18	очередь		крупнокалиберный пулемет	23.05, 02:32–02:35
	5–14 км к СЗ	слышали	12	взрыв	неопределенного происхождения	Н/Д	23.05, 07:15–07:29
	4–6 км к З	слышали	12	взрыв	неопределенного происхождения	Н/Д	23.05, 07:30–07:40
камера СММ на С окраине н. п. Попасная (подконтрольный правительству, 69 км к З от Луганска)	4–6 км к ЮВ	зафиксировала	4	Н/Д боеприпас	выпущенный(-ая) вверх	Н/Д	22.05, 22:00
	4–6 км к ЮВ	зафиксировала	18	Н/Д боеприпас	выпущенный(-ая) вверх	Н/Д	22.05, 22:39
	4–6 км к ЮВ	зафиксировала	6	Н/Д боеприпас	выпущенный(-ая) вверх	Н/Д	22.05, 22:39
	4–6 км к ВЮВ	зафиксировала	5	Н/Д боеприпас	ЗЮЗ–ВСВ (по оценке, за пределами участка разведения в районе Золотого)	Н/Д	22.05, 22:40
	4–6 км к ВЮВ	зафиксировала	5	Н/Д боеприпас	выпущенный(-ая) вверх (по оценке, за пределами участка разведения в районе Золотого)	Н/Д	22.05, 22:49
н. п. Кадиевка (быв. Стаханов; неподконтрольный правительству, 50 км к З от Луганска)	500–600 м к ЗЮЗ	слышали	17	очередь		стрелковое оружие	22.05, 22:40–22:51

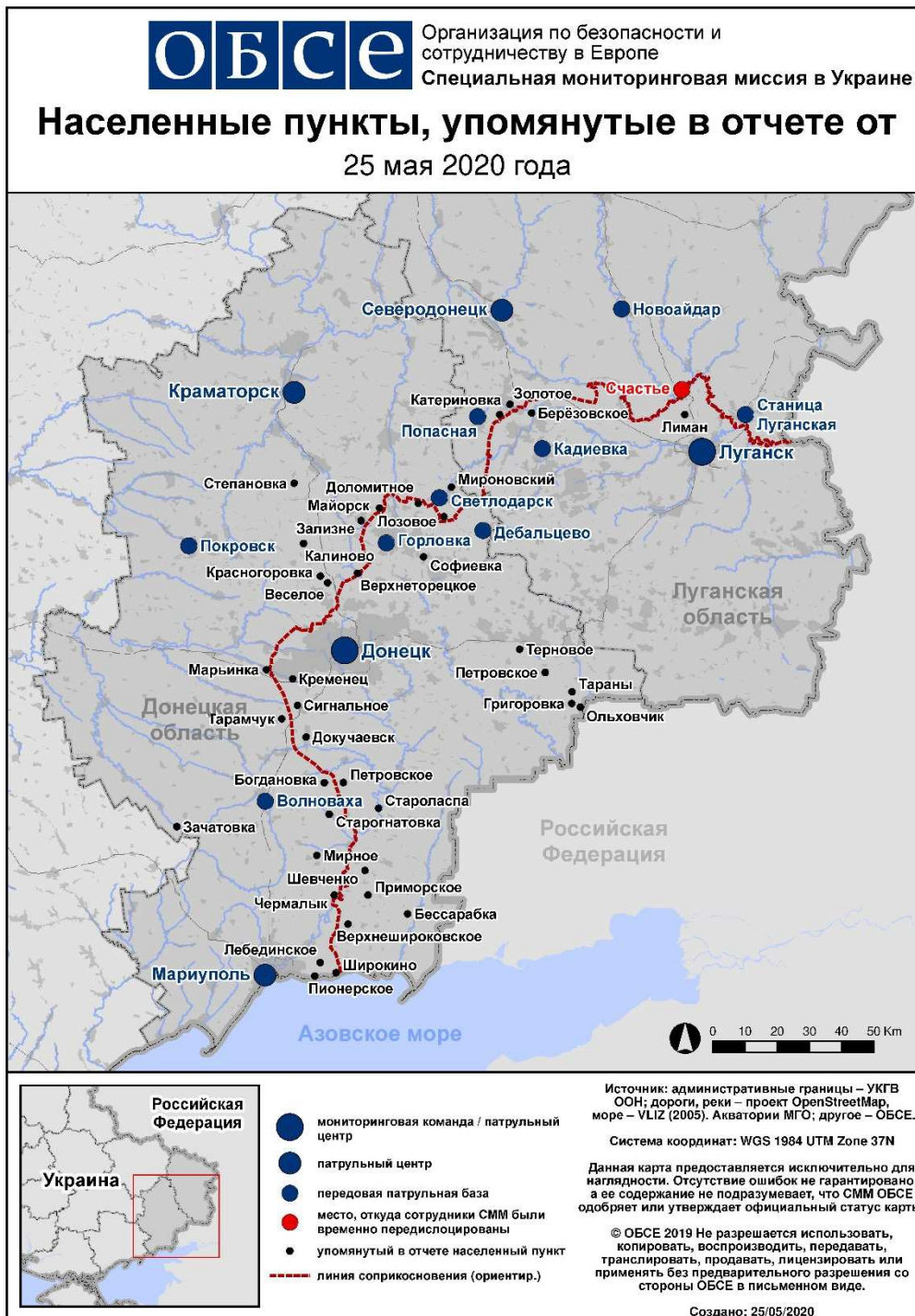
Месторасположение СММ	Место события	Способ	К-во	Наблюдение	Описание	Вооружение	Дата, время
3 окраина н. п. Березовское (неподконтрольный правительству, 53 км к СЗ от Луганска)	3–4 км к ССЗ	слышали	2	взрыв	неопределенного происхождения (по оценке, за пределами участка разведения в районе Золотого)	Н/Д	23.05, 14:05
камера СММ в н. п. Авдеевка (подконтрольный правительству, 17 км к С от Донецка)	2–4 км к СВ	зафиксировала	1	Н/Д боеприпас	ЗСЗ–ВЮВ	Н/Д	24.05, 01:30
камера СММ в 2 км к В от н. п. Богдановка (подконтрольный правительству, 41 км к ЮЗ от Донецка)	4–6 км к ЮВ	зафиксировала	1	взрыв	неопределенного происхождения (по оценке, за пределами участка разведения в районе Петровского)	Н/Д	23.05, 21:44
	1–3 км к ВЮВ	зафиксировала	13	Н/Д боеприпас	выпущенный(-ая) вверх (по оценке, в пределах участка разведения в районе Петровского)	Н/Д	23.05, 21:52
	1–3 км к ВЮВ	зафиксировала	3	Н/Д боеприпас	С–Ю (по оценке, в пределах участка разведения в районе Петровского)	Н/Д	23.05, 22:19
	1–3 км к ВЮВ	зафиксировала	2	Н/Д боеприпас	ЮЗ–СВ (по оценке, в пределах участка разведения в районе Петровского)	Н/Д	23.05, 22:20
	4–6 км к ЮВ	зафиксировала	1	взрыв	неопределенного происхождения (по оценке, за пределами участка разведения в районе Петровского)	Н/Д	23.05, 22:48
	1–3 км к В	зафиксировала	1	Н/Д боеприпас	С–Ю (по оценке, в пределах участка разведения в районе Петровского)	Н/Д	23.05, 23:26
	1–3 км к В	зафиксировала	1	вспышка дульного пламени	по оценке, в пределах участка разведения в районе Петровского	Н/Д	23.05, 23:26
	1–3 км к ВЮВ	зафиксировала	3	Н/Д боеприпас	С–Ю (по оценке, в пределах участка разведения в районе Петровского)	Н/Д	23.05, 23:44
	1–3 км к В	зафиксировала	1	Н/Д боеприпас	С–Ю (по оценке, в пределах участка разведения в районе Петровского)	Н/Д	24.05, 00:25
	1–3 км к В	зафиксировала	1	Н/Д боеприпас	ССЗ–ЮЮВ (по оценке, в пределах участка разведения в районе Петровского)	Н/Д	24.05, 00:25
1–3 км к В	зафиксировала	11	Н/Д боеприпас	ССЗ–ЮЮВ (по оценке, в пределах участка разведения в районе Петровского)	Н/Д	24.05, 01:42	
камера СММ в н. п. Чермалык (подконтрольный правительству, 77 км к Ю от Донецка)	2–4 км к ЮВ	зафиксировала	16	Н/Д боеприпас	ССВ–ЮЮЗ	Н/Д	23.05, 21:49
	2–4 км к ЮВ	зафиксировала	5	Н/Д боеприпас	ССВ–ЮЮЗ	Н/Д	23.05, 21:50
	2–4 км к ЮЮВ	зафиксировала	3	Н/Д боеприпас	З–В	Н/Д	23.05, 21:50
	2–4 км к ЮВ	зафиксировала	1	взрыв	неопределенного происхождения	Н/Д	23.05, 22:50
	2–4 км к ЮВ	зафиксировала	8	Н/Д боеприпас	выпущенный(-ая) вверх	Н/Д	23.05, 23:28
	2–4 км к ЮВ	зафиксировала	14	Н/Д боеприпас	ССВ–ЮЮЗ	Н/Д	23.05, 23:29
	2–4 км к ЮВ	зафиксировала	1	Н/Д боеприпас	ССВ–ЮЮЗ	Н/Д	23.05, 23:30
	2–4 км к ЮЮВ	зафиксировала	10	Н/Д боеприпас	ССВ–ЮЮЗ	Н/Д	23.05, 23:36
	2–4 км к ЮЮВ	зафиксировала	13	Н/Д боеприпас	ССВ–ЮЮЗ	Н/Д	23.05, 23:37
2–4 км к ЮЮВ	зафиксировала	2	Н/Д боеприпас	ССВ–ЮЮЗ	Н/Д	24.05, 03:24	
Камера СММ на Донецкой фильтровальной станции (15 км к С от Донецка)	0,8–1 км к Ю	зафиксировала	1	Н/Д боеприпас	С–Ю	Н/Д	23.05, 21:59
	0,8–1 км к Ю	зафиксировала	1	вспышка дульного пламени		Н/Д	23.05, 22:01
	1–3 км к ЮЮЗ	зафиксировала	1	Н/Д боеприпас	ЗЮЗ–ВСВ	Н/Д	24.05, 01:08
камера СММ 1,5 км к СВ от н. п. Гнутово (подконтрольный правительству, 90 км к Ю от Донецка)	1–3 км к ЮЮЗ	зафиксировала	1	Н/Д боеприпас	ЗЮЗ–ВСВ	Н/Д	24.05, 01:13
	2–4 км к ЮВ	зафиксировала	1	Н/Д боеприпас	ЮЗ–СВ	Н/Д	23.05, 21:12
	2–4 км к ЮВ	зафиксировала	1	Н/Д боеприпас	ЮЗ–СВ	Н/Д	23.05, 21:15
	2–4 км к ЮВ	зафиксировала	1	Н/Д боеприпас	ЮЗ–СВ	Н/Д	23.05, 21:20
	2–4 км к ЮВ	зафиксировала	1	Н/Д боеприпас	ЮЗ–СВ	Н/Д	23.05, 21:21
	2–4 км к ЮВ	зафиксировала	2	Н/Д боеприпас	ЮЗ–СВ	Н/Д	23.05, 21:24
	2–4 км к ВЮВ	зафиксировала	18	Н/Д боеприпас	ЗЮЗ–ВСВ	Н/Д	23.05, 22:16

Месторасположение СММ	Место события	Способ	К-во	Наблюдение	Описание	Вооружение	Дата, время
	2–4 км к ВЮВ	зафиксировала	1	взрыв	неопределенного происхождения	Н/Д	23.05, 22:46
	2–4 км к ВЮВ	зафиксировала	1	взрыв	неопределенного происхождения	Н/Д	23.05, 22:47
	2–4 км к ВЮВ	зафиксировала	16	Н/Д боеприпас	ЗЮЗ–ВСВ	Н/Д	23.05, 22:54
	2–4 км к ВЮВ	зафиксировала	4	Н/Д боеприпас	ЗЮЗ–ВСВ	Н/Д	23.05, 22:56
	2–4 км к ЮВ	зафиксировала	1	осветительная ракета		Н/Д	23.05, 23:47
	2–4 км к ВЮВ	зафиксировала	13	Н/Д боеприпас	С–Ю	Н/Д	23.05, 23:57
	2–4 км к ЮВ	зафиксировала	1	Н/Д боеприпас	выпущенный(-ая) вверх	Н/Д	23.05, 23:57
	2–4 км к ВЮВ	зафиксировала	1	Н/Д боеприпас	С–Ю	Н/Д	23.05, 23:59
камера СММ на КПВВ в н. п. Гнутово (подконтрольный правительству, 84 км к Ю от Донецка)	3–4 км к ВСВ	зафиксировала	2	Н/Д боеприпас	ССЗ–ЮЮВ	Н/Д	23.05, 21:35
	3–4 км к ВСВ	зафиксировала	2	Н/Д боеприпас	ССЗ–ЮЮВ	Н/Д	23.05, 22:52
	3–4 км к ВЮВ	зафиксировала	2	Н/Д боеприпас	ЮЗ–СВ	Н/Д	23.05, 23:21
	3–4 км к ВСВ	зафиксировала	1	Н/Д боеприпас	ССВ–ЮЮЗ	Н/Д	23.05, 23:30
камера СММ в н. п. Гранитное (подконтрольный правительству, 60 км к Ю от Донецка)	8–10 км к ВЮВ	зафиксировала	1	взрыв	неопределенного происхождения	Н/Д	24.05, 01:08
камера СММ в н. п. Красногоровка (подконтрольный правительству, 21 км к З от Донецка)	1–3 км к ЮВ	зафиксировала	2	Н/Д боеприпас	С–Ю	Н/Д	23.05, 22:45
	1–3 км к ЮВ	зафиксировала	4	Н/Д боеприпас	С–Ю	Н/Д	23.05, 22:46
	2–4 км к ВЮВ	зафиксировала	1	взрыв	неопределенного происхождения	Н/Д	23.05, 22:46
	1–3 км к ЮВ	зафиксировала	1	Н/Д боеприпас	С–Ю	Н/Д	23.05, 23:49
камера СММ на КПВВ в н. п. Майорск (подконтрольный правительству, 45 км к СВ от Донецка)	2–4 км к ВСВ	зафиксировала	1	Н/Д боеприпас	ССЗ–ЮЮВ	Н/Д	23.05, 23:41
камера СММ на КПВВ в н. п. Марьинка (подконтрольный правительству, 23 км к ЮЗ от Донецка)	1–3 км к ССВ	зафиксировала	1	Н/Д боеприпас	ВЮВ–ЗСЗ	Н/Д	23.05, 22:31
	1–3 км к ССВ	зафиксировала	4	Н/Д боеприпас	ЗЮЗ–ВСВ	Н/Д	23.05, 23:48
	1–3 км к ССВ	зафиксировала	4	Н/Д боеприпас	ЗЮЗ–ВСВ	Н/Д	23.05, 23:49
	1–3 км к ССВ	зафиксировала	1	Н/Д боеприпас	ЮВ–СЗ	Н/Д	23.05, 23:49
камера СММ на шахте «Октябрьская» (неподконтрольный правительству, 9 км к СЗ от центра Донецка)	1–3 км к ЗЮЗ	зафиксировала	6	Н/Д боеприпас	С–Ю	Н/Д	23.05, 21:12
	1–3 км к З	зафиксировала	1	взрыв	неопределенного происхождения	Н/Д	23.05, 21:13
	1–3 км к ЗЮЗ	зафиксировала	1	взрыв	неопределенного происхождения	Н/Д	23.05, 21:16
	1–3 км к ЗЮЗ	зафиксировала	3	Н/Д боеприпас	ССВ–ЮЮЗ	Н/Д	23.05, 21:40
	1–3 км к ЗЮЗ	зафиксировала	1	Н/Д боеприпас	С–Ю	Н/Д	23.05, 22:25
	2–4 км к ЗЮЗ	зафиксировала	23	Н/Д боеприпас	С–Ю	Н/Д	24.05, 02:29
	2–4 км к СВ	зафиксировала	1	Н/Д боеприпас	СЗ–ЮВ	Н/Д	24.05, 00:29
	2–4 км к СВ	зафиксировала	4	Н/Д боеприпас	СЗ–ЮВ	Н/Д	24.05, 01:08
	2–4 км к СВ	зафиксировала	1	Н/Д боеприпас	СЗ–ЮВ	Н/Д	24.05, 01:09
	2–4 км к СВ	зафиксировала	1	Н/Д боеприпас	СЗ–ЮВ	Н/Д	24.05, 01:13
2–4 км к СВ	зафиксировала	6	Н/Д боеприпас	СЗ–ЮВ	Н/Д	24.05, 01:53	
камера СММ в 1 км к ЮЗ от н. п. Широкино (подконтрольный правительству, 100 км к Ю от Донецка)	4–6 км к С	зафиксировала	1	взрыв	неопределенного происхождения	Н/Д	23.05, 21:27
	4–6 км к С	зафиксировала	1	взрыв	неопределенного происхождения	Н/Д	23.05, 21:28
	3–5 км к ССВ	зафиксировала	1	взрыв	неопределенного происхождения	Н/Д	23.05, 21:28
	4–6 км к С	зафиксировала	23	Н/Д боеприпас	З–В	Н/Д	23.05, 23:04
	2–4 км к ССВ	зафиксировала	1	Н/Д боеприпас	ВЮВ–ЗСЗ	Н/Д	23.05, 23:04
	3–6 км к ССВ	зафиксировала	18	Н/Д боеприпас	выпущенный(-ая) вверх	Н/Д	23.05, 23:26
	3–6 км к ССВ	зафиксировала	11	Н/Д боеприпас	выпущенный(-ая) вверх	Н/Д	23.05, 23:27
	4–6 км к С	зафиксировала	1	взрыв	неопределенного происхождения	Н/Д	23.05, 23:29
	4–6 км к С	зафиксировала	6	Н/Д боеприпас	ВЮВ–ЗСЗ	Н/Д	23.05, 23:45
	4–6 км к С	зафиксировала	1	осветительная ракета		Н/Д	23.05, 23:46
	4–6 км к С	зафиксировала	19	Н/Д боеприпас	ЗЮЗ–ВСВ	Н/Д	23.05, 23:51
	4–6 км к С	зафиксировала	2	взрыв	неопределенного происхождения	Н/Д	24.05, 00:03

Месторасположение СММ	Место события	Способ	К-во	Наблюдение	Описание	Вооружение	Дата, время
	4–6 км к С	зафиксировала	5	Н/Д боеприпас	ВЮВ–ЗСЗ	Н/Д	24.05, 00:34
	4–6 км к С	зафиксировала	11	Н/Д боеприпас	ЗЮЗ–ВСВ	Н/Д	24.05, 00:40
	4–6 км к С	зафиксировала	10	Н/Д боеприпас	ЗЮЗ–ВСВ	Н/Д	24.05, 00:46
	4–6 км к С	зафиксировала	3	Н/Д боеприпас	В–З	Н/Д	24.05, 00:55
	4–6 км к С	зафиксировала	1	Н/Д боеприпас	В–З	Н/Д	24.05, 00:59
	2–4 км к ССВ	зафиксировала	1	Н/Д боеприпас	В–З	Н/Д	24.05, 01:01
	4–6 км к С	зафиксировала	16	Н/Д боеприпас	ЗЮЗ–ВСВ	Н/Д	24.05, 01:17
камера СММ в н. п. Светлодарск (подконтрольный правительству, 57 км к СВ от Донецка)	6–8 км к ЮЮВ	зафиксировала	9	Н/Д боеприпас	выпущенный(-ая) вверх	Н/Д	23.05, 22:45
	6–8 км к ЮЮВ	зафиксировала	1	взрыв	неопределенного происхождения	Н/Д	23.05, 22:45
	1–3 км к З	зафиксировала	1	взрыв	неопределенного происхождения	Н/Д	23.05, 21:11
	1–3 км к ЗЮЗ	зафиксировала	8	Н/Д боеприпас	С–Ю	Н/Д	23.05, 21:12
примерно 1 км к СЗ от железнодорожного вокзала в н. п. Ясиноватая (неподконтрольный правительству, 16 км к СВ от Донецка)	1–2 км к ЮЗ	слышали	17	выстрел		стрелковое оружие	24.05, 09:51–09:53
	3–4 км к ЮЗ	слышали	1	взрыв	неопределенного происхождения (в пределах 5 км от ДФС)	Н/Д	24.05, 09:59
примерно 2 км к С от н. п. Петровское (неподконтрольный правительству, 41 км к Ю от Донецка)	4–5 км к ЮВ	слышали	13	взрыв	неопределенного происхождения (по оценке, за пределами участка разведения)	Н/Д	24.05, 13:38–13:46
	4–6 км к ЮВ	слышали и видели	1	взрыв	неопределенного происхождения (по оценке, за пределами участка разведения)	Н/Д	24.05, 13:38–13:46
	4–6 км к Ю	слышали	2	взрыв	неопределенного происхождения (по оценке, за пределами участка разведения)	Н/Д	24.05, 13:38–13:46
	4–5 км к Ю	слышали	7	взрыв	неопределенного происхождения (по оценке, за пределами участка разведения)	Н/Д	24.05, 13:53–13:55
	4–6 км к ЮВ	слышали	7	взрыв	неопределенного происхождения (по оценке, за пределами участка разведения)	Н/Д	24.05, 14:03–14:08
	2 км к З	слышали	4	выстрел	по оценке, за пределами участка разведения	стрелковое оружие	24.05, 14:13
	4–6 км к ЮВ	слышали	1	взрыв	неопределенного происхождения (по оценке, за пределами участка разведения)	Н/Д	24.05, 14:18
	4–6 км к ЮВ	слышали	6	взрыв	неопределенного происхождения (по оценке, за пределами участка разведения)	Н/Д	24.05, 14:30–14:32
примерно 2,5 км к ЮВ от н. п. Авдеевка (подконтрольный правительству, 17 км к С от Донецка)	3–4 км к ЮВ	слышали	1	взрыв	неопределенного происхождения	Н/Д	24.05, 09:55
	3–4 км к СВ	слышали	1	взрыв	неопределенного происхождения	Н/Д	24.05, 09:56
примерно 2 км ЗЮЗ от н. п. Зализне (бывш. Артемово; подконтрольный правительству, 42 км к СВ от Донецка)	3–4 км к ЮВ	слышали	30	очередь		крупнокалиберный пулемет	24.05, 12:04–12:07
	4–5 км к ЮВ	слышали	1	взрыв	неопределенного происхождения	Н/Д	24.05, 12:10
	3–4 км к ЮВ	слышали	2	взрыв	неопределенного происхождения	Н/Д	24.05, 12:20
	3–4 км к ЮВ	слышали	20	очередь		крупнокалиберный пулемет	24.05, 12:20
н. п. Марьинка (подконтрольный правительству, 23 км к ЮЗ от Донецка)	2–3 км к С	слышали	1	взрыв	неопределенного происхождения	Н/Д	24.05, 10:45
примерно 1 км к ЮЗ от н. п. Новолуганское (подконтрольный правительству, 53 км к СВ от Донецка)	1–2 км к ЮЮВ	слышали	1	очередь		крупнокалиберный пулемет	24.05, 10:49
н. п. Горловка (неподконтрольный правительству, 39 км к СВ от Донецка)	1–2 км к ЗЮЗ	слышали	10	выстрел		стрелковое оружие	24.05, 10:27

Месторасположение СММ	Место события	Способ	К-во	Наблюдение	Описание	Вооружение	Дата, время
н. п. Светлодарск (подконтрольный правительству, 57 км к СВ от Донецка)	3–5 км к ЮЗ	слышали	1	взрыв	неопределенного происхождения	Н/Д	23.05, 21:08
	3–5 км к ЮЗ	слышали	1	взрыв	неопределенного происхождения	Н/Д	24.05, 17:20
	3–5 км к ЮЗ	слышали	1	взрыв	неопределенного происхождения	Н/Д	24.05, 18:12
	3–5 км к ЮЗ	слышали	2	взрыв	неопределенного происхождения	Н/Д	24.05, 18:19
камера СММ в н. п. Кряковка (подконтрольный правительству, 38 км к СЗ от Луганска)	3–5 км к ЮЮЗ	зафиксировала	1	Н/Д боеприпас	ЗСЗ–ВЮВ	Н/Д	23.05, 21:43
	3–5 км к ЮЮЗ	зафиксировала	1	взрыв	неопределенного происхождения	Н/Д	23.05, 22:38
камера СММ на С окраине н. п. Попасная (подконтрольный правительству, 69 км к З от Луганска)	4–6 км к ВЮВ	зафиксировала	65	Н/Д боеприпас	выпущенный(-ая) вверх	Н/Д	23.05, 23:27
камера СММ в н. п. Золотое (подконтрольный правительству, 60 км к З от Луганска)	3–5 км к ВСВ	зафиксировала	2	Н/Д боеприпас	выпущенный(-ая) вверх (по оценке, за пределами участка разведения)	Н/Д	23.05, 23:28
	4–6 км к В	зафиксировала	1	Н/Д боеприпас	выпущенный(-ая) вверх (по оценке, за пределами участка разведения)	Н/Д	23.05, 23:43
	3–5 км к ЮЮВ	зафиксировала	1	взрыв	неопределенного происхождения (определить, на участке разведения или за его пределами, не представлялось возможным)	Н/Д	23.05, 22:46
	3–5 км к ЮВ	зафиксировала	15	Н/Д боеприпас	определить, в пределах участка разведения или вне его, не представлялось возможным	Н/Д	23.05, 23:27
	5–7 км к ЮВ	зафиксировала	7	Н/Д боеприпас	выпущенный(-ая) вверх (по оценке, за пределами участка разведения)	Н/Д	23.05, 23:27
	5–7 км к ЮВ	зафиксировала	6	Н/Д боеприпас	выпущенный(-ая) вверх (по оценке, за пределами участка разведения)	Н/Д	23.05, 23:28

Карта Донецкой и Луганской областей¹¹



¹¹ По решению Постоянного совета №1117 от 21 марта 2014 года, СММ базируется в десяти городах на всей территории Украины (Херсон, Одесса, Львов, Ивано-Франковск, Харьков, Донецк, Днепр, Черновцы, Луганск и Киев). Эта карта восточной Украины предназначена для иллюстративных целей. На ней указаны населенные пункты, упомянутые в отчете, а также те, где находятся офисы СММ (мониторинговые команды, патрульные центры и передовые патрульные базы) в Донецкой и Луганской областях. (Красным цветом выделено передовую патрульную базу, с которой сотрудники СММ были временно передислоцированы на основании рекомендаций экспертов по безопасности из некоторых государств-участников ОБСЕ и с учетом требований СММ по безопасности. Миссия использует эти помещения в светлую пору суток, а также патрулирует в этом населенном пункте днем).