



# Щоденний звіт № 105/2020

від 4 травня 2020 року<sup>1</sup>

## Короткий виклад

- У період із вечора 1 до вечора 2 травня СММ констатувала збільшення кількості порушень режиму припинення вогню в Донецькій і Луганській областях, якщо порівнювати з попереднім звітним періодом.
- У період із вечора 2 до вечора 3 травня Місія зафіксувала зменшення кількості порушень режиму припинення вогню в Донецькій і Луганській областях, якщо порівнювати з попередньою добою.
- У Золотому-5 (Михайлівці) і Сентянівці Луганської області сталися вибухи поблизу патруля СММ.
- За оцінкою спостерігачів, у напрямку безпілотних літальних апаратів СММ малого радіуса дії, що пролітали над районами поблизу Донецька та Попасної, вели вогонь.
- У Донецькій області спостерігачі уточнювали повідомлення про жінку, яка загинула в результаті обстрілу в Спартаку, і фіксували пошкодження цивільних об'єктів у Гольмівському.
- Члени збройних формувань продовжували забороняти спостерігачам доступ на блокпостах уздовж офіційних дорожніх коридорів у Донецькій і Луганській областях\*.
- СММ продовжувала здійснювати моніторинг на ділянках розведення сил і засобів в районах Станиці Луганської, Золотого та Петрівського.
- Місія і далі спостерігала за ситуацією, у якій на тлі спалаху COVID-19 опинилося цивільне населення, зокрема на контрольних пунктах в'їзду-виїзду та відповідних блокпостах у Донецькій та Луганській областях.
- Обмеження свободи пересування Місії тривали в Донецькій і Луганській областях, зокрема на блокпостах збройних формувань поблизу Бессарабки та Новоазовська\*.

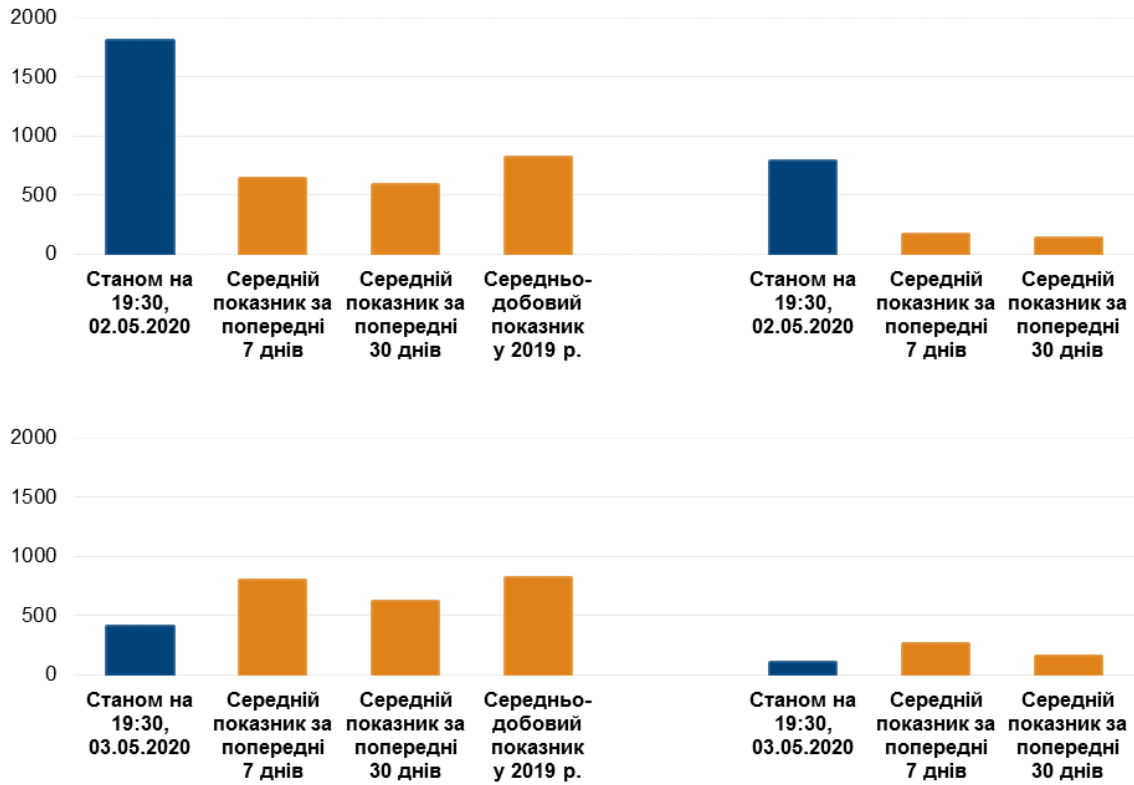
---

<sup>1</sup> На основі інформації, що надійшла від моніторингових команд станом на 19:30 3 травня 2020 року (за східноєвропейським часом).

## Порушення режиму припинення вогню<sup>2</sup>

Кількість зафіксованих порушень режиму припинення вогню<sup>3</sup>

Кількість зафіксованих вибухів<sup>4</sup>



<sup>2</sup> Більш детальну інформацію про всі випадки порушення режиму припинення вогню, а також мапи Донецької та Луганської областей, де відмічені всі місця, згадані у звіті, представлено в додатку.

<sup>3</sup> Зокрема вибухи.

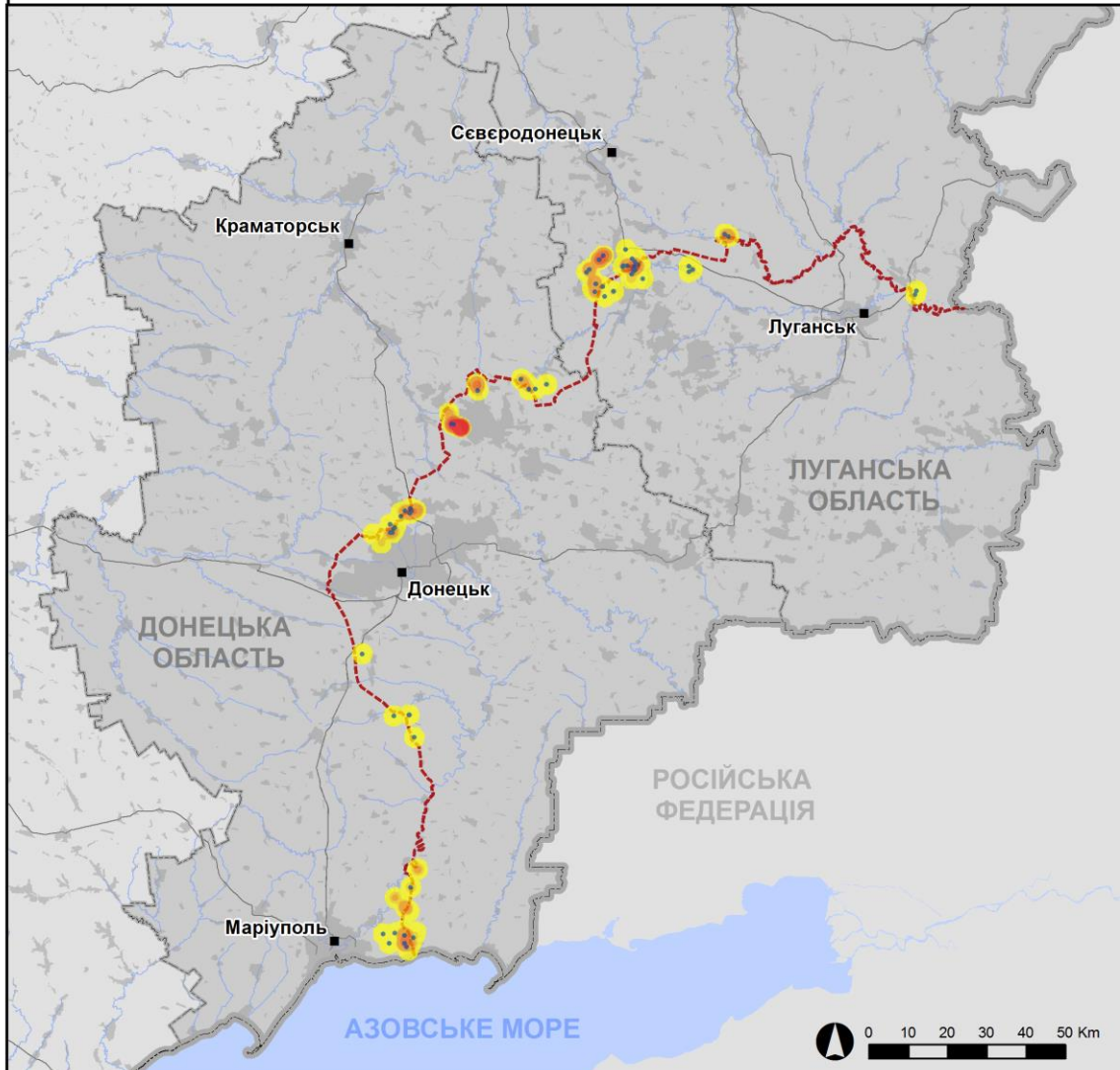
<sup>4</sup> Зокрема внаслідок вогню з озброєння невстановленого типу.

## Мапа зафіксованих порушень режиму припинення вогню



Організація з безпеки та співробітництва в Європі  
Спеціальна моніторингова місія в Україні

### Зафіксовані СММ порушення режиму припинення вогню 2-3 травня 2020 р.



#### Концентрація порушень режиму припинення вогню

- Висока
- Середня
- Низька
- Вибух
- Населений пункт
- Лінія зіткнення (орієнт.)

Джерела: адміністративні кордони — УКГП ООН; дороги, річки — проект OpenStreetMap; море — VLIZ (2005). Акваторії МГО, інше — ОБСЄ.

Система координат: WGS 1984 UTM Zone 37N

Ця мапа надається винятково для наочності. Відсутність помилок у мапі не гарантується, а її зміст не означає, що СММ ОБСЄ затверджує або ухвалює офіційний статус мапи.

© СММ ОБСЄ 2019 Не дозволяється використовувати, копіювати, відтворювати, передавати, транслювати, продавати, ліцензувати або застосовувати без попереднього дозволу з боку ОБСЄ у письмовому вигляді.  
Створено: 04/05/2020

У період із вечора 1 до вечора 2 травня в Донецькій області Місія констатувала понад чотирикратне збільшення кількості порушень режиму припинення вогню, зафіксувавши також більше вибухів (приблизно 415), якщо порівнювати з [попереднім звітним періодом](#) (близько 160 вибухів). Більшість порушень режиму припинення вогню, зокрема більшість вибухів, зафіксовано в районах на північний захід від н. п. Горлівка (непідконтрольний урядові, 39 км на північний схід від Донецька).

У період із вечора 2 до вечора 3 травня СММ констатувала зменшення кількості порушень режиму припинення вогню, зокрема менше вибухів (приблизно 40), якщо порівнювати з попередньою добою. Більшість порушень режиму припинення вогню зафіксовано в районах на північ від н. п. Широкине (підконтрольний урядові, 100 км на південь від Донецька) і південний схід від н. п. Авдіївка (підконтрольний урядові, 17 км на північ від Донецька).

У період із вечора 1 до вечора 2 травня в Луганській області Місія констатувала збільшення кількості порушень режиму припинення вогню, зокрема вдвічі більше вибухів (приблизно 375), якщо порівнювати з [попереднім звітним періодом](#) (близько 190 вибухів). Більшість порушень режиму припинення вогню, зокрема більшість вибухів, зафіксовано на північ і схід від н. п. Попасна (підконтрольний урядові, 69 км на захід від Луганська) та поблизу ділянки розведення в районі н. п. Золоте (підконтрольний урядові, 60 км на захід від Луганська) (див. нижче).

У період із вечора 2 до вечора 3 травня СММ констатувала зменшення кількості порушень режиму припинення вогню, зокрема менше вибухів (60), якщо порівнювати з попередньою добою. Більшість порушень режиму припинення вогню зафіксовано в районах на південний захід від н. п. Кряківка (підконтрольний урядові, 38 км на північний захід від Луганська) і на схід від ділянки розведення в районі Золотого (див. нижче).

### **Жінка загинула в результаті стрілянини в непідконтрольному урядові Спартаку**

2 травня працівники моргу в непідконтрольному урядові Донецьку розповіли спостерігачам, що 1 травня до них доправили тіло 67-літньої жінки з кульовим пораненням в районі грудної клітки, яке стало причиною її смерті. Чоловік (віком 60–69 років), який представився чоловіком померлої жінки, розказав представникам СММ, що 1 травня його дружина дістала смертельних поранень у результаті стрілянини, коли знаходилася в саду біля їхнього будинку на вул. Чапаєва, 18, у н. п. Спартак (непідконтрольний урядові, 9 км на північ від Донецька). Місцева жителька (50–59 років) розповіла, що 1 травня вона перебувала в своєму будинку в Спартаку, що знаходиться приблизно за 150 м від будинку жертви, коли почула черги і побачила, як у жінку влучила куля. Потім вона викликала швидку допомогу, яка довправила жінку до лікарні в Донецьку.

### **Пошкодження цивільних об'єктів у непідконтрольному урядові Гольмівському**

2 травня на вул. Аренського, 24, в н. п. Гольмівський (непідконтрольний урядові, 49 км на північний схід від Донецька) спостерігачі бачили пробойну в східній стороні даху одноповерхової прибудови житлового будинку. Приблизно за 10 м на північ команда СММ бачила пошкодження шиферу на східній стороні даху одноповерхової житлової будівлі. Спостерігачам не вдалося визначити причину та час пошкодження.

Чоловік і жінка (60–69 років) розповіли спостерігачам, що їхній будинок та прибудова до нього зазнали пошкоджень 1 травня в результаті обстрілу.

На вул. Антонова, 28, команда Місії бачила дві пробоїни в міні-фургоні, що був припаркований на подвір'ї житлового будинку. 60-літня жителька будинку розповіла, що невідомий об'єкт поцілів в автомобіль рано-вранці 1 травня. Спостерігачам не вдалося визначити причину та час пошкодження.

### **Вогонь, за оцінкою, в напрямку БПЛА СММ малого радіуса дії в Донецьку і Попасній та вибухи поблизу патруля Місії в Золотому-5 (Михайлівці) та Сентянівці**

2 травня, перебуваючи на північній околиці Куйбишевського району Донецька (непідконтрольний урядові, 5 км на захід від центра міста) для виконання польоту безпілотного літального апарата (БПЛА) малого радіуса дії, команда СММ чула 9 пострілів із великокаліберного кулемета приблизно за 500 м на північ. За оцінкою, вогонь було спрямовано на БПЛА, що на той момент пролітав на відстані близько 500 м на північно-північний захід.

Того ж дня, здійснюючи моніторинг на північно-східній околиці Попасної для здійснення польоту БПЛА малого радіуса дії, патруль Місії чув 40 пострілів зі стрілецької зброї орієнтовно за 1,5 км на південно-південний схід. За оцінкою, вогонь було спрямовано на БПЛА, що на той момент пролітав на відстані близько 1,5 км на південний схід. В обох випадках БПЛА вдалося благополучно приземлити, після чого команди СММ залишили ці райони\*.

2 травня, перебуваючи на південній околиці н. п. Золоте-5 (Михайлівка; непідконтрольний урядові; 58 км на захід від Луганська), команда Місії чула вибух невизначеного походження приблизно за 300-400 м на північний захід. Патруль Місії негайно залишив цей район\*.

3 травня, перебуваючи в тому ж місці для сприяння проведенню ремонтних робіт на об'єктах інфраструктури, спостерігачі чули вибух невизначеного походження приблизно за 300 м на північний схід. Патруль Місії негайно залишив цей район\*.

3 травня, здійснюючи моніторинг у н. п. Сентянівка (кол. Фрунзе; непідконтрольний урядові, 44 км на захід від Луганська), спостерігачі чули розрив снаряда системи озброєння невизначеного типу на відстані приблизно за 1-2 км на північ. Трохи згодом вони почули вибух на відстані приблизно за 50 м на північ і відчули ударну хвилю з того ж напрямку. Патруль Місії негайно залишив цей район\*.

### **Члени збройних формувань і далі забороняли патрулям Місії доступ на блокпостах уздовж лінії зіткнення в Донецькій і Луганській областях**

Члени збройних формувань продовжували забороняти спостерігачам доступ на блокпостах уздовж офіційних дорожніх коридорів в Донецькій і Луганській областях. Ці обмеження є перешкоджанням виконанню мандата Місією.<sup>5</sup>

<sup>5</sup> Місія почала стикатися з регулярними недопусками під час спроб перетину до непідконтрольних урядові районів на блокпостах збройних формувань у Донецькій області з 21 березня та в Луганській області з 23 березня. Для ознайомлення з детальнішою інформацією див. щоденні й оперативні звіти СММ.

У Донецькій області 2 травня на блокпості поблизу Горлівки патруль Місії [знову](#) безуспішно очікував, щоб члени збройних формувань прибрали дорожнє загородження, щоб уможливити проїзд команди СММ до непідконтрольних урядові районів. Того ж дня на блокпості, розташованому на захід від н. п. Верхньошироківське (кол. Октябр; непідконтрольний урядові, 85 км на південь від Донецька), патруль СММ, який направлявся з підконтрольних урядові районів, [знову](#) бачив 3 протитанкові міни, закріплені на дерев'яній планці біля блокпоста посеред дороги, що веде до Верхньошироківського. Члени збройних формувань відмовилися спілкуватися з представниками Місії. 3 травня у двох випадках на блокпості поблизу н. п. Оленівка (непідконтрольний урядові, 23 км на південний захід від Донецька) члени збройних формувань заборонили проїзд патруля Місії в підконтрольні та непідконтрольні урядові райони відповідно, пояснивши це тим, що СММ не має дозволу на перетин, а також сказали, що блокпост закритий через COVID-19\*.

У Луганській області на блокпості на південь від мосту біля Станиці Луганської (15 км на північний схід від Луганська) член збройних формувань не дозволив спостерігачам пройти до підконтрольних урядові районів 2 травня, а 3 травня — до непідконтрольних, посилаючись на те, що блокпост закритий через COVID-19. Член збройних формувань також додав, що із тієї ж причини спостерігачів не пропустять у протилежному напрямку\*.

#### **Ділянки розведення в районах Станиці Луганської, Золотого і Петрівського<sup>6</sup>**

2 та 3 травня в межах ділянки **розведення в районі н. п. Станиця Луганська** (підконтрольний урядові, 16 км на північний схід від Луганська), спостерігачі бачили членів збройних формувань (із нарукавними пов'язками з написом «СЦКК») поблизу блокпоста збройних формувань на південь від нового прольоту мосту біля Станиці Луганської. Протягом дня 2 травня, здійснюючи моніторинг у Станиці Луганській, члени патруля Місії чули вибух невизначеного походження на відстані близько 3–5 км на східно-південний схід (за оцінкою, поза ділянкою розведення, однак у межах 5 км від її краю).

Увечері 1 травня в межах ділянки **розведення в районі Золотого** БПЛА СММ дальнього радіуса дії зафіксував особу біля колишньої позиції збройних формувань приблизно за 200 м на південь від залізничної колії та 2 км на захід від автошляху Т1316.

Уночі з 1 на 2 травня камера СММ у Золотому зафіксувала приблизно 40 вибухів невизначеного походження і біля 30 невстановлених боеприпасів, що пролетіли, й 1 освітлювальну ракету на відстані орієнтовно за 4–6 км на схід. Упродовж дня 2 травня, перебуваючи в чотирьох місцях поблизу ділянки розведення, спостерігачі чули приблизно 270 вибухів невизначеного походження і біля 85 пострілів і черг зі стрілецької зброї та великокаліберного кулемета. Уночі з 2 на 3 травня камера СММ у Золотому зафіксувала приблизно 20 вибухів невизначеного походження та близько 30 невстановлених боеприпасів, що пролетіли, а також 1 спалах дульного полум'я — усе на відстані приблизно 2–4 км на схід. 3 травня, перебуваючи в шістьох місцях поблизу цієї ділянки розведення, спостерігачі чули 16 вибухів невизначеного

<sup>6</sup> Розведення передбачено Рамковим рішенням Тристоронньої контактної групи про розведення сил і засобів від 21 вересня 2016 року.

походження і 3 черги із великокаліберного кулемета. За оцінкою СММ, усі зазначені вище порушення режиму припинення вогню сталися поза ділянкою розведення, однак у межах 5 км від її краю.

2 та 3 травня спостерігачі бачили членів збройних формувань (із нарукавними пов'язками з написом «СЦКК») біля південного краю ділянки розведення.

2 травня, патрулюючи приблизно за 2 км на схід від н. п. Богданівка (підконтрольний урядові, 41 км на південний захід від Донецька), спостерігачі чули 9 вибухів невизначеного походження орієнтовно за 2–4 км на північний схід і північний захід (за оцінкою, все поза ділянкою розведення в районі н. п. Петрівське (непідконтрольний урядові, 41 км на південь від Донецька), однак у межах 5 км від її краю).

Уночі з 2 на 3 травня камера СММ у Богданівці зафіксувала 1 вибух невизначеного походження на відстані близько 4–6 км на південний схід (за оцінкою, поза ділянкою розведення, однак у межах 5 км від її краю).

3 травня, перебуваючи в трьох місцях поблизу ділянки розведення, спостерігачі відзначили там спокійну ситуацію.

### **Відведення озброєння**

СММ продовжувала здійснювати моніторинг відведення озброєння, передбаченого Меморандумом, а також Комплексом заходів і Доповненням до нього. У Луганській області спостерігачі бачили зенітний ракетний комплекс у житловому кварталі в підконтрольному урядові районі та, ймовірно, буксировані гаубиці в непідконтрольному урядові районі; всі одиниці озброєння було розміщено з порушенням ліній відведення.

Місія також зафіксувала буксировані гаубиці за лініями відведення, однак за межами виділених місць зберігання озброєння на залізничній станції в підконтрольному урядові районі Донецької області (детальніше див. таблиці нижче).

### **Ознаки військової присутності та присутності військового типу в зоні безпеки<sup>7</sup>**

Місія зафіксувала бойові броньовані машини в зоні безпеки в підконтрольних урядові районах Донецької та Луганської областей, зокрема у житлових кварталах (детальніше див. у таблиці нижче).

### **Зусилля СММ зі сприяння забезпеченню функціонування життєво важливих об'єктів цивільної інфраструктури**

2 та 3 травня СММ і далі сприяла забезпеченню функціонування Донецької фільтрувальної станції (ДФС; 15 км на північ від Донецька). 2 травня, перебуваючи у двох місцях поблизу станції, спостерігачі чули 3 вибухи невизначеного походження і постріли зі стрілецької зброї. 3 травня, перебуваючи у двох місцях поблизу станції, спостерігачі чули 3 вибухи невизначеного походження і постріли зі стрілецької зброї. Усі порушення режиму припинення вогню відбулися, за оцінкою, у радіусі 5 км від ДФС (див. таблицю нижче).

<sup>7</sup> Згадана у цьому розділі техніка не підпадає під дію Мінських угод щодо відведення озброєння.

## **Заходи з протидії спалаху COVID-19 на контрольних пунктах в'їзду-виїзду і відповідних блокпостах**

У Донецькій області 2 травня спостерігачі відзначили, що контрольний пункт в'їзду-виїзду (КПВВ) поблизу н. п. Майорськ (підконтрольний урядові, 45 км на північний схід від Донецька) і н. п. Гнутове (підконтрольний урядові, 90 км на південь від Донецька), а також відповідні блокпости збройних формувань біля Горлівки та Верхньошироківського і далі були зачиненими. 3 травня спостерігачі відзначили, що КПВВ поблизу н. п. Новотроїцьке (підконтрольний урядові, 36 км на південний захід від Донецька), а також відповідний блокпост біля Оленівки і далі були зачиненими\*.

2 травня на КПВВ поблизу Гнутового команда СММ бачила 30-літнього чоловіка на велосипеді, якого представники Державної прикордонної служби України не пропустили в непідконтрольні урядові райони. За його словами, він намагався проїхати в непідконтрольні урядові райони, де залишив двох дітей у своїх батьків.

2 та 3 травня в Луганській області СММ зауважила, що КПВВ поблизу Станиці Луганської та відповідний блокпост збройних формувань на південь від мосту біля Станиці Луганської залишалися закритими\*.

2 травня спостерігачі бачили як представники похоронної служби перевозили труну на невеликому фургоні через КПВВ в Станиці Луганській в напрямку непідконтрольних уряду районів і незабаром після цього поверталися з непідконтрольних урядові районів з іншою труною. Команда Місії також бачила двох хлопчиків (7 й 8 років відповідно), які йшли до підконтрольних урядові районів, де на них чекали члени їхніх сімей.

## **Прикордонні райони, які не контролюються урядом**

2 травня, перебуваючи в пункті пропуску на кордоні поблизу н. п. Новоазовськ (102 км на південний схід від Донецька) упродовж близько 25 хвилин, спостерігачі не зафіксували пасажиро-транспортного потоку.

## **Вшанування пам'яті тих, хто загинув під час подій 2 травня 2014 року**

2 травня на площі Куликове поле в Одесі спостерігачі бачили приблизно 100 людей (чоловіки і жінки різного віку), які приєдналися до церемонії вшанування пам'яті тих, хто загинув під час подій 2 травня 2014 року. Після закінчення церемонії вшанування пам'яті, що тривала годину, команда Місії зауважила, що площу закрили для дезінфекції. Протягом дня були присутні приблизно 500 поліцейських, забезпечуючи правопорядок під час заходу.

Того ж дня спостерігачі бачили приблизно 10 членів «Правого сектору» (чоловіки віком 20-50 років), які зібралися поблизу Соборної площі в Одесі, щоб вшанувати пам'ять двох активістів, які загинули під час подій 2 травня 2014 року. Приблизно 30 поліцейських забезпечували громадський порядок. Учасники мирно розійшлися.

СММ продовжувала стежити за ситуацією в Херсоні, Львові, Івано-Франківську, Харкові, Дніпрі, Чернівцях і Києві.



## **\*Обмеження свободи пересування та інші перешкоди у виконанні мандата СММ**

Робота з моніторингу та свобода пересування СММ обмежені загрозами у сфері безпеки, включаючи ризики, пов'язані з наявністю мін і невибухлих боєприпасів, а також іншими перешкодами, які щодня змінюються. Мандат СММ передбачає вільний і безпечний доступ по всій Україні. Усі підписанти Комплексу заходів погодилися з необхідністю вільного та безпечного доступу, а також із тим, що обмеження свободи пересування СММ є порушенням і що на такі порушення необхідно швидко реагувати. Вони також дійшли згоди, що Спільний центр з контролю та координації (СЦКК) повинен сприяти такому реагуванню та здійснювати загальну координацію робіт з розмінування. Однак збройні формування в окремих районах Донецької та Луганської областей часто відмовляють СММ у доступі до районів, прилеглих до непідконтрольних урядові ділянок кордону України (наприклад, див. [Щоденний звіт СММ від 28 березня 2020 року](#)). Діяльність СММ у Донецькій та Луганській областях, як і раніше, залишалася обмеженою після того, як [23 квітня 2017 року поблизу Пришиба стався інцидент, який призвів до загибелі людини](#). Унаслідок цього спроможність Місії вести спостереження залишалася обмеженою.

### Заборона доступу:

- 2 та 3 травня на блокпості на південь від мосту біля Станиці Луганської (15 км на північний схід від Луганська) член збройних формувань [знову](#) не дозволив патрулю СММ пройти до підконтрольних і непідконтрольних урядові районів відповідно, посилаючись на те, що блокпост закритий через COVID-19.
- 2 травня на блокпості поблизу н. п. Горлівка (непідконтрольний урядові, 39 км на південний захід від Донецька) патруль Місії [знову](#) безуспішно очікував приблизно 20 хвилин, щоб члени збройних формувань прибрали дорожнє загородження для уможливлення проїзду команди СММ до непідконтрольних урядові районів.
- 2 травня на блокпості, розташованому на захід від н. п. Верхньошироківське (кол. Октябр; непідконтрольний урядові, 85 км на південь від Донецька), патруль СММ, який направлявся з підконтрольних урядові районів, [знову](#) бачив 3 протитанкові міни, закріплені на дерев'яній планці поблизу блокпоста, посеред дороги, що веде до Верхньошироківського. Члени збройних формувань відмовилися спілкуватися з представниками Місії. 3 травня у двох випадках на блокпості поблизу н. п. Оленівка (непідконтрольний урядові, 23 км на південний захід від Донецька) члени збройних формувань [знову](#) заборонили проїзд патруля Місії в підконтрольні та непідконтрольні урядові райони відповідно, пояснивши це тим, що СММ не мала дозволу на перетин, а також сказали, що блокпост закритий через COVID-19.

*Регулярні обмеження на ділянках розведення сил і засобів та через міни/невибухлі боєприпаси:*

- Не здійснивши суцільного розмінування, вилучення невибухлих боєприпасів та усунення інших перешкод, сторони і далі відмовляли СММ у необмеженому доступі, а також у можливості пересуватися окремими дорогами, які раніше були визначені як важливі для здійснення Місією ефективного моніторингу та для пересування цивільних осіб.

### Затримка:

- 2 травня на блокпості на північний захід від н. п. Бессарабка (непідконтрольний урядові, 85 км на південь від Донецька) два озброєних

члени збройних формувань дозволили проїзд патруля СММ після майже 30 хвилин затримки.

Доступ за умови:

- 2 травня на блокпості на північний схід від н. п. Новоазовськ (непідконтрольний урядові, 102 км на південний схід від Донецька) двоє членів збройних формувань супроводжували патруль Місії до лікарні та назад до блокпоста.

Інші перешкоди:

- 1 травня БПЛА СММ дальнього радіуса дії зазнав перешкод сигналу GPS (за оцінкою, ймовірно через глушіння) під час виконання польотів над районами між н. п. Золоте-4 (Родіна; підконтрольний урядові, 57 км на захід від Луганська) і н. п. Фашівка (непідконтрольний урядові, 60 км на південний захід від Луганська)<sup>8</sup>.
- 2 травня, здійснюючи політ БПЛА малого радіуса дії над районами на північ від Куйбишевського району Донецька (непідконтрольний урядові, 5 км на захід від центру міста) і північний схід від н. п. Попасна (підконтрольний урядові, 69 км на захід від Луганська), спостерігачі чули постріли із великокаліберного кулемета та стрілецької зброї. За оцінкою, вогонь вели в напрямку БПЛА (див. вище).
- 2 та 3 травня, перебуваючи на південній околиці н. п. Золоте-5 (Михайлівка; непідконтрольний урядові; 58 км на захід від Луганська), спостерігачі чули вибухи невизначеного походження орієнтовно за 300-400 м на північний захід та 300 м на північний схід від свого місцезнаходження відповідно та покинули цей район (див. вище).
- 3 травня, здійснюючи моніторинг у н. п. Сентянівка (кол. Фрунзе; непідконтрольний урядові, 44 км на захід від Луганська), спостерігачі бачили вибух на відстані приблизно за 1-2 км на північ та чули ще 1 вибух 50 м на північ від своєї позиції (див. вище), після чого команда СММ залишила цей район.
- 3 травня, пролітаючи над районами біля н. п. Лебединське (підконтрольний урядові, 99 км на південь від Донецька), БПЛА СММ малого радіуса дії зазнав впливу перешкод сигналу GPS (за оцінкою, ймовірно внаслідок глушіння).

---

<sup>8</sup> Глушіння сигналу могло здійснюватися з будь-якого місця в радіусі кількох кілометрів від місцезнаходження БПЛА.

## Таблиця озброєння

### Озброєння, розміщене з порушенням ліній відведення

Дата	К-ть одиниць озброєння	Вид озброєння	Місце	Джерело спостереження
<b>Підконтрольні урядові райони</b>				
03.05.2020	1	зенітний ракетний комплекс (9К33 «Оса»)	у житловому районі н. п. Тепле (31 км на північ від Луганська)	патруль
<b>Непідконтрольні урядові райони</b>				
01.05.2020	2	ймовірно буксирувана гаубиця (2А36 «Гіацинт-Б», 152 мм)	поблизу н. п. Ломуватка (57 км на захід від Луганська)	БПЛА дальнього радіуса дії

### Озброєння, розміщене за лініями відведення, але за межами виділених місць зберігання озброєння

Дата	К-ть одиниць озброєння	Вид озброєння	Місце	Джерело спостереження
<b>Підконтрольні урядові райони</b>				
02.05.2020	11	самохідна гаубиця (2С1 «Гвоздика», 122 мм)	на залізничному вокзалі в н. п. Дружківка (72 км на північ від Донецька)	патруль
03.05.2020	10	самохідна гаубиця (2С3 «Акація», 152 мм)		

### **Таблиця ознак військової присутності та присутності військового типу в зоні безпеки<sup>9</sup>**

Дата	К-ть	Вид	Місце	Джерело спостереження
<b>Підконтрольні урядові райони</b>				
30.04.2020	3	бойова броньована машина	поблизу та в н. п. Золоте (60 км на захід від Луганська)	БПЛА малого радіуса дії
	1	бойова броньована машина (типу БМП)		
	1	бронетранспортер (типу БТР-70)		
	1	бойова броньована машина		
	3	бойова машина піхоти (БМП-2 — 2 од. та ймовірно БМП-2)		
01.05.2020	1	бойова броньована машина	поблизу н. п. Новогригорівка (55 км на південь від Донецька)	БПЛА дальнього радіуса дії
	3	бойова броньована машина (типу БМП)	у житловому районі н. п. Богданівка (41 км на південний захід від Донецька)	
	1	бойова машина піхоти (БМП-1)	поблизу н. п. Тарамчук (29 км на південний захід від Донецька)	
03.05.2020	1	броньована розвідувально-дозорна машина (БРДМ-2)	поблизу н. п. Клинове (68 км на північний схід від Донецька)	патруль
	1	бронетранспортер	поблизу н. п. Миронівка (64 км на північний схід від Донецька)	
	6	бойова машина піхоти (БМП-1)		

<sup>9</sup> Згадана у цьому розділі техніка не підпадає під дію Мінських угод щодо відведення озброєння.

**Таблиця порушень режиму припинення вогню станом на 3 травня 2020 р.<sup>10</sup>**

Місце розміщення СММ	Місце події	Спосіб	К-ть	Спостереження	Опис	Озброєння	Дата, час
Камера СММ у н. п. Авдіївка (підконтрольний уряду, 17 км на Пн від Донецька)	2–4 км на СхПдСх	зафіксувала	1	Н/Д боеприпас	ПнПнСх–ПдПдЗх	Н/Д	2.05, 00:41
	2–4 км на СхПдСх	зафіксувала	1	Н/Д боеприпас	ПнПнСх–ПдПдЗх	Н/Д	02.05, 03:34
Камера СММ на Донецькій фільтрувальній станції (15 км на Пн від Донецька)	0,5–1,5 км на ПдПдЗх	зафіксувала	1	Н/Д боеприпас	Зх–Сх	Н/Д	01.05, 22:24
	0,5–1,5 км на ПдПдЗх	зафіксувала	1	Н/Д боеприпас	Розрив (після попередньої події)	Н/Д	01.05, 22:24
Камера СММ за 1,5 км на ПнСх від н. п. Гнутове (підконтрольний уряду, 90 км на Пд від Донецька)	2–5 км на ПдСх	зафіксувала	2	спалах дульного полум'я	ПнПнСх–ПдПдЗх	Н/Д	01.05, 22:30
	2–5 км на ПдСх	зафіксувала	2	Н/Д боеприпас	ПнПнСх–ПдПдЗх	Н/Д	01.05, 22:30
	2–5 км на ПдСх	зафіксувала	5	Н/Д боеприпас	ПдПдЗх–ПнПнСх	Н/Д	01.05, 22:51
	2–5 км на ПдСх	зафіксувала	1	Н/Д боеприпас	ПдПдЗх–ПнПнСх	Н/Д	01.05, 23:20
	2–5 км на ПдСх	зафіксувала	2	Н/Д боеприпас	ЗхПдЗх–СхПнСх	Н/Д	01.05, 23:20
	2–5 км на ПдСх	зафіксувала	2	Н/Д боеприпас	ПдПдЗх–ПнПнСх	Н/Д	02.05, 00:49
	2–5 км на ПдСх	зафіксувала	3	Н/Д боеприпас	ЗхПнЗх–СхПдСх	Н/Д	02.05, 00:49
	2–5 км на ПдСх	зафіксувала	5	Н/Д боеприпас	ПдПдЗх–ПнПнСх	Н/Д	02.05, 01:25
	2–5 км на ПдСх	зафіксувала	3	спалах дульного полум'я		Н/Д	02.05, 01:50
	2–5 км на ПдСх	зафіксувала	2	Н/Д боеприпас	ПдПдЗх–ПнПнСх	Н/Д	02.05, 01:50
	2–5 км на ПдСх	зафіксувала	2	Н/Д боеприпас	ПдЗх–ПнСх	Н/Д	02.05, 02:10
	2–5 км на ПдСх	зафіксувала	5	Н/Д боеприпас	ПдЗх–ПнСх	Н/Д	02.05, 02:11
	2–5 км на ПдСх	зафіксувала	1	Н/Д боеприпас	ПдЗх–ПнСх	Н/Д	02.05, 02:38
	Камера СММ на КПВВ біля н. п. Майорськ (підконтрольний уряду, 45 км на ПнСх від Донецька)	3–5 км на Сх	зафіксувала	5	Н/Д боеприпас	ПнПнЗх–ПдПдСх	Н/Д
3–5 км на СхПнСх		зафіксувала	20	Н/Д боеприпас	ПдПдЗх–ПнПнСх	Н/Д	01.05, 23:07
3–5 км на Сх		зафіксувала	5	Н/Д боеприпас	ПнПнЗх–ПдПдСх	Н/Д	01.05, 23:08
3–5 км на СхПнСх		зафіксувала	1	Н/Д боеприпас	Пн–Пд	Н/Д	01.05, 23:08
3–5 км на СхПнСх		зафіксувала	1	Н/Д боеприпас	Пн–Пд	Н/Д	01.05, 23:49
3–5 км на СхПнСх		зафіксувала	12	Н/Д боеприпас	Пн–Пд	Н/Д	01.05, 23:50
3–5 км на СхПнСх		зафіксувала	9	Н/Д боеприпас	ПдПдЗх–ПнПнСх	Н/Д	01.05, 23:50
3–5 км на СхПнСх		зафіксувала	1	Н/Д боеприпас	Пн–Пд	Н/Д	01.05, 23:52

<sup>10</sup> У таблиці вказані лише ті інциденти, які спостерігачі СММ бачили особисто чи які були зафіксовані камерами СММ, а також ті випадки, які СММ оцінює як навчання з бойовою стрільбою, контрольовані вибухи і т.д. Зазначені деталі, а саме: відстань, напрямок, тип зброї і т. д., базуються на оцінках, зроблених спостерігачами на місцях та спеціалістами з технічного моніторингу і необов'язково завжди є точними. Напис «невідомо» (Н/Д) означає, що СММ не змогла підтвердити таку інформацію у зв'язку з відстанню, погодними умовами, технічними обмеженнями та/або з інших причин. Одні і ті ж самі, за оцінкою СММ, порушення режиму припинення вогню, зафіксовані паралельно декількома патрулями/камерами, відображаються у таблиці лише один раз.

Місце розміщення СММ	Місце події	Спосіб	К-ть	Спостереження	Опис	Озброння	Дата, час
	3–5 км на СхПнСх	зафіксувала	8	Н/Д боеприпас	Пн–Пд	Н/Д	01.05, 23:53
	3–5 км на СхПнСх	зафіксувала	5	Н/Д боеприпас	Пд–Пн	Н/Д	01.05, 23:54
	3–5 км на СхПнСх	зафіксувала	11	Н/Д боеприпас	Пн–Пд	Н/Д	01.05, 23:54
	3–5 км на СхПнСх	зафіксувала	1	Н/Д боеприпас	ПдПдЗх–ПнПнСх	Н/Д	01.05, 23:54
	3–5 км на Сх	зафіксувала	4	Н/Д боеприпас	ПнПнЗх–ПдПдСх	Н/Д	01.05, 23:57
	3–5 км на СхПнСх	зафіксувала	1	Н/Д боеприпас	Пд–Пн	Н/Д	02.05, 00:08
	3–5 км на СхПнСх	зафіксувала	7	Н/Д боеприпас	Пд–Пн	Н/Д	02.05, 00:09
	3–5 км на СхПнСх	зафіксувала	3	Н/Д боеприпас	Пн–Пд	Н/Д	02.05, 00:09
	3–5 км на Сх	зафіксувала	1	вибух	невизначеного походження	Н/Д	02.05, 00:10
	3–5 км на СхПнСх	зафіксувала	4	Н/Д боеприпас	Пн–Пд	Н/Д	02.05, 00:11
	3–5 км на СхПнСх	зафіксувала	1	Н/Д боеприпас	ПнПнЗх–ПдПдСх	Н/Д	02.05, 00:16
	3–5 км на СхПнСх	зафіксувала	2	Н/Д боеприпас	Пн–Пд	Н/Д	02.05, 00:20
Камера СММ на шахті «Октябрська» (непідконтрольна уряду, 9 км на ПнЗх від центру Донецька)	1,5–3 км на ПнПнСх	зафіксувала	1	Н/Д боеприпас	ПнЗх–ПдСх	Н/Д	01.05, 21:02
	2–5 км на ПнСх	зафіксувала	1	вибух	невизначеного походження	Н/Д	01.05, 21:12
	3–5 км на ПнСх	зафіксувала	1	вибух	невизначеного походження	Н/Д	01.05, 21:30
	1,5–3 км на ПнСх	зафіксувала	4	вибух	невизначеного походження	Н/Д	01.05, 21:44
	2–4 км на ПнСх	зафіксувала	1	Н/Д боеприпас	ПдПдСх–ПнПнЗх	Н/Д	02.05, 00:48
Камера СММ 1 км на ПдЗх від н. п. Широкине (підконтрольний уряду, 100 км на Пд від Донецька)	3–5 км на Пн	зафіксувала	3	спалах дульного полум'я		Н/Д	01.05, 20:57
	3–5 км на Пн	зафіксувала	7	спалах дульного полум'я		Н/Д	01.05, 20:57
	3–5 км на Пн	зафіксувала	7	Н/Д боеприпас	Сх–Зх	Н/Д	01.05, 20:57
	3–5 км на Пн	зафіксувала	14	Н/Д боеприпас	Сх–Зх	Н/Д	01.05, 20:58
	3–5 км на Пн	зафіксувала	5	Н/Д боеприпас	Зх–Сх	Н/Д	01.05, 20:59
	3–5 км на Пн	зафіксувала	10	Н/Д боеприпас	Зх–Сх	Н/Д	01.05, 21:00
	3–5 км на Пн	зафіксувала	5	Н/Д боеприпас	Зх–Сх	Н/Д	01.05, 21:01
	3–5 км на Пн	зафіксувала	2	Н/Д боеприпас	Зх–Сх	Н/Д	01.05, 21:02
	3–5 км на Пн	зафіксувала	10	Н/Д боеприпас	Сх–Зх	Н/Д	01.05, 21:03
	3–5 км на Пн	зафіксувала	3	спалах дульного полум'я		Н/Д	01.05, 21:04
	3–5 км на Пн	зафіксувала	6	Н/Д боеприпас	Сх–Зх	Н/Д	01.05, 21:04
	3–5 км на Пн	зафіксувала	1	Н/Д боеприпас	Зх–Сх	Н/Д	01.05, 21:05
	3–5 км на Пн	зафіксувала	1	Н/Д боеприпас	Сх–Зх	Н/Д	01.05, 21:13
	3–5 км на Пн	зафіксувала	1	вибух	розрив (після попередньої події)	Н/Д	01.05, 21:13
	3–5 км на Пн	зафіксувала	1	Н/Д боеприпас	випущена(-й) угору	Н/Д	01.05, 21:36
	3–5 км на Пн	зафіксувала	1	Н/Д боеприпас	Зх–Сх	Н/Д	01.05, 21:36
	3–5 км на Пн	зафіксувала	1	Н/Д боеприпас	Сх–Зх	Н/Д	01.05, 22:35
	3–5 км на Пн	зафіксувала	1	вибух	невизначеного походження	Н/Д	01.05, 23:36
	3–5 км на ПнПнСх	зафіксувала	3	Н/Д боеприпас	Сх–Зх	Н/Д	01.05, 23:40

Місце розміщення СММ	Місце події	Спосіб	К-ть	Спостереження	Опис	Озброння	Дата, час
	3–5 км на ПнПнСх	зафіксувала	2	Н/Д боєприпас	Сх–Зх	Н/Д	01.05, 23:41
	3–5 км на Пн	зафіксувала	1	Н/Д боєприпас	Зх–Сх	Н/Д	02.05, 01:39
	5–10 км на Пн	зафіксувала	3	Н/Д боєприпас	ПдСх–ПнЗх	Н/Д	02.05, 01:44
	5–10 км на Пн	зафіксувала	1	Н/Д боєприпас	Зх–Сх	Н/Д	02.05, 01:44
	5–10 км на Пн	зафіксувала	2	Н/Д боєприпас	Зх–Сх	Н/Д	02.05, 02:26
	5–10 км на ПнПнСх	зафіксувала	2	Н/Д боєприпас	Зх–Сх	Н/Д	02.05, 02:27
	5–10 км на ПнПнСх	зафіксувала	1	Н/Д боєприпас	Зх–Сх	Н/Д	02.05, 02:28
	5–10 км на ПнПнСх	зафіксувала	1	Н/Д боєприпас	Сх–Зх	Н/Д	02.05, 02:37
Приблизно 1 км на ПнЗх від залізничного вокзалу в н. п. Ясинувата (непідконтрольний уряду, 16 км на ПнСх від Донецька)	1–2 км на ПдЗх	чули	40	постріли та черги		стрілецька зброя	02.05, 09:30-09:41
	2–3 км на ЗхПдЗх	чули та бачили	2	вибух	розрив	Н/Д	02.05, 09:30-09:41
Пн околиця Куйбишевського району Донецька (непідконтрольний урядові, 5 км на ПнЗх від Донецька)	500 м на Пн	чули	9	черга		великокаліберний кулемет	02.05, 12:44
Приблизно 1 км на ПнЗх від н. п. Докучаєвськ (непідконтрольний уряду, 30 км на ПдЗх від Донецька)	3–4 км на ПнПнЗх	чули	5	вибух	невизначеного походження	Н/Д	02.05, 13:36-13:40
Н. п. Горлівка (непідконтрольний уряду, 39 км на ПнСх від Донецька)	3–6 км на ЗхПнЗх	чули	306	вибух	невизначеного походження	Н/Д	02.05, 05:00-05:59
	2–3 км на ЗхПнЗх	чули	313	черга	невизначеного походження	великокаліберний кулемет	02.05, 05:00-05:59
	2–3 км на ЗхПнЗх	чули	1115	постріл	невизначеного походження	стрілецька зброя	02.05, 05:00-05:59
	4–6 км на ЗхПнЗх	чули	33	вибух	невизначеного походження	Н/Д	02.05, 06:08-06:33
	2–3 км на ЗхПнЗх	чули	75	черга	невизначеного походження	стрілецька зброя	02.05, 06:38-06:54
	4–6 км на ЗхПнЗх	чули	27	вибух	невизначеного походження	Н/Д	02.05, 06:38-06:54
	3–4 км на ЗхПнЗх	чули	36	черга	невизначеного походження	великокаліберний кулемет	02.05, 06:38-06:54
	2–3 км на ЗхПнЗх	чули	10	черга	невизначеного походження	стрілецька зброя	02.05, 06:57-07:00
ПнЗх н. п. Горлівка (непідконтрольний урядові, 39 км на ПнСх від Донецька)	1–2 км на ЗхПнЗх	чули	20	черга		стрілецька зброя	02.05, 14:20-14:23
Приблизно 2 км на Сх від н. п. Богданівка (підконтрольний урядові, 41 км на ПдЗх від Донецька)	2–3 км на ПнЗх	чули	1	вибух	невизначеного походження (за оцінкою, за межами ділянки розведення в районі Петрівського)	Н/Д	02.05, 09:19
	2–4 км на ПнСх	чули	2	вибух	невизначеного походження (за оцінкою, за межами ділянки розведення в районі Петрівського)	Н/Д	02.05, 12:22

Місце розміщення СММ	Місце події	Спосіб	К-ть	Спостереження	Опис	Озброння	Дата, час
	2–4 км на ПнСх	чули	2	вибух	невизначеного походження (за оцінкою, за межами ділянки розведення в районі Петрівського)	Н/Д	02.05, 12:35
	2–4 км на ПнСх	чули	2	вибух	невизначеного походження (за оцінкою, за межами ділянки розведення в районі Петрівського)	Н/Д	02.05, 13:34
	2–4 км на ПнСх	чули	2	вибух	невизначеного походження (за оцінкою, за межами ділянки розведення в районі Петрівського)	Н/Д	02.05, 13:42
Приблизно 2 км на ПдСх від н. п. Лебединське (підконтрольний уряду, 99 км на Пд від Донецька)	4–5 км на Пн	чули	5	вибух	невизначеного походження	Н/Д	02.05, 12:36-12:38
Приблизно 2,5 км на ПдСх від н. п. Авдіївка (підконтрольний уряду, 17 км на Пн від Донецька)	1–2 км на ПдСх	чули	7	постріл		стрілецька зброя	02.05, 09:31
	1–2 км на ПдСх	чули	8	постріл		стрілецька зброя	02.05, 09:33
	1–2 км на ПдСх	чули	1	вибух	невизначеного походження	Н/Д	02.05, 09:34
Н. п. Світлодарськ (підконтрольний уряду, 57 км на ПнСх від Донецька)	4–5 км на ПдПдЗх	чули	8	вибух	невизначеного походження	Н/Д	01.05, 19:50-19:52
	4 км на Пд	чули	2	вибух	невизначеного походження	Н/Д	01.05, 20:55-20:56
	3–5 км на Пд	чули	2	вибух	невизначеного походження	Н/Д	01.05, 21:40
	3–5 км на ПдСх	чули	1	вибух	невизначеного походження	Н/Д	01.05, 21:50
	3–5 км на ПдСх	чули	2	вибух	невизначеного походження	Н/Д	01.05, 22:01-22:02
	3–4 км на ПдЗх	чули	13	черга	невизначеного походження	великокаліберний кулемет	01.05, 22:38-22:48
Камера СММ на Пн околиці н. п. Попасна (підконтрольний уряду, 69 км на Зх від Луганська)	3–5 км на ПдСх	зафіксувала	1	освітлювальна ракета	випущена(-й) угору	Н/Д	01.05, 23:13
Камера СММ у н. п. Золоте (підконтрольний уряду, 60 км на Зх від Луганська)	4–6 км на Сх	зафіксувала	1	вибух	невизначеного походження	Н/Д	01.05, 21:15
	3–5 км на Сх	зафіксувала	9	Н/Д боєприпас	ПнПнЗх–ПдПдСх (за оцінкою, за межами ділянки розведення)	Н/Д	01.05, 21:53
	6–7 км на Сх	зафіксувала	9	Н/Д боєприпас	ПдПдЗх–ПнПнСх (за оцінкою, за межами ділянки розведення)	Н/Д	01.05, 21:54
	4–6 км на Сх	зафіксувала	3	вибух	невизначеного походження	Н/Д	01.05, 21:59
	4–6 км на Сх	зафіксувала	5	вибух	невизначеного походження	Н/Д	01.05, 21:59
	4–6 км на Сх	зафіксувала	2	вибух	невизначеного походження	Н/Д	01.05, 22:03

Місце розміщення СММ	Місце події	Спосіб	К-ть	Спостереження	Опис	Озброння	Дата, час
	4–6 км на Сх	зафіксувала	2	Н/Д боєприпас	ЗхПнЗх–СхПдСх (за оцінкою, за межами ділянки розведення)	Н/Д	01.05, 22:08
	4–6 км на Сх	зафіксувала	2	вибух	невизначеного походження (за оцінкою, за межами ділянки розведення)	Н/Д	01.05, 22:08
	4–6 км на Сх	зафіксувала	8	вибух	невизначеного походження	Н/Д	01.05, 22:08
	4–6 км на Сх	зафіксувала	1	вибух	невизначеного походження	Н/Д	01.05, 22:09
	4–6 км на Сх	зафіксувала	2	вибух	невизначеного походження	Н/Д	01.05, 22:31
	4–6 км на Сх	зафіксувала	1	Н/Д боєприпас	ПдПдЗх–ПнПнСх (за оцінкою, за межами ділянки розведення)	Н/Д	01.05, 22:37
	4–6 км на Сх	зафіксувала	1	вибух	Невизначеного походження (після попередньої події)	Н/Д	01.05, 22:37
	4–6 км на Сх	зафіксувала	1	Н/Д боєприпас	ПнПнЗх–ПдПдСх (за оцінкою, за межами ділянки розведення)	Н/Д	01.05, 22:42
	4–6 км на Сх	зафіксувала	1	вибух	Розрив (після попередньої події)	Н/Д	01.05, 22:42
	4–6 км на Сх	зафіксувала	1	Н/Д боєприпас	ПнПнЗх–ПдПдСх (за оцінкою, за межами ділянки розведення)	Н/Д	01.05, 22:43
	4–6 км на Сх	зафіксувала	1	вибух	невизначеного походження	Н/Д	01.05, 22:46
	4–6 км на Сх	зафіксувала	1	вибух	невизначеного походження	Н/Д	01.05, 22:56
	4–6 км на Сх	зафіксувала	2	Н/Д боєприпас	ПнПнЗх–ПдПдСх (за оцінкою, за межами ділянки розведення)	Н/Д	01.05, 22:57
	4–6 км на Сх	зафіксувала	1	Н/Д боєприпас	ЗхПдЗх–СхПнСх (за оцінкою, за межами ділянки розведення)	Н/Д	01.05, 22:57
	4–6 км на Сх	зафіксувала	2	Н/Д боєприпас	ПнЗх–ПдСх (за оцінкою, за межами ділянки розведення)	Н/Д	01.05, 22:57
	4–6 км на Сх	зафіксувала	3	Н/Д боєприпас	ПнЗх–ПдСх (за оцінкою, за межами ділянки розведення)	Н/Д	01.05, 22:58
	4–6 км на Сх	зафіксувала	1	Н/Д боєприпас	ПнПнЗх–ПдПдСх (за оцінкою, за межами ділянки розведення)	Н/Д	01.05, 22:58
	4–6 км на СхПдСх	зафіксувала	1	освітлювальна ракета	випущена(-й) вгору (за оцінкою, за межами ділянки розведення)	Н/Д	01.05, 23:26



Місце розміщення СММ	Місце події	Спосіб	К-ть	Спостереження	Опис	Озброння	Дата, час
	4–6 км на Сх	зафіксувала	3	вибух	невизначеного походження (за оцінкою, за межами ділянки розведення)	Н/Д	01.05, 23:30
	4–6 км на Сх	зафіксувала	2	вибух	невизначеного походження (за оцінкою, за межами ділянки розведення)	Н/Д	01.05, 23:31
	4–6 км на Сх	зафіксувала	1	вибух	невизначеного походження (за оцінкою, за межами ділянки розведення)	Н/Д	01.05, 23:31
	4–6 км на Сх	зафіксувала	1	вибух	невизначеного походження (за оцінкою, за межами ділянки розведення)	Н/Д	01.05, 23:32
	4–6 км на Сх	зафіксувала	2	вибух	невизначеного походження (за оцінкою, за межами ділянки розведення)	Н/Д	01.05, 23:35
Пн околиця н. п. Попасна (підконтрольний уряду, 69 км на Зх від Луганська)	8–10 км на СхПдСх	чули	8	вибух	невизначеного походження (за оцінкою, за межами ділянки розведення в районі Золотого)	Н/Д	02.05, 00:20-00:21
	6–10 км на ПнСх	чули	133	вибух	невизначеного походження (за оцінкою, за межами ділянки розведення в районі Золотого)	Н/Д	02.05, 06:33-07:15
	5–8 км на ПнСх	чули	110	вибух	невизначеного походження (за оцінкою, за межами ділянки розведення в районі Золотого)	Н/Д	02.05, 07:15-08:03
	2–4 км на ПнСх	чули	43	вибух	невизначеного походження	Н/Д	02.05, 07:15-08:03
	4–6 км на ПдСх	чули	24	вибух	невизначеного походження	Н/Д	02.05, 09:00-09:08
Сх околиця н. п. Попасна (підконтрольний уряду, 69 км на Зх від Луганська)	1–1,5 км на СхПдСх	чули	40	постріл		стрілецька зброя	02.05, 11:49-11:50
Приблизно 3,5 км на ПнСх від н. п. Молодіжне (непідконтрольний уряду, 63 км на Зх від Луганська)	3–5 км на ПнСх	чули	4	вибух	невизначеного походження (за оцінкою, за межами ділянки розведення в районі Золотого)	Н/Д	02.05, 10:16-10:46
	3–5 км на ПнСх	чули	23	черга	за оцінкою, за межами ділянки розведення в районі Золотого	великокаліберний кулемет	02.05, 10:16-10:46
	3–5 км на ПнСх	чули	5	вибух	невизначеного походження (за оцінкою, за межами ділянки	Н/Д	02.05, 12:35-12:50

Місце розміщення СММ	Місце події	Спосіб	К-ть	Спостереження	Опис	Озброння	Дата, час
					розведення в районі Золотого)		
	5–8 км на ПдЗх	чули	3	вибух	невизначеного походження	Н/Д	02.05, 12:35-12:50
	3–5 км на ПнСх	чули	2	вибух	невизначеного походження (за оцінкою, за межами ділянки розведення в районі Золотого)	Н/Д	02.05, 13:08-13:23
	3–5 км на ПнСх	чули	10	черга	за оцінкою, за межами ділянки розведення в районі Золотого	великокаліберний кулемет	02.05, 13:08-13:23
	2 км на Сх	чули	10	постріл	за оцінкою, за межами ділянки розведення в районі Золотого	стрілецька зброя	02.05, 13:08-13:23
Н. п. Золоте-5 (Михайлівка; непідконтрольний уряду, 58 км на Зх від Луганська)	300–400 м на ПнЗх	чули	1	вибух	невизначеного походження (за оцінкою, за межами ділянки розведення)	Н/Д	02.05, 11:52
	1–2 км на ПнПнСх	чули	4	вибух	невизначеного походження (за оцінкою, за межами ділянки розведення)	Н/Д	02.05, 12:00-12:05
	2–4 км на ПнЗх	чули	1	вибух	невизначеного походження (за оцінкою, за межами ділянки розведення)	Н/Д	02.05, 12:00-12:05
Пд околиця н. п. Станиця Луганська (підконтрольний урядові, 16 км на ПнСх від Луганська)	3–5 км на СхПдСх	чули	1	вибух	невизначеного походження (за оцінкою, за межами ділянки розведення)	Н/Д	02.05, 12:04
Камера СММ у н. п. Авдіївка (підконтрольний уряду, 17 км на Пн від Донецька)	3–5 км на СхПдСх	зафіксувала	7	Н/Д боеприпас	ПнПнЗх–ПдПдСх	Н/Д	02.05, 20:29
	3–5 км на СхПдСх	зафіксувала	6	Н/Д боеприпас	ПнПнЗх–ПдПдСх	Н/Д	02.05, 20:30
	3–5 км на СхПдСх	зафіксувала	1	вибух	невизначеного походження	Н/Д	02.05, 20:31
	3–5 км на СхПдСх	зафіксувала	3	Н/Д боеприпас	ПнПнЗх–ПдПдСх	Н/Д	02.05, 20:31
	3–5 км на СхПдСх	зафіксувала	23	Н/Д боеприпас	ПнПнЗх–ПдПдСх	Н/Д	02.05, 20:32
	1–3 км на ПдСх	зафіксувала	1	Н/Д боеприпас	ЗхПнЗх–СхПдСх	Н/Д	02.05, 20:34
	1–3 км на ПдСх	зафіксувала	1	Н/Д боеприпас	ЗхПнЗх–СхПдСх	Н/Д	02.05, 20:39
	1–3 км на ПдСх	зафіксувала	1	Н/Д боеприпас	ЗхПнЗх–СхПдСх	Н/Д	02.05, 20:44
	3–5 км на СхПдСх	зафіксувала	3	Н/Д боеприпас	ПнПнЗх–ПдПдСх	Н/Д	02.05, 22:46
Камера СММ 2 км на Сх від н. п. Богданівка (підконтрольний урядові, 41 км на ПдЗх від Донецька)	4–6 км на ПдСх	зафіксувала	1	вибух	Невизначеного походження (за оцінкою, за межами ділянки розведення в районі Петрівського)	Н/Д	03.05, 02:36
	1–2 км на Пд	зафіксувала	1	вибух		Н/Д	03.05, 01:18

Місце розміщення СММ	Місце події	Спосіб	К-ть	Спостереження	Опис	Озброчення	Дата, час
Камера СММ на Донецькій фільтрувальній станції (15 км на Пн від Донецька)	1–2 км на Пд	зафіксувала	1	Н/Д боеприпас	ПнЗх–ПдСх (після зазначеної вище події)	Н/Д	03.05, 01:18
	1–2 км на Пд	зафіксувала	1	Н/Д боеприпас	ПнЗх–ПдСх	Н/Д	03.05, 01:49
	1–2 км на Пд	зафіксувала	3	Н/Д боеприпас	ПнЗх–ПдСх (після зазначеної вище події)	Н/Д	03.05, 02:16
	1–2 км на Пд	зафіксувала	1	спалах дульного полум'я		Н/Д	03.05, 02:16
Камера СММ за 1,5 км на ПнСх від н. п. Гнутове (підконтрольний уряду, 90 км на Пд від Донецька)	4–6 км на ПдСх	зафіксувала	6	Н/Д боеприпас	ЗхПдЗх–СхПнСх	Н/Д	03.05, 00:59
	4–6 км на ПдСх	зафіксувала	1	спалах дульного полум'я		Н/Д	03.05, 00:59
Камера СММ на шахті «Октябрська» (непідконтрольна уряду, 9 км на ПнЗх від центру Донецька)	2–4 км на ЗхПнЗх	зафіксувала	4	Н/Д боеприпас	ПнПнЗх–ПдПдСх	Н/Д	02.05, 22:33
	1–2 км на ПнПнСх	зафіксувала	2	Н/Д боеприпас	Зх–Сх	Н/Д	02.05, 21:12
	1–2 км на ПнПнСх	зафіксувала	2	Н/Д боеприпас	Зх–Сх	Н/Д	02.05, 21:13
	1–2 км на ПнПнСх	зафіксувала	2	Н/Д боеприпас	Зх–Сх	Н/Д	02.05, 23:01
	3–5 км на ПнСх	зафіксувала	1	Н/Д боеприпас	ПдСх–ПнЗх	Н/Д	02.05, 23:26
	3–5 км на ПнПнСх	зафіксувала	1	вибух	невизначеного походження	Н/Д	03.05, 00:47
	3–5 км на ПнСх	зафіксувала	2	Н/Д боеприпас	ПнЗх–ПдСх	Н/Д	03.05, 01:22
Камера СММ 1 км на ПдЗх від н. п. Широкине (підконтрольний уряду, 100 км на Пд від Донецька)	3–5 км на ПнПнСх	зафіксувала	5	Н/Д боеприпас	ЗхПдЗх–СхПнСх	Н/Д	02.05, 21:23
	5–7 км на ПнПнСх	зафіксувала	3	Н/Д боеприпас	Сх–Зх	Н/Д	02.05, 21:39
	3–5 км на ПнПнСх	зафіксувала	3	Н/Д боеприпас	ЗхПдЗх–СхПнСх	Н/Д	02.05, 21:43
	3–5 км на ПнПнСх	зафіксувала	2	спалах дульного полум'я		Н/Д	02.05, 21:43
	3–5 км на ПнПнСх	зафіксувала	1	Н/Д боеприпас	ЗхПдЗх–СхПнСх	Н/Д	02.05, 21:44
	3–5 км на ПнПнСх	зафіксувала	5	спалах дульного полум'я		Н/Д	02.05, 21:44
	3–5 км на ПнПнСх	зафіксувала	1	Н/Д боеприпас	ЗхПдЗх–СхПнСх	Н/Д	02.05, 21:44
	2–3 км на ПнПнСх	зафіксувала	1	спалах дульного полум'я		Н/Д	02.05, 21:53
	5–7 км на Пн	зафіксувала	2	Н/Д боеприпас	Сх–Зх	Н/Д	02.05, 21:55
	5–7 км на ПнПнСх	зафіксувала	1	Н/Д боеприпас	Сх–Зх	Н/Д	02.05, 22:02
	5–7 км на ПнПнСх	зафіксувала	1	Н/Д боеприпас	Сх–Зх	Н/Д	02.05, 22:07
	5–7 км на ПнПнСх	зафіксувала	1	спалах дульного полум'я		Н/Д	02.05, 22:24
	5–7 км на Пн	зафіксувала	1	Н/Д боеприпас	СхПдСх–ЗхПнЗх	Н/Д	02.05, 22:24
	5–7 км на ПнПнСх	зафіксувала	1	спалах дульного полум'я		Н/Д	02.05, 23:13
	5–7 км на Пн	зафіксувала	1	Н/Д боеприпас	Сх–Зх	Н/Д	02.05, 23:13
	5–7 км на Пн	зафіксувала	2	Н/Д боеприпас	СхПдСх–ЗхПнЗх	Н/Д	02.05, 23:27
	5–7 км на Пн	зафіксувала	1	спалах дульного полум'я		Н/Д	02.05, 23:50
	5–7 км на Пн	зафіксувала	1	Н/Д боеприпас	ЗхПдЗх–СхПнСх	Н/Д	02.05, 23:50
	5–7 км на Пн	зафіксувала	2	Н/Д боеприпас	Сх–Зх	Н/Д	03.05, 00:14
	5–7 км на Пн	зафіксувала	3	Н/Д боеприпас	Сх–Зх	Н/Д	03.05, 01:08
	5–7 км на Пн	зафіксувала	1	Н/Д боеприпас	Сх–Зх	Н/Д	03.05, 01:13

Місце розміщення СММ	Місце події	Спосіб	К-ть	Спостереження	Опис	Озброння	Дата, час
	5–7 км на Пн	зафіксувала	1	Н/Д боєприпас	Зх–Сх	Н/Д	03.05, 02:52
	5–7 км на Пн	зафіксувала	5	Н/Д боєприпас	Зх–Сх	Н/Д	03.05, 03:03
	5–7 км на Пн	зафіксувала	3	Н/Д боєприпас	СхПдСх–ЗхПнЗх	Н/Д	03.05, 03:04
	5–7 км на Пн	зафіксувала	2	Н/Д боєприпас	Зх–Сх	Н/Д	03.05, 03:11
	5–7 км на Пн	зафіксувала	8	Н/Д боєприпас	Зх–Сх	Н/Д	03.05, 03:14
	5–7 км на Пн	зафіксувала	1	Н/Д боєприпас	Пд–Пн	Н/Д	03.05, 03:14
	5–7 км на Пн	зафіксувала	1	вибух	невизначеного походження	Н/Д	03.05, 03:20
	5–7 км на Пн	зафіксувала	3	Н/Д боєприпас	ЗхПдЗх–СхПнСх	Н/Д	03.05, 03:25
	5–7 км на Пн	зафіксувала	2	Н/Д боєприпас	ПдСх–ПнЗх	Н/Д	03.05, 03:26
	5–7 км на Пн	зафіксувала	2	Н/Д боєприпас	ЗхПдЗх–СхПнСх	Н/Д	03.05, 03:27
	5–7 км на Пн	зафіксувала	1	вибух	невизначеного походження	Н/Д	03.05, 03:39
	5–7 км на Пн	зафіксувала	13	Н/Д боєприпас	Зх–Сх	Н/Д	03.05, 03:41
	5–7 км на Пн	зафіксувала	1	Н/Д боєприпас	ПдСх–ПнЗх	Н/Д	03.05, 03:41
	5–7 км на Пн	зафіксувала	1	спалах дульного полум'я		Н/Д	03.05, 03:58
	5–7 км на Пн	зафіксувала	1	Н/Д боєприпас	Сх–Зх (після попередньої події)	Н/Д	03.05, 03:58
	5–7 км на Пн	зафіксувала	1	Н/Д боєприпас	Сх–Зх	Н/Д	03.05, 03:58
Приблизно 1 км на ПнЗх від залізничного вокзалу в н. п. Ясинувата (непідконтрольний уряду, 16 км на ПнСх від Донецька)	1–2 км на ПдЗх	чули	5	постріл		стрілецька зброя	03.05, 09:05-09:10
	1–2 км на ПдЗх	чули	3	постріл		стрілецька зброя	03.05, 09:35-09:40
ПдСх частина н. п. Авдіївка (підконтрольний уряду, 17 км на Пн від Донецька)	2–3 км на Пд	чули	3	вибух	невизначеного походження	Н/Д	03.05, 09:30
	1–2 км на ПдСх	чули	5	постріл		стрілецька зброя	03.05, 09:37
Приблизно 2 км на ПдСх від н. п. Веселе (непідконтрольний уряду, 9 км на ПнЗх від Донецька)	1–2 км на ПнПнЗх	чули	20	вибух	невизначеного походження	Н/Д	03.05, 12:24-12:30
Приблизно 1 км на ПдЗх від н. п. Лебединське (підконтрольний уряду, 99 км на Пд від Донецька)	4–6 км на Сх	чули	1	вибух	невизначеного походження	Н/Д	03.05, 09:59
Приблизно 3 км на ПнЗх від н. п. Лебединське (підконтрольний уряду, 99 км на Пд від Донецька)	Відстань — Н/Д, на Пн	чули	2	вибух	невизначеного походження	Н/Д	03.05, 12:25
	Відстань — Н/Д, на Пн	чули	2	черга		великокаліберний кулемет	03.05, 12:25
Н. п. Лебединське (підконтрольний урядові, 99 км на Пд від Донецька)	Відстань — Н/Д, на СхПдСх	чули	2	вибух	невизначеного походження	Н/Д	03.05, 12:13-12:17
	Відстань — Н/Д, на СхПдСх	чули	2	постріл		стрілецька зброя	03.05, 12:13-12:17
Приблизно 2 км на ПнСх від н. п. Черненко (підконтрольний урядові, 86 км на Пд від Донецька)	Відстань — Н/Д, на СхПдСх	чули	4	постріл		стрілецька зброя	03.05, 10:20
	Відстань — Н/Д, на СхПдСх	чули	2	черга		стрілецька зброя	03.05, 10:20
	відстань — Н/Д, на СхПнСх	чули	1	постріл		Гармата (30 мм)	03.05, 10:20
	відстань — Н/Д, на СхПнСх	чули	1	постріл		Гармата (30 мм)	03.05, 10:40-10:45

Місце розміщення СММ	Місце події	Спосіб	К-ть	Спостереження	Опис	Озброєння	Дата, час
	відстань — Н/Д, на СхПнСх	чули	9	черга		великокаліберний кулемет	03.05, 10:40-10:45
Н. п. Павлопіль (підконтрольний урядові, 84 км на Пд від Донецька)	2–4 км на СхПдСх	чули	4	постріл		стрілецька зброя	03.05, 11:27-11:40
	2–4 км на СхПдСх	чули	8	постріл	постріл	автоматичний гранатомет	03.05, 11:27-11:40
	2–4 км на СхПдСх	чули	1	вибух	розрив	міномет (120 мм)	03.05, 11:27-11:40
Н. п. Чермалик (підконтрольний урядові, 77 км на Пд від Донецька)	2–3 км на ПдСх	чули	4	постріл		стрілецька зброя	03.05, 10:23-10:44
	2–3 км на ПдСх	чули	15	черга		великокаліберний кулемет	03.05, 10:23-10:44
Н. п. Світлодарськ (підконтрольний уряду, 57 км на ПнСх від Донецька)	3–5 км на ЗхПдЗх	чули	4	вибух	постріл	БМП-1	02.05, 19:54-19:58
	3–5 км на ЗхПдЗх	чули	10	черга		великокаліберний кулемет	02.05, 20:04
Камера СММ у н. п. Золоте (підконтрольний уряду, 60 км на Зх від Луганська)	1–3 км на Сх	зафіксувала	1	вибух	невизначеного походження (за оцінкою, за межами ділянки розведення)	Н/Д	02.05, 20:38
	2–4 км на Сх	зафіксувала	1	Н/Д боєприпас	ПдПдЗх–ПнПнСх (за оцінкою, за межами ділянки розведення)	Н/Д	02.05, 22:06
	2–4 км на Сх	зафіксувала	1	спалах дульного полум'я	за оцінкою за межами ділянки розведення	Н/Д	02.05, 22:57
	2–4 км на Сх	зафіксувала	1	Н/Д боєприпас	ПдЗх–ПнСх (за оцінкою, за межами ділянки розведення)	Н/Д	02.05, 22:57
	2–4 км на Сх	зафіксувала	2	Н/Д боєприпас	Пд–Пн (за оцінкою, за межами ділянки розведення)	Н/Д	02.05, 23:18
	2–4 км на Сх	зафіксувала	2	вибух	невизначеного походження за оцінкою за межами ділянки розведення	Н/Д	02.05, 23:24
	2–4 км на Сх	зафіксувала	1	Н/Д боєприпас	Пн–Пд (за оцінкою, за межами ділянки розведення)	Н/Д	03.05, 00:02
	2–4 км на Сх	зафіксувала	1	Н/Д боєприпас	Пн–Пд (за оцінкою, за межами ділянки розведення)	Н/Д	03.05, 01:48
	2–4 км на Сх	зафіксувала	1	вибух	розрив (за оцінкою, за межами ділянки розведення)	Н/Д	03.05, 01:48
	2–4 км на Сх	зафіксувала	1	вибух	невизначеного походження (за оцінкою, за межами ділянки розведення)	Н/Д	03.05, 01:48
2–4 км на Сх	зафіксувала	5	вибух	невизначеного походження (за оцінкою, за межами ділянки розведення)	Н/Д	03.05, 01:49	

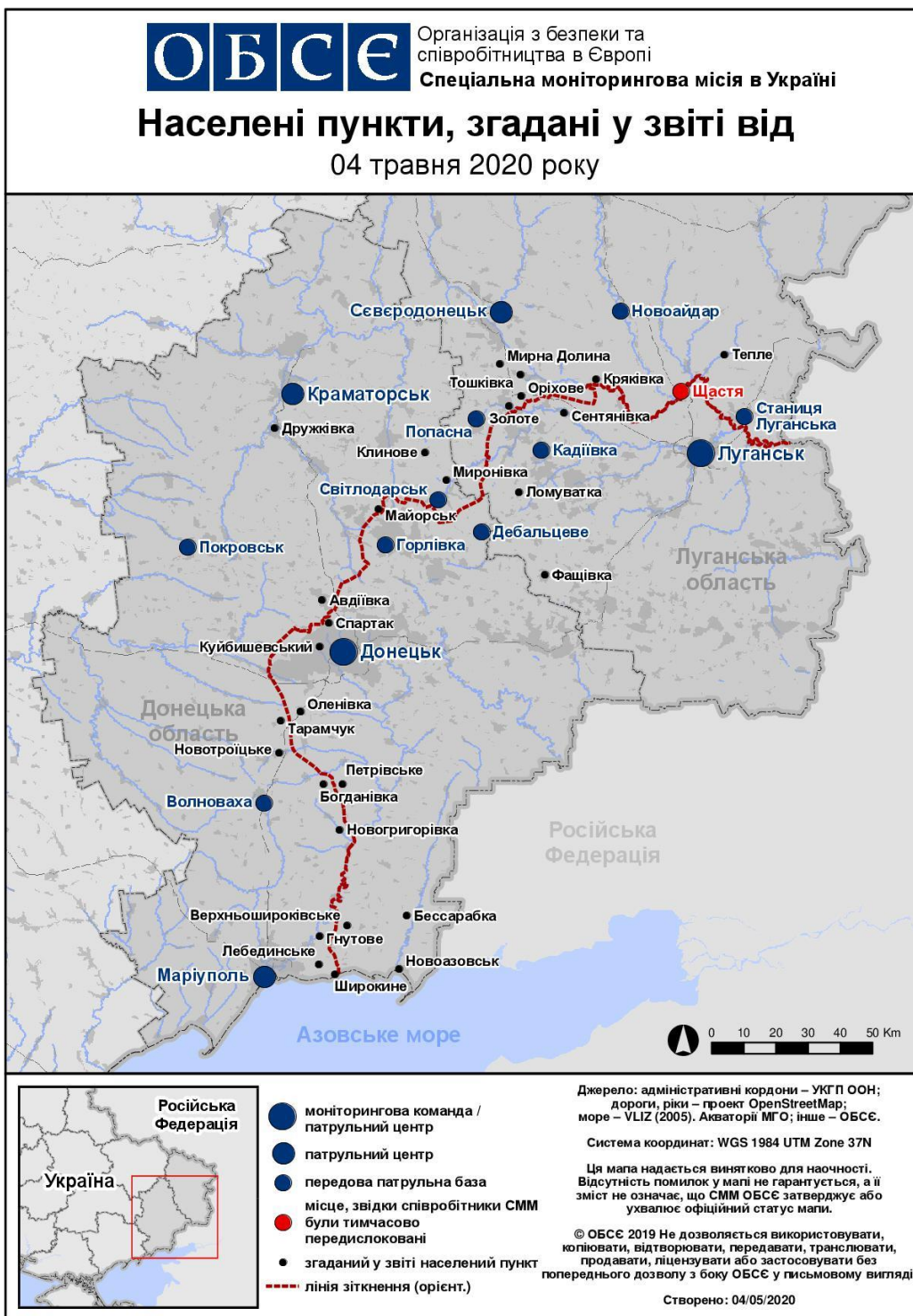
Місце розміщення СММ	Місце події	Спосіб	К-ть	Спостереження	Опис	Озброчення	Дата, час
	2-4 км на Сх	зафіксувала	2	Н/Д боєприпас	Пн-Пд (за оцінкою, за межами ділянки розведення)	Н/Д	03.05, 01:49
	2-4 км на Сх	зафіксувала	1	вибух	розрив (за оцінкою, за межами ділянки розведення)	Н/Д	03.05, 01:49
	2-4 км на Сх	зафіксувала	6	Н/Д боєприпас	Пн-Пд (за оцінкою, за межами ділянки розведення)	Н/Д	03.05, 03:46
	2-4 км на Сх	зафіксувала	3	Н/Д боєприпас	Пн-Пд (за оцінкою, за межами ділянки розведення)	Н/Д	03.05, 03:47
	2-4 км на Сх	зафіксувала	1	Н/Д боєприпас	Пн-Пд (за оцінкою, за межами ділянки розведення)	Н/Д	03.05, 03:47
	2-4 км на Сх	зафіксувала	1	вибух	невизначеного походження за оцінкою за межами ділянки розведення	Н/Д	03.05, 03:47
	2-4 км на Сх	зафіксувала	7	Н/Д боєприпас	Пн-Пд (за оцінкою, за межами ділянки розведення)	Н/Д	03.05, 03:48
	2-4 км на Сх	зафіксувала	2	вибух	вибух у повітрі (за межами ділянки розведення)	Н/Д	03.05, 03:49
	2-4 км на Сх	зафіксувала	2	вибух	вибух у повітрі (за межами ділянки розведення)	Н/Д	03.05, 03:50
	2-4 км на Сх	зафіксувала	1	Н/Д боєприпас	Пн-Пд (за оцінкою, за межами ділянки розведення)	Н/Д	03.05, 03:50
	2-4 км на Сх	зафіксувала	1	вибух	невизначеного походження (за оцінкою, за межами ділянки розведення)	Н/Д	03.05, 03:50
	2-4 км на Сх	зафіксувала	2	Н/Д боєприпас	Пн-Пд (за оцінкою, за межами ділянки розведення)	Н/Д	03.05, 03:57
Камера СММ у н. п. Кряківка (підконтрольний уряду, 38 км на ПнЗх від Луганська)	2-4 км на ПдПдЗх	зафіксувала	2	Н/Д боєприпас	СхПдСх-ЗхПнЗх	Н/Д	03.05, 00:40
	2-4 км на ПдПдЗх	зафіксувала	1	Н/Д боєприпас	ЗхПнЗх-СхПдСх	Н/Д	03.05, 00:40
	2-4 км на ПдПдЗх	зафіксувала	2	спалах дульного полум'я		Н/Д	03.05, 00:42
	2-4 км на ПдПдЗх	зафіксувала	1	Н/Д боєприпас	ПнПнСх-ПдПдЗх	Н/Д	03.05, 00:48
	2-4 км на ПдПдЗх	зафіксувала	1	Н/Д боєприпас	ЗхПнЗх-СхПдСх	Н/Д	03.05, 00:48
	2-4 км на ПдПдЗх	зафіксувала	1	вибух	розрив (після попередньої події)	Н/Д	03.05, 00:48

Місце розміщення СММ	Місце події	Спосіб	К-ть	Спостереження	Опис	Озброння	Дата, час
	2–4 км на ПдПдЗх	зафіксувала	2	спалах дульного полум'я	ЗхПнЗх–СхПдСх	Н/Д	03.05, 00:51
	2–4 км на ПдПдЗх	зафіксувала	2	Н/Д боєприпас	ЗхПнЗх–СхПдСх	Н/Д	03.05, 00:51
	2–4 км на ПдПдЗх	зафіксувала	3	Н/Д боєприпас	ЗхПнЗх–СхПдСх	Н/Д	03.05, 00:51
	2–4 км на ПдПдЗх	зафіксувала	2	Н/Д боєприпас	випущена(-й) угору	Н/Д	03.05, 00:51
	2–4 км на ПдПдЗх	зафіксувала	10	Н/Д боєприпас	СхПдСх–ЗхПнЗх	Н/Д	03.05, 00:55
	2–4 км на ПдПдЗх	зафіксувала	1	Н/Д боєприпас	випущена(-й) угору	Н/Д	03.05, 00:55
	2–4 км на ПдПдЗх	зафіксувала	7	Н/Д боєприпас	ЗхПнЗх–СхПдСх	Н/Д	03.05, 00:55
	2–4 км на ПдПдЗх	зафіксувала	2	Н/Д боєприпас	ЗхПнЗх–СхПдСх	Н/Д	03.05, 00:57
	2–4 км на ПдПдЗх	зафіксувала	1	Н/Д боєприпас	ПнПнСх–ПдПдЗх	Н/Д	03.05, 01:01
	2–4 км на ПдЗх	зафіксувала	3	Н/Д боєприпас	ПнПнЗх–ПдПдСх	Н/Д	03.05, 03:46
	2–4 км на ПдЗх	зафіксувала	7	Н/Д боєприпас	ПнПнЗх–ПдПдСх	Н/Д	03.05, 03:48
	2–4 км на ПдЗх	зафіксувала	2	вибух	вибух у повітрі	Н/Д	03.05, 03:49
	2–4 км на ПдЗх	зафіксувала	2	вибух	вибух у повітрі	Н/Д	03.05, 03:50
	Камера СММ на Пн околиці н. п. Попасна (підконтрольний уряду, 69 км на Зх від Луганська)	3–5 км на СхПдСх	зафіксувала	1	Н/Д боєприпас	Пн–Пд (за оцінкою, за межами ділянки розведення в районі Золотого)	Н/Д
3–5 км на СхПдСх		зафіксувала	2	вибух	невизначеного походження (за оцінкою, за межами ділянки розведення в районі Золотого)	Н/Д	02.05, 22:52
3–5 км на СхПдСх		зафіксувала	2	вибух	невизначеного походження (за оцінкою, за межами ділянки розведення в районі Золотого)	Н/Д	02.05, 23:08
5–7 км на СхПдСх		зафіксувала	2	вибух	невизначеного походження (за оцінкою, за межами ділянки розведення в районі Золотого)	Н/Д	02.05, 23:10
3–5 км на СхПдСх		зафіксувала	1	вибух	невизначеного походження (за оцінкою, за межами ділянки розведення в районі Золотого)	Н/Д	02.05, 23:11
Пн околиця н. п. Попасна (підконтрольний уряду, 69 км на Зх від Луганська)	5–8 км на ПнСх	чули	9	вибух	невизначеного походження (за оцінкою, за межами ділянки розведення в районі Золотого)	Н/Д	03.05, 07:06-07:14
	1–3 км на ПнСх	чули	2	вибух	невизначеного походження	Н/Д	03.05, 09:19-09:24
2 км на Сх від н. п. Золоте-2 (Карбоніт; підконтрольний уряду, 62 км на Зх від Луганська)	3–4 км на ПдСх	чули	1	вибух	вихідний вогонь (за оцінкою, за межами ділянки розведення)	міномет (тип — Н/Д)	03.05, 10:48

Місце розміщення СММ	Місце події	Спосіб	К-ть	Спостереження	Опис	Озброєння	Дата, час
	3 км на Пд	чули	2	вибух	вихідний вогонь (за оцінкою, за межами ділянки розведення)	Н/Д	03.05, 11:46
	5 км на ПдСх	чули	1	вибух	розрив (за оцінкою, за межами ділянки розведення)	Н/Д	03.05, 12:29
300 м на Пн від ділянки розведення в районі н. п. Золоте (підконтрольний урядові, 60 км на Зх від Луганська)	3–5 км на Сх	чули	1	вибух	невизначеного походження (за оцінкою, за межами ділянки розведення)	Н/Д	03.05, 10:48
Пд околиця н. п. Золоте (підконтрольний урядові, 60 км на Зх від Луганська)	3–5 км на ПнПнСх	чули	1	вибух	невизначеного походження (за оцінкою, за межами ділянки розведення в районі Золотого)	Н/Д	03.05, 11:47
ПнЗх околиця н. п. Сентянівка (кол. Фрунзе, непідконтрольний уряду, 44 км на Зх від Луганська)	1–2 км на Пн	бачили	1	вибух	розрив	Н/Д	03.05, 10:57
	50 м на Пн	чули	1	вибух	постріл	Н/Д	03.05, 10:57
ПдСх околиця н. п. Сентянівка (кол. Фрунзе; непідконтрольний урядові, 44 км на Зх від Луганська)	1–2 км на Пн	чули	8	вибух	невизначеного походження	Н/Д	03.05, 11:08
ПнСх околиця н. п. Оріхове (підконтрольний уряду, 57 км на ПнЗх від Луганська)	2 км на Пд	чули	3	черга	за оцінкою, за межами ділянки розведення в районі Золотого	великокаліберний кулемет	03.05, 11:18
Н. п. Золоте-5 (Михайлівка; непідконтрольний уряду, 58 км на Зх від Луганська)	300 м на ПнСх	чули	1	вибух	невизначеного походження (за оцінкою, за межами ділянки розведення)	Н/Д	03.05, 11:47
Приблизно 3,5 км на ПнСх від н. п. Молодіжне (непідконтрольний уряду, 63 км на Зх від Луганська)	4–6 км на Сх	чули	1	вибух	невизначеного походження (за оцінкою, за межами ділянки розведення в районі Золотого)	Н/Д	03.05, 12:29
Н. п. Станиця Луганська (підконтрольний уряду, 16 км на ПнСх від Луганська)	8–10 км на ПдСх	чули	2	вибух	невизначеного походження	Н/Д	03.05, 14:42-14:45



## Мапа Донецької та Луганської областей<sup>11</sup>



<sup>11</sup>За рішенням Постійної ради №1117 від 21 березня 2014 року, СММ базується в десяти містах на всій території України (Херсон, Одеса, Львів, Івано-Франківськ, Харків, Донецьк, Дніпро, Чернівці, Луганськ і Київ). Ця мапа східної України призначена для ілюстративних цілей. На ній вказані населені пункти, згадані у звіті, а також ті, де є офіси СММ (моніторингові команди, патрульні центри і передові патрульні бази) в Донецькій і Луганській областях. (Червоним кольором виділено передову патрульну базу, з якої співробітники СММ були тимчасово передислоковані починаючи з 27 вересня 2016 року згідно з рекомендаціями експертів із безпеки з деяких держав-учасниць ОБСЄ та з урахуванням вимог СММ щодо безпеки. Місія використовує ці приміщення у світлу пору доби, а також патрулює в цьому населеному пункті вдень).