



# Щоденний звіт № 98/2020

від 25 квітня 2020 року<sup>1</sup>

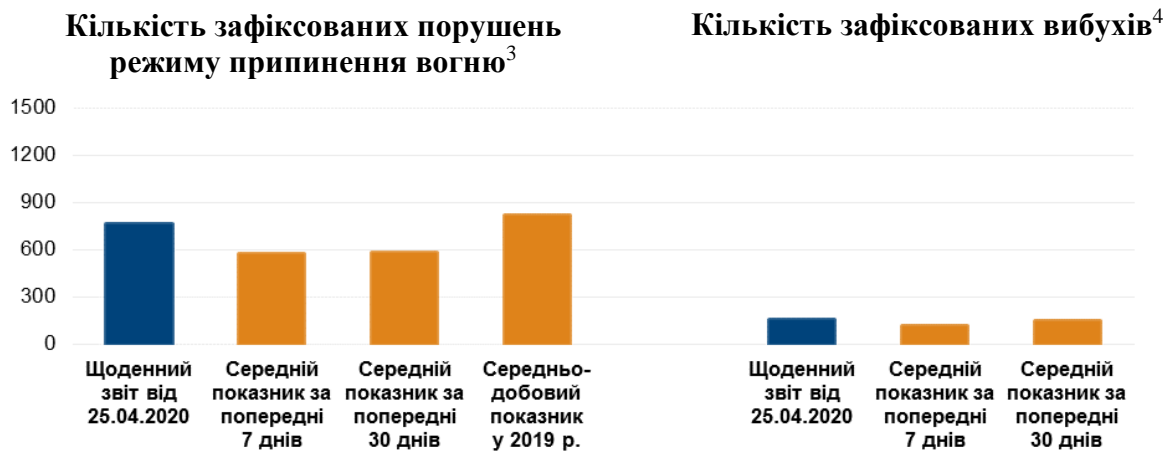
## Короткий виклад

- Місія констатувала аналогічний рівень порушень режиму припинення вогню в Донецькій області та збільшення кількості таких порушень у Луганській області, якщо порівнювати з попереднім звітним періодом.
- СММ уточнювала повідомлення про жертви серед цивільного населення в Сигнальному та Веселому.
- Члени збройних формувань і далі забороняли спостерігачам доступ на блокпостах уздовж офіційних дорожніх коридорів у Донецькій і Луганській областях\*.
- Місія продовжувала здійснювати моніторинг на ділянці розведення сил і засобів у районі Станиці Луганської та зафіксувала робітників, що готувалися до монтажу покрівель і вікон у нових кабінках на блокпості збройних формувань південніше мосту.
- На ділянці розведення в районі Золотого спостерігачі бачили людей біля колишніх передових позицій Збройних сил України, а також поблизу колишніх передових позицій збройних формувань.
- Місія зафіксувала порушення режиму припинення вогню на ділянці розведення в районі Петрівського.
- СММ зафіксувала озброєння, розміщене з порушенням ліній відведення в підконтрольних і непідконтрольних урядові районах Донецької області.
- Місія і далі сприяла встановленню локального режиму припинення вогню та здійснювала моніторинг його дотримання для уможливлення проведення ремонтних робіт на життєво важливих об'єктах цивільної інфраструктури з обох боків лінії зіткнення, а також робіт із розмінування в непідконтрольному урядові районі Луганської області.
- СММ зафіксувала, що контрольний пункт в'їзду-виїзду та два блокпости збройних формувань у Донецькій і Луганській областях залишалися зачиненими на тлі спалаху COVID-19.
- Патрулі Місії і далі стикалися з обмеженнями свободи пересування в Донецькій та Луганській областях\*.

---

<sup>1</sup> На основі інформації, що надійшла від моніторингових команд станом на 19:30 24 квітня 2020 року (за східноєвропейським літнім часом).

## Порушення режиму припинення вогню<sup>2</sup>



<sup>2</sup> Більш детальну інформацію про всі випадки порушення режиму припинення вогню, а також мапи Донецької та Луганської областей, де відмічені всі місця, згадані у звіті, представлено в додатку. Упродовж звітного періоду камери СММ на шахті «Октябрській» не функціонували.

<sup>3</sup> Зокрема вибухи.

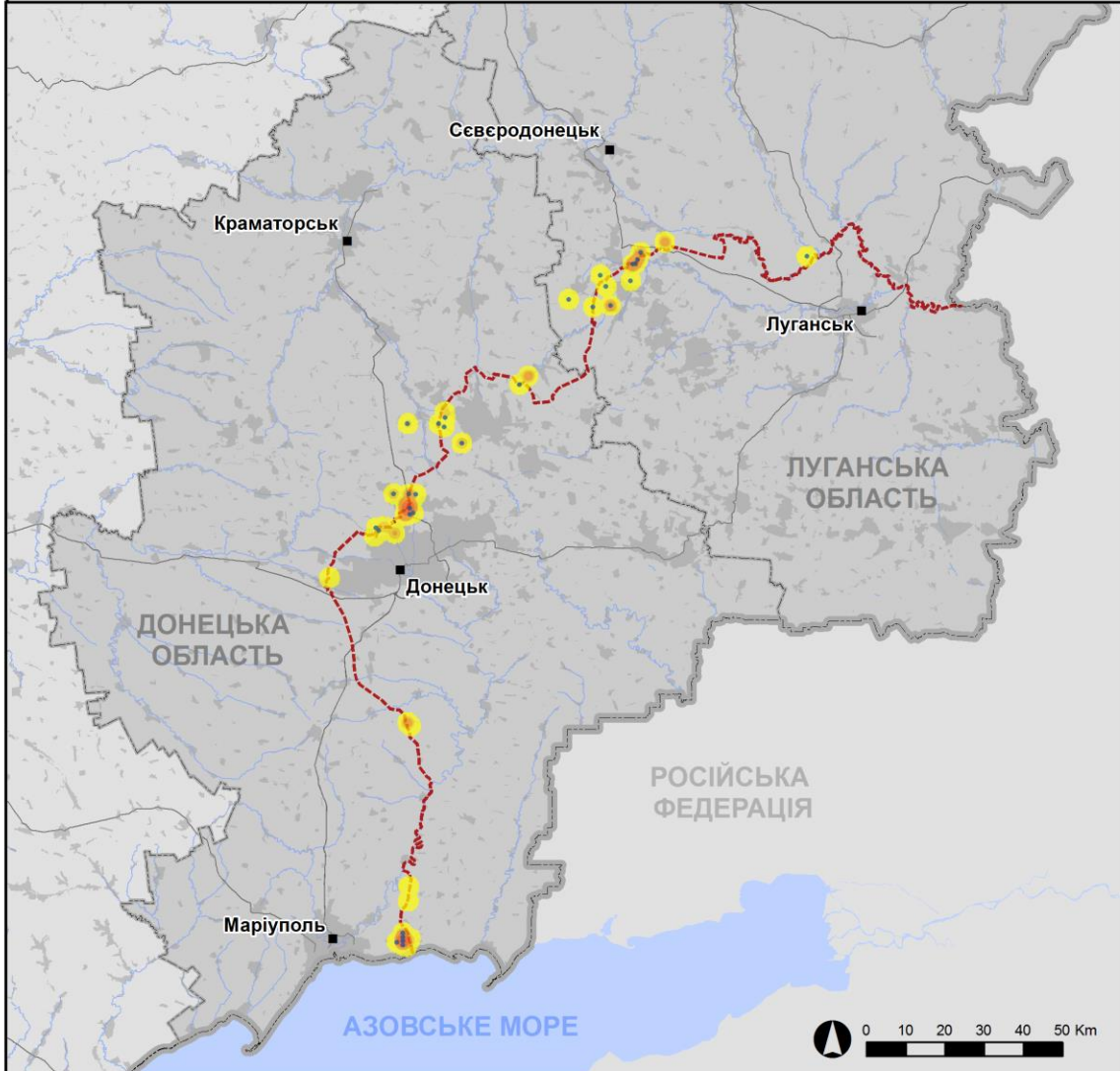
<sup>4</sup> Зокрема від вогню з озброєння невстановленого типу.

### Мапа зафіксованих порушень режиму припинення вогню



Організація з безпеки та співробітництва в Європі  
Спеціальна моніторингова місія в Україні

### Зафіксовані СММ порушення режиму припинення вогню 24 квітня 2020 р.



#### Концентрація порушень режиму припинення вогню

- Висока
- Середня
- Низька
- Вибух
- Населений пункт
- Лінія зіткнення (орієнт.)

Джерела: адміністративні кордони — УКГП ООН; дороги, річки — проект OpenStreetMap; море — Vliz (2005).  
Акваторії МГО, інше — ОБСЄ.

Система координат: WGS 1984 UTM Zone 37N

Ця мапа надається винятково для наочності. Відсутність помилок у мапі не гарантується, а її зміст не означає, що СММ ОБСЄ затверджує або ухвалює офіційний статус мапи.

© СММ ОБСЄ 2019 Не дозволяється використовувати, копіювати, відтворювати, передавати, транслювати, продавати, ліцензувати або застосовувати без попереднього дозволу з боку ОБСЄ у письмовому вигляді.  
Створено: 25/04/2020

У Донецькій області СММ констатувала аналогічний рівень порушень режиму припинення вогню, зафіксувавши тимчасом менше вибухів (приблизно 70), якщо порівнювати з [попереднім звітним періодом](#) (близько 140 вибухів). Приблизно половину порушень режиму припинення вогню зафіксовано в районах на північ від н. п. Широкине (підконтрольний урядові, 100 км на південь від Донецька), а також на південь і південно-південний захід від Донецької фільтрувальної станції (ДФС; 15 км на північ від Донецька) (див. нижче).

У Луганській області СММ констатувала збільшення кількості порушень режиму припинення вогню, зафіксувавши також більше вибухів (приблизно 90), якщо порівнювати з [попереднім звітним періодом](#) (близько 40 вибухів). Більшість порушень режиму припинення вогню, зокрема більшість вибухів, зафіксовано в районах на північний схід від ділянки розведення в районі н. п. Золоте (підконтрольний урядові, 60 км на захід від Луганська) та на північний захід від н. п. Калинове (непідконтрольний урядові, 60 км на захід від Луганська).

### **У Сигнальному чоловік дістав поранення в результаті обстрілу**

Команда СММ уточнювала повідомлення про чоловіка, який 10 квітня дістав поранення внаслідок обстрілу в н. п. Сигнальне (непідконтрольний урядові, 23 км на південний захід від Донецька).

13 квітня в лікарні н. п. Докучаєвськ (непідконтрольний урядові, 30 км на південний захід від Донецька) медперсонал повідомив команді СММ, що 10 квітня до них доправили чоловіка з Сигнального, якому надано медичну допомогу у зв'язку з пораненням. 24 квітня 49-річний чоловік розповів спостерігачам, що ввечері 10 квітня він порався в саду біля свого будинку в Сигнальному, коли почув звуки обстрілу неподалік. Невдовзі після цього він почув свистячий звук, побачив вибух біля дерева у своєму саду та побіг в укриття. За декілька хвилин чоловік помітив кров на тілі та рану з лівої сторони спини. Він сказав, що доїхав на своєму велосипеді до медичного закладу в н. п. Оленівка (непідконтрольний урядові, 23 км на південний захід від Донецька), звідки його швидко доправили до лікарні в Докучаєвську. Чоловік сказав, що, за словами медперсоналу, він дістав поранення лівої частини спини, а з його тіла все ще не вилучено фрагмент осколка (про нещодавню загибель іншої цивільної особи в Сигнальному див. [Щоденний звіт СММ від 20 березня 2020 року](#)).

### **У Веселому чоловік дістав поранення в результаті спрацювання невибухлого снаряда**

Команда СММ також уточнювала повідомлення про чоловіка, який 19 квітня дістав поранення від невибухлого снаряда в н. п. Веселе (підконтрольний урядові, 110 км на південний захід від Донецька).

24 квітня персонал лікарні в н. п. Маріуполь (підконтрольний урядові, 102 км на південь від Донецька) повідомив команді СММ, що 19 квітня до них було доправлено 24-річного чоловіка з Веселого з пораненням, отриманим унаслідок детонації вибухового пристрою. Медпрацівники додали, що його було переведено в лікарню в Запоріжжі. 22 квітня біля житлового будинку на вул. Донбаська, 33, у Веселому чоловік (50-59 років) розповів спостерігачам, що ввечері 19 квітня він почув вибух, а згодом побачив, що його 24-річний син лежав закривавлений та поранений на вулиці східніше будинку. За словами чоловіка, швидка доправила його сина до лікарні в

Маріуполі, а потім його перевели до іншої лікарні в Запоріжжі. 20 квітня поліція н. п. Нікольське (кол. Володарське; підконтрольний урядові, 97 км на південь від Донецька) оприлюднила звіт, у якому повідомлялося, що житель Веселого знайшов і приніс невибухлий снаряд додому, де намагався його розібрати, що призвело до його спрацювання.

22 квітня приблизно за 30 м на південний схід від зазначеного будинку жертви на вул. Донбаська, 33, у Веселому команда СММ виявила на асфальтованій дорозі вирву, (за оцінкою, утворилася нещодавно внаслідок детонації бойової частини протитанкової ракети).

### **Члени збройних формувань і далі забороняли СММ доступ на блокпостах уздовж лінії зіткнення в Донецькій і Луганській областях**

Члени збройних формувань продовжували забороняти спостерігачам доступ на блокпостах уздовж офіційних дорожніх коридорів у Донецькій і Луганській областях. Ці обмеження перешкоджають виконанню мандата Місії<sup>5</sup>.

У Донецькій області на блокпості поблизу н. п. Олександрівка (непідконтрольний урядові, 20 км на південний захід від Донецька) член збройних формувань відмовив спостерігачам Місії у проїзді до непідконтрольних урядові районів, посиляючись на карантинні обмеження у зв'язку з COVID-19 (див. [Оперативний звіт СММ № 17/2020](#))\*.

У Луганській області на блокпості збройних формувань південніше мосту біля Станиці Луганської (15 км на північний схід від Луганська) член збройних формувань знову не пропустив патрулів СММ до підконтрольних урядові районів, пояснивши це тим, що блокпост закритий через COVID-19 (див. [Оперативний звіт СММ № 17/2020](#))\*.

### **Ділянки розведення в районах Станиці Луганської, Золотої й Петрівського<sup>6</sup>**

24 квітня на блокпості збройних формувань південніше мосту поблизу Станиці Луганської на ділянці розведення в районі н. п. Станиця Луганська (підконтрольний урядові, 16 км на північний схід від Луганська) спостерігачі бачили 6 зварників і 1 міні-фургон. Член збройних формувань (з нарукавною пов'язкою з написом «СЦКК») сказав спостерігачам, що проводитимуться роботи з монтажу крівель і вікон у нових кабінках для перевірки документів на блокпості (для ознайомлення з попередніми результатами спостереження див. [Щоденний звіт СММ від 15 квітня 2020 року](#)).

Увечері 23 квітня на ділянці розведення в районі Золотої безпілотний літальний апарат (БПЛА) СММ дальнього радіуса дії зафіксував 7 осіб поблизу колишніх позицій збройних формувань південніше залізничних колій, приблизно за 2 км на захід від автошляху Т1316. Того ж вечора БПЛА також зафіксував 2 осіб поблизу

<sup>5</sup> Місія почала стикатися з регулярними недопусками під час спроб перетину до непідконтрольних урядові районів на блокпостах збройних формувань у Донецькій області з 21 березня та в Луганській області з 23 березня. Детальнішу інформацію див. у щоденних та оперативних звітах СММ.

<sup>6</sup> Розведення передбачено Рамковим рішенням Тристоронньої контактної групи про розведення сил і засобів від 21 вересня 2016 року.

колишніх позицій Збройних сил України південніше залізничних колій, орієнтовно за 300 м на схід від автошляху Т1316.

24 квітня зі своїх позицій у 6 місцях члени патруля Місії чули і бачили 4 вибухи, оцінені як розриви, а також чули близько 60 вибухів невизначеного походження та 44 черги з великокаліберного кулемета — усе, за оцінкою, поза ділянкою розведення в районі Золотого, однак у межах 5 км від її краю. Того ж дня спостерігачі бачили 2 членів збройних формувань (із наруканими пов'язками з написом «СЦКК») поблизу південного краю ділянки розведення.

Уночі з 23 на 24 квітня камера СММ у н. п. Петрівське (непідконтрольний урядові, 41 км на південь від Донецька) зафіксувала 21 невизначений боєприпас, що пролетів із північно-північного заходу на південно-південний схід орієнтовно за 1–2 км на західно-південний захід, а також 1 невизначений боєприпас, що пролетів із південного сходу на північний захід на відстані приблизно 1–2 км на південно-південний захід (усе, за оцінкою, в межах ділянки розведення в районі **Петрівського**). Упродовж дня 24 квітня, здійснюючи спостереження у двох місцях поблизу ділянки розведення, команда СММ відзначила там спокійну ситуацію\*.

### **Відведення озброєння**

СММ продовжувала здійснювати моніторинг відведення озброєння, передбаченого Меморандумом, а також Комплексом заходів і Доповненням до нього.

У Донецькій області Місія зафіксувала 5 одиниць озброєння, розміщених з порушенням ліній відведення: 2 буксировані гаубиці в підконтрольних урядові районах і 3 ймовірно самохідні гаубиці в непідконтрольних урядові районах (для отримання детальнішої інформації див. таблиці нижче).

### **Ознаки військової присутності та присутності військового типу в зоні безпеки<sup>7</sup>**

СММ зафіксувала зенітні установки і бойові броньовані машини в зоні безпеки з обох боків лінії зіткнення (для отримання детальнішої інформації див. таблицю нижче).

24 квітня, перебуваючи приблизно за 2 км на західно-південний захід від н. п. Весела Гора (непідконтрольний урядові, 16 км на північ від Луганська), спостерігачі бачили міні-БПЛА темного кольору (не належав СММ), що пролітав орієнтовно за 300 м на північно-північний схід.

### **Міни поблизу Золотих Пісків, Лозового, Стили та Попасної**

23 квітня приблизно за 3 км на південний схід від н. п. Золоті Піски (підконтрольний урядові, 12 км на північний захід від Донецька) БПЛА СММ дальнього радіуса дії знову зафіксував приблизно 34 протитанкові міни (за оцінкою, належали Збройним силам України), установлені поперек обох проїжджих частин недобудованого автошляху. Приблизно за 500 м далі на південь, орієнтовно за 4 км на північ від н. п. Лозове (непідконтрольний урядові, 13 км на захід від Донецька), цей БПЛА знову зафіксував приблизно 20 протитанкових мін (за оцінкою, належали збройним формуванням), установлених поперек обох проїжджих частин того ж недобудованого

<sup>7</sup> Згадана в цьому розділі техніка не підпадає під дію Мінських угод щодо відведення озброєння.

автошляху (для ознайомлення з попередніми результатами спостереження в цьому районі див. [Щоденний звіт СММ від 5 березня 2020 року](#)).

24 квітня у полі приблизно за 25 м на схід від автошляху С051532 між н. п. Стила (непідконтрольний урядові, 34 км на південь від Донецька) та Петрівським спостерігачі [знову](#) бачили протитанкову міну (ТМ-83).

Того ж дня на блокпості Збройних сил України на східній околиці н. п. Попасна (підконтрольний урядові, 69 км на захід від Луганська) команда СММ уперше виявила на землі 4 зелені дерев'яні ящики з написом «МОН-90» на кирилиці. В одному з відкритих ящиків спостерігачі бачили протипіхотну міну (МОН-90).

### **Зусилля Місії зі сприяння забезпеченню функціонування та технічного обслуговування життєво важливих об'єктів цивільної інфраструктури**

Місія сприяла встановленню локального режиму припинення вогню та здійснювала моніторинг його дотримання для уможливлення видалення рослинності, огляду та технічного обслуговування залізничних колій біля н. п. Вільхове (підконтрольний урядові, 22 км на північний схід від Луганська), для проведення ремонтних робіт і облаштування на об'єктах водної інфраструктури поблизу н. п. Паньківка (непідконтрольний урядові, 16 км на північ від Луганська) та н. п. Раївка (непідконтрольний урядові, 16 км на північний захід від Луганська) відповідно, для проведення оцінки та ремонтних робіт на шламонакопичувачі фенольного заводу поблизу н. п. Залізне (підконтрольний урядові, 42 км на північний схід від Донецька), а також для уможливлення проведення робіт із розмінування в н. п. Красний Яр (непідконтрольний урядові, 12 км на північний схід від Луганська).

Здійснюючи спостереження поблизу н. п. Горлівка (непідконтрольний урядові, 39 км на північний схід від Донецька) для уможливлення проведення ремонтних робіт на шламонакопичувачі фенольного заводу поблизу Залізного, команда СММ чула 3 вибухи невизначеного походження та 13 пострілів зі стрілецької зброї — усе приблизно за 1–5 км на південно-південний захід і захід від своєї позиції.

СММ і далі сприяла забезпеченню функціонування ДФС. Упродовж дня 24 квітня, перебуваючи у двох місцях поблизу ДФС, спостерігачі чули 15 вибухів невизначеного походження та близько 100 пострілів і черг зі стрілецької зброї та великокаліберного кулемета — усе, за оцінкою, в радіусі 5 км від станції.

### **Заходи з протидії поширенню COVID-19 на контрольних пунктах в'їзду-виїзду та відповідних їм блокпостах**

У Донецькій області спостерігачі відзначили, що як і раніше закриті контрольний пункт в'їзду-виїзду (КПВВ) поблизу н. п. Мар'їнка (підконтрольний урядові, 23 км на південний захід від Донецька) і відповідний блокпост збройних формувань біля Олександрівки\*.

У Луганській області СММ констатувала, що і далі закриті КПВВ у Станиці Луганській і відповідний блокпост збройних формувань південніше мосту біля Станиці Луганської\*.

Місія продовжувала стежити за ситуацією в Херсоні, Одесі, Львові, Івано-Франківську, Харкові, Дніпрі, Чернівцях і Києві.

### **\*Обмеження свободи пересування та інші перешкоди у виконанні мандата СММ**

*Робота з моніторингу та свобода пересування СММ обмежені загрозами у сфері безпеки, включаючи ризики, пов'язані з наявністю мін і невибухлих боєприпасів, а також іншими перешкодами, які щодня змінюються. Мандат СММ передбачає вільний і безпечний доступ по всій Україні. Усі підписанти Комплексу заходів погодилися з необхідністю вільного та безпечного доступу, а також із тим, що обмеження свободи пересування СММ є порушенням і що на такі порушення необхідно швидко реагувати. Вони також дійшли згоди, що Спільний центр з контролю та координації (СЦКК) повинен сприяти такому реагуванню та здійснювати загальну координацію робіт з розмінування. Однак збройні формування в окремих районах Донецької та Луганської областей часто відмовляють СММ у доступі до районів, прилеглих до непідконтрольних урядові ділянок кордону України (наприклад, див. [Щоденний звіт СММ від 28 березня 2020 року](#)). Діяльність СММ у Донецькій та Луганській областях, як і раніше, залишалася обмеженою після того, як [23 квітня 2017 року поблизу Пришиба стався інцидент, який призвів до загибелі людини](#). Унаслідок цього спроможність Місії вести спостереження залишалася обмеженою.*

#### Заборона доступу:

- На блокпості уздовж офіційного дорожнього коридору на південь від мосту біля Станиці Луганської (15 км на північний схід від Луганська) член збройних формувань знову не дозволив спостерігачам пройти до підконтрольних урядові районів, пояснивши це тим, що блокпост закритий через COVID-19. Він також додав, що з тієї ж причини спостерігачів не пропускають до непідконтрольних урядові районів (див. [Оперативний звіт СММ № 17/2020](#)).
- На блокпості поблизу н. п. Олександрівка (непідконтрольний урядові, 20 км на південний захід від Донецька) член збройних формувань відмовив патрулю СММ у проїзді до непідконтрольних урядові районів, посилаючись на карантинні обмеження у зв'язку з COVID-19 (див. [Оперативний звіт СММ № 17/2020](#)).

#### Регулярні обмеження на ділянках розведення сил і засобів та через міни/невибухлі боєприпаси:

- Не здійснивши суцільного розмінування, вилучення невибухлих боєприпасів та усунення інших перешкод, сторони і далі відмовляли СММ у необмеженому доступі, а також у можливості пересуватися окремими дорогами, які раніше були визначені як важливі для здійснення Місією ефективного моніторингу та для пересування цивільних осіб.

#### Інші перешкоди:

- 24 квітня БПЛА СММ малого радіуса дії зазнав впливу перешкод сигналу GPS (за оцінкою, ймовірно внаслідок глушіння) під час польоту над районами



поблизу н. п. Петрівське (непідконтрольний урядові, 41 км на південь від Донецька)<sup>8</sup>.

---

<sup>8</sup> Перешкоди сигналу могли створювати з будь-якого місця в радіусі кількох кілометрів від місцеположення БПЛА.

### Таблиця озброєння

#### Озброєння, розміщене з порушенням ліній відведення

Дата	К-ть одиниць озброєння	Вид озброєння	Місце	Джерело спостереження
<b>підконтрольні уряду райони</b>				
23.04.2020	2	буксирувана гаубиця (Д-20, 152 мм)	поблизу н. п. Озарянівка (кол. Перше Травня; 52 км на північ від Донецька)	БПЛА дальнього радіуса дії
<b>непідконтрольні уряду райони</b>				
23.04.2020	3	ймовірно самохідна гаубиця (2С1 «Гвоздика», 122 мм)	поблизу н. п. Гречине (48 км на південь від Донецька)	БПЛА дальнього радіуса дії

#### Озброєння, розміщене за лініями відведення, але за межами виділених місць зберігання озброєння

Дата	К-ть одиниць озброєння	Вид озброєння	Місце	Джерело спостереження
<b>непідконтрольні уряду райони</b>				
23.04.2020	6	танк (невстановленого типу)	полігон поблизу н. п. Тернове (57 км на схід від Донецька)	БПЛА дальнього радіуса дії

### Таблиця військової присутності та присутності військового типу у зоні безпеки<sup>9</sup>

Дата	К-ть	Вид	Місце	Джерело спостереження
<b>підконтрольні уряду райони</b>				
23.04.2020	1	зенітна установка (ЗУ-23, 23 мм)	поблизу н. п. Світлодарськ (57 км на північний схід від Донецька)	БПЛА дальнього радіуса дії
	5	бойова броньована машина	поблизу н. п. Троїцьке (69 км на захід від Луганська)	
	1	бойова машина піхоти (типу БМП)	поблизу н. п. Новозванівка (70 км на захід від Луганська)	
	2	бойова броньована машина	поблизу н. п. Троїцьке (30 км на північ від Донецька)	
	2	бойова броньована машина	поблизу н. п. Славне (26 км на південний захід від Донецька)	
	2	бойова машина піхоти (ймовірно БМП-1)	у житловому районі н. п. Богданівка (41 км на південний захід від Донецька)	
	3	зенітна установка (ЗУ-23, 23 мм)	у н. п. Новгородське (35 км на північ від Донецька)	
	<b>непідконтрольні уряду райони</b>			
23.04.2020	1	бойова броньована машина	поблизу н. п. Сигнальне (23 км на південний захід від Донецька)	БПЛА дальнього радіуса дії

<sup>9</sup> Згадана у цьому розділі техніка не підпадає під дію Мінських угод щодо відведення озброєння.

**Таблиця порушень режиму припинення вогню станом на 24 квітня 2020 року<sup>10</sup>**

Місце розміщення СММ	Місце події	Спосіб	К-ть	Спостереження	Опис	Озброєння	Дата, час
камера СММ у н. п. Авдіївка (підконтрольний уряду, 17 км на Пн від Донецька)	3-5 км на СхПдСх	зафіксувала	3	Н/Д боеприпас	ПнПнЗх-ПдПдСх	Н/Д	23.04, 21:36
	3-5 км на ПдСх	зафіксувала	7	Н/Д боеприпас	ЗхПдЗх-СхПнСх	Н/Д	23.04, 21:52
	3-5 км на ПдСх	зафіксувала	7	Н/Д боеприпас	ЗхПдЗх-СхПнСх	Н/Д	23.04, 21:54
	4-7 км на СхПдСх	зафіксувала	1	вибух	невизначеного походження	Н/Д	24.04, 01:37
	2-4 км на Сх	зафіксувала	21	Н/Д боеприпас	ПдПдЗх-ПнПнСх	Н/Д	24.04, 02:07
	2-4 км на Сх	зафіксувала	4	Н/Д боеприпас	ПдПдЗх-ПнПнСх	Н/Д	24.04, 02:33
	2-4 км на Сх	зафіксувала	3	Н/Д боеприпас	ПдПдЗх-ПнПнСх	Н/Д	24.04, 02:41
	2-4 км на Сх	зафіксувала	10	Н/Д боеприпас	ПдПдЗх-ПнПнСх	Н/Д	24.04, 02:42
камера СММ на Донецькій фільтрувальній станції (15 км на Пн від Донецька)	2-4 км на Сх	зафіксувала	2	Н/Д боеприпас	ПнПнСх-ПдПдЗх	Н/Д	24.04, 03:11
	400-800 м на Пд	зафіксувала	8	Н/Д боеприпас	Зх-Сх	Н/Д	23.04, 19:54
	400-800 м на Пд	зафіксувала	3	Н/Д боеприпас	ПнЗх-ПдСх	Н/Д	23.04, 19:54
	0,5-1 км на Пд	зафіксувала	2	Н/Д боеприпас	Зх-Сх	Н/Д	23.04, 19:55
	0,5-1 км на Пд	зафіксувала	1	Н/Д боеприпас	ПнЗх-ПдСх	Н/Д	23.04, 19:55
	1-2 км на Пд	зафіксувала	2	вибух	невизначеного походження	Н/Д	23.04, 19:55
	2-4 км на ПдПдЗх	зафіксувала	14	Н/Д боеприпас	ЗхПдЗх-СхПнСх	Н/Д	23.04, 21:50
	2-4 км на Пд	зафіксувала	1	Н/Д боеприпас	Пн-Пд	Н/Д	23.04, 21:50
	2-4 км на ПдПдЗх	зафіксувала	18	Н/Д боеприпас	ЗхПдЗх-СхПнСх	Н/Д	23.04, 21:52
	2-4 км на ПдПдЗх	зафіксувала	3	Н/Д боеприпас	ЗхПдЗх-СхПнСх	Н/Д	23.04, 21:54
	2-4 км на Пд	зафіксувала	1	спалах дульного полум'я		Н/Д	24.04, 01:40
	2-4 км на Пд	зафіксувала	1	Н/Д боеприпас	Зх-Сх (після попередньої події)	Н/Д	24.04, 01:40
	2-4 км на Пд	зафіксувала	1	вибух	вибух у повітрі (після попередньої події)	Н/Д	24.04, 01:40
	1-2 км на ПдПдЗх	зафіксувала	11	Н/Д боеприпас	Сх-Зх	Н/Д	24.04, 01:59
	1-2 км на ПдПдЗх	зафіксувала	1	Н/Д боеприпас	випущена(-й) угору	Н/Д	24.04, 01:59
	2-4 км на ПдПдЗх	зафіксувала	6	Н/Д боеприпас	СхПдСх-ЗхПнЗх	Н/Д	24.04, 02:07
	0,5-1 км на Пд	зафіксувала	1	Н/Д боеприпас	Зх-Сх	Н/Д	24.04, 02:25
	1-2 км на ПдПдЗх	зафіксувала	17	Н/Д боеприпас	Сх-Зх	Н/Д	24.04, 02:27
	0,5-1 км на Пд	зафіксувала	2	спалах дульного полум'я		Н/Д	24.04, 02:27
	2-4 км на ПдПдЗх	зафіксувала	1	Н/Д боеприпас	ПдСх-ПнЗх	Н/Д	24.04, 02:33
	0,5-1 км на Пд	зафіксувала	5	Н/Д боеприпас	Зх-Сх	Н/Д	24.04, 02:35
	0,5-1 км на Пд	зафіксувала	4	Н/Д боеприпас	Зх-Сх	Н/Д	24.04, 02:35
	1-2 км на Пд	зафіксувала	1	Н/Д боеприпас	Зх-Сх	Н/Д	24.04, 02:36
1-2 км на ПдПдЗх	зафіксувала	1	Н/Д боеприпас	випущена(-й) угору	Н/Д	24.04, 02:36	
1-2 км на Пд	зафіксувала	1	Н/Д боеприпас	ПдСх-ПнЗх	Н/Д	24.04, 02:41	
камера СММ за 1,5 км на ПнСх від н. п. Гнутове (підконтрольний уряду, 90 км на Пд від Донецька)	3-5 км на СхПдСх	зафіксувала	2	Н/Д боеприпас	ПдЗх-ПнСх	Н/Д	23.04, 20:25
	3-5 км на СхПдСх	зафіксувала	2	Н/Д боеприпас	ПдЗх-ПнСх	Н/Д	23.04, 20:26
	3-5 км на СхПдСх	зафіксувала	2	Н/Д боеприпас	ПдЗх-ПнСх	Н/Д	23.04, 20:27

<sup>10</sup> У таблиці вказані лише ті інциденти, які спостерігачі СММ бачили особисто чи які були зафіксовані камерами СММ, а також ті випадки, які СММ оцінює як навчання з бойовою стрільбою, контрольовані вибухи і т.д. Зазначені деталі, а саме: відстань, напрямок, тип зброї і т. д., базуються на оцінках, зроблених спостерігачами на місцях та спеціалістами з технічного моніторингу і необов'язково завжди є точними. Напис «невідомо» (Н/Д) означає, що СММ не змогла підтвердити таку інформацію у зв'язку з відстанню, погодними умовами, технічними обмеженнями та/або з інших причин. Одні і ті ж самі, за оцінкою СММ, порушення режиму припинення вогню, зафіксовані паралельно декількома патрулями/камерами, відображаються у таблиці лише один раз.

Місце розміщення СММ	Місце події	Спосіб	К-ть	Спостереження	Опис	Озброння	Дата, час
камера СММ на КПВВ у н. п. Гнутає (підконтрольний уряду, 84 км на Пд від Донецька)	1–3 км на Сх	зафіксувала	1	Н/Д боеприпас	Пн–Пд	Н/Д	24.04, 03:29
камера СММ на КПВВ у н. п. Мар'їнка (підконтрольний уряду, 23 км на ПдЗх від Донецька)	3–5 км на ПнПнСх	зафіксувала	1	Н/Д боеприпас	СхПдСх–ЗхПнЗх	Н/Д	23.04, 21:11
камера СММ у н. п. Петрівське (непідконтрольний уряду, 41 км на Пд від Донецька)	1–2 км на ЗхПдЗх	зафіксувала	21	Н/Д боеприпас	ПнПнЗх–ПдПдСх (за оцінкою, у межах ділянки розведення)	Н/Д	24.04, 01:18
	1–2 км на ПдПдЗх	зафіксувала	1	Н/Д боеприпас	ПдСх–ПнЗх (за оцінкою, у межах ділянки розведення)	Н/Д	24.04, 02:18
камера СММ за 1 км на ПдЗх від н. п. Широкине (100 км на Пд від Донецька)	4–6 км на Пн	зафіксувала	1	вибух	невизначеного походження	Н/Д	23.04, 20:05
	2–4 км на Пн	зафіксувала	5	Н/Д боеприпас	Зх–Сх	Н/Д	23.04, 20:28
	3–5 км на Пн	зафіксувала	2	Н/Д боеприпас	Зх–Сх	Н/Д	23.04, 20:33
	3–5 км на Пн	зафіксувала	1	Н/Д боеприпас	випущений(-а) вгору	Н/Д	23.04, 20:34
	2–4 км на Пн	зафіксувала	2	Н/Д боеприпас	Зх–Сх	Н/Д	23.04, 20:34
	3–5 км на Пн	зафіксувала	1	Н/Д боеприпас	Зх–Сх	Н/Д	23.04, 20:44
	3–5 км на ПнПнСх	зафіксувала	3	Н/Д боеприпас	Сх–Зх	Н/Д	23.04, 21:02
	3–5 км на ПнПнСх	зафіксувала	4	Н/Д боеприпас	Сх–Зх	Н/Д	23.04, 21:22
	4–6 км на ПнПнСх	зафіксувала	5	Н/Д боеприпас	Сх–Зх	Н/Д	23.04, 21:33
	4–6 км на ПнПнСх	зафіксувала	2	Н/Д боеприпас	Сх–Зх	Н/Д	23.04, 21:40
	3–5 км на Пн	зафіксувала	2	Н/Д боеприпас	Зх–Сх	Н/Д	23.04, 21:45
	3–5 км на Пн	зафіксувала	10	Н/Д боеприпас	Зх–Сх	Н/Д	23.04, 21:46
	4–6 км на Пн	зафіксувала	9	Н/Д боеприпас	Зх–Сх	Н/Д	23.04, 21:48
	3–5 км на Пн	зафіксувала	1	Н/Д боеприпас	Сх–Зх	Н/Д	23.04, 21:52
	3–5 км на Пн	зафіксувала	4	Н/Д боеприпас	Сх–Зх	Н/Д	23.04, 21:53
	3–5 км на Пн	зафіксувала	1	Н/Д боеприпас	Сх–Зх	Н/Д	23.04, 22:06
	3–5 км на Пн	зафіксувала	11	Н/Д боеприпас	Зх–Сх	Н/Д	23.04, 22:14
	3–5 км на Пн	зафіксувала	9	Н/Д боеприпас	Сх–Зх	Н/Д	23.04, 22:17
	3–5 км на Пн	зафіксувала	19	Н/Д боеприпас	Зх–Сх	Н/Д	23.04, 22:17
	3–5 км на Пн	зафіксувала	1	Н/Д боеприпас	ПдСх–ПнЗх	Н/Д	23.04, 22:18
	3–5 км на Пн	зафіксувала	27	Н/Д боеприпас	Зх–Сх	Н/Д	23.04, 22:49
	3–5 км на Пн	зафіксувала	2	Н/Д боеприпас	Зх–Сх	Н/Д	23.04, 22:49
	3–5 км на Пн	зафіксувала	2	вибух	розрив (після попередньої події)	Н/Д	23.04, 22:49
	3–5 км на Пн	зафіксувала	10	Н/Д боеприпас	Зх–Сх	Н/Д	23.04, 22:50
	4–6 км на Пн	зафіксувала	1	Н/Д боеприпас	Зх–Сх	Н/Д	23.04, 22:51
	3–5 км на Пн	зафіксувала	5	Н/Д боеприпас	Сх–Зх	Н/Д	23.04, 23:37
	3–5 км на Пн	зафіксувала	11	Н/Д боеприпас	Сх–Зх	Н/Д	23.04, 23:38
	3–5 км на Пн	зафіксувала	5	Н/Д боеприпас	СхПдСх–ЗхПнЗх	Н/Д	23.04, 23:51
	3–5 км на Пн	зафіксувала	6	Н/Д боеприпас	Сх–Зх	Н/Д	23.04, 23:55
	5–7 км на Пн	зафіксувала	1	Н/Д боеприпас	Сх–Зх	Н/Д	24.04, 00:41
	5–7 км на Пн	зафіксувала	2	Н/Д боеприпас	Сх–Зх	Н/Д	24.04, 00:43
	5–7 км на Пн	зафіксувала	1	Н/Д боеприпас	Зх–Сх	Н/Д	24.04, 00:46
	5–7 км на Пн	зафіксувала	1	Н/Д боеприпас	Зх–Сх	Н/Д	24.04, 00:46
5–7 км на Пн	зафіксувала	1	вибух	розрив (після попередньої події)	Н/Д	24.04, 00:46	
5–7 км на Пн	зафіксувала	2	вибух	невизначеного походження	Н/Д	24.04, 00:55	
3–5 км на Пн	зафіксувала	1	Н/Д боеприпас	Сх–Зх	Н/Д	24.04, 00:55	
5–7 км на Пн	зафіксувала	1	вибух	невизначеного походження	Н/Д	24.04, 01:00	
5–7 км на Пн	зафіксувала	1	вибух	невизначеного походження	Н/Д	24.04, 01:02	
2–4 км на Пн	зафіксувала	1	вибух	вибух у повітрі	Н/Д	24.04, 01:02	
3–5 км на Пн	зафіксувала	1	Н/Д боеприпас	Зх–Сх	Н/Д	24.04, 01:08	
3–5 км на ПнПнЗх	зафіксувала	1	вибух	невизначеного походження	Н/Д	24.04, 01:08	
3–5 км на Пн	зафіксувала	1	спалах дульного полум'я		Н/Д	24.04, 01:11	

Місце розміщення СММ	Місце події	Спосіб	К-ть	Спостереження	Опис	Озброння	Дата, час
	3–5 км на Пн	зафіксувала	1	Н/Д боеприпас	Сх–3х (після попередньої події)	Н/Д	24.04, 01:11
	3–5 км на Пн	зафіксувала	1	вибух	розрив (після попередньої події)	Н/Д	24.04, 01:11
	4–6 км на Пн	зафіксувала	13	Н/Д боеприпас	Сх–3х	Н/Д	24.04, 01:12
	5–7 км на Пн	зафіксувала	1	Н/Д боеприпас	Сх–3х	Н/Д	24.04, 01:14
	5–7 км на Пн	зафіксувала	1	Н/Д боеприпас	Сх–3х	Н/Д	24.04, 01:18
	3–5 км на Пн	зафіксувала	4	Н/Д боеприпас	Сх–3х	Н/Д	24.04, 01:37
	3–5 км на Пн	зафіксувала	6	Н/Д боеприпас	Сх–3х	Н/Д	24.04, 02:26
	3–5 км на Пн	зафіксувала	6	Н/Д боеприпас	Сх–3х	Н/Д	24.04, 03:25
	2–4 км на ПнПнСх	зафіксувала	1	Н/Д боеприпас	ПдСх–ПнЗх	Н/Д	24.04, 03:27
	3–5 км на Пн	зафіксувала	1	Н/Д боеприпас	Сх–3х	Н/Д	24.04, 03:29
	2–4 км на ПнПнСх	зафіксувала	1	Н/Д боеприпас	ПдСх–ПнЗх	Н/Д	24.04, 03:41
	4–6 км на Пн	зафіксувала	3	Н/Д боеприпас	Сх–3х	Н/Д	24.04, 03:49
	4–6 км на Пн	зафіксувала	2	Н/Д боеприпас	Зх–Сх	Н/Д	24.04, 03:52
	4–6 км на Пн	зафіксувала	1	Н/Д боеприпас	Зх–Сх	Н/Д	24.04, 03:53
	4–6 км на Пн	зафіксувала	1	Н/Д боеприпас	Сх–3х	Н/Д	24.04, 03:54
	4–6 км на Пн	зафіксувала	5	Н/Д боеприпас	СхПдСх–ЗхПнЗх	Н/Д	24.04, 03:55
приблизно 1 км на ПнСх від н. п. Жабуньки (непідконтрольний урядові, 9 км на ПнЗх від Донецька)	2 км на ПнЗх	чули	1	вибух	невизначеного походження	Н/Д	24.04, 11:17
	2–4 км на ПнЗх	чули	2	вибух	невизначеного походження	Н/Д	24.04, 12:03–12:04
	2–3 км на Зх	чули	1	черга		стрілецька зброя	24.04, 12:09
	2–3 км на Пн	чули	12	постріл		великокаліберний кулемет	24.04, 12:22
	1–2 км на ПнЗх	чули	1	постріл		стрілецька зброя	24.04, 12:26
	2–4 км на ПнЗх	чули	1	вибух	невизначеного походження	Н/Д	24.04, 12:40
приблизно 2 км на ПдЗх від центрального залізничного вокзалу н. п. Донецьк (непідконтрольний уряду, 6 км на ПнЗх від центру міста)	1–2 км на Зх	чули	15	постріл		великокаліберний кулемет	24.04, 13:54–13:56
приблизно 7,5 км на ПнЗх від н. п. Горлівка (непідконтрольний уряду, 39 км на ПнСх від Донецька)	3–5 км на ПдПдЗх	чули	3	вибух	невизначеного походження	Н/Д	24.04, 10:08
	1–2 км на Зх	чули	5	постріл		стрілецька зброя	24.04, 10:49
	1–2 км на Зх	чули	7	постріл		стрілецька зброя	24.04, 13:40
н. п. Горлівка (непідконтрольний уряду, 39 км на ПнСх від Донецька)	3–5 км на ПдПдЗх	чули	12	вибух	невизначеного походження	Н/Д	24.04, 17:50–17:52
	3–5 км на ПдПдЗх	чули	2	вибух	невизначеного походження	Н/Д	24.04, 18:22–18:24
приблизно 1 км на ПнЗх від залізничного вокзалу в н. п. Ясинувата (непідконтрольний уряду, 16 км на ПнСх від Донецька)	3–4 км на ПнЗх	чули	9	постріл		стрілецька зброя	24.04, 11:08
	3–4 км на ПнЗх	чули	2	вибух	невизначеного походження	Н/Д	24.04, 11:08
	2–3 км на ЗхПдЗх	чули	3	постріл		стрілецька зброя	24.04, 11:16
	2–3 км на ЗхПдЗх	чули	8	постріл		стрілецька зброя	24.04, 11:18–11:22
	2–3 км на ЗхПдЗх	чули	2	черга		стрілецька зброя	24.04, 11:18–11:22
	3–4 км на ПдЗх	чули	2	черга		великокаліберний кулемет	24.04, 11:25
	2–3 км на ЗхПдЗх	чули	45	постріл і черга		стрілецька зброя	24.04, 11:26–11:34
	2–3 км на ЗхПдЗх	чули	12	постріл		стрілецька зброя	24.04, 11:38–11:49
	3–4 км на ПнЗх	чули	9	черга		великокаліберний кулемет	24.04, 12:52–12:59
	2 км на ПнЗх	чули	1	черга		стрілецька зброя	24.04, 13:06
	2–3 км на ПнЗх	чули	3	черга		стрілецька зброя	24.04, 13:09–13:14
	2–3 км на ПнЗх	чули	2	черга		великокаліберний кулемет	24.04, 13:09–13:14
	приблизно 500 м на ПнСх від н. п. Кам'янка	3–5 км на ПдСх	чули	1	вибух	невизначеного походження	Н/Д

Місце розміщення СММ	Місце події	Спосіб	К-ть	Спостереження	Опис	Озброння	Дата, час
(підконтрольний уряду, 20 км на Пн від Донецька)	3–5 км на ПдЗх	чули	4	вибух	невизначеного походження	Н/Д	24.04, 09:33–09:35
	3–5 км на ПдЗх	чули	4	вибух	невизначеного походження	Н/Д	24.04, 09:38–09:40
	3–5 км на ПдЗх	чули	4	вибух	невизначеного походження	Н/Д	24.04, 10:07
приблизно 2 км на ПдЗх від н. п. Залізне (кол. Артемове; підконтрольний уряду, 42 км на ПнСх від Донецька)	5–7 км на ПдПдСх	чули	5	вибух	невизначеного походження	Н/Д	24.04, 08:40–08:41
	7–9 км на ПдЗх	чули	9	вибух	невизначеного походження	Н/Д	24.04, 09:35–09:40
	5–6 км на ПдСх	чули	1	вибух	невизначеного походження	Н/Д	24.04, 10:19
н. п. Світлодарськ (підконтрольний уряду, 57 км на ПнСх від Донецька)	1–3 км на ПдЗх	чули	22	постріл		стрілецька зброя	23.04, 16:45–16:51
	4–6 км на ПдЗх	чули	1	вибух	невизначеного походження	Н/Д	23.04, 18:01
н. п. Попасна (підконтрольний уряду, 69 км на Зх від Луганська)	5–10 км на СхПдСх	чули	1	вибух	невизначеного походження (за оцінкою, за межами ділянки розведення в районі Золотого)	Н/Д	24.04, 05:52
	5–10 км на СхПдСх	чули	1	вибух	невизначеного походження (за оцінкою, за межами ділянки розведення в районі Золотого)	Н/Д	24.04, 05:53
	5–10 км на СхПдСх	чули	1	вибух	невизначеного походження (за оцінкою, за межами ділянки розведення в районі Золотого)	Н/Д	24.04, 05:54
Пд околиця н. п. Попасна (підконтрольний уряду, 69 км на Зх від Луганська)	5–8 км на ПнСх	чули	1	вибух	невизначеного походження (за оцінкою, за межами ділянки розведення в районі Золотого)	Н/Д	24.04, 09:42
Сх околиця н. п. Попасна (підконтрольний уряду, 69 км на Зх від Луганська)	5–7 км на Пд	чули	1	вибух	невизначеного походження	Н/Д	24.04, 12:16
н. п. Золоте-4 (Родіна; підконтрольний уряду, 59 км на Зх від Луганська)	4–5 км на ПдПдСх	чули	1	вибух	невизначеного походження (за оцінкою, за межами ділянки розведення в районі Золотого)	Н/Д	24.04, 09:40
Пн околиця н. п. Голубівка (кол. Кіровськ, непідконтрольний уряду, 51 км на Зх від Луганська)	6–8 км на ПнЗх	чули	14	вибух	невизначеного походження (за оцінкою, за межами ділянки розведення в районі Золотого)	Н/Д	24.04, 10:35–11:00
	6–8 км на ПнЗх	чули	5	черга	за оцінкою, за межами ділянки розведення в районі Золотого	великокаліберний кулемет	24.04, 10:35–11:00
Пн околиця н. п. Оріхове (підконтрольний урядові, 57 км на ПнЗх від Луганська)	4–5 км на Пд	чули	8	вибух	невизначеного походження (за оцінкою, за межами ділянки розведення в районі Золотого)	Н/Д	24.04, 10:46–11:00
приблизно 500 м на Пн від н. п. Первомайськ (непідконтрольний урядові, 58 км на Зх від Луганська)	5–7 км на ПнСх	чули	30	вибух	невизначеного походження (за оцінкою, за межами ділянки розведення в районі Золотого)	Н/Д	24.04, 11:00–11:22
ПнЗх околиця н. п. Первомайськ (непідконтрольний урядові, 58 км на Зх від Луганська)	4–6 км на Пд	чули	24	вибух	невизначеного походження	Н/Д	24.04, 12:36–12:55
Пн околиця н. п. Сентянівка (кол. Фрунзе, непідконтрольний уряду, 44 км на Зх від Луганська)	8–10 км на ПнЗх	чули	14	постріл		великокаліберний кулемет	24.04, 11:49–12:05
	8–10 км на ПнЗх	чули	8	черга		великокаліберний кулемет	24.04, 11:49–12:05
приблизно 2 км на Зх від н. п. Молодіжне	8–10 км на ЗхПдЗх	чули	1	вибух	невизначеного походження	Н/Д	24.04, 12:10

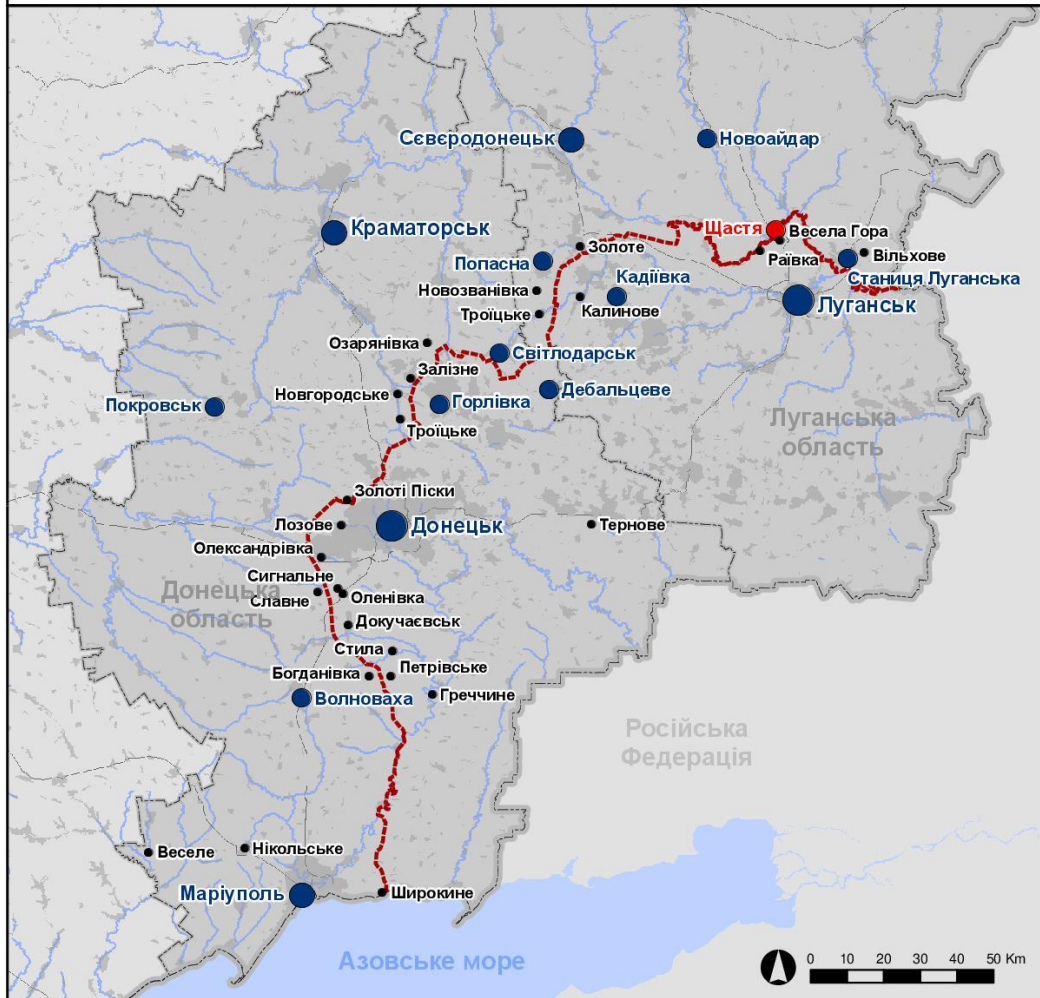
Місце розміщення СММ	Місце події	Спосіб	К-ть	Спостереження	Опис	Озброєння	Дата, час
(непідконтрольний урядові, 63 км на Зх від Луганська)							
приблизно 2 км на ПдЗх від н. п. Весела Гора (непідконтрольний урядові, 16 км на Пн від Луганська)	3–5 км на Зх	чули	1	вибух	невизначеного походження	Н/Д	24.04, 13:40–13:41
приблизно 1 км на ПдЗх від н. п. Березівське (непідконтрольний урядові, 53 км на ПнЗх від Луганська)	2–4 км на ПнЗх	чули та бачили	4	вибух	розрив (за оцінкою, за межами ділянки розведення в районі Золотого)	Н/Д	24.04, 13:40–14:01
	2–4 км на ПнЗх	чули	39	черга	за оцінкою, за межами ділянки розведення в районі Золотого	великокаліберний кулемет	24.04, 13:40–14:01

## Мапа Донецької та Луганської областей<sup>11</sup>



Організація з безпеки та співробітництва в Європі  
Спеціальна моніторингова місія в Україні

### Населені пункти, згадані у звіті від 25 квітня 2020 року



- моніторингова команда / патрульний центр
- патрульний центр
- передова патрульна база
- місце, звідки співробітники СММ були тимчасово передислоковані
- згаданий у звіті населений пункт
- лінія зіткнення (орієнт.)

Джерело: адміністративні кордони – УКГП ООН; дороги, ріки – проект OpenStreetMap; море – VLI2 (2005). Акваторії МГО; інше – ОБСЄ.

Система координат: WGS 1984 UTM Zone 37N

Ця мапа надається винятково для наочності. Відсутність помилок у мапі не гарантується, а її зміст не означає, що СММ ОБСЄ затверджує або ухвалює офіційний статус мапи.

© ОБСЄ 2019 Не дозволяється використовувати, копіювати, відтворювати, передавати, транслювати, продавати, ліцензувати або застосовувати без попереднього дозволу з боку ОБСЄ у письмовому вигляді.

Створено: 25/04/2020

<sup>11</sup> За рішенням Постійної ради №1117 від 21 березня 2014 року, СММ базується в десяти містах на всій території України (Херсон, Одеса, Львів, Івано-Франківськ, Харків, Донецьк, Дніпро, Чернівці, Луганськ і Київ). Ця мапа східної України призначена для ілюстративних цілей. На ній вказані населені пункти, згадані у звіті, а також ті, де є офіси СММ (моніторингові команди, патрульні центри і передові патрульні бази) в Донецькій і Луганській областях. (Червоним кольором виділено передову патрульну базу, з якої співробітники СММ були тимчасово передислоковані починаючи з 27 вересня 2016 року згідно з рекомендаціями експертів із безпеки з деяких держав-учасниць ОБСЄ та з урахуванням вимог СММ щодо безпеки. Місія використовує ці приміщення у світлу пору доби, а також патрулює в цьому населеному пункті вдень).