

Ежедневный отчет № 81/2020

от 6 апреля 2020 года¹

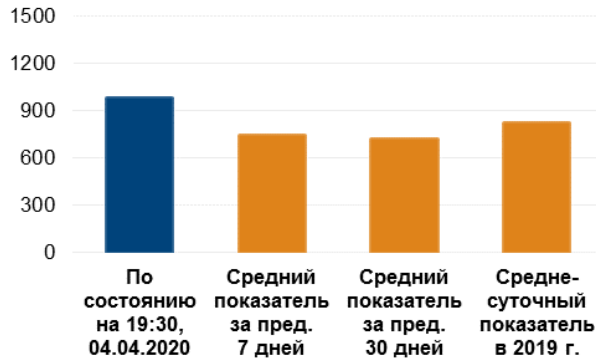
Краткое изложение

- В период с вечера 3 по вечер 4 апреля СММ констатировала увеличение количества нарушений режима прекращения огня в Донецкой области и уменьшение количества таких нарушений в Луганской области по сравнению с предыдущим отчетным периодом.
- С вечера 4 по вечер 5 апреля в Донецкой и Луганской областях Миссия констатировала уменьшение количества нарушений режима прекращения огня по сравнению с предыдущими сутками.
- По оценке Миссии, в направлении беспилотных летательных аппаратов СММ малого радиуса действия, выполнявших полеты над районами возле Тарамчука и Березового в Донецкой области и вблизи Голубовского в Луганской области, стреляли из стрелкового оружия и крупнокалиберного пулемета.
- В Верхнеторецком женщина получила осколочные ранения
- Миссия продолжала осуществлять мониторинг на участках разведения сил и средств в районах Станицы Луганской, Золотого и Петровского; было зафиксировано, что по участку разведения в районе Золотого шел человек.
- СММ зафиксировала вооружение, размещенное в нарушение линий отвода в неподконтрольных правительству районах Донецкой области.
- Патрули Миссии способствовали установлению локального режима прекращения огня и осуществляли мониторинг его соблюдения для предоставления возможности проведения технического обслуживания железнодорожного полотна возле неподконтрольного правительству Ольхового, а также для проведения работ по разминированию в неподконтрольном правительству Красном Яре.
- По наблюдениям СММ, два контрольных пункта въезда-выезда и соответствующие им блокпосты в Донецкой и Луганской областях по-прежнему были закрыты на фоне вспышки COVID-19.
- В Донецкой и Луганской областях свободу передвижения патрулей по-прежнему ограничивали.

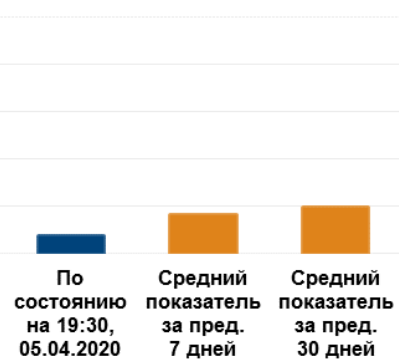
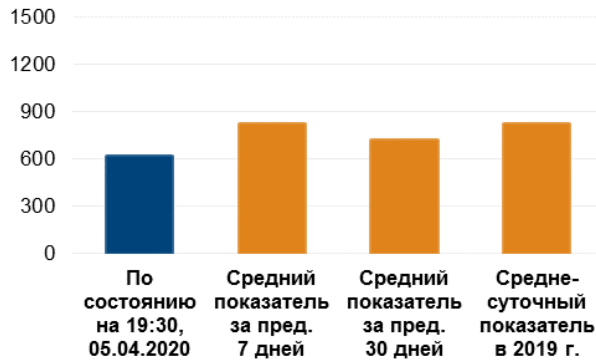
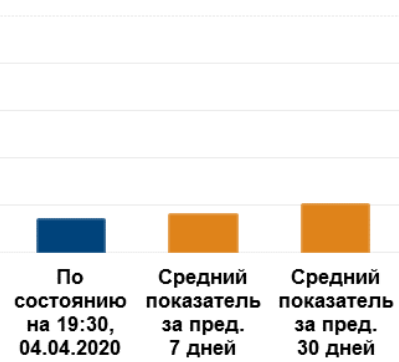
¹ На основании информации, поступившей от мониторинговых команд по состоянию на 19:30 5 апреля 2020 года (по восточноевропейскому летнему времени).

Нарушения режима прекращения огня²

Количество зафиксированных нарушений режима прекращения огня³



Количество зафиксированных взрывов⁴



² Более подробная информация обо всех случаях нарушения режима прекращения огня, а также карты Донецкой и Луганской областей, где отмечены все места, упомянутые в отчете, представлены в приложении. В течение отчетного периода камеры СММ на шахте «Октябрьская» не функционировали.

³ Включая взрывы.

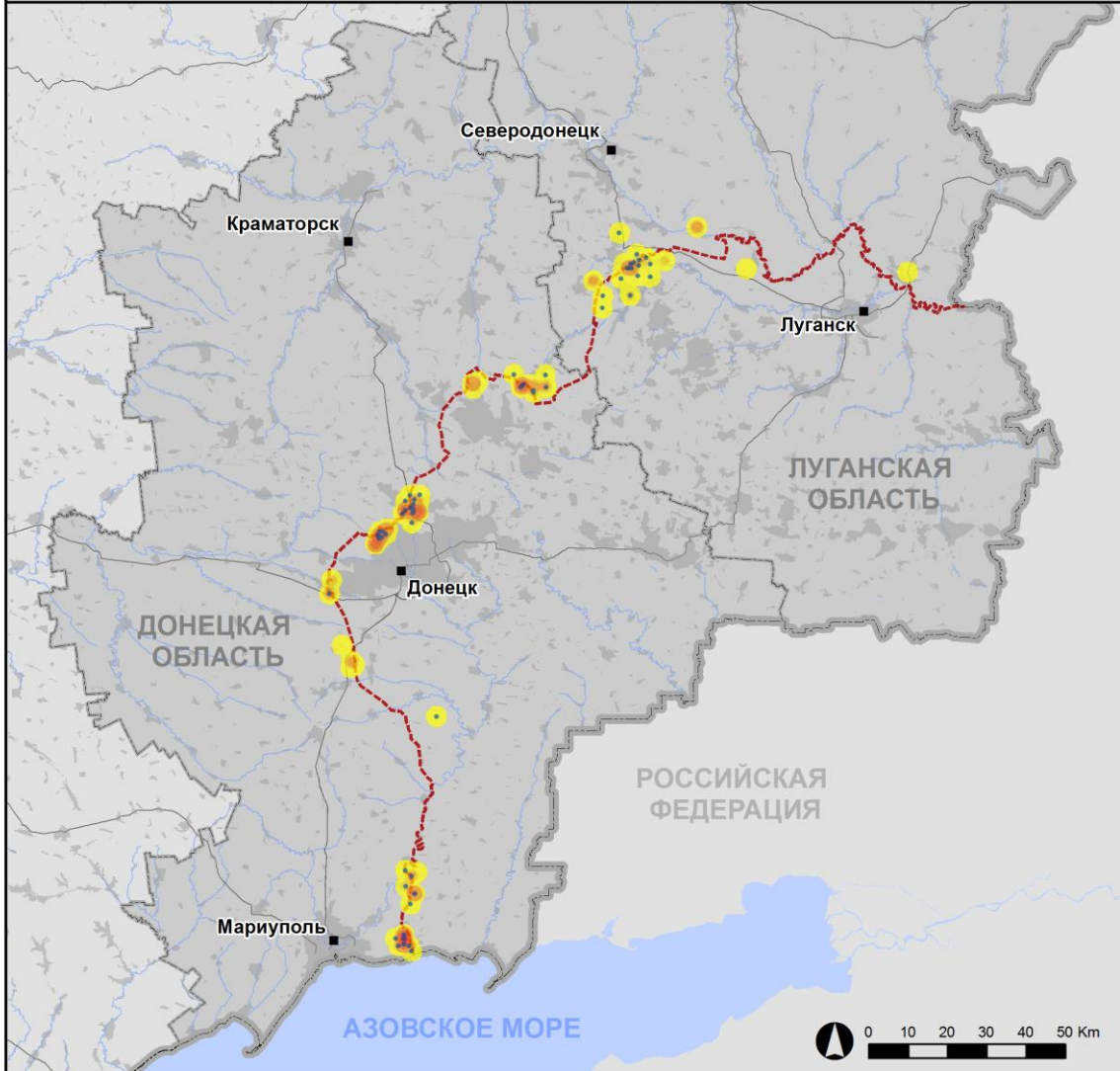
⁴ Включая из вооружения неустановленного типа.

Карта зафиксированных нарушений режима прекращения огня



Организация по безопасности и сотрудничеству в Европе
Специальная мониторинговая миссия в Украине

Зафиксированные СММ нарушения режима прекращения огня 4-5 апреля 2020 г.



- Концентрация нарушений режима прекращения огня**
- Высокая
 -
 - Низкая
 - Взрыв
 - Населенный пункт
 - Линия соприкосновения (ориентир.)

Источники: административные границы — УКГВ ООН; дороги, реки — проект OpenStreetMap; море — VLIZ (2005), Акватории МГО; другое — ОБСЕ.

Система координат: WGS 1984 UTM Zone 37N

Данная карта предоставляется исключительно для наглядности. Отсутствие ошибок не гарантировано, а ее содержание не подразумевает, что СММ ОБСЕ утверждает или одобряет официальный статус карты.

© СММ ОБСЕ 2019 Не разрешается использовать, копировать, воспроизводить, передавать, транслировать, продавать, лицензировать или применять без предварительного разрешения со стороны ОБСЕ в письменном виде.
Создано: 06/04/2020

За период с вечера 3 по вечер 4 апреля в Донецкой области СММ констатировала увеличение количества нарушений режима прекращения огня, зафиксировав также, больше взрывов (около 120), по сравнению с [предыдущим отчетным периодом](#) (60 взрывов). Большинство нарушений режима прекращения огня, а также большую часть взрывов, зафиксировано к западу и северу от неподконтрольного правительству Донецка, к северу от н. п. Широкино (подконтрольный правительству, 100 км к югу от Донецка), к востоку от н. п. Авдеевка (подконтрольный правительству, 17 км к северу от Донецка), а также к югу и западу от н. п. Светлодарск (подконтрольный правительству, 57 км к северо-востоку от Донецка).

С вечера 4 по вечер 5 апреля Миссия констатировала уменьшение количества нарушений режима прекращения огня, зафиксировав при этом меньше взрывов (около 65), по сравнению с предыдущими сутками. Большинство нарушений режима прекращения огня зафиксировано к югу от Светлодарска и к северу от Широкино, а также в районах к северо-западу от Донецка.

За период с вечера 3 по вечер 4 апреля в Луганской области СММ констатировала уменьшение количества нарушений режима прекращения огня, зафиксировав, среди прочего, меньше взрывов (около 90), по сравнению с [предыдущим отчетным периодом](#) (примерно 160 взрывов). Большинство нарушений режима прекращения огня, включая большинство взрывов, зафиксировано к северу, югу и западу от участка разведения в районе н. п. Золотое (подконтрольный правительству, 60 км к западу от Луганска) (см. ниже).

С вечера 4 по вечер 5 апреля Миссия констатировала уменьшение количества нарушений режима прекращения огня, зафиксировав при этом меньше взрывов (около 20), по сравнению с предыдущими сутками. Большинство нарушений режима прекращения огня, включая большинство взрывов, зафиксировано к востоку от участка разведения в районе Золотого (см. ниже).

Огонь из стрелкового оружия и крупнокалиберного пулемета, по оценке, в направлении трех беспилотных летательных аппаратов СММ малого радиуса действия

5 апреля со своей позиции примерно в 1 км к северо-востоку от н. п. Березовое (подконтрольный правительству, 31 км к юго-западу от Донецка) во время управления полетом беспилотного летательного аппарата (БПЛА) малого радиуса действия над районами вблизи н. п. Тарамчук (подконтрольный правительству, 29 км к юго-западу от Донецка) наблюдатели слышали 6 очередей из стрелкового оружия и крупнокалиберного пулемета на расстоянии примерно 3 км к северо-северо-западу от своего места нахождения. По оценке, огонь велся в направлении БПЛА, который пролетал в 3 км к северо-северо-западу от позиции патруля. Команда Миссии благополучно приземлила БПЛА*.

Пребывая там же и осуществляя управление полетом БПЛА малого радиуса действия над районами возле Березового, наблюдатели слышали 18 очередей из стрелкового оружия на расстоянии приблизительно 2 км к юго-востоку от своей позиции. По оценке, огонь велся в направлении БПЛА, который пролетал в 2 км к юго-востоку от позиции патруля. Наблюдатели благополучно приземлили БПЛА и покинули этот район*.

Находясь в н. п. Голубовское (неподконтрольный правительству, 51 км к западу от Луганска) и управляя полетом БПЛА малого радиуса действия над районами возле Голубовского, наблюдатели слышали 10 выстрелов из стрелкового оружия на расстоянии примерно 1–2 км к северо-северо-востоку от своей позиции. По оценке, огонь велся в направлении БПЛА, который пролетал на расстоянии 1 км к северо-северо-востоку от позиции патруля. Наблюдатели благополучно приземлили БПЛА и покинули этот район*.

В Верхнеторецком женщина получила осколочные ранения

5 апреля медперсонал больницы в н. п. Торце́к (бывш. Дзержинск; неподконтрольный правительству, 43 км к северу от Донецка) сообщил наблюдателям по телефону, что вечером 4 апреля из н. п. Верхнеторецкое (неподконтрольный правительству, 23 км к северо-востоку от Донецка) к ним поступила 68-летняя женщина с осколочным ранением ноги. 5 апреля женщина рассказала наблюдателям в телефонном разговоре, что во второй половине дня 4 апреля, когда она была во дворе своего дома в Верхнеторецком, она услышала стрельбу и взрывы поблизости. По ее словам, вскоре после этого она почувствовала боль в нижней части левой ноги.

Участки разведения в районах Станицы Луганской, Золотого и Петровского⁵

4 апреля наблюдатели видели, как сотрудники полиции и представители Государственной службы Украины по чрезвычайным ситуациям выполняют работы по разминированию возле контрольного пункта въезда-выезда (КПВВ) в н. п. Станица Луганская (неподконтрольный правительству, 16 км к северо-востоку от Луганска), примерно в 1 км к северу от моста в районе Станицы Луганской (15 км к северо-востоку от Луганска). По сообщениям, работы предполагали извлечение остатков боеприпасов времен Второй мировой войны.

5 апреля, осуществляя мониторинг на **участке разведения в районе Станицы Луганской**, наблюдатели слышали 3 выстрела из стрелкового оружия на расстоянии примерно 3–5 км к северо-северо-востоку (по оценке, вне участка разведения, но в пределах 5 км от него). 5 апреля на участке разведения команда Миссии видела двух членов вооруженных формирований (с нарукавными повязками с надписью «СЦКК») между новым пролетом моста возле Станицы Луганской и блокпостом вооруженных формирований к югу от моста.

Рано утром 3 апреля на **участке разведения в районе Золотого** БПЛА СММ дальнего радиуса действия зафиксировал человека, который направлялся на юг вдоль грунтовой дороги возле северного края участка разведения, недалеко от бывшей позиции Вооруженных сил Украины. 4 и 5 апреля команда СММ видела членов вооруженных формирований (с нарукавными повязками с надписью «СЦКК») возле южного края участка разведения.

Вечером 3 апреля камера СММ в Золотом зафиксировала 5 взрывов неопределенного происхождения. Ночью 4 и рано утром 5 апреля эта камера зафиксировала 5 неопределенных боеприпасов — все на расстоянии приблизительно 1–5 км к востоку и востоко-юго-востоку (по оценке, все вне участка разведения, но в пределах 5 км от него). 4 апреля, патрулируя в 6 местах возле участка разведения в районе

⁵ Разведение предусмотрено Рамочным решением Трехсторонней контактной группы о разведении сил и средств от 21 сентября 2016 года.

Золотого, наблюдатели слышали 74 взрыва неопределенного происхождения и 21 очередь из крупнокалиберного пулемета и автоматического гранатомета. 5 апреля, ведя наблюдение в 3 местах возле участка разведения, члены патруля Миссии слышали 13 взрывов. По оценке, все эти нарушения режима прекращения огня произошли вне участка разведения, но в пределах 5 км от него.

4 апреля, осуществляя мониторинг примерно в 2 км к северо-северо-востоку от **участка разведения в районе н. п. Петровское** (неподконтрольный правительству, 41 км к югу от Донецка), наблюдатели слышали взрыв неопределенного происхождения примерно в 4–6 км к востоку от своего места нахождения (по оценке, за пределами участка разведения). В тот же день БПЛА СММ малого радиуса действия подвергся воздействию помех сигнала GPS (по оценке, предположительно в результате глушения) во время полета над участком разведения*. 5 апреля, ведя наблюдение возле участка разведения, члены патруля Миссии констатировали там спокойную обстановку.

Отвод вооружения

СММ продолжала осуществлять мониторинг отвода вооружения, предусмотренного Меморандумом, а также Комплексом мер и Дополнением к нему.

В неподконтрольных правительству районах Донецкой области Миссия зафиксировала 1 зенитный ракетный комплекс и 8 танков (Т-64), размещенных в нарушение соответствующих линий отвода (для получения более подробной информации см. таблицу ниже).

Признаки военного присутствия и присутствия военного типа в зоне безопасности⁶

СММ зафиксировала военное присутствие и присутствие военного типа в зоне безопасности по обе стороны от линии соприкосновения, в частности в жилых районах (для получения более подробной информации см. таблицу ниже).

Усилия СММ по содействию обеспечению функционирования и технического обслуживания жизненно важных объектов гражданской инфраструктуры, а также проведению работ по разминированию

4 и 5 апреля Миссия способствовала установлению локального режима прекращения огня и осуществляла мониторинг его соблюдения для обеспечения возможности очистки от растительности, осуществления осмотра и проведения технического обслуживания железнодорожного полотна возле н. п. Ольховое (подконтрольный правительству, 22 км к северо-востоку от Луганска); а 4 апреля — для обеспечения возможности проведения работ по разминированию в н. п. Красный Яр (неподконтрольный правительству, 12 км к северо-востоку от Луганска). 4 апреля, патрулируя возле участка разведения в районе Станицы Луганской, команда Миссии слышала 1 взрыв неопределенного происхождения на расстоянии ориентировочно 5–7 км к северо-западу от своей позиции (по оценке, это был контролируемый подрыв в рамках работ по разминированию в Красном Яре).

⁶ Упомянутая в данном разделе техника не подпадает под действие Минских соглашений об отводе вооружений.

4 и 5 апреля СММ продолжала содействовать обеспечению функционирования Донецкой фильтровальной станции (ДФС). 4 апреля со своей позиции возле ДФС наблюдатели слышали около 200 выстрелов и очередей из стрелкового оружия и крупнокалиберного пулемета, а также около 10 взрывов неопределенного происхождения, которые произошли во время транспортировки персонала КП «Компания «Вода Донбасса» на автобусе. 5 апреля, патрулируя возле ДФС, команда Миссии слышала 1 взрыв неопределенного происхождения и 5 выстрелов и очередей из стрелкового оружия и крупнокалиберного пулемета. По оценке, все вышеуказанные нарушения режима прекращения огня произошли в радиусе 3 км от ДФС.

Меры по противодействию вспышке COVID-19 на контрольных пунктах въезда-выезда и соответствующих блокпостах

5 апреля в Донецкой области, по наблюдениям СММ, КПВВ возле н. п. Новотроицкое (подконтрольный правительству, 36 км к юго-западу от Донецка) был по-прежнему закрыт. 4 и 5 апреля команда Миссии констатировала, что соответствующий блокпост вооруженных формирований возле н. п. Оленовка (неподконтрольный правительству, 23 км к юго-западу от Донецка) по-прежнему был закрыт.

4 и 5 апреля в Луганской области наблюдатели зафиксировали, что КПВВ у Станицы Луганской и соответствующий блокпост вооруженных формирований к югу от моста возле Станицы Луганской по-прежнему были закрыты. 4 апреля члены патруля Миссии видели на КПВВ 31 человека (мужчины и женщины разного возраста), которые, как сообщалось, ожидали перехода в сторону неподконтрольных правительству районов, а 5 апреля было зафиксировано 14 человек (мужчины и женщины разного возраста), также ожидающих, чтобы попасть в неподконтрольные правительству районы.

3 апреля женщина по телефону рассказала наблюдателям, что ей с мужем не удалось пройти в неподконтрольный правительству район через КПВВ у Станицы Луганской, чтобы попасть на похороны ее отца. Еще одна женщина рассказала сотрудникам Миссии в телефонном разговоре, что ей не удалось пройти в неподконтрольный правительству район через этот же КПВВ, чтобы проведать больного мужа.

4 апреля на автодороге Р66, на блокпосте на южной окраине н. п. Лисичанск (подконтрольный правительству, 75 км к северо-западу от Луганска), двое сотрудников полиции остановили автомобиль СММ и в течение примерно 2 минут проводили дезинфекцию его шин.

Миссия продолжала осуществлять мониторинг ситуации в Херсоне, Одессе, Львове, Ивано-Франковске, Харькове, Днепре, Черновцах и Киеве.

***Ограничения свободы передвижения и другие препятствия в выполнении мандата СММ**

Деятельность по мониторингу и свобода передвижения СММ ограничены из-за угроз безопасности, включая риски, связанные с наличием мин и неразорвавшихся боеприпасов, а также другими препятствиями, которые ежедневно меняются. Мандат СММ предусматривает свободный и безопасный доступ по всей Украине. Все подписанты Комплекса мер согласились с необходимостью свободного и безопасного доступа, а также с тем, что ограничение свободы передвижения СММ является нарушением и что на подобные

нарушения необходимо оперативно реагировать. Они также согласились с тем, что Совместный центр контроля и координации (СЦКК) должен содействовать такому реагированию и осуществлять общую координацию работ по разминированию. Однако вооруженные формирования в отдельных районах Донецкой и Луганской областей часто отказывают СММ в доступе к районам, прилегающим к неподконтрольному правительству участкам границы Украины (например, см. [Ежедневный отчет СММ от 28 марта 2020 года](#)). Деятельность СММ в Донецкой и Луганской областях оставалась ограниченной после того, как [23 апреля 2017 года неподалеку от Пришиба произошел инцидент со смертельным исходом](#). В связи с этим способность Миссии осуществлять наблюдение по-прежнему ограничена.

Регулярные ограничения на участках разведения сил и средств из-за мин/неразорвавшихся боеприпасов:

- Не осуществив сплошное разминирование, извлечение неразорвавшихся боеприпасов и устранение других препятствий, стороны по-прежнему отказывали СММ в неограниченном доступе, а также в возможности передвигаться по отдельным дорогам, которые ранее были определены как важные для осуществления Миссией эффективного мониторинга и для передвижения гражданских лиц.

Другие препятствия:

- 4 апреля БПЛА СММ малого радиуса действия подвергся воздействию помех сигнала GPS (по оценке, предположительно в результате глушения) во время полета над участком разведения в районе н. п. Петровское (неподконтрольный правительству, 41 км к югу от Донецка)⁷.
- В тот же день БПЛА СММ малого радиуса действия в двух случаях подвергся воздействию помех сигнала GPS (по оценке, предположительно в результате глушения) во время полета над районами возле шахты «Октябрьская» (неподконтрольная правительству, 9 км к северо-западу от Донецка)⁸.
- 5 апреля во время управления полетом БПЛА малого радиуса действия возле н. п. Тарамчук (подконтрольный правительству, 29 км к юго-западу от Донецка) наблюдатели слышали 6 очередей из стрелкового оружия и крупнокалиберного пулемета. По оценке, огонь вели в направлении БПЛА СММ (см. выше).
- В тот же день во время управления полетом БПЛА малого радиуса действия возле н. п. Березовое (подконтрольный правительству, 31 км к юго-западу от Донецка) члены патруля СММ слышали 18 очередей из стрелкового оружия и крупнокалиберного пулемета. По оценке, огонь был направлен на БПЛА (см. выше).
- В тот же день во время управления полетом БПЛА малого радиуса действия возле н. п. Голубовское (неподконтрольный правительству, 51 км к западу от Луганска) команда Миссии слышала 10 выстрелов из стрелкового оружия, которые, по оценке, были направлены на БПЛА (см. выше).

⁷ Помехи могли создавать из любого места в радиусе нескольких километров от местоположения БПЛА.

⁸ То же, см. сноску выше.

Таблица вооружения

Вооружение, размещенное в нарушение линий отвода

Дата	К-во	Тип	Место	Источник наблюдения
неподконтрольные правительству районы				
03.04.2020	1	зенитный ракетный комплекс (9К33, «Оса»)	возле н. п. Корсунь (31 км к северо-востоку от Донецка)	БПЛА СММ дальнего радиуса действия
	8	танк (Т-64)	на полигоне возле н. п. Новоселовка (37 км к северо-востоку от Донецка)	

Таблица признаков военного присутствия и присутствия военного типа в зоне безопасности⁹

Дата	К-во	Тип	Место	Источник наблюдения
подконтрольные правительству районы				
03.04.2020	1	боевая бронированная машина	возле н. п. Авдеевка (17 км к северу от Донецка)	БПЛА СММ дальнего радиуса действия
	1	боевая бронированная машина	возле н. п. Золотые Пески (12 км к северо-западу от Донецка)	
	2	боевая бронированная машина	возле н. п. Невельское (18 км к северо-западу от Донецка)	
	3	боевая бронированная машина	возле н. п. Красногоровка (21 км на запад от Донецка)	
	1	предположительно боевая машина пехоты (БМП-1)	возле н. п. Березовое (31 км к юго-западу от Донецка)	
	1	предположительно боевая машина пехоты (типа БМП)	возле н. п. Богдановка (41 км к юго-западу от Донецка)	
	4	боевая машина пехоты (типа БМП)	вблизи жилого района н. п. Троицкое (69 км к западу от Луганска)	
	6	боевая бронированная машина	возле н. п. Воздвиженка (66 км к северо-востоку от Донецка)	
	1	боевая бронированная машина	возле н. п. Новоселовка (31 км к северу от Донецка)	
	1	боевая бронированная машина	возле жилых домов в н. п. Новгородское (35 км к северу от Донецка)	
04.04.2020	1	бронетранспортер (БТР-80)	возле н. п. Павлополь (84 км к югу от Донецка)	патруль
	1	бронированная разведывательно-дозорная машина (БРДМ-2)		
неподконтрольные правительству районы				
03.04.2020	4	боевая бронированная машина	возле н. п. Гречкино (48 км к югу от Донецка)	БПЛА СММ дальнего радиуса действия

⁹ Упомянутая в данном разделе техника не подпадает под действие Минских соглашений об отводе вооружений.

Таблица нарушений режима прекращения огня по состоянию на 5 апреля 2020 г.¹⁰

Месторасположение СММ	Место происшествия	Способ	К-во	Наблюдения	Описание	Вооружение	Дата, время
камера СММ в н. п. Авдеевка (подконтрольный правительству, 17 км к С от Донецка)	2-4 км к ВЮВ	зафиксировала	2	взрыв	неопределенного происхождения	Н/Д	03.04, 20:07
	2-4 км к ЮВ	зафиксировала	2	Н/Д боеприпас	выпущенный(-ая) вверх	Н/Д	03.04, 20:11
	2-4 км к ВЮВ	зафиксировала	множественные	Н/Д боеприпас	ССВ – ЮЮЗ	Н/Д	03.04, 20:11
	2-4 км к ВЮВ	зафиксировала	1	Н/Д боеприпас	ССВ – ЮЮЗ	Н/Д	03.04, 20:12
	2-4 км к ВЮВ	зафиксировала	1	Н/Д боеприпас	выпущенный(-ая) вверх	Н/Д	03.04, 20:12
	2-4 км к ЮВ	зафиксировала	1	взрыв	неопределенного происхождения	Н/Д	03.04, 20:16
	2-4 км к ЮВ	зафиксировала	8	Н/Д боеприпас	ССВ – ЮЮЗ	Н/Д	03.04, 20:26
	2-4 км к ВЮВ	зафиксировала	1	взрыв	неопределенного происхождения	Н/Д	03.04, 20:26
	2-4 км к ВЮВ	зафиксировала	1	Н/Д боеприпас	ЮЮЗ – ССВ	Н/Д	03.04, 20:28
	2-4 км к ВЮВ	зафиксировала	1	взрыв	неопределенного происхождения	Н/Д	03.04, 20:28
	2-4 км к ВЮВ	зафиксировала	1	взрыв	неопределенного происхождения	Н/Д	03.04, 20:29
	2-4 км к ВЮВ	зафиксировала	2	вспышка дульного пламени		Н/Д	03.04, 20:29
	2-4 км к ВЮВ	зафиксировала	12	Н/Д боеприпас	Ю – С	Н/Д	03.04, 20:29
	2-4 км к ВЮВ	зафиксировала	1	Н/Д боеприпас	выпущенный(-ая) вверх	Н/Д	03.04, 20:29
	2-4 км к ВЮВ	зафиксировала	1	Н/Д боеприпас	З – В	Н/Д	03.04, 20:30
	2-4 км к ВЮВ	зафиксировала	2	Н/Д боеприпас	СЗ – ЮВ	Н/Д	03.04, 20:31
	2-4 км к ВЮВ	зафиксировала	1	взрыв	неопределенного происхождения	Н/Д	03.04, 20:31
	2-4 км к ВЮВ	зафиксировала	4	вспышка дульного пламени		Н/Д	03.04, 20:31
	2-4 км к ВЮВ	зафиксировала	3	Н/Д боеприпас	С – Ю	Н/Д	03.04, 20:32
	2-4 км к ВЮВ	зафиксировала	1	Н/Д боеприпас	СЗ – ЮВ	Н/Д	03.04, 20:35
2-4 км к ВЮВ	зафиксировала	1	вспышка дульного пламени		Н/Д	03.04, 20:35	
2-4 км к ВЮВ	зафиксировала	4	Н/Д боеприпас	ССВ – ЮЮЗ	Н/Д	03.04, 20:35	

¹⁰ В таблице указаны исключительно те инциденты, которые наблюдатели СММ видели/слышали лично, а также те случаи, которые СММ оценивает как учения с боевой стрельбой, контролируемые взрывы и т.п. Указанные детали, а именно: расстояние, направление, тип оружия и т.д., основаны на оценках, сделанных наблюдателями и техническими специалистами на местах, и необязательно всегда являются точными. Надпись «нет данных» (Н/Д) означает, что СММ не смогла подтвердить информацию из-за расстояния, погодных условий, технических ограничений и/или по другим причинам. Одни и те же самые, по оценке СММ, нарушения режима прекращения огня, зафиксированные параллельно несколькими патрулями/камерами, отражаются в таблице только один раз.

Месторасположение СММ	Место происшествия	Способ	К-во	Наблюдения	Описание	Вооружение	Дата, время
	2–4 км к ВЮВ	зафиксировала	11	Н/Д боеприпас	ССВ – ЮЮЗ	Н/Д	03.04, 20:42
	2–4 км к ВЮВ	зафиксировала	7	Н/Д боеприпас	ССВ – ЮЮЗ	Н/Д	03.04, 20:43
	2–4 км к ВЮВ	зафиксировала	2	взрыв	неопределенного происхождения	Н/Д	03.04, 20:45
	2–4 км к ВЮВ	зафиксировала	1	Н/Д боеприпас	ЗЮЗ – ВСВ	Н/Д	03.04, 20:48
	2–4 км к ВЮВ	зафиксировала	3	Н/Д боеприпас	ССВ – ЮЮЗ	Н/Д	03.04, 20:48
	2–4 км к ВЮВ	зафиксировала	3	Н/Д боеприпас	ССВ – ЮЮЗ	Н/Д	03.04, 20:51
	2–4 км к ВЮВ	зафиксировала	4	Н/Д боеприпас	ССВ – ЮЮЗ	Н/Д	03.04, 20:54
	2–4 км к ВЮВ	зафиксировала	4	Н/Д боеприпас	ССВ – ЮЮЗ	Н/Д	03.04, 21:00
	2–4 км к ВЮВ	зафиксировала	2	Н/Д боеприпас	СЗ – ЮВ	Н/Д	03.04, 21:00
	2–4 км к ВЮВ	зафиксировала	1	взрыв	неопределенного происхождения	Н/Д	03.04, 21:01
	2–4 км к ВЮВ	зафиксировала	5	Н/Д боеприпас	СЗ – ЮВ	Н/Д	03.04, 21:03
	2–4 км к В	зафиксировала	4	Н/Д боеприпас	ССЗ – ЮЮВ	Н/Д	03.04, 21:07
	2–4 км к ВЮВ	зафиксировала	2	Н/Д боеприпас	ССВ – ЮЮЗ	Н/Д	03.04, 21:10
	2–4 км к ВЮВ	зафиксировала	4	Н/Д боеприпас	ССВ – ЮЮЗ	Н/Д	03.04, 21:11
	2–4 км к ВЮВ	зафиксировала	2	взрыв	неопределенного происхождения	Н/Д	03.04, 21:16
	2–4 км к ВЮВ	зафиксировала	2	Н/Д боеприпас	ССВ – ЮЮЗ	Н/Д	03.04, 21:20
	2–4 км к ВЮВ	зафиксировала	3	Н/Д боеприпас	ССЗ – ЮЮВ	Н/Д	03.04, 21:56
	2–4 км к В	зафиксировала	2	Н/Д боеприпас	ССВ – ЮЮЗ	Н/Д	03.04, 21:58
	2–4 км к ВСВ	зафиксировала	1	взрыв	неопределенного происхождения	Н/Д	03.04, 22:37
камера СММ в н. п. Березовое (подконтрольный правительству, 31 км к ЮЗ от Донецка)	2–4 км к ЮЮВ	зафиксировала	1	Н/Д боеприпас	ВСВ – ЗЮЗ	Н/Д	03.04, 20:16
камера СММ на Донецкой фильтровальной станции (15 км к С от Донецка)	1–3 км к ЮЮЗ	зафиксировала	3	Н/Д боеприпас	выпущенный(-ая) вверх	Н/Д	03.04, 20:11
	1–3 км к ЮЮЗ	зафиксировала	1	Н/Д боеприпас	З – В	Н/Д	03.04, 20:11
камера СММ на КПВВ в н. п. Майорск (подконтрольный правительству, 45 км к СВ от Донецка)	4–5 км к ВСВ	зафиксировала	1	Н/Д боеприпас	С – Ю	Н/Д	03.04, 21:20
	4–5 км к ВСВ	зафиксировала	2	Н/Д боеприпас	С – Ю	Н/Д	03.04, 21:21
камера СММ 1 км к ЮЗ от н. п. Широкино (подконтрольный правительству, 100 км к Ю от Донецка)	5–7 км к С	зафиксировала	1	взрыв	неопределенного происхождения	Н/Д	03.04, 19:39
	4–6 км к С	зафиксировала	11	Н/Д боеприпас	В – З	Н/Д	03.04, 20:19
	4–6 км к С	зафиксировала	10	Н/Д боеприпас	В – З	Н/Д	03.04, 20:20
	4–6 км к С	зафиксировала	1	Н/Д боеприпас	В – З	Н/Д	03.04, 20:21
	4–6 км к С	зафиксировала	4	Н/Д боеприпас	В – З	Н/Д	03.04, 20:22

Месторасположение СММ	Место происшествия	Способ	К-во	Наблюдения	Описание	Вооружение	Дата, время
	4–6 км к С	зафиксировала	1	Н/Д боеприпас	В – 3	Н/Д	03.04, 20:23
	4–6 км к С	зафиксировала	1	взрыв	неопределенного происхождения	Н/Д	03.04, 20:23
	4–6 км к С	зафиксировала	16	Н/Д боеприпас	В – 3	Н/Д	03.04, 20:24
	4–6 км к С	зафиксировала	20	Н/Д боеприпас	В – 3	Н/Д	03.04, 20:25
	4–6 км к С	зафиксировала	5	Н/Д боеприпас	В – 3	Н/Д	03.04, 20:27
	4–6 км к С	зафиксировала	2	взрыв	неопределенного происхождения	Н/Д	03.04, 20:28
	4–6 км к С	зафиксировала	7	Н/Д боеприпас	В – 3	Н/Д	03.04, 20:30
	4–6 км к С	зафиксировала	1	Н/Д боеприпас	выпущенный(-ая) вверх	Н/Д	03.04, 20:32
	4–6 км к С	зафиксировала	8	Н/Д боеприпас	В – 3	Н/Д	03.04, 20:32
	4–6 км к С	зафиксировала	11	Н/Д боеприпас	В – 3	Н/Д	03.04, 20:33
	4–6 км к С	зафиксировала	1	взрыв	неопределенного происхождения	Н/Д	03.04, 20:33
	4–6 км к С	зафиксировала	2	Н/Д боеприпас	выпущенный(-ая) вверх	Н/Д	03.04, 20:33
	4–6 км к С	зафиксировала	1	взрыв	неопределенного происхождения	Н/Д	03.04, 20:34
	4–6 км к С	зафиксировала	5	Н/Д боеприпас	В – 3	Н/Д	03.04, 20:36
	4–6 км к С	зафиксировала	6	Н/Д боеприпас	В – 3	Н/Д	03.04, 20:37
	4–6 км к С	зафиксировала	2	Н/Д боеприпас	В – 3	Н/Д	03.04, 20:39
	4–6 км к С	зафиксировала	1	Н/Д боеприпас	В – 3	Н/Д	03.04, 20:40
	4–6 км к С	зафиксировала	15	Н/Д боеприпас	В – 3	Н/Д	03.04, 20:44
	4–6 км к С	зафиксировала	2	Н/Д боеприпас	В – 3	Н/Д	03.04, 20:45
	4–6 км к С	зафиксировала	11	Н/Д боеприпас	В – 3	Н/Д	03.04, 20:56
	4–6 км к С	зафиксировала	2	взрыв	неопределенного происхождения	Н/Д	03.04, 20:57
	4–6 км к С	зафиксировала	3	Н/Д боеприпас	В – 3	Н/Д	03.04, 20:57
	4–6 км к С	зафиксировала	1	Н/Д боеприпас	В – 3	Н/Д	03.04, 20:58
	4–6 км к С	зафиксировала	10	Н/Д боеприпас	В – 3	Н/Д	03.04, 20:59
	4–6 км к С	зафиксировала	2	Н/Д боеприпас	В – 3	Н/Д	03.04, 21:46
	4–6 км к С	зафиксировала	6	Н/Д боеприпас	В – 3	Н/Д	03.04, 21:47
	4–6 км к С	зафиксировала	1	Н/Д боеприпас	В – 3	Н/Д	03.04, 22:34
	4–6 км к С	зафиксировала	1	взрыв	разрыв (после предыдущего события)	Н/Д	03.04, 22:34
	5–7 км к С	зафиксировала	1	Н/Д боеприпас	В – 3	Н/Д	03.04, 23:13
	5–7 км к С	зафиксировала	2	взрыв		Н/Д	03.04, 23:27

Месторасположение СММ	Место происшествия	Способ	К-во	Наблюдения	Описание	Вооружение	Дата, время
	5–7 км к С	зафиксировала	2	Н/Д боеприпас	В – 3	Н/Д	03.04, 23:45
	5–7 км к С	зафиксировала	9	Н/Д боеприпас	В – 3	Н/Д	03.04, 23:46
	5–7 км к С	зафиксировала	4	Н/Д боеприпас	В – 3	Н/Д	03.04, 23:47
	5–7 км к С	зафиксировала	3	вспышка дульного пламени		Н/Д	03.04, 23:47
	5–7 км к С	зафиксировала	2	Н/Д боеприпас	В – 3	Н/Д	03.04, 23:53
	5–7 км к С	зафиксировала	11	Н/Д боеприпас	В – 3	Н/Д	03.04, 23:54
	5–7 км к С	зафиксировала	3	Н/Д боеприпас	СВ – ЮЗ	Н/Д	03.04, 23:54
	5–7 км к С	зафиксировала	22	Н/Д боеприпас	В – 3	Н/Д	03.04, 23:55
	5–7 км к С	зафиксировала	2	Н/Д боеприпас	ССВ – ЮЮЗ	Н/Д	03.04, 23:55
	5–7 км к С	зафиксировала	23	Н/Д боеприпас	В – 3	Н/Д	03.04, 23:57
примерно 1 км к СЗ от железнодорожного вокзала в н. п. Ясиноватая (неподконтрольный правительству, 16 км к СВ от Донецка)	3–5 км к ЮЮЗ	слышали	8	очередь	в пределах 5 км от ДФС	крупнокалиберный пулемет	04.04, 09:14
	3–5 км к ЮЮЗ	слышали	1	очередь	в пределах 5 км от ДФС	крупнокалиберный пулемет	04.04, 09:21
	2–3 км у ЮЮЗ	слышали	2	очередь	в пределах 5 км от ДФС	крупнокалиберный пулемет	04.04, 09:22
	4–6 км к ЮЮЗ	слышали	4	взрыв	неопределенного происхождения	Н/Д	04.04, 09:24-09:30
	2–4 км к ЮЮЗ	слышали	2	очередь	в пределах 5 км от ДФС	крупнокалиберный пулемет	04.04, 09:42
железнодорожный вокзал в н. п. Ясиноватая (неподконтрольный правительству, 16 км к СВ от Донецка)	2 км к ЮЗ	слышали	8	выстрел	в пределах 5 км от ДФС	стрелковое оружие	04.04, 10:50
	2–4 км к СЗ	слышали	8	очередь	в пределах 5 км от ДФС	крупнокалиберный пулемет	04.04, 10:52-10:55
	4–5 км к СЗ	слышали	1	взрыв	неопределенного происхождения (в пределах 5 км от ДФС)	Н/Д	04.04, 10:58
	1–2 км к ЮЗ	слышали	4	выстрел	в пределах 5 км от ДФС	стрелковое оружие	04.04, 11:03
	2–4 км к З	слышали	1	взрыв	неопределенного происхождения (в пределах 5 км от ДФС)	Н/Д	04.04, 11:07
	2–4 км к СЗ	слышали	1	очередь	в пределах 5 км от ДФС	крупнокалиберный пулемет	04.04, 11:08
	2–4 км к СЗ	слышали	1	взрыв	неопределенного происхождения (в пределах 5 км от ДФС)	Н/Д	04.04, 11:10
	2–3 км к З	слышали	4	взрыв	неопределенного происхождения (в пределах 5 км от ДФС)	Н/Д	04.04, 11:23-11:33
2–3 км к ЗСЗ	слышали	1	взрыв	неопределенного происхождения (в пределах 5 км от ДФС)	Н/Д	04.04, 11:34	

Месторасположение СММ	Место происшествия	Способ	К-во	Наблюдения	Описание	Вооружение	Дата, время
	1–2 км к ЮЗ	слышали	69	выстрел	в пределах 5 км от ДФС	стрелковое оружие	04.04, 11:40-11:49
	2–3 км к З	слышали	2	взрыв	неопределенного происхождения (в пределах 5 км от ДФС)	Н/Д	04.04, 11:50-11:53
	1–2 км к ЮЗ	слышали	20	выстрел	в пределах 5 км от ДФС	стрелковое оружие	04.04, 11:51
	1–2 км к ЮЗ	слышали	52	выстрел	в пределах 5 км от ДФС	стрелковое оружие	04.04, 12:09
	2–3 км к СЗ	слышали	3	очередь	в пределах 5 км от ДФС	крупнокалиберный пулемет	04.04, 12:19
	1–2 км к СЗ	слышали	10	выстрел	в пределах 5 км от ДФС	стрелковое оружие	04.04, 12:20
	1–2 км к ЮЗ	слышали	10	выстрел	в пределах 5 км от ДФС	стрелковое оружие	04.04, 12:20
	2–3 км к ЗЮЗ	слышали	1	взрыв	неопределенного происхождения (в пределах 5 км от ДФС)	Н/Д	04.04, 12:23
	2–3 км к СЗ	слышали	1	очередь	в пределах 5 км от ДФС	крупнокалиберный пулемет	04.04, 12:26
	2–3 км к СЗ	слышали	5	очередь	в пределах 5 км от ДФС	крупнокалиберный пулемет	04.04, 12:29
примерно 2,5 км к ЮЗ от н. п. Веселое (неподконтрольный правительству, 9 км к СЗ от Донецка)	1–2 км к ССЗ	слышали	1	взрыв	неопределенного происхождения	Н/Д	04.04, 10:48
	1–2 км к ССЗ	слышали	2	взрыв	неопределенного происхождения	Н/Д	04.04, 11:00
	1–2 км к З	слышали	95	выстрел		стрелковое оружие	04.04, 11:05-11:20
	1–2 км к З	слышали	10	выстрел		стрелковое оружие	04.04, 11:20
	1–2 км к ССЗ	слышали	1	взрыв	неопределенного происхождения	Н/Д	04.04, 11:24
	1–2 км к ССЗ	слышали	1	взрыв	неопределенного происхождения	Н/Д	04.04, 11:26
	2–3 км к ССЗ	слышали	4	взрыв	неопределенного происхождения	Н/Д	04.04, 11:47
	2–3 км к ССЗ	слышали	6	взрыв	неопределенного происхождения	Н/Д	04.04, 11:49
	2–3 км к ССЗ	слышали	1	взрыв	неопределенного происхождения	Н/Д	04.04, 11:53
	1–2 км к З	слышали	7	выстрел		стрелковое оружие	04.04, 11:54
примерно 1 км к ЮЮЗ от н. п. Веселое (неподконтрольный правительству, 9 км к СЗ от Донецка)	2 км к СЗ	слышали	1	взрыв	неопределенного происхождения	Н/Д	04.04, 12:13
	1–2 км к З	слышали	1	выстрел		стрелковое оружие	04.04, 12:13
	1–2 км к З	слышали	15	выстрел		стрелковое оружие	04.04, 12:30
	1–2 км к З	слышали	3	взрыв	неопределенного происхождения	Н/Д	04.04, 12:38-12:40
	1–2 км к З	слышали	32	очередь		крупнокалиберный пулемет	04.04, 12:38-12:40
	1–2 км к З	слышали	4	выстрел		стрелковое оружие	04.04, 12:38-12:40

Месторасположение СММ	Место происшествия	Способ	К-во	Наблюдения	Описание	Вооружение	Дата, время
	1–2 км к З	слышали	5	взрыв	неопределенного происхождения	Н/Д	04.04, 12:43-12:45
	1–2 км к З	слышали	2	выстрел		стрелковое оружие	04.04, 12:51
	1–2 км к З	слышали	4	очередь		стрелковое оружие	04.04, 12:57
	1–2 км к З	слышали	12	очередь		крупнокалиберный пулемет	04.04, 12:57
	1 км к З	слышали	1	взрыв	неопределенного происхождения	Н/Д	04.04, 12:59
	1–2 км к ССЗ	слышали	8	взрыв	неопределенного происхождения	Н/Д	04.04, 13:01
	1–2 км к ССЗ	слышали	32	выстрел		стрелковое оружие	04.04, 13:07-13:09
	1–2 км к ССЗ	слышали	4	очередь		крупнокалиберный пулемет	04.04, 13:11
	1–2 км к З	слышали	7	выстрел		стрелковое оружие	04.04, 13:13
	1–2 км к З	слышали	1	взрыв	неопределенного происхождения	Н/Д	04.04, 13:20
около 2 км к С от н. п. Петровское (неподконтрольный правительству, 41 км к Ю от Донецка)	4–6 км к В	слышали	1	взрыв	неопределенного происхождения (по оценке, за пределами участка разведения)	Н/Д	04.04, 12:21
примерно 2 км к СВ от н. п. Черненко (подконтрольный правительству, 86 км к С от Донецка)	3–5 км к СВ	слышали	2	взрыв	неопределенного происхождения	Н/Д	04.04, 09:45-09:50
	3–5 км к СВ	слышали	4	выстрел		пушка (30 мм)	04.04, 09:45-09:50
	3–5 км к СВ	слышали	3	очередь		стрелковое оружие	04.04, 09:45-09:50
	3–5 км к СВ	слышали	1	взрыв	разрыв	Н/Д	04.04, 09:55-10:00
	3–5 км к СВ	слышали	3	выстрел		пушка (30 мм)	04.04, 09:55-10:00
	4–5 км к ВЮВ	слышали	1	взрыв	неопределенного происхождения	Н/Д	04.04, 10:47
примерно 3 км к СЗ от Н. п. Павлополь (подконтрольный правительству, 84 км к Ю от Донецка)	2–3 км к В	слышали	2	взрыв	неопределенного происхождения	Н/Д	04.04, 10:00
н. п. Светлодарск (подконтрольный правительству, 57 км к СВ от Донецка)	4–5 км к Ю	слышали	3	взрыв	неопределенного происхождения	Н/Д	03.04, 18:48
	3–5 км к Ю	слышали	6	взрыв	неопределенного происхождения	Н/Д	03.04, 21:21-21:22
	3–5 км к ЮЗ	слышали	20	очередь	выстрел	БМП (тип — Н/Д)	03.04, 23:57-00:00
	3–5 км к ЮЗ	слышали	18	взрыв	неопределенного происхождения	Н/Д	03.04, 23:57-00:00

Месторасположение СММ	Место происшествия	Способ	К-во	Наблюдения	Описание	Вооружение	Дата, время
Ю окраина н. п. Светлодарск (подконтрольный правительству, 57 км к СВ от Донецка)	4–6 км к З	слышали	1	взрыв	неопределенного происхождения	Н/Д	04.04, 17:45
	3–4 км к ЮЗ	слышали	1	взрыв	неопределенного происхождения	Н/Д	04.04, 17:46
	3–4 км к ЮЗ	слышали	5	очередь		крупнокалиберный пулемет	04.04, 17:46
	3–4 км к ЮЗ	слышали	1	взрыв	разрыв	Н/Д	04.04, 18:11
	3–4 км к ЮЗ	слышали	1	взрыв	выстрел	Н/Д	04.04, 18:12
	3–4 км к ЮЗ	слышали	3	взрыв	разрыв	Н/Д	04.04, 18:17
	5–6 км	слышали	2	взрыв	неопределенного происхождения	Н/Д	04.04, 18:24
камера СММ в н. п. Золотое (подконтрольный правительству, 60 км к З от Луганска)	3–5 км к В	зафиксировала	1	взрыв	неопределенного происхождения (по оценке, за пределами участка разведения)	Н/Д	03.04, 21:28
	3–5 км к В	зафиксировала	4	взрыв	неопределенного происхождения (по оценке, за пределами участка разведения)	Н/Д	03.04, 21:31
С окраина н. п. Золотое (подконтрольный правительству, 60 км к З от Луганска)	3–5 км к ЮВ	слышали	16	взрыв	неопределенного происхождения (по оценке, за пределами участка разведения)	Н/Д	04.04, 09:10-09:40
	3–5 км к ЮВ	слышали	11	очередь	по оценке, за пределами участка разведения	автоматический гранатомет	04.04, 09:10-09:40
С окраина участка разведения в районе н. п. Золотое (60 км к З от Луганска)	5–10 км к ЮЮВ	слышали	10	взрыв	неопределенного происхождения (по оценке, за пределами участка разведения)	Н/Д	04.04, 10:17-11:45
	8–10 км к С	слышали	4	взрыв	неопределенного происхождения (по оценке, за пределами участка разведения)	Н/Д	04.04, 10:17-11:45
	10–12 км к ЮЮЗ	слышали	1	взрыв	неопределенного происхождения (по оценке, за пределами участка разведения)	Н/Д	04.04, 10:17-11:45
С окраина н. п. Калиново-Борщеватое (неподконтрольный правительству, 61 км к З от Луганска)	7–10 км к СВ	слышали	1	взрыв	неопределенного происхождения (по оценке, за пределами участка разведения в районе Золотого)	Н/Д	04.04, 10:17
З км к С от н. п. Первомайск (неподконтрольный правительству, 58 км к З от Луганска)	6–8 км к В	слышали	1	взрыв	неопределенного происхождения (по оценке, за пределами участка разведения)	Н/Д	04.04, 11:23-11:42
	5–7 км к СВ	слышали	6	взрыв	неопределенного происхождения (по оценке, за пределами участка разведения)	Н/Д	04.04, 11:23-11:42
	6–8 км к ЮЗ	слышали	2	взрыв	неопределенного происхождения (по оценке, за пределами участка разведения)	Н/Д	04.04, 11:45-12:03
	5–7 км к СВ	слышали	3	взрыв	неопределенного происхождения (по оценке, за пределами участка разведения)	Н/Д	04.04, 11:45-12:03

Месторасположение СММ	Место происшествия	Способ	К-во	Наблюдения	Описание	Вооружение	Дата, время
ЮЗ окраина н. п. Золотое-5 (Михайловка; неподконтрольный правительству, 58 км к З от Луганска)	5–6 км к СВ	слышали	7	взрыв	неопределенного происхождения (по оценке, за пределами участка разведения)	Н/Д	04.04, 12:12-12:37
н. п. Кряковка (подконтрольный правительству, 38 км к СЗ от Луганска)	7–10 км к З	слышали	28	выстрел		пушка (30 мм)	04.04, 12:32-12:46
З окраина н. п. Смелое (неподконтрольный правительству, 31 км к СЗ от Луганска)	3–3,5 км к В	слышали	2	очередь		пушка (30 мм)	04.04, 12:55-12:56
1,5 км к ЮЗ от н. п. Березовское (неподконтрольный правительству, 53 км к СЗ от Луганска)	2–3 км к ССВ	слышали	2	очередь		пушка (30 мм)	04.04, 12:59-13:16
	3–4 км к ЗСЗ	слышали	10	очередь		крупнокалиберный пулемет	04.04, 12:59-13:16
	3–4 км к ЗСЗ	слышали	28	взрыв	неопределенного происхождения		04.04, 12:59-13:16
	2–3 км к ССВ	видели	1	Н/Д боеприпас	разрыв	Н/Д	04.04, 12:59-13:16
З окраина н. п. Золотое (подконтрольный правительству, 60 км к З от Луганска)	8–10 км к В	слышали	4	взрыв	неопределенного происхождения (по оценке, за пределами участка разведения)		04.04, 13:44-14:00
камера СММ в н. п. Авдеевка (подконтрольный правительству, 17 км к С от Донецка)	5–7 км к ВЮВ	зафиксировала	1	сигнальная ракета	выпущенный(-ая) вверх	Н/Д	04.04, 19:38
	4–6 км к ВЮВ	зафиксировала	1	взрыв	неопределенного происхождения	Н/Д	04.04, 22:06
	4–6 км к ВЮВ	зафиксировала	1	взрыв	неопределенного происхождения	Н/Д	04.04, 22:07
	4–6 км к ВЮВ	зафиксировала	2	взрыв	неопределенного происхождения	Н/Д	04.04, 22:16
	4–6 км к ВЮВ	зафиксировала	1	взрыв	неопределенного происхождения	Н/Д	04.04, 22:17
	4–6 км к ВЮВ	зафиксировала	1	взрыв	неопределенного происхождения	Н/Д	04.04, 22:18
	4–6 км к ВЮВ	зафиксировала	1	взрыв	неопределенного происхождения	Н/Д	04.04, 22:19
камера СММ в н. п. Березовое (подконтрольный правительству, 31 км к ЮЗ от Донецка)	2–4 км к ЮВ	зафиксировала	1	Н/Д боеприпас	ЮЗ – СВ	Н/Д	04.04, 20:22
	2–4 км к ЮВ	зафиксировала	1	Н/Д боеприпас	ЮЗ – СВ	Н/Д	04.04, 20:24
	2–4 км к ЮВ	зафиксировала	1	сигнальная ракета	выпущенный(-ая) вверх	Н/Д	04.04, 20:24
	2–4 км к ЮВ	зафиксировала	1	Н/Д боеприпас	ЮЗ – СВ	Н/Д	04.04, 20:25
	2–4 км к ЮВ	зафиксировала	1	сигнальная ракета	выпущенный(-ая) вверх	Н/Д	04.04, 20:30
	2–4 км к ЮВ	зафиксировала	1	сигнальная ракета	выпущенный(-ая) вверх	Н/Д	04.04, 20:31
камера СММ в н. п. Чермалык (подконтрольный правительству, 77 км к Ю от Донецка)	3–5 км к ЮЮВ	зафиксировала	1	Н/Д боеприпас	СВ – ЮЗ	Н/Д	04.04, 20:18
	3–5 км к ЮВ	зафиксировала	1	Н/Д боеприпас	выпущенный(-ая) вверх	Н/Д	04.04, 20:19
	3–5 км к ЮЮВ	зафиксировала	1	взрыв	неопределенного происхождения	Н/Д	04.04, 20:26

Месторасположение СММ	Место происшествия	Способ	К-во	Наблюдения	Описание	Вооружение	Дата, время
	3–5 км к ЮЮВ	зафиксировала	6	Н/Д боеприпас	СВ – ЮЗ	Н/Д	04.04, 20:26
	3–5 км к ЮЮВ	зафиксировала	5	Н/Д боеприпас	СВ – ЮЗ	Н/Д	04.04, 20:27
	3–5 км к ЮЮВ	зафиксировала	2	Н/Д боеприпас	СВ – ЮЗ	Н/Д	04.04, 20:28
	3–5 км к ЮЮВ	зафиксировала	2	Н/Д боеприпас	СВ – ЮЗ	Н/Д	04.04, 20:29
	3–5 км к ЮЮВ	зафиксировала	1	Н/Д боеприпас	СВ – ЮЗ	Н/Д	04.04, 20:56
камера СММ на Донецкой фильтровальной станции (15 км к С от Донецка)	1–2 км к ЮЮВ	зафиксировала	1	взрыв	неопределенного происхождения	Н/Д	05.04, 03:50
	1–2 км к Ю	зафиксировала	8	Н/Д боеприпас	З – В	Н/Д	05.04, 03:52
	1–2 км к Ю	зафиксировала	1	Н/Д боеприпас	С – Ю	Н/Д	05.04, 03:57
	1–2 км к ЮЮЗ	зафиксировала	7	Н/Д боеприпас	ЗСЗ – ВЮВ	Н/Д	05.04, 04:53
	1–2 км к Ю	зафиксировала	2	Н/Д боеприпас	ССЗ – ЮЮВ	Н/Д	05.04, 04:55
камера СММ на контрольном пункте въезда-выезда в н. п. Гнутово (подконтрольный правительству, 84 км к Ю от Донецка)	2–5 км к ВЮВ	зафиксировала	11	Н/Д боеприпас	ССЗ – ЮЮВ	Н/Д	04.04, 20:26
	2–5 км к ВЮВ	зафиксировала	2	взрыв	разрыв	Н/Д	04.04, 20:26
	2–5 км к ВЮВ	зафиксировала	множественные	вспышка дульного пламени		Н/Д	04.04, 20:27
	2–5 км к ВЮВ	зафиксировала	12	Н/Д боеприпас	ССЗ – ЮЮВ	Н/Д	04.04, 20:27
	2–5 км к ВЮВ	зафиксировала	6	вспышка дульного пламени		Н/Д	04.04, 20:28
	2–5 км к ВЮВ	зафиксировала	8	вспышка дульного пламени		Н/Д	04.04, 20:29
	2–5 км к ВЮВ	зафиксировала	7	вспышка дульного пламени		Н/Д	04.04, 20:43
	2–5 км к ВЮВ	зафиксировала	5	Н/Д боеприпас	С–Ю (после предыдущего события)	Н/Д	04.04, 20:43
	2–5 км к ВЮВ	зафиксировала	1	взрыв	неопределенного происхождения	Н/Д	04.04, 20:56
	2–5 км к ВЮВ	зафиксировала	1	Н/Д боеприпас	З – В	Н/Д	04.04, 20:56
камера СММ на КПВВ в н. п. Майорск (подконтрольный правительству, 45 км к СВ от Донецка)	2–4 км к ВСВ	зафиксировала	12	Н/Д боеприпас	С – Ю	Н/Д	04.04, 21:26
	2–4 км к ВСВ	зафиксировала	4	Н/Д боеприпас	С – Ю	Н/Д	04.04, 21:27
	2–4 км к В	зафиксировала	1	сигнальная ракета	выпущенный(-ая) вверх	Н/Д	04.04, 23:38
	2–4 км к ВСВ	зафиксировала	4	очередь	С – Ю (примерно 8 выстрелов)	Н/Д	05.04, 00:17
	2–4 км к ВСВ	зафиксировала	1	Н/Д боеприпас	С – Ю	Н/Д	05.04, 00:57
	2–4 км к ВСВ	зафиксировала	4	Н/Д боеприпас	С – Ю	Н/Д	05.04, 00:58
	2–4 км к ВСВ	зафиксировала	14	Н/Д боеприпас	С – Ю	Н/Д	05.04, 00:59
	2–4 км к ВСВ	зафиксировала	13	Н/Д боеприпас	С – Ю	Н/Д	05.04, 02:43

Месторасположение СММ	Место происшествия	Способ	К-во	Наблюдения	Описание	Вооружение	Дата, время
камера СММ 1 км к ЮЗ от н. п. Широкино (подконтрольный правительству, 100 км к Ю от Донецка)	2–4 км к ВСВ	зафиксировала	6	Н/Д боеприпас	С – Ю	Н/Д	05.04, 02:47
	5–7 км к С	зафиксировала	1	Н/Д боеприпас	В – З	Н/Д	04.04, 20:13
	5–7 км к С	зафиксировала	1	Н/Д боеприпас	В – З	Н/Д	04.04, 20:14
	5–7 км к С	зафиксировала	1	вспышка дульного пламени		Н/Д	04.04, 20:30
	2–5 км к ССЗ	зафиксировала	1	Н/Д боеприпас	З – В	Н/Д	04.04, 20:40
	2–5 км к С	зафиксировала	1	Н/Д боеприпас	З – В	Н/Д	04.04, 20:42
	2–5 км к С	зафиксировала	множественные	взрыв	разрыв	Н/Д	04.04, 20:43
	2–5 км к ССЗ	зафиксировала	2	Н/Д боеприпас	З – В	Н/Д	04.04, 20:47
	2–5 км к С	зафиксировала	1	взрыв	неопределенного происхождения	Н/Д	04.04, 20:48
	2–5 км к С	зафиксировала	1	взрыв	неопределенного происхождения	Н/Д	04.04, 20:50
	5–7 км к С	зафиксировала	1	Н/Д боеприпас	В – З	Н/Д	04.04, 20:51
	2–5 км к ССВ	зафиксировала	1	сигнальная ракета	выпущенный(-ая) вверх	Н/Д	04.04, 21:09
	2–5 км к ССВ	зафиксировала	1	взрыв	неопределенного происхождения	Н/Д	04.04, 21:09
	2–5 км к ССВ	зафиксировала	1	Н/Д боеприпас	В – З	Н/Д	04.04, 21:09
	2–5 км к ССВ	зафиксировала	6	Н/Д боеприпас	В – З	Н/Д	04.04, 21:10
	2–5 км к ССЗ	зафиксировала	3	Н/Д боеприпас	В – З	Н/Д	04.04, 21:22
	2–5 км к С	зафиксировала	3	Н/Д боеприпас	В – З	Н/Д	04.04, 21:39
	2–5 км к С	зафиксировала	2	вспышка дульного пламени		Н/Д	04.04, 21:39
	2–5 км к С	зафиксировала	5	Н/Д боеприпас	З – В (после предыдущего события)	Н/Д	04.04, 21:39
	2–5 км к С	зафиксировала	2	взрыв	неопределенного происхождения	Н/Д	04.04, 22:02
	5–7 км к С	зафиксировала	3	Н/Д боеприпас	З – В	Н/Д	04.04, 22:04
	2–5 км к С	зафиксировала	5	Н/Д боеприпас	В – З	Н/Д	04.04, 22:06
	2–5 км к ССЗ	зафиксировала	1	Н/Д боеприпас	З – В	Н/Д	04.04, 22:12
	2–5 км к ССЗ	зафиксировала	1	Н/Д боеприпас	З – В	Н/Д	04.04, 22:13
	2–5 км к ССЗ	зафиксировала	1	Н/Д боеприпас	З – В	Н/Д	04.04, 22:14
	2–5 км к ССЗ	зафиксировала	1	Н/Д боеприпас	З – В	Н/Д	04.04, 22:16
	2–5 км к С	зафиксировала	1	Н/Д боеприпас	З – В	Н/Д	04.04, 22:17
2–5 км к С	зафиксировала	2	взрыв	неопределенного происхождения	Н/Д	04.04, 22:38	
2–5 км к С	зафиксировала	2	Н/Д боеприпас	В – З	Н/Д	04.04, 22:38	

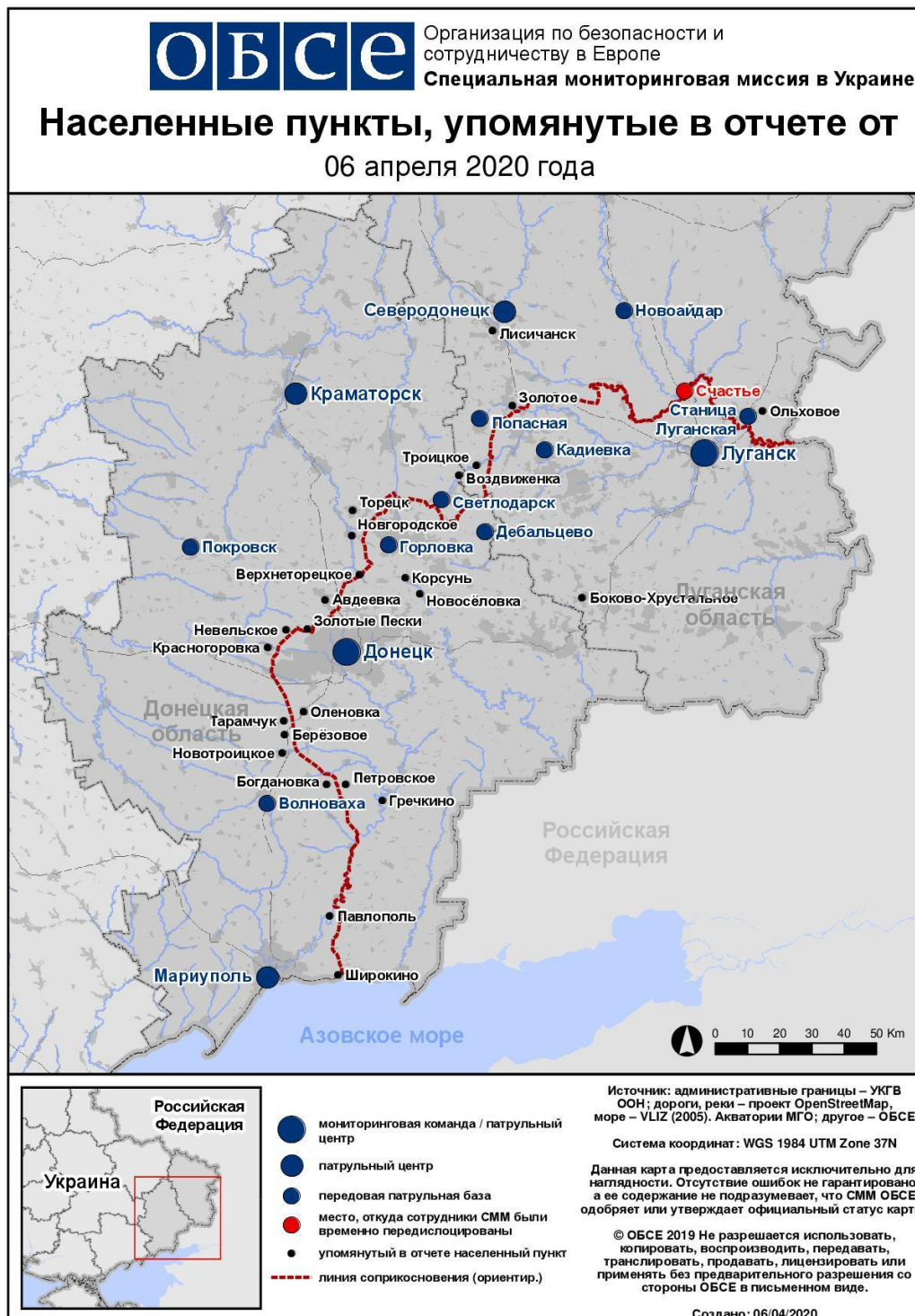
Месторасположение СММ	Место происшествия	Способ	К-во	Наблюдения	Описание	Вооружение	Дата, время
	2–5 км к С	зафиксировала	2	Н/Д боеприпас	ВЮВ – ЗСЗ	Н/Д	04.04, 22:38
	2–5 км к С	зафиксировала	8	Н/Д боеприпас	В – З	Н/Д	04.04, 22:50
	2–5 км к С	зафиксировала	1	Н/Д боеприпас	ЮЗ – СВ	Н/Д	04.04, 23:48
	2–5 км к С	зафиксировала	4	Н/Д боеприпас	В – З	Н/Д	05.04, 01:00
	2–5 км к С	зафиксировала	1	Н/Д боеприпас	ССЗ – ЮЮВ	Н/Д	05.04, 02:05
	2–5 км к ССВ	зафиксировала	2	Н/Д боеприпас	ВЮВ – ЗСЗ	Н/Д	05.04, 02:10
	2–5 км к ССВ	зафиксировала	1	Н/Д боеприпас	В – З	Н/Д	05.04, 02:10
	2–5 км к С	зафиксировала	1	Н/Д боеприпас	З – В	Н/Д	05.04, 03:15
	2–5 км к ССВ	зафиксировала	14	Н/Д боеприпас	З – В	Н/Д	05.04, 03:52
	2–5 км к ССЗ	зафиксировала	1	взрыв	неопределенного происхождения	Н/Д	05.04, 04:16
	2–5 км к ССЗ	зафиксировала	1	взрыв	неопределенного происхождения	Н/Д	05.04, 04:25
	2–5 км к С	зафиксировала	5	Н/Д боеприпас	В – З	Н/Д	05.04, 04:41
	4–7 км к ССЗ	зафиксировала	1	взрыв	неопределенного происхождения	Н/Д	05.04, 04:42
	2–5 км к ССЗ	зафиксировала	1	взрыв	неопределенного происхождения	Н/Д	05.04, 04:51
	2–5 км к С	зафиксировала	1	Н/Д боеприпас	ЗЮЗ – ВСВ	Н/Д	05.04, 05:15
	2–5 км к С	зафиксировала	1	Н/Д боеприпас	ЗЮЗ – ВСВ	Н/Д	05.04, 05:17
	2–5 км к ССВ	зафиксировала	1	взрыв	разрыв (после предыдущего события)	Н/Д	05.04, 05:17
	2–5 км к С	зафиксировала	6	Н/Д боеприпас	ЗЮЗ – ВСВ	Н/Д	05.04, 05:20
	2–5 км к С	зафиксировала	6	Н/Д боеприпас	ЗЮЗ – ВСВ	Н/Д	05.04, 05:21
камера СММ в н. п. Светлодарск (подконтрольный правительству, 57 км к СВ от Донецка)	2–4 км к В	зафиксировала	1	взрыв	неопределенного происхождения	Н/Д	04.04, 20:19
примерно 1 км к СЗ от железнодорожного вокзала в н. п. Ясиноватая (неподконтрольный правительству, 16 км к СВ от Донецка)	2 км к ЮЗ	слышали	4	очередь	в пределах 5 км от ДФС	крупнокалиберный пулемет	05.04, 09:21
	1–2 км к С	слышали	1	выстрел	в пределах 5 км от ДФС	стрелковое оружие	05.04, 09:30
	2–3 км к С	слышали	1	взрыв	в пределах 5 км от ДФС	Н/Д	05.04, 09:37
примерно 2 км к СЗ от железнодорожного вокзала Донецка (неподконтрольный правительству, 6 км к СЗ от центра Донецка)	2 км к СЗ	слышали	10	выстрел		крупнокалиберный пулемет	05.04, 10:38
	2 км к СЗ	слышали	1	взрыв	неопределенного происхождения	Н/Д	05.04, 10:41
железнодорожный вокзал Донецка (неподконтрольный)	2–3 км к СЗ	слышали	1	взрыв	неопределенного происхождения	Н/Д	05.04, 10:55
	2–3 км к СЗ	слышали	2	взрыв	неопределенного происхождения	Н/Д	05.04, 11:00

Месторасположение СММ	Место происшествия	Способ	К-во	Наблюдения	Описание	Вооружение	Дата, время
правительству, 6 км к СЗ от центра Донецка)	3–4 км к ССЗ	слышали	30	очередь		крупнокалиберный пулемет	05.04, 11:43-11:46
микрорайоне Трудовские в Петровском районе Донецка (неподконтрольный правительству, 15 км к ЮЗ от центра Донецка)	1–2 км к СЗ	слышали	14	выстрел		стрелковое оружие	05.04, 14:07-14:15
н. п. Александровка (неподконтрольный правительству, 20 км к ЮЗ от Донецка)	3 км к З	слышали	6	взрыв	неопределенного происхождения	Н/Д	05.04, 14:45-15:01
	3 км к З	слышали	15	очередь		крупнокалиберный пулемет	05.04, 14:45-15:01
н. п. Березовое (подконтрольный правительству, 31 км к ЮЗ от Донецка)	3 км к ССЗ	слышали	5	очередь		стрелковое оружие	05.04, 11:05
	3 км к ССЗ	слышали	1	очередь		крупнокалиберный пулемет	05.04, 11:05
	1,7 км к ЮВ	слышали	18	очередь		стрелковое оружие	05.04, 11:23-11:26
н. п. Бердянское (подконтрольный правительству, 102 км к Ю от Донецка)	3–4 км к ВСВ	слышали	1	взрыв	неопределенного происхождения	Н/Д	05.04, 11:34
н. п. Светлодарск (подконтрольный правительству, 57 км к СВ от Донецка)	4–5 км к ЮВ	слышали	7	взрыв	неопределенного происхождения	Н/Д	04.04, 18:35-18:39
	3–5 км к ЮВ	слышали	13	очередь		крупнокалиберный пулемет	04.04, 18:36-18:40
	4–5 км к ЮЗ	слышали	9	взрыв	неопределенного происхождения	Н/Д	04.04, 18:43-18:48
	3–5 км к ЮЗ	слышали	22	очередь		крупнокалиберный пулемет	04.04, 18:47-18:51
	3–5 км к ЮЗ	слышали	18	очередь		крупнокалиберный пулемет	04.04, 18:52-18:55
	2–3 км к Ю	слышали	16	выстрел		стрелковое оружие	04.04, 18:55-18:56
	3–5 км к ЮЗ	слышали	18	очередь		крупнокалиберный пулемет	04.04, 18:57-19:00
	4–5 км к ЮЗ	слышали	8	взрыв	неопределенного происхождения	Н/Д	04.04, 18:58-19:02
	3–5 км к ЮЗ	слышали	20	очередь		крупнокалиберный пулемет	04.04, 19:04-19:08
	4–5 км к ЮЗ	слышали	4	взрыв	неопределенного происхождения	Н/Д	04.04, 19:13-19:16
	3–5 км к ЮЗ	слышали	5	очередь		крупнокалиберный пулемет	04.04, 19:27
	3–5 км к ЮЗ	слышали	3	очередь		крупнокалиберный пулемет	04.04, 19:38

Месторасположение СММ	Место происшествия	Способ	К-во	Наблюдения	Описание	Вооружение	Дата, время
	3–5 км к Ю	слышали	6	очередь		крупнокалиберный пулемет	04.04, 23:44
	4–5 км к ЮЗ	слышали	1	взрыв	неопределенного происхождения	Н/Д	04.04, 23:46
камера СММ на С окраине н. п. Попасная (подконтрольный правительству, 69 км к З от Луганска)	2–5 км к ВЮВ	зафиксировала	множественные	вспышка дульного пламени		Н/Д	04.04, 21:52
	2–5 км к ВЮВ	зафиксировала	1	Н/Д боеприпас	выпущенный(-ая) вверх	Н/Д	04.04, 21:52
камера СММ в н. п. Золотое (подконтрольный правительству, 60 км к З от Луганска)	1,5–3 км В	зафиксировала	2	Н/Д боеприпас	ССЗ – ЮЮВ (по оценке, за пределами участка разведения)	Н/Д	04.04, 22:26
	1,5–3 км к ВЮВ	зафиксировала	1	Н/Д боеприпас	Ю – С (по оценке, за пределами участка разведения)	Н/Д	05.04, 04:16
	1,5–3 км к ВЮВ	зафиксировала	1	Н/Д боеприпас	с ЮЗ на СВ (по оценке, за пределами участка разведения)	Н/Д	05.04, 04:16
	1,5–3 км к ВЮВ	зафиксировала	1	Н/Д боеприпас	Ю – С (по оценке, за пределами участка разведения)	Н/Д	05.04, 04:17
С окраина участка разведения в районе н. п. Золотое (60 км к З от Луганска)	1–3 км к В	слышали	1	взрыв	неопределенного происхождения (по оценке, за пределами участка разведения)	Н/Д	05.04, 09:38-09:49
	3–5 км к ВСВ	слышали	2	взрыв	неопределенного происхождения (по оценке, за пределами участка разведения)	Н/Д	05.04, 09:38-09:49
2 км к В от н. п. Золотое-3 (Стахановец; неподконтрольный правительству, 61 км к З от Луганска)	3–5 км к ЮЮВ	слышали	6	взрыв	неопределенного происхождения (определить, на участке разведения или за его пределами, не представлялось возможным)	Н/Д	05.04, 10:00-10:01
	3–5 км к ЮЮВ	слышали	1	взрыв	неопределенного происхождения (определить, на участке разведения или за его пределами, не представлялось возможным)	Н/Д	05.04, 13:29
3 км к С от н. п. Первомайск (неподконтрольный правительству, 58 км к З от Луганска)	6–8 км к В	слышали	4	взрыв	неопределенного происхождения (по оценке, за пределами участка разведения)	Н/Д	05.04, 11:20
1,5 км к ЮВ от н. п. Молодежное (неподконтрольный правительству, 63 км к СЗ от Луганска)	6–8 км к ВСВ	слышали	2	взрыв	неопределенного происхождения (по оценке, за пределами участка разведения в районе Золотого)	Н/Д	05.04, 13:03-13:18
	6–8 км к ССВ	слышали	1	взрыв	неопределенного происхождения (по оценке, за пределами участка разведения в районе Золотого)	Н/Д	05.04, 13:36
СВ окраина н. п. Орехово (подконтрольный правительству, 57 км к СЗ от Луганска)	2 км к Ю	слышали	2	взрыв	неопределенного происхождения	Н/Д	05.04, 10:20-10:40

Месторасположение СММ	Место происшествия	Способ	К-во	Наблюдения	Описание	Вооружение	Дата, время
1 км к ЮВ от н. п. Голубовское (неподконтрольный правительству, 51 км к 3 от Луганска)	1 км к ССВ	слышали	10	выстрел		стрелковое оружие	05.04, 11:32
примерно 1 км к С от н. п. Станица Луганская (15 км к СВ от Луганска)	3–5 км к ССВ	слышали	3	выстрел	по оценке, за пределами участка разведения	стрелковое оружие	05.04, 12:50-13:00

Карта Донецкой и Луганской областей¹¹



¹¹ По решению Постоянного совета №1117 от 21 марта 2014 года, СММ базируется в десяти городах на всей территории Украины (Херсон, Одесса, Львов, Ивано-Франковск, Харьков, Донецк, Днепр, Черновцы, Луганск и Киев). Эта карта восточной Украины предназначена для иллюстративных целей. На ней указаны населенные пункты, упомянутые в отчете, а также те, где находятся офисы СММ (мониторинговые команды, патрульные центры и передовые патрульные базы) в Донецкой и Луганской областях. (Красным цветом выделена передовая патрульная база, с которой сотрудники СММ были временно передислоцированы на основании рекомендаций экспертов по безопасности из некоторых государств-участников ОБСЕ и с учетом требований СММ по безопасности. СММ использует эти помещения в светлое время суток, а также патрулирует в этом населенном пункте днем).