

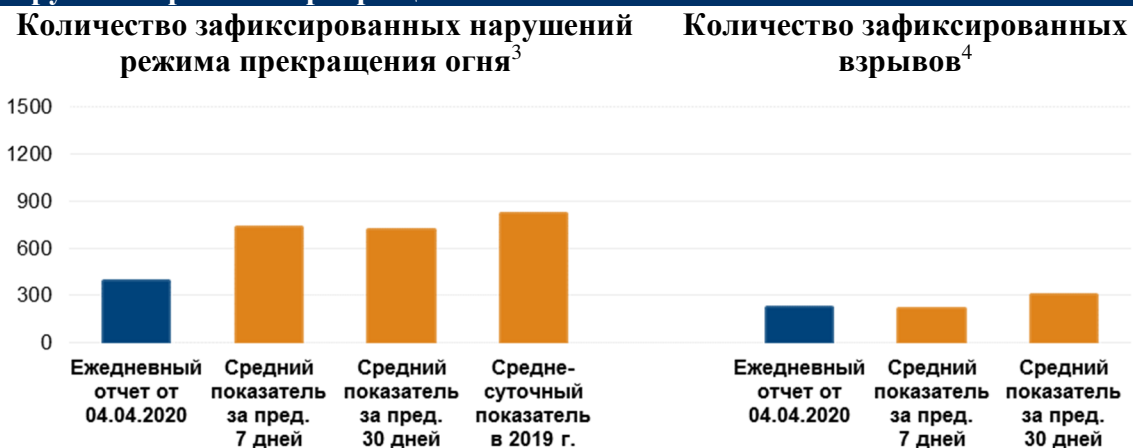
Ежедневный отчет № 80/2020

от 4 апреля 2020 года¹

Краткое изложение

- Миссия констатировала уменьшение количества нарушений режима прекращения огня в Донецкой области и увеличение количества таких нарушений в Луганской области по сравнению с предыдущим отчетным периодом.
- Наблюдатели видели свежую воронку у жилого дома и школы в Новотошковском.
- Члены вооруженных формирований задержали проезд патрулей Миссии в неподконтрольные правительству районы Донецкой области на блокпосте у Оленовки, а также на административной границе между Луганской и Донецкой областями вблизи Дебальцево.
- Миссия продолжала осуществлять мониторинг на участках разведения сил и средств в районах Станицы Луганской, Золотого и Петровского.
- СММ осуществляла мониторинг соблюдения локального режима прекращения огня для обеспечения возможности проведения монтажа линий электропередачи около неподконтрольного правительству Майорска и технического обслуживания железнодорожного полотна возле неподконтрольного правительству Ольхового, а также работ по разминированию в неподконтрольном правительству Красном Яру.
- По наблюдениям СММ, два контрольных пункта въезда-выезда Вооруженных сил Украины и два блокпоста вооруженных формирований в Донецкой и Луганской областях по-прежнему были закрыты на фоне вспышки COVID-19.

Нарушения режима прекращения огня²



¹ На основании информации, поступившей от мониторинговых команд по состоянию на 19:30 3 апреля 2020 года (по восточноевропейскому летнему времени).

²

³ В том числе взрывы.

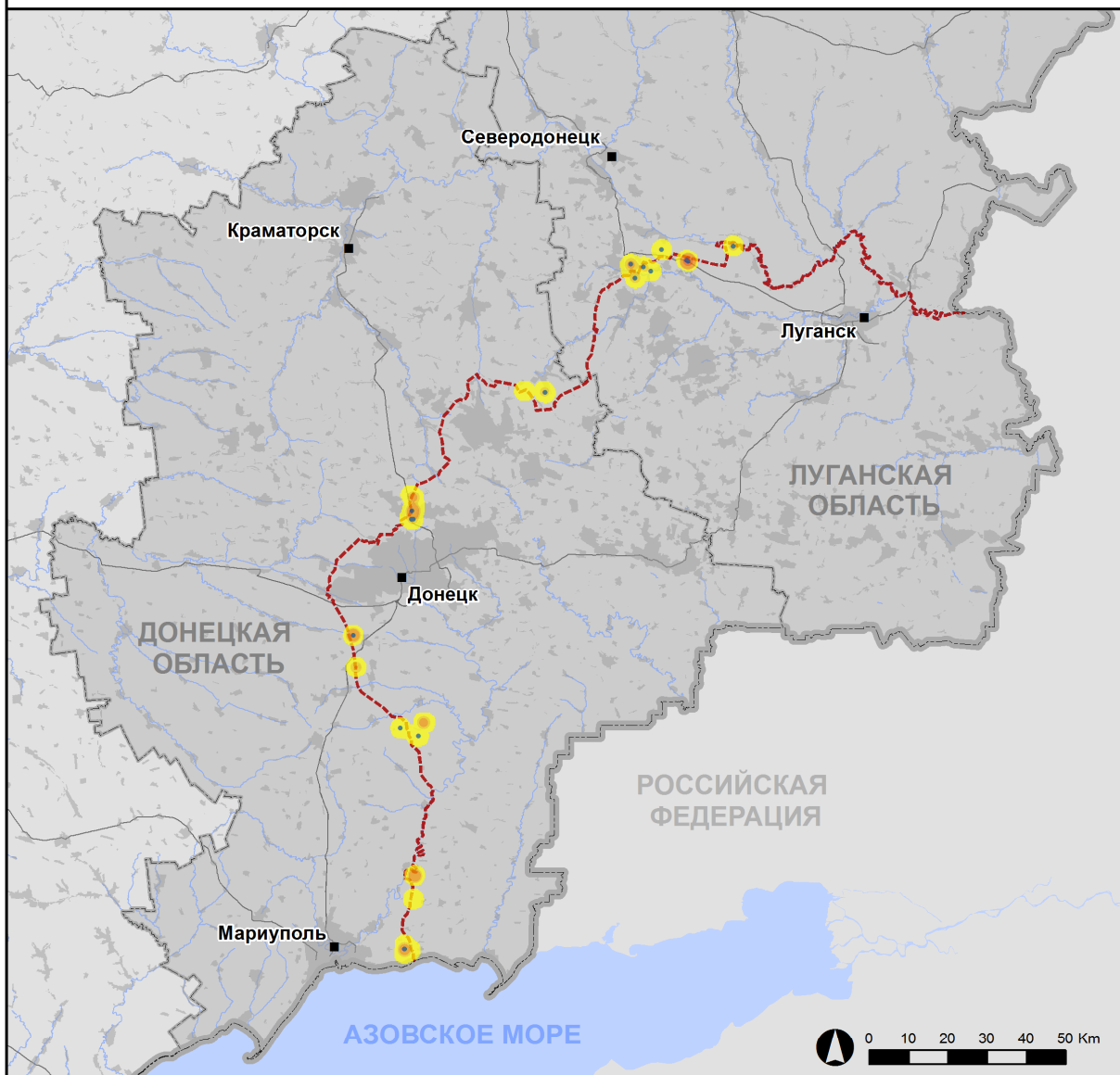
⁴ В том числе вследствие огня из вооружения неустановленного типа.

Карта зафиксированных нарушений режима прекращения огня



Организация по безопасности и сотрудничеству в Европе
Специальная мониторинговая миссия в Украине

Зафиксированные СММ нарушения режима прекращения огня 3 апреля 2020 г.



Концентрация нарушений режима прекращения огня

- Высокая
-
- Низкая
- Взрыв
- Населенный пункт
- Линия соприкосновения (ориентир.)

Источники: административные границы — УКГВ ООН; дороги, реки — проект OpenStreetMap; море — VLIZ (2005), Акватории МГО; другое — ОБСЕ.

Система координат: WGS 1984 UTM Zone 37N

Данная карта предоставляется исключительно для наглядности. Отсутствие ошибок не гарантировано, а ее содержание не подразумевает, что СММ ОБСЕ утверждает или одобряет официальный статус карты.

© СММ ОБСЕ 2019 Не разрешается использовать, копировать, воспроизводить, передавать, транслировать, продавать, лицензировать или применять без предварительного разрешения со стороны ОБСЕ в письменном виде.
Создано: 04/04/2020

В Донецкой области СММ констатировала уменьшение количества нарушений режима прекращения огня, также зафиксировав меньше взрывов (60), по сравнению с [предыдущим отчетным периодом](#) (205 взрывов). Большинство нарушений режима прекращения огня зафиксировано в районах к западу от Донецкой фильтровальной станции (ДФС; 15 км к северу от Донецка), к северо-западу от н. п. Оленовка (неподконтрольный правительству, 23 км к юго-западу от Донецка), где произошло более половины взрывов, а также к юго-востоку от н. п. Чермалык (подконтрольный правительству, 77 км к югу от Донецка).

В Луганской области Миссия констатировала увеличение количества нарушений режима прекращения огня, зафиксировав также больше взрывов (около 160), по сравнению с [предыдущим отчетным периодом](#) (примерно 25 взрывов). Почти две трети нарушений режима прекращения огня, включая около 100 взрывов, зафиксировано в районах к юго-западу от н. п. Трехизбенка (подконтрольный правительству, 32 км к северо-западу от Луганска).

Свежая воронка возле жилого дома и школы в Новотошковском

2 апреля на ул. Олега Ватажка, 8, в н. п. Новотошковское (подконтрольный правительству, 53 км к западу от Луганска) наблюдатели видели воронку на расстоянии около 7 м к юго-юго-востоку от пятиэтажного жилого дома и ориентировочно в 50 м к северо-северо-востоку от здания действующей школы (сейчас закрыта из-за вспышки COVID-19). По оценке СММ, воронка образовалась недавно в результате разрыва, вероятно, артиллерийского снаряда, выпущенного с юго-юго-восточного направления.

Участки разведения в районах Станицы Луганской, Золотого и Петровского⁵

3 апреля вблизи **участка разведения в районе н. п. Станица Луганская** (подконтрольный правительству, 16 км к северо-востоку от Луганска) наблюдатели видели членов вооруженных формирований (с нарукавными повязками с надписью «СЦКК») между новой секцией моста возле Станицы Луганской (15 км к северо-востоку от Луганска) и блокпостом вооруженных формирований южнее него.

Вечером 2 апреля камера СММ в н. п. Золотое (подконтрольный правительству, 60 км к западу от Луганска) зафиксировала 3 очереди из вооружения неустановленного типа и 1 пролетевший неопределенный боеприпас — все ориентировочно в 3–5 км к востоко-северо-востоку и востоку. 3 апреля, находясь в четырех местах поблизости участка разведения, наблюдатели слышали 37 взрывов неопределенного происхождения. По оценке СММ, все эти нарушения режима прекращения огня произошли вне **участка разведения в районе Золотого**, однако в пределах 5 км от его края. В тот же день наблюдатели видели 3 членов вооруженных формирований (с нарукавными повязками с надписью «СЦКК») около южного края участка разведения.

Вечером 2 и ночью 3 апреля камера СММ, установленная в 2 км к востоку от н. п. Богдановка (подконтрольный правительству, 41 км к юго-западу от Донецка), зафиксировала 1 вспышку дульного пламени ориентировочно в 3–5 км к востоко-юго-востоку (установить, произошло ли это на **участке разведения в районе**

⁵ Разведение предусмотрено Рамочным решением Трехсторонней контактной группы о разведении сил и средств от 21 сентября 2016 года.

н. п. Петровское (неподконтрольный правительству, 41 км к югу от Донецка) или за его пределами, не удалось), а также 1 взрыв неопределенного происхождения ориентировочно в 4–6 км к востоко-юго-востоку (по оценке, вне участка разведения, но в пределах 5 км от его края).

3 апреля, находясь ориентировочно в 2 км к востоку от Богдановки, команда СММ слышала 4 взрыва неопределенного происхождения в юго-восточном направлении (на участке разведения или за его пределами установить не удалось). В тот же день, находясь примерно в 2 км к северу от Петровского, наблюдатели слышали около 20 выстрелов из стрелкового оружия примерно в 1–2 км к востоку (по оценке, вне участка разведения, однако в пределах 5 км от его края).

Отвод вооружения

СММ продолжала осуществлять мониторинг отвода вооружения, предусмотренного Меморандумом, а также Комплексом мер и Дополнением к нему.

Миссия зафиксировала зенитный ракетный комплекс в неподконтрольном правительству районе Донецкой области и 3 реактивные системы залпового огня на полигоне в неподконтрольном правительству районе Луганской области — все в нарушение линий отвода. СММ также зафиксировала 45 систем вооружения за линиями отвода, но вне выделенных мест хранения вооружения по обе стороны от линии соприкосновения в Донецкой и Луганской областях (для получения более подробной информации см. таблицы ниже).

Признаки военного присутствия и присутствия военного типа в зоне безопасности⁶

СММ зафиксировала военное присутствие и присутствие военного типа, в частности боевые бронированные машины и боевые разведывательные машины, в пределах зоны безопасности по обе стороны от линии соприкосновения (для получения более детальной информации см. таблицу ниже).

Противотанковые мины в Рассадках, Водяном и на территории Донецкого аэропорта

31 марта БПЛА СММ среднего радиуса действия **вновь** зафиксировал около 30 противотанковых мин (часть большего минного поля) в полях к северу от н. п. Рассадки (62 км к северо-востоку от Донецка). По оценке Миссии, мины принадлежали Вооруженным силам Украины.

1 апреля БПЛА СММ малого радиуса действия **вновь** зафиксировал примерно 25 противотанковых мин (часть большего минного поля) в двух местах в полях к западу и юго-востоку от н. п. Водяное (подконтрольный правительству, 94 км к югу от Донецка). По оценке Миссии, мины принадлежали Вооруженным силам Украины.

2 апреля БПЛА СММ дальнего радиуса действия **вновь** зафиксировал 22 противотанковые мины, установленные поперек бывшей рулежной дорожки

⁶ Упомянутая в данном разделе техника не подпадает под действие Минских соглашений об отводе вооружений.

уничтоженного международного аэропорта «Донецк» (по оценке, принадлежат вооруженным формированиям).

Усилия СММ по содействию обеспечению функционирования, обустройства и технического обслуживания жизненно важных объектов гражданской инфраструктуры, а также работ по разминированию

Миссия способствовала установлению локального режима прекращения огня и осуществляла мониторинг его соблюдения для обеспечения возможности проведения монтажа линий электропередачи возле КПВВ у н. п. Майорск (подконтрольный правительству, 45 км к северо-востоку от Донецка), очистки растительности и технического обслуживания железнодорожного полотна около н. п. Ольховое (подконтрольный правительству, 22 км к северо-востоку от Луганска), а также работ по разминированию в н. п. Красный Яр (неподконтрольный правительству, 12 км к северо-востоку от Луганска).

СММ продолжала содействовать обеспечению функционирования ДФС. Вечером 2 апреля камера СММ в н. п. Авдеевка (подконтрольный правительству, 17 км к северу от Донецка) зафиксировала 1 взрыв неопределённого происхождения и 1 пролетевший неопределённый боеприпас — оба, по оценке, в радиусе 3 км от станции. На протяжении дня 3 апреля, находясь в двух местах поблизости от ДФС, наблюдатели слышали 3 взрыва неопределённого происхождения и около 65 очередей и выстрелов из крупнокалиберного пулемета и стрелкового оружия (по оценке, все в радиусе 3 км от станции).

Меры по противодействию вспышке COVID-19 на КПВВ и соответствующих блокпостах вдоль линии соприкосновения

В Донецкой области, по наблюдениям СММ, контрольные пункты въезда-выезда (КПВВ) около н. п. Гнутово (подконтрольный правительству, 90 км к югу от Донецкой области) и блокпост вооруженных формирований возле Оленовки по-прежнему были закрыты в связи со вспышкой COVID-19.

В Луганской области Миссия зафиксировала, что КПВВ у Станицы Луганской и соответствующий блокпост вооруженных формирований к югу от моста возле Станицы Луганской по-прежнему были закрыты. На КПВВ наблюдатели видели 14 человек (8 женщин и 6 мужчин, разного возраста), которые, согласно сообщениям, ожидали на проход в сторону неподконтрольных правительству районов.

Миссия продолжала следить за ситуацией в Херсоне, Одессе, Львове, Ивано-Франковске, Харькове, Днепре, Черновцах и Киеве.

***Ограничение свободы передвижения и другие препятствия в выполнении мандата СММ**

Деятельность по мониторингу и свобода передвижения СММ ограничены из-за угроз в области безопасности, включая риски, связанные с наличием мин и неразорвавшихся боеприпасов, а также другими препятствиями, которые ежедневно меняются. Мандат СММ предусматривает свободный и безопасный доступ по всей Украине. Все подписанты Комплекса мер согласились с необходимостью свободного и безопасного доступа, а также с тем, что ограничение свободы передвижения СММ является нарушением и что на подобные нарушения необходимо оперативно

реагировать. Они также согласились с тем, что Совместный центр контроля и координации (СЦКК) должен содействовать такому реагированию и осуществлять общую координацию работ по разминированию. Однако вооруженные формирования в отдельных районах Донецкой и Луганской областей часто отказывают СММ в доступе к районам, прилегающим к неподконтрольным правительству участкам границы Украины (например, см. [Ежедневный отчет СММ от 28 марта 2020 года](#)). Деятельность СММ в Донецкой и Луганской областях оставалась ограниченной после того, как [23 апреля 2017 года неподалеку от Пришиба произошел инцидент со смертельным исходом](#). В связи с этим способность Миссии осуществлять наблюдение по-прежнему ограничена.

Регулярные ограничения на участках разведения сил и средств и из-за мин/неразорвавшихся боеприпасов:

- Не осуществив сплошное разминирование, извлечение неразорвавшихся боеприпасов и устранение других препятствий, стороны по-прежнему отказывали СММ в неограниченном доступе, а также в возможности передвигаться по отдельным дорогам, которые ранее были определены как важные для осуществления Миссией эффективного мониторинга и для передвижения гражданских лиц.

Задержка:

- На административной границе между Луганской и Донецкой областями возле н. п. Дебальцево (неподконтрольный правительству, 58 км к северо-востоку от Донецка) член вооруженных формирований позволил патрулю Миссии проехать в неподконтрольные правительству районы Донецкой области лишь после примерно 3 часов и 35 минут задержки, ссылаясь на «приказы командиров».
- На блокпосте вблизи н. п. Оленовка (неподконтрольный правительству, 23 км к юго-западу от Донецка) член вооруженных формирований позволил патрулю СММ проехать только спустя примерно 4 часа задержки.

Другие препятствия:

- 2 апреля, пролетая над районами между н. п. Золотое-4 (Родина; неподконтрольный правительству, 60 км к западу от Луганска) и н. п. Угледорск (неподконтрольный правительству, 21 км к западу от Донецка), БПЛА СММ дальнего радиуса действия подвергся воздействию помех сигналу GPS (по оценке, предположительно в результате глушения).
- 3 апреля при выполнении полета над районами вблизи н. п. Чермалык (подконтрольный правительству, 77 км к югу от Донецка) мини-БПЛА СММ в трех случаях подвергся воздействию помех сигналу GPS (по оценке, предположительно в результате глушения).

Таблица вооружения

Вооружение, размещенное в нарушение линий отвода

Дата	К-во	Тип	Место	Метод наблюдения
неподконтрольные правительству районы				
31.03.2020	3	реактивная система залпового огня	на полигоне около н. п. Миусинск (62 км к юго-западу от Луганска)	воздушное наблюдение
02.04.2020	1	зенитный ракетный комплекс (9К33 «Оса»)	возле н. п. Федоровка (34 км к северо-востоку от Донецка)	БПЛА СММ дальнего радиуса действия

Вооружение, размещенное за линиями отвода, но вне выделенных мест хранения вооружения

Дата	К-во	Тип	Место	Метод наблюдения
подконтрольные правительству районы				
02.04.2020	2	зенитный ракетный комплекс (9К35 «Стрела-10»)	возле н. п. Зеленый Гай (46 км к юго-западу от Донецка)	БПЛА СММ дальнего радиуса действия
	1	зенитный ракетный комплекс (9К37)	на территории объекта в н. п. Петропавловка (49 км к западу от Донецка)	
неподконтрольные правительству районы				
31.03.2020	1	танк (неустановленного типа)	на полигоне около Миусинска, где также были выявлены 35 боевых бронированных машин ⁷	данные воздушного наблюдения
	12	буксируемая артиллерия (неустановленного типа)		
	29	буксируемая артиллерия (неустановленного типа)		

Таблица признаков военного присутствия и присутствия военного типа в зоне безопасности⁸

Дата	К-во	Тип	Место	Метод наблюдения
подконтрольные правительству районы				
31.03.2020	1	бронетранспортер (МТ-ЛБ)	возле н. п. Рассадки (62 км к северо-востоку от Донецка)	БПЛА СММ среднего радиуса действия
	2	боевая бронированная машина		
	1	бронированная разведывательно-дозорная машина (БРДМ-2)		
01.04.2020	2	боевая машина пехоты (БМП-1 — 1 ед. и БМП-2 — 1 ед.)	возле н. п. Орехово (57 км к северо-западу от Луганска)	мини-БПЛА
02.04.2020	5	боевая машина пехоты (БМП-2)	на территории объекта возле н. п. Пионерское (101 км к югу от Донецка)	мини-БПЛА
	1	самоходная зенитная установка (ЗСУ-23-4 «Шилка», 23 мм)		
	1	бронированная разведывательная машина (типа БРДМ)		

⁷ Упомянутая в этом разделе техника не подпадает под действие Минских соглашений об отводе вооружений.

⁸ Упомянутая в этом разделе техника не подпадает под действие Минских соглашений об отводе вооружений.

	3	бронетранспортер (МТ-ЛБ и типа МТ-ЛБ)			
	1	предположительно землеройная машина (типа ПЗМ)	вблизи жилого района н. п. Попасная (69 км к западу от Луганска)	БПЛА СММ дальнего радиуса действия	
	2	предположительно боевая инженерная машина (неустановленного типа)			
	1	боевая машина пехоты (БМП-2)			недалеко от н. п. Новозвановка (70 км к западу от Луганска)
	1	боевая бронированная машина			вблизи н. п. Красногоровка (21 км к западу от Донецка)
	2	бронетранспортер (типа БТР)			на территории объекта в н. п. Кураховка (32 км к западу от Луганска)
03.04.2020	2	бронетранспортер			возле Попасной
неподконтрольные правительству районы					
02.04.2020	3	боевая бронированная машина	возле н. п. Логвиново (59 км к северо-востоку от Донецка)	БПЛА СММ дальнего радиуса действия	

Таблица нарушений режима прекращения огня по состоянию на 3 апреля 2020 года⁹

Месторасположение СММ	Место происшествия	Способ	К-во	Наблюдения	Описание	Вооружение	Дата, время
камера СММ в н. п. Авдеевка (подконтрольный правительству, 17 км к С от Донецка)	3–5 км к ВЮВ	зафиксировала	1	Н/Д боеприпас	ССВ–ЮЮЗ	Н/Д	02.04, 21:25
	4–6 км к ВЮВ	зафиксировала	1	взрыв	неопределенного происхождения	Н/Д	02.04, 22:45
камера СММ в н. п. Березовое (подконтрольный правительству, 31 км к ЮЗ от Донецка)	2–3 км к ВЮВ	зафиксировала	3	Н/Д боеприпас	ЗСЗ–ВЮВ	Н/Д	02.04, 22:25
	2–3 км к ВЮВ	зафиксировала	1	Н/Д боеприпас	ЗСЗ–ВЮВ	Н/Д	02.04, 22:26
	2–3 км к ВЮВ	зафиксировала	8	Н/Д боеприпас	ЗСЗ–ВЮВ	Н/Д	02.04, 22:31
	2–3 км к ВЮВ	зафиксировала	2	Н/Д боеприпас	ССВ–ЮЮЗ	Н/Д	02.04, 22:31
камера СММ в 2 км к В от н. п. Богдановка (подконтрольный правительству, 41 км к ЮЗ от Донецка)	4–6 км к ВЮВ	зафиксировала	1	взрыв	неопределенного происхождения (по оценке, за пределами участка разведения в районе Петровского)	Н/Д	02.04, 21:20
	3–5 км к ВЮВ	зафиксировала	1	вспышка дульного пламени	Определить, на участке разведения в районе Петровского или за его пределами, не представлялось возможным	Н/Д	03.04, 02:56
камера СММ в н. п. Чермалык (подконтрольный правительству, 77 км к Ю от Донецка)	2–4 км к ЮВ	зафиксировала	35	Н/Д боеприпас	ЮЗ–СВ	Н/Д	03.04, 05:17
камера СММ на КПВВ в н. п. Гнутово (подконтрольный правительству, 90 км к Ю от Донецка)	2–4 км к ВЮВ	зафиксировала	1	осветительная ракета	Ю–С	Н/Д	02.04, 21:00
	2–4 км к ВЮВ	зафиксировала	3	вспышка дульного пламени		Н/Д	02.04, 21:06
камера СММ в 1 км к ЮЗ от н. п. Широкино (подконтрольный правительству, 100 км к Ю от Донецка)	2–4 км к С	зафиксировала	5	очередь	выпущенный(-ая) вверх	Н/Д	02.04, 20:18
	3–5 км к С	зафиксировала	1	вспышка дульного пламени		Н/Д	02.04, 20:40
	3–5 км к С	зафиксировала	1	Н/Д боеприпас	с З на В (после предыдущего события)	Н/Д	02.04, 20:40
	3–5 км к С	зафиксировала	1	взрыв	последовавший за этим разрыв	Н/Д	02.04, 20:40

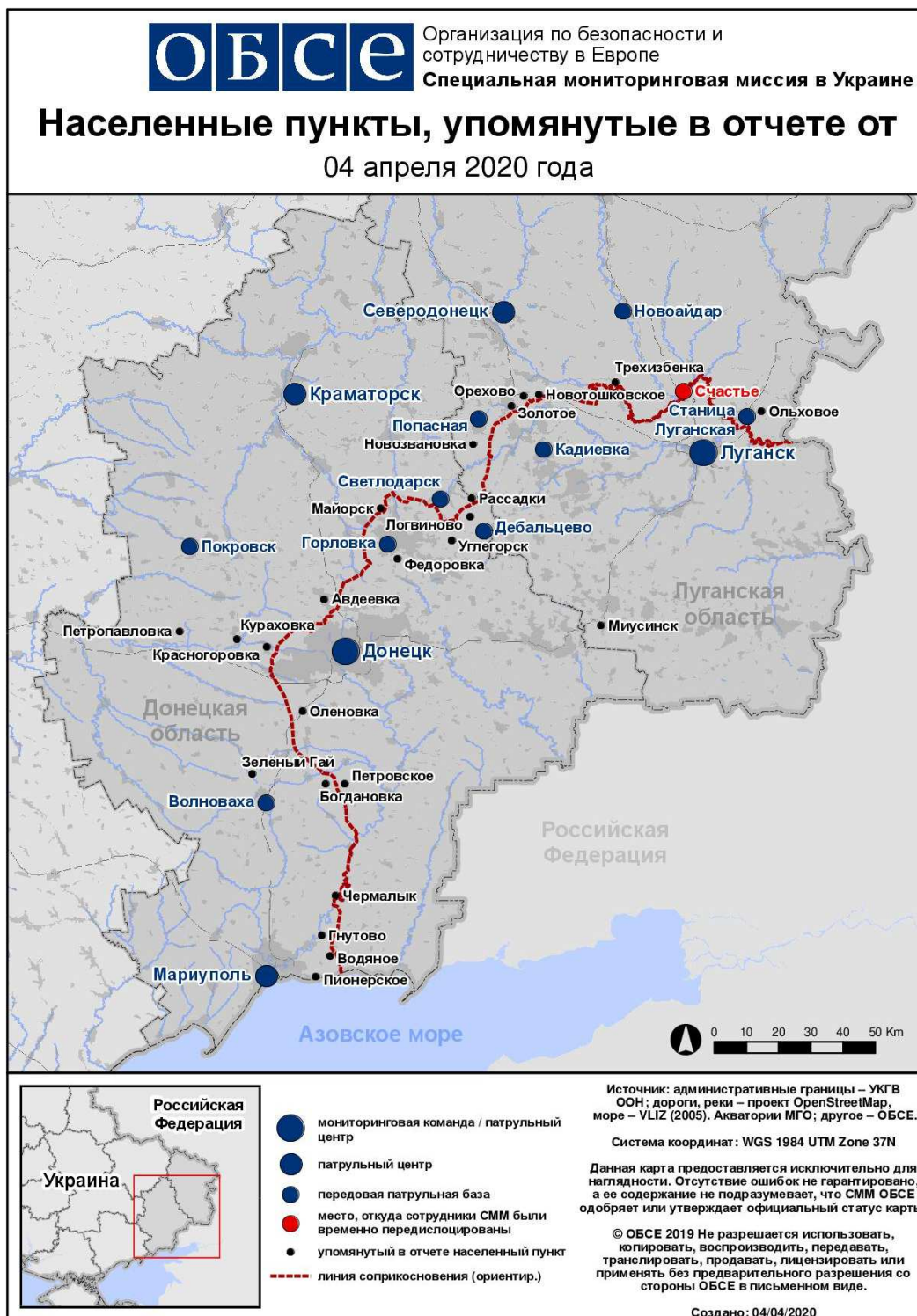
⁹ В таблице указаны исключительно нарушения режима прекращения огня, зафиксированные непосредственно патрулями Миссии или камерами СММ, а также те случаи, которые Миссия оценивает как учения с боевой стрельбой, контролируемые подрывы и т. п. Указанные детали, а именно: расстояние, направление, тип оружия и т. д., основаны на оценках, сделанных наблюдателями на местах и специалистами по техническому мониторингу, и необязательно всегда являются точными. Надпись «нет данных» (Н/Д) означает, что СММ не смогла подтвердить информацию из-за расстояния, погодных условий, технических ограничений и/или по другим причинам. Одни и те же самые, по оценке СММ, нарушения режима прекращения огня, зафиксированные параллельно несколькими патрулями/камерами, отражаются в таблице только один раз.

Месторасположение СММ	Место происшествия	Способ	К-во	Наблюдения	Описание	Вооружение	Дата, время
	3–5 км к С	зафиксировала	1	Н/Д боеприпас	3–В	Н/Д	02.04, 20:43
	3–5 км к С	зафиксировала	1	Н/Д боеприпас	3–В	Н/Д	02.04, 20:43
	3–5 км к С	зафиксировала	1	взрыв	последовавший разрыв	Н/Д	02.04, 20:43
	3–5 км к С	зафиксировала	1	Н/Д боеприпас	3–В	Н/Д	02.04, 20:46
	3–5 км к С	зафиксировала	1	Н/Д боеприпас	В–З	Н/Д	02.04, 20:47
	3–5 км к С	зафиксировала	1	Н/Д боеприпас	3–В	Н/Д	02.04, 20:47
	3–5 км к С	зафиксировала	2	Н/Д боеприпас	3–В	Н/Д	02.04, 20:47
	3–5 км к С	зафиксировала	2	взрыв	последовавший за этим разрыв	Н/Д	02.04, 20:47
	3–5 км к С	зафиксировала	1	Н/Д боеприпас	В–З	Н/Д	02.04, 20:48
	3–5 км к С	зафиксировала	2	взрыв	неопределенного происхождения	Н/Д	02.04, 20:49
	3–5 км к С	зафиксировала	2	взрыв	неопределенного происхождения	Н/Д	02.04, 20:50
	3–5 км к С	зафиксировала	1	вспышка дульного пламени		Н/Д	02.04, 20:52
	3–5 км к С	зафиксировала	1	Н/Д боеприпас	3–В (после предыдущего события)	Н/Д	02.04, 20:52
	3–5 км к С	зафиксировала	1	взрыв	неопределенного происхождения	Н/Д	02.04, 20:52
	4–6 км к С	зафиксировала	1	осветительная ракета	выпущенный(-ая) вверх	Н/Д	02.04, 20:59
	3–5 км к ССВ	зафиксировала	1	осветительная ракета	выпущенный(-ая) вверх	Н/Д	02.04, 21:26
	3–5 км к С	зафиксировала	1	Н/Д боеприпас	В–З	Н/Д	02.04, 21:49
примерно 1 км к СЗ от железнодорожного вокзала в н. п. Ясиноватая (неподконтрольный правительству, 16 км к СВ от Донецка)	2 км к СЗ	слышали	3	выстрел		стрелковое оружие	03.04, 09:21–09:24
	3 км к ЮЗ	слышали	2	взрыв	неопределенного происхождения	Н/Д	03.04, 09:21–09:24
	2–3 км к ЮЗ	слышали	7	очередь		крупнокалиберный пулемет	02.04, 10:56
	2 км к З	слышали	18	очередь		стрелковое оружие	03.04, 14:27–14:35
	2 км к З	слышали	1	взрыв	неопределенного происхождения	Н/Д	02.04, 14:35
	1–2 км к З	слышали	14	выстрел		стрелковое оружие	02.04, 14:38
	2–3 км к ЮЗ	слышали	4	очередь		крупнокалиберный пулемет	02.04, 14:47
Юго-западная окраина н. п. Оленовка (неподконтрольный правительству, 23 км к ЮЗ от Донецка)	3–4 км к СЗ	слышали	37	взрыв	неопределенного происхождения	Н/Д	03.04, 15:45–16:32
около 2 км к С от н. п. Петровское (неподконтрольный правительству, 41 км к Ю от Донецка)	2 км к В	слышали	4	выстрел	по оценке, за пределами участка разведения	стрелковое оружие	02.04, 13:54
	1–2 км к В	слышали	8	выстрел	по оценке, за пределами участка разведения	стрелковое оружие	03.04, 14:04–14:05
	1–2 км к В	слышали	9	выстрел	по оценке, за пределами участка разведения	стрелковое оружие	03.04, 14:12–14:14

Месторасположение СММ	Место происшествия	Способ	К-во	Наблюдения	Описание	Вооружение	Дата, время
примерно 2 км к В от н. п. Богдановка (подконтрольный правительству, 41 км к ЮЗ от Донецка)	расстояние — Н/Д, к ЮВ	слышали	4	взрыв	неопределенного происхождения (определить, на участке разведения в районе Петровского или за его пределами, не представлялось возможным)	Н/Д	03.04, 13:44–13:46
примерно 500 м к СВ от н. п. Каменка (подконтрольный правительству, 20 км к С от Донецка)	2–3 км к ЮВ	слышали	17	очередь		крупнокалиберный пулемет	03.04, 12:41–12:43
	1–2 км к ЮВ	слышали	2	выстрел		стрелковое оружие	02.04, 12:50
н. п. Светлодарск (подконтрольный правительству, 57 км к СВ от Донецка)	3–5 км к ЮВ	слышали	4	взрыв	неопределенного происхождения	Н/Д	02.04, 18:50–18:52
	3–5 км к ЮВ	слышали	1	взрыв	неопределенного происхождения	Н/Д	02.04, 19:57
	3–4 км к ЮЗ	слышали	2	очередь		крупнокалиберный пулемет	02.04, 22:12
	3–4 км к ЮЗ	слышали	2	очередь		крупнокалиберный пулемет	02.04, 22:20
	3–4 км к ЮВ	слышали	6	очередь		стрелковое оружие	02.04, 22:50–22:55
камера СММ в н. п. Кряковка (подконтрольный правительству, 38 км к СЗ от Луганска)	3–5 км к Ю	зафиксировала	1	взрыв	неопределенного происхождения	Н/Д	02.04, 23:26
	3–5 км к Ю	зафиксировала	10	взрыв	неопределенного происхождения	Н/Д	02.04, 23:27
камера СММ в н. п. Золотое (подконтрольный правительству, 60 км к З от Луганска)	3–5 км к ВСВ	зафиксировала	1	Н/Д боеприпас	с С на Ю (по оценке, за пределами участка разведения)	Н/Д	02.04, 21:36
	3–5 км к В	зафиксировала	3	очередь	выпущенный(-ая) вверх, приблизительно (по оценке, за пределами участка разведения)	Н/Д	02.04, 21:57
н. п. Золотое (подконтрольный правительству, 60 км к З от Луганска)	4–6 км к ЮВ	слышали	12	взрыв	неопределенного происхождения (по оценке, за пределами участка разведения)	Н/Д	03.04, 09:22–09:35
С край участка разведения в районе н. п. Золотое (60 км к З от Луганска)	3–5 км к СВ	слышали	16	взрыв	неопределенного происхождения (по оценке, за пределами участка разведения)	Н/Д	03.04, 09:40–10:50
С окраина н. п. Трехизбенка (подконтрольный правительству, 32 км к СЗ от Луганска)	15–20 км к ЗЮЗ	слышали	102	взрыв	неопределенного происхождения	Н/Д	03.04, 10:45–12:45
СВ окраина н. п. Голубовка (бывш. Кировск, неподконтрольный правительству, 51 км к З от Луганска)	5–8 км к СЗ	слышали	9	взрыв	неопределенного происхождения (по оценке, за пределами участка разведения в районе Золотого)	Н/Д	03.04, 12:47–13:05
	8–10 км к С	слышали	3	взрыв	неопределенного происхождения	Н/Д	03.04, 13:27–13:37

Месторасположение СММ	Место происшествия	Способ	К-во	Наблюдения	Описание	Вооружение	Дата, время
	8–10 км к СВ	слышали	3	взрыв	неопределенного происхождения	Н/Д	03.04, 13:49–14:07
н. п. Золотое-3 (Стахановец; неподконтрольный правительству, 61 км к З от Луганска)	8–10 км к В	слышали	3	взрыв	неопределенного происхождения	Н/Д	03.04, 13:15–13:40

Карта Донецкой и Луганской областей¹⁰



¹⁰ По решению Постоянного совета №1117 от 21 марта 2014 года, СММ базируется в десяти городах на всей территории Украины (Херсон, Одесса, Львов, Ивано-Франковск, Харьков, Донецк, Днепр, Черновцы, Луганск и Киев). Эта карта восточной Украины предназначена для иллюстративных целей. На ней указаны населенные пункты, упомянутые в отчете, а также те, где находятся офисы СММ (мониторинговые команды, патрульные центры и передовые патрульные базы) в Донецкой и Луганской областях. (Красным цветом выделено передовую патрульную базу, с которой сотрудники СММ были временно передислоцированы на основании рекомендаций экспертов по безопасности из некоторых государств-участников ОБСЕ и с учетом требований СММ по безопасности. Миссия использует эти помещения в светлую пору суток, а также патрулирует в этом населенном пункте днем).