

Ежедневный отчет № 78/2020

от 2 апреля 2020 года¹

Краткое изложение

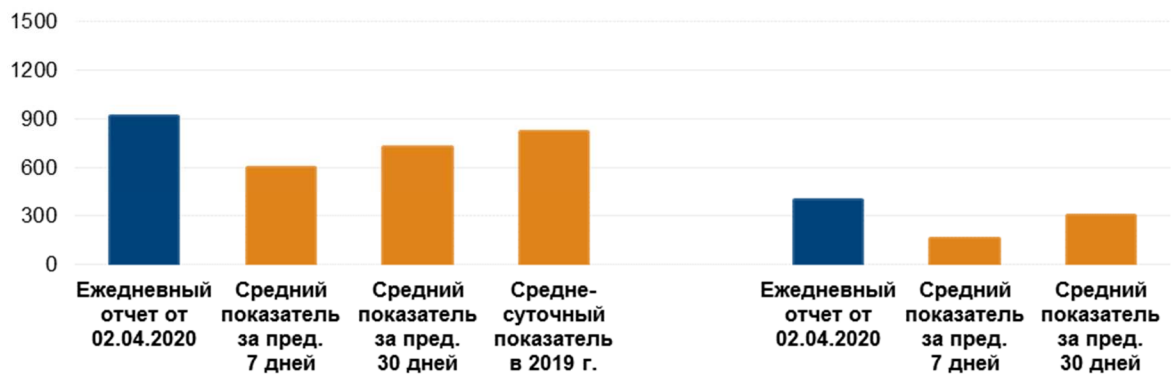
- Миссия констатировала аналогичный уровень нарушений режима прекращения огня в Донецкой области и увеличение количества таких нарушений в Луганской области по сравнению с предыдущим отчетным периодом.
- Наблюдатели зафиксировали огонь из стрелкового оружия, который, по их оценке, был направлен в сторону беспилотного летательного аппарата СММ малого радиуса действия, пролетавшего над районами возле Сентяновки в Луганской области.
- Члены вооруженных формирований по-прежнему запрещали СММ доступ в подконтрольные и неподконтрольные правительству районы Луганской области на блокпосте к югу от моста вблизи Станицы Луганской.
- Миссия продолжала осуществлять мониторинг на участках разведения в районах Станицы Луганской, Золотого и Петровского.
- СММ впервые зафиксировала противотанковые мины возле Троицкого Луганской области.
- По наблюдениям СММ, два контрольных пункта въезда-выезда Вооруженных сил Украины в Донецкой и Луганской областях и блокпост вооруженных формирований в Луганской области по-прежнему были закрыты на фоне вспышки COVID-19. Члены патруля Миссии также видели, что двум группам людей позволили перейти через мост возле Станицы Луганской в обоих направлениях.
- Миссия осуществляла мониторинг соблюдения локального режима прекращения огня для обеспечения возможности проведения работ по разминированию на кладбищах в подконтрольных правительству районах Луганской области, а также ремонта и обустройства жизненно важных объектов гражданской инфраструктуры по обе стороны от линии соприкосновения.

¹ На основании информации, поступившей от мониторинговых команд по состоянию на 19:30 1 апреля 2020 года (по восточноевропейскому времени).

Нарушения режима прекращения огня²

Количество зафиксированных нарушений режима прекращения огня³

Количество зафиксированных взрывов⁴



²

³ Включая взрывы.

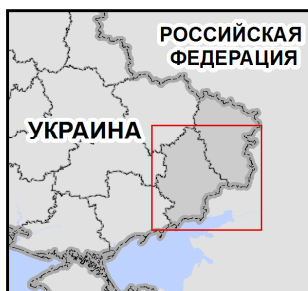
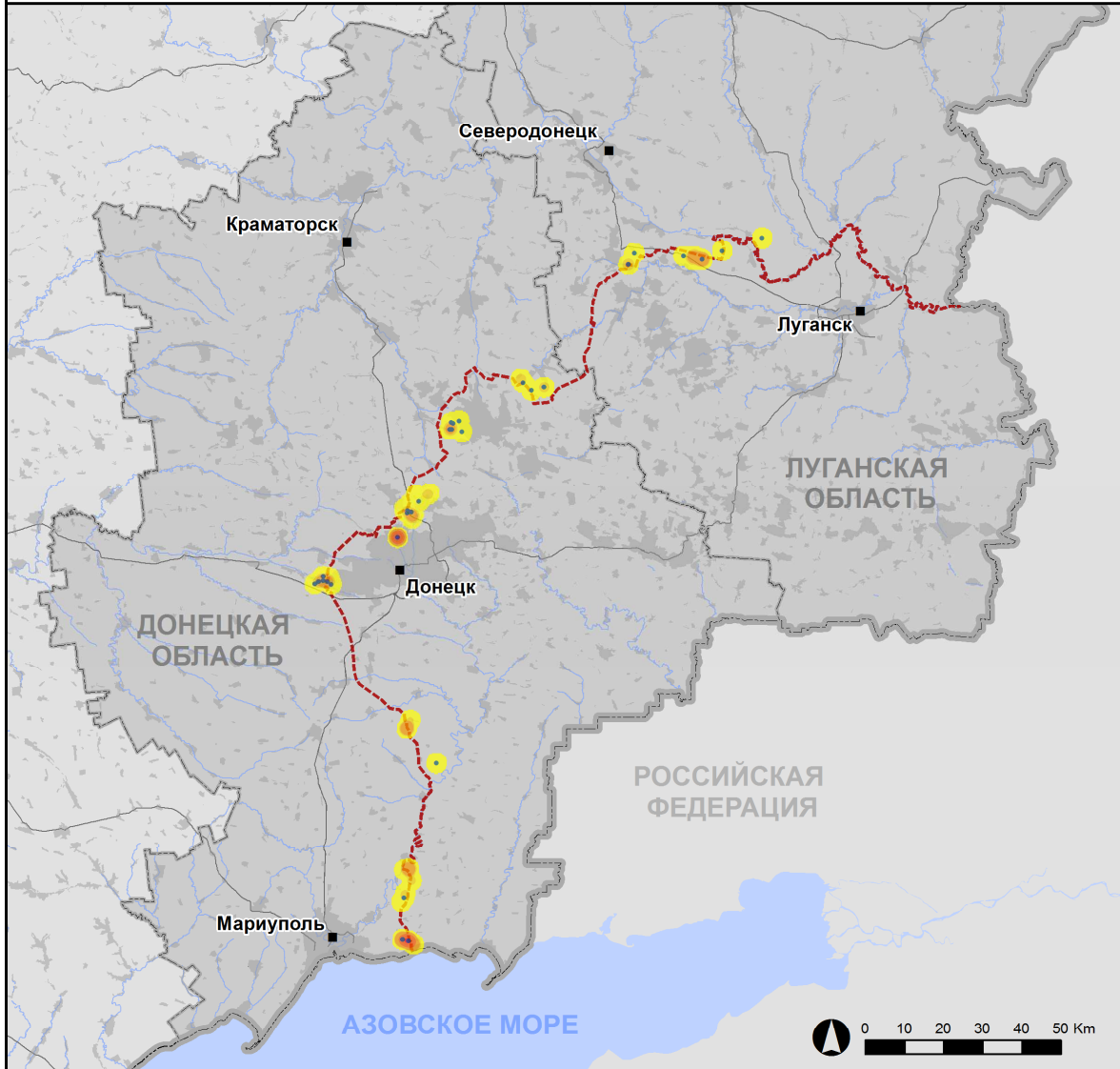
⁴ В том числе вследствие огня из вооружения неустановленного типа.

Карта зафиксированных нарушений режима прекращения огня



Организация по безопасности и сотрудничеству в Европе
Специальная мониторинговая миссия в Украине

Зафиксированные СММ нарушения режима прекращения огня 1 апреля 2020 г.



Концентрация нарушений режима прекращения огня

- Высокая
-
- Низкая
- Взрыв
- Населенный пункт
- Линия соприкосновения (ориентир.)

Источники: административные границы — УКГВ ООН; дороги, реки — проект OpenStreetMap; море — VLIZ (2005), Акватории МГО; другое — ОБСЕ.

Система координат: WGS 1984 UTM Zone 37N

Данная карта предоставляется исключительно для наглядности. Отсутствие ошибок не гарантировано, а ее содержание не подразумевает, что СММ ОБСЕ утверждает или одобряет официальный статус карты.

© СММ ОБСЕ 2019 Не разрешается использовать, копировать, воспроизводить, передавать, транслировать, продавать, лицензировать или применять без предварительного разрешения со стороны ОБСЕ в письменном виде.
Создано: 02/04/2020

В Донецкой области СММ констатировала аналогичный уровень нарушений режима прекращения огня, при этом зафиксировав больше взрывов (примерно 325), по сравнению с [предыдущим отчетным периодом](#) (около 125 взрывов). Большинство нарушений режима прекращения огня зафиксировано в районах к северу от н. п. Широкино (подконтрольный правительству, 100 км к югу от Донецка) и к северо-западу от н. п. Донецк (неподконтрольный правительству), где произошли примерно 220 взрывов неопределенного происхождения.

В Луганской области СММ констатировала увеличение количества нарушений режима прекращения огня, зафиксировав также больше взрывов (примерно 65), по сравнению с [предыдущим отчетным периодом](#) (около 20 взрывов). Более двух третей нарушений режима прекращения огня, в том числе большинство взрывов, зафиксировано в районах к северу от н. п. Петровеньки (неподконтрольный правительству, 40 км к западу от Луганска).

Огонь из стрелкового оружия, по оценке, в направлении беспилотного летательного мини-аппарата СММ возле Сентяновки

Управляя полетом беспилотного летательного аппарата (БПЛА) СММ малого радиуса действия над северной окраиной н. п. Сентяновка (бывш. Фрунзе; неподконтрольный правительству, 44 км к западу от Луганска), наблюдатели слышали 12 очередей и выстрелов из стрелкового оружия ориентировочно в 2–3 км к северо-северо-востоку, которые, по их оценке, были направлены на БПЛА, пролетавший примерно в 2 км к северо-северо-востоку от местонахождения патруля. Команда Миссии благополучно приземлила БПЛА и покинула этот район*.

Члены вооруженных формирований по-прежнему запрещали доступ СММ на блокпосте в Луганской области

На блокпосте южнее моста вблизи Станицы Луганской члены вооруженных формирований по-прежнему запрещали патрулям Миссии доступ в направлении как подконтрольных, так и неподконтрольных правительству районов. Эти ограничения являются препятствием выполнению мандата Миссии*⁵.

Участки разведения в районах Станицы Луганской, Золотого и Петровского⁶

1 апреля, находясь на участке разведения в районе н. п. Станица Луганская (подконтрольный правительству, 16 км к северо-востоку от Луганска), наблюдатели видели 6 членов вооруженных формирований (с нарукавными повязками с надписью «СЦКК») между новой секцией моста возле Станицы Луганской и блокпостом вооруженных формирований южнее него.

Вечером 31 марта камера СММ в н. п. Золотое (подконтрольный правительству, 60 км к западу от Луганска) зафиксировала 6 взрывов неопределенного происхождения и 10 пролетевших неопределенных боеприпасов ориентировочно в 3–5 км к востоку.

⁵ Миссия начала сталкиваться с регулярными отказами проезда/прохода в неподконтрольные правительству районы на блокпостах вооруженных формирований в Донецкой области с 21 марта, а в Луганской области с 23 марта. Подробнее см. ежедневные и оперативные отчеты.

⁶ Разведение предусмотрено Рамочным решением Трехсторонней контактной группы о разведении сил и средств от 21 сентября 2016 года.

Утром 1 апреля, находясь примерно в 500 м к северо-востоку от н. п. Орехово (подконтрольный правительству, 57 км к северо-западу от Луганска), команда Миссии слышала 2 взрыва неопределенного происхождения примерно в 1,5 км к югу. Осуществляя мониторинг вблизи блокпоста вооруженных формирований на южном краю участка разведения, команда СММ слышала 1 взрыв неопределенного происхождения на расстоянии около 5–7 км к востоко-северо-востоку. По оценке СММ, все вышеуказанные нарушения режима прекращения огня произошли вне **участка разведения в районе Золотого**, однако в пределах 5 км от его края. В тот же день наблюдатели видели 2 членов вооруженных формирований (с нарукавными повязками с надписью «СЦКК») около южного края участка разведения.

Днем 31 марта в районах к северо-западу и юго-западу за пределами **участка разведения в районе н. п. Петровское** (неподконтрольный правительству, 41 км к югу от Донецка) мини-БПЛА СММ обнаружил 2 боевые бронированные машины (в том числе типа БМП). По оценке СММ, они принадлежали Вооруженным силам Украины.

Вечером 31 марта камера СММ, установленная в 2 км к востоку от н. п. Богдановка (подконтрольный правительству, 41 км к юго-западу от Донецка), зафиксировала примерно 50 пролетевших неопределенных боеприпасов и 2 вспышки дульного пламени — все на расстоянии ориентировочно 2–4 км к востоку и юго-востоку (установить, произошло ли это на участке разведения или за его пределами, не удалось).

Днем 1 апреля, находясь в двух местах вблизи участка разведения в районе Петровского, наблюдатели отметили спокойную обстановку на участке разведения.

Отвод вооружения

СММ продолжала осуществлять мониторинг отвода вооружения, предусмотренного Меморандумом, а также Комплексом мер и Дополнением к нему.

Миссия зафиксировала 2 единицы вооружения, размещенные в нарушение линий отвода: одну в подконтрольном правительству районе Луганской области, а другую — в жилом квартале неподконтрольного правительству района Донецкой области (для получения более детальной информации см. таблицу ниже).

Признаки военного присутствия и присутствия военного типа в зоне безопасности⁷

СММ зафиксировала боевые бронированные машины в подконтрольных правительству районах Донецкой и Луганской областей (для получения более детальной информации см. таблицу ниже).

Противотанковые мины и неразорвавшиеся боеприпасы вблизи Молодёжного, Троицкого и Рассадок

30 марта БПЛА СММ среднего радиуса действия впервые зафиксировал около 200 противотанковых мин в двух местах в полях на расстоянии примерно 4 км к юго-востоку от н. п. Троицкое (подконтрольный правительству, 69 км к западу от Луганска) и 40 противотанковых мин возле [зафиксированных ранее](#) противотанковых мин

⁷ Упомянутая в данном разделе техника не подпадает под действие Минских соглашений об отводе вооружений.

примерно в 6 км к северо-востоку от н. п. Рассадки (62 км к северу от Донецка). По оценке СММ, все мины принадлежали Вооруженным силам Украины.

1 апреля члены патруля Миссии впервые видели неразорвавшийся боеприпас, оцененный как хвостовой стабилизатор реактивной противотанковой гранаты (РПГ-7) примерно в 2,7 км к юго-западу от н. п. Молодёжное (неподконтрольный правительству, 63 км к западу от Луганска), и **ВНОВЬ** заметили 2 противотанковые мины на расстоянии около 2 км к юго-западу от Молодёжного. Все они были расположены к югу от автодороги Т0504.

В тот же день наблюдатели отметили, что **зафиксированный ранее** предупредительный знак о минной опасности на пешеходном мосте возле н. п. Старый Айдар (подконтрольный правительству, 20 км к северо-западу от Луганска) убрали.

Меры по противодействию вспышке COVID-19 на КПВВ и соответствующих блокпостах вдоль линии соприкосновения

В Донецкой области, по наблюдениям СММ, контрольный пункт въезда-выезда (КПВВ) около н. п. Гнутово (подконтрольный правительству, 90 км к югу от Донецка) по-прежнему был закрыт.

В Луганской области Миссия зафиксировала, что КПВВ у Станицы Луганской и соответствующий блокпост вооруженных формирований к югу от моста возле Станицы Луганской также по-прежнему были закрыты для перемещения гражданских лиц.

Утром 1 апреля на КПВВ в Станице Луганской члены патруля Миссии видели примерно 40 человек (в основном женщины разного возраста, а также двое детей), которые, согласно сообщениям, ожидали в очереди на проход в сторону неподконтрольных правительству районов. Позднее в тот же день наблюдатели отметили, что 27 из них прошли в направлении неподконтрольных правительству районов после того, как сотрудники Государственной пограничной службы Украины проверили их удостоверения личности. Команда СММ видела, что на блокпосте вооруженных формирований в 200 м к югу от моста возле Станице Луганской медики измерили температуру всем 27 людям, которые после этого сели в два автобуса, согласно сообщениям, направлявшихся в больницу, расположенную в н. п. Луганск (неподконтрольный правительству).

В течение дня команда СММ видела, как после проверки удостоверений личности членами вооруженных формирований через вышеупомянутый блокпост в сторону подконтрольных правительству районов перешли 14 человек (преимущественно женщины разного возраста и ребенок), а также был перенесен гроб. Члены патруля Миссии зафиксировали, что та же группа из 14 человек вошла в подконтрольные правительству районы через КПВВ в Станице Луганской после того, как сотрудники Государственной пограничной службы Украины проверили их документы. Наблюдатели отметили, что возле КПВВ людям также измеряли температуру.

Усилия СММ по содействию обеспечению функционирования, обустройства и ремонта жизненно важных объектов инфраструктуры, а также работ по разминированию на кладбищах

СММ способствовала установлению локального режима прекращения огня и осуществляла мониторинг его соблюдения для обеспечения возможности монтажа линий электропередачи возле КПВВ у н. п. Майорск (подконтрольный правительству, 45 км к северо-востоку от Донецка), ремонтных работ на объекте водной инфраструктуры в н. п. Красный Лиман (неподконтрольный правительству, 30 км к северо-западу от Луганска) и на водопроводах в н. п. Золотое-5 (Михайловка; подконтрольный правительству, 58 км к западу от Луганска), а также работ по разминированию на кладбищах в н. п. Катериновка (подконтрольный правительству, 64 км к западу от Луганска) и н. п. Золотое-3 (Стахановец; подконтрольный правительству, 61 км к западу от Луганска).

Находясь на южной окраине Красного Лимана, члены патруля Миссии слышали 2 взрыва неопределенного происхождения и видели, как четыре пожарника на грузовике подъехали к местонахождению патруля СММ возле объекта водной инфраструктуры. Наблюдатели также видели, что некоторые рабочие покинули этот район. Представитель компании «Лугансквода» сообщил, что ремонтные работы были приостановлены и что кран был поврежден, якобы наехав на растяжку.

СММ продолжала содействовать обеспечению функционирования Донецкой фильтровальной станции (ДФС). Днем 1 апреля, находясь в трех местах поблизости ДФС, наблюдатели слышали 3 взрыва неопределенного происхождения, а также 7 очередей и выстрелов из стрелкового оружия и крупнокалиберного пулемета (по оценке, все в радиусе 2,5 км от ДФС).

Миссия продолжала следить за ситуацией в Херсоне, Одессе, Львове, Ивано-Франковске, Харькове, Днепре, Черновцах и Киеве.

***Ограничение свободы передвижения и другие препятствия в выполнении мандата СММ**

Деятельность по мониторингу и свобода передвижения СММ ограничены из-за угроз в области безопасности, включая риски, связанные с наличием мин и неразорвавшихся боеприпасов, а также другими препятствиями, которые ежедневно меняются. Мандат СММ предусматривает свободный и безопасный доступ по всей Украине. Все подписанты Комплекса мер согласились с необходимостью свободного и безопасного доступа, а также с тем, что ограничение свободы передвижения СММ является нарушением и что на подобные нарушения необходимо оперативно реагировать. Они также согласились с тем, что Совместный центр контроля и координации (СЦКК) должен содействовать такому реагированию и осуществлять общую координацию работ по разминированию. Однако вооруженные формирования в отдельных районах Донецкой и Луганской областей часто отказывают СММ в доступе к районам, прилегающим к неподконтрольным правительству участкам границы Украины (например, см. [Ежедневный отчет СММ от 28 марта 2020 года](#)). Деятельность СММ в Донецкой и Луганской областях оставалась ограниченной после того, как [23 апреля 2017 года неподалеку от Пришиба произошел инцидент со смертельным исходом](#). В связи с этим способность Миссии осуществлять наблюдение по-прежнему ограничена.

Запрет доступа:

- На блокпосте в 200 м к югу от моста вблизи н. п. Станица Луганская (15 км к северо-востоку от Луганска) члены вооруженных формирований **вновь** запретили патрулю Миссии проход: в одном случае в сторону неподконтрольных

правительству районов, а в другом — в сторону неподконтрольных правительству районов, ссылаясь на «приказы от командиров».

Регулярные ограничения на участках разведения сил и средств и из-за мин/неразорвавшихся боеприпасов:

- Не осуществив сплошное разминирование, извлечение неразорвавшихся боеприпасов и устранение других препятствий, стороны по-прежнему отказывали СММ в неограниченном доступе, а также в возможности передвигаться по отдельным дорогам, которые ранее были определены как важные для осуществления Миссией эффективного мониторинга и для передвижения гражданских лиц.

Другие препятствия:

- 31 марта, пролетая над районами между неподконтрольными правительству н. п. Степановка (54 км к северу от Донецка) и н. п. Красногоровка (21 км к западу от Донецка), БПЛА СММ дальнего радиуса действия подвергся воздействию помех сигналу (по оценке, предположительно в результате глушения).
- 1 апреля, осуществляя полет мини-БПЛА над районами вблизи н. п. Сентяновка (бывш. Фрунзе; неподконтрольный правительству, 44 км к западу от Луганска), наблюдатели слышали 12 очередей и выстрелов из стрелкового оружия, которые, по их оценке, были направлены на БПЛА (см. выше).

Вооружение, размещенное в нарушение линий отвода

Дата	К-во	Тип	Место	Метод наблюдения
подконтрольные правительству районы				
01.04.2020	1	противотанковый ракетный комплекс (неустановленного типа)	к востоку от н. п. Попасная (69 км к западу от Луганска)	патруль
неподконтрольные правительству районы				
31.03.2020	1	танк (предположительно Т-64)	в жилом районе н. п. Новогригоровка (61 км к северо-востоку от Донецка)	БПЛА СММ дальнего радиуса действия

Вооружение, размещенное за линиями отвода, но вне выделенных мест хранения вооружения

Дата	К-во	Тип	Место	Метод наблюдения
неподконтрольные правительству районы				
31.03.2020	26	танки (предположительно Т-64 — 20 ед. и предположительно Т-72 — 6 ед.)	на полигоне около н. п. Круглик (31 км к юго-западу от Луганска)	БПЛА СММ дальнего радиуса действия

Таблица признаков военного присутствия и присутствия военного типа в зоне безопасности⁸

Дата	К-во	Тип	Место	Метод наблюдения
подконтрольные правительству районы				
30.03.2020	1	бронированная разведывательно-дозорная машина (БРДМ-2)	вблизи н. п. Троицкое (69 км к западу от Луганска)	БПЛА СММ среднего радиуса действия
	1	бронетранспортер (МТ-ЛБ) с установленной на него зенитной установкой (ЗУ-23, 23 мм)		
31.03.2020	1	боевая машина пехоты (предположительно БМП-1)	неподалеку от н. п. Славное (26 км к юго-западу от Донецка)	БПЛА СММ дальнего радиуса действия
	5	боевая бронированная машина (типа БМП — 3 ед., предположительно типа БМП — 2 ед.)	возле н. п. Тарамчук (29 км к юго-западу от Донецка)	
	2	боевая бронированная машина		
	1	боевая бронированная машина	вблизи н. п. Березовое (31 км к юго-западу от Донецка)	
	1	бронетранспортер (предположительно типа МТ-ЛБ)	возле н. п. Озаряновка (бывш. Перше Травня, 52 км к северу от Донецка)	
	4	боевая бронированная машина (типа БМП — 3 ед. и неустановленного типа — 1 ед.)	в н. п. Богдановка (41 км к юго-западу от Донецка)	мини-БПЛА
	1	предположительно бронетранспортер (МТ-ЛБ)		
01.04.2020	1	бронетранспортер (БТР-70)	вблизи Попасной	патруль

⁸ Упомянутая в этом разделе техника не подпадает под действие Минских соглашений об отводе вооружений.

Таблица нарушений режима прекращения огня по состоянию на 1 апреля 2020 года⁹

Месторасположение СММ	Место происшествия	Способ	К-во	Наблюдения	Описание	Вооружение	Дата, время
Камера СММ в н. п. Авдеевка (подконтрольный правительству, 17 км к С от Донецка)	2–4 км к ВЮВ	зафиксировала	3	Н/Д боеприпас	ССВ–ЮЮЗ	Н/Д	31.03, 19:48
	2–4 км к ВЮВ	зафиксировала	1	Н/Д боеприпас	ССВ–ЮЮЗ	Н/Д	31.03, 19:49
	3–5 км к ВЮВ	зафиксировала	1	взрыв	неопределенного происхождения	Н/Д	31.03, 23:45
	4–6 км к ВЮВ	зафиксировала	1	взрыв	взрыв в воздухе	Н/Д	01.04, 18:45
Камера СММ в 2 км к В от н. п. Богдановка (подконтрольный правительству, 41 км к ЮЗ от Донецка)	2–4 км к ЮВ	зафиксировала	2	Н/Д боеприпас	ССВ–ЮЮЗ (определить, на участке разведения в районе Петровского или за его пределами, не представлялось возможным)	Н/Д	31.03, 21:26
	2–4 км к В	зафиксировала	2	вспышка дульного пламени	определить, на участке разведения в районе Петровского или за его пределами, не представлялось возможным	Н/Д	31.03, 21:27
	2–4 км к ЮВ	зафиксировала	10	Н/Д боеприпас	ССВ–ЮЮЗ (определить, на участке разведения в районе Петровского или за его пределами, не представлялось возможным)	Н/Д	31.03, 21:27
	2–4 км к ЮВ	зафиксировала	2	Н/Д боеприпас	ССВ–ЮЮЗ (определить, на участке разведения в районе Петровского или за его пределами, не представлялось возможным)	Н/Д	31.03, 21:28
	2–4 км к ЮВ	зафиксировала	20	Н/Д боеприпас	ССВ–ЮЮЗ (определить, на участке разведения в районе Петровского или за его пределами, не представлялось возможным)	Н/Д	31.03, 21:34
	2–4 км к ЮВ	зафиксировала	7	Н/Д боеприпас	ССВ–ЮЮЗ (определить, на участке разведения в районе Петровского или за его пределами, не	Н/Д	31.03, 21:35

⁹ В таблице указаны исключительно нарушения режима прекращения огня, зафиксированные непосредственно патрулями Миссии или камерами СММ, а также те случаи, которые Миссия оценивает как учения с боевой стрельбой, контролируемые подрывы и т. п. Указанные детали, а именно: расстояние, направление, тип оружия и т. д., основаны на оценках, сделанных наблюдателями на местах и специалистами по техническому мониторингу, и необязательно всегда являются точными. Надпись «нет данных» (Н/Д) означает, что СММ не смогла подтвердить информацию из-за расстояния, погодных условий, технических ограничений и/или по другим причинам. Одни и те же самые, по оценке СММ, нарушения режима прекращения огня, зафиксированные параллельно несколькими патрулями/камерами, отражаются в таблице только один раз.

Месторасположение СММ	Место происшествия	Способ	К-во	Наблюдения	Описание	Вооружение	Дата, время
					представлялось возможным)		
	2–4 км к ЮВ	зафиксировала	1	Н/Д боеприпас	ССВ–ЮЮЗ (определить, на участке разведения в районе Петровского или за его пределами, не представлялось возможным)	Н/Д	31.03, 21:35
	2–4 км к В	зафиксировала	2	Н/Д боеприпас	С–Ю (определить, на участке разведения в районе Петровского или за его пределами, не представлялось возможным)	Н/Д	31.03, 21:36
	2–4 км к В	зафиксировала	4	Н/Д боеприпас	С–Ю (определить, на участке разведения в районе Петровского или за его пределами, не представлялось возможным)	Н/Д	31.03, 21:37
Камера СММ в н. п. Чермалык (подконтрольный правительству, 77 км к Ю от Донецка)	2–4 км к Ю	зафиксировала	3	Н/Д боеприпас	ССВ–ЮЮЗ	Н/Д	31.03, 21:03
	2–4 км к ЮЮВ	зафиксировала	1	Н/Д боеприпас	СВ–ЮЗ	Н/Д	31.03, 21:21
	2–4 км к ЮЮВ	зафиксировала	32	Н/Д боеприпас	СВ–ЮЗ	Н/Д	31.03, 21:22
	2–4 км к Ю	зафиксировала	1	осветительная ракета	выпущенный(-ая) вверх	Н/Д	31.03, 22:01
	2–4 км к ЮЮВ	зафиксировала	5	Н/Д боеприпас	СВ–ЮЗ	Н/Д	01.04, 01:00
	2–4 км к ЮЮВ	зафиксировала	5	Н/Д боеприпас	СВ–ЮЗ	Н/Д	01.04, 01:01
Камера СММ в 1,5 км к СВ от н. п. Гнутово (подконтрольный правительству, 90 км к Ю от Донецка)	2–4 км к В	зафиксировала	2	осветительная ракета	выпущенный(-ая) вверх	Н/Д	31.03, 21:56
	2–4 км к ВЮВ	зафиксировала	1	Н/Д боеприпас	ССВ–ЮЮЗ	Н/Д	31.03, 22:00
	2–4 км к ВЮВ	зафиксировала	1	взрыв	последовавший разрыв	Н/Д	31.03, 22:00
	2–4 км к ВЮВ	зафиксировала	1	осветительная ракета	выпущенный(-ая) вверх	Н/Д	31.03, 22:01
	2–4 км к ЮВ	зафиксировала	1	осветительная ракета	выпущенный(-ая) вверх	Н/Д	31.03, 22:01
	2–4 км к В	зафиксировала	5	Н/Д боеприпас	ССВ–ЮЮЗ	Н/Д	31.03, 22:01
	2–4 км к В	зафиксировала	1	Н/Д боеприпас	ЮЮЗ–ССВ	Н/Д	31.03, 22:01
Камера СММ на КПВВ в н. п. Гнутово (подконтрольный правительству, 90 км к Ю от Донецка)	2–4 км к ВСВ	зафиксировала	5	Н/Д боеприпас	С–Ю	Н/Д	01.04, 01:00
	2–4 км к ВСВ	зафиксировала	5	Н/Д боеприпас	С–Ю	Н/Д	01.04, 01:01
Камера СММ на КПВВ в н. п. Марьинка (подконтрольный правительству, 23 км к ЮЗ от Донецка)	2–4 км к С	зафиксировала	1	взрыв	неопределенного происхождения	Н/Д	31.03, 22:27
	2–4 км к ССВ	зафиксировала	1	взрыв	неопределенного происхождения	Н/Д	31.03, 22:27
	2–4 км к СЗ	зафиксировала	1	взрыв	неопределенного происхождения	Н/Д	31.03, 22:54
	2–4 км к СЗ	зафиксировала	1	взрыв	неопределенного происхождения	Н/Д	31.03, 22:56
	2–4 км к ССВ	зафиксировала	1	Н/Д боеприпас	ЗЮЗ–ВСВ	Н/Д	31.03, 23:00
	2–4 км к ССВ	зафиксировала	1	Н/Д боеприпас	ЮЗ–СВ	Н/Д	31.03, 23:01

Месторасположение СММ	Место происшествия	Способ	К-во	Наблюдения	Описание	Вооружение	Дата, время
	2-4 км к СЗ	зафиксировала	1	взрыв	неопределенного происхождения	Н/Д	31.03, 23:01
	2-4 км к СВ	зафиксировала	1	взрыв	неопределенного происхождения	Н/Д	31.03, 23:04
	2-4 км к ССЗ	зафиксировала	1	взрыв	неопределенного происхождения	Н/Д	31.03, 23:04
	2-4 км к С	зафиксировала	2	взрыв	неопределенного происхождения	Н/Д	31.03, 23:06
	2-4 км к ССВ	зафиксировала	2	Н/Д боеприпас	ЮЗ-СВ	Н/Д	31.03, 23:06
	2-4 км к ССЗ	зафиксировала	1	взрыв	неопределенного происхождения	Н/Д	31.03, 23:06
	2-4 км к ССЗ	зафиксировала	2	взрыв	неопределенного происхождения	Н/Д	31.03, 23:08
	3-5 км к С	зафиксировала	1	взрыв	неопределенного происхождения	Н/Д	31.03, 23:09
	3-5 км к ССВ	зафиксировала	1	Н/Д боеприпас	ЮЗ-СВ	Н/Д	31.03, 23:12
	3-5 км к С	зафиксировала	1	взрыв	неопределенного происхождения	Н/Д	31.03, 23:12
	2-4 км к ССЗ	зафиксировала	2	взрыв	неопределенного происхождения	Н/Д	31.03, 23:13
	3-5 км к С	зафиксировала	1	взрыв	неопределенного происхождения	Н/Д	31.03, 23:13
	2-4 км к ССВ	зафиксировала	1	Н/Д боеприпас	ЮЗ-СВ	Н/Д	31.03, 23:13
	2-4 км к С	зафиксировала	1	взрыв	неопределенного происхождения	Н/Д	31.03, 23:15
	2-4 км к СЗ	зафиксировала	1	взрыв	неопределенного происхождения	Н/Д	31.03, 23:15
	2-4 км к ССВ	зафиксировала	2	Н/Д боеприпас	З-В	Н/Д	31.03, 23:16
	2-4 км к ССВ	зафиксировала	2	Н/Д боеприпас	З-В	Н/Д	31.03, 23:18
	2-4 км к ССВ	зафиксировала	1	взрыв	неопределенного происхождения	Н/Д	31.03, 23:18
	2-4 км к СЗ	зафиксировала	1	взрыв	неопределенного происхождения	Н/Д	31.03, 23:18
	2-4 км к ССВ	зафиксировала	5	Н/Д боеприпас	ЗЮЗ-ВСВ	Н/Д	31.03, 23:19
	2-4 км к С	зафиксировала	1	взрыв	неопределенного происхождения	Н/Д	31.03, 23:20
	2-4 км к ССВ	зафиксировала	3	Н/Д боеприпас	ЗЮЗ-ВСВ	Н/Д	31.03, 23:20
	2-4 км к ССВ	зафиксировала	2	Н/Д боеприпас	ЗЮЗ-ВСВ	Н/Д	31.03, 23:21
	2-4 км к ССВ	зафиксировала	1	Н/Д боеприпас	ЮЮЗ-ССВ	Н/Д	31.03, 23:22
	2-4 км к С	зафиксировала	1	взрыв	неопределенного происхождения	Н/Д	31.03, 23:23
	2-4 км к С	зафиксировала	2	Н/Д боеприпас	З-В	Н/Д	01.04, 04:06
	2-4 км к ССВ	зафиксировала	4	взрыв	неопределенного происхождения	Н/Д	01.04, 04:06
	2-4 км к С	зафиксировала	1	взрыв	неопределенного происхождения	Н/Д	01.04, 04:28
	2-4 км к С	зафиксировала	1	взрыв	неопределенного происхождения	Н/Д	01.04, 04:31
	2-4 км к С	зафиксировала	1	Н/Д боеприпас	З-В	Н/Д	01.04, 04:31
	2-4 км к С	зафиксировала	1	вспышка дульного пламени		Н/Д	01.04, 04:38

Месторасположение СММ	Место происшествия	Способ	К-во	Наблюдения	Описание	Вооружение	Дата, время
	2-4 км к С	зафиксировала	1	Н/Д боеприпас	З-В (после предыдущего события)	Н/Д	01.04, 04:38
	2-4 км к С	зафиксировала	1	Н/Д боеприпас	З-В	Н/Д	01.04, 04:39
	2-4 км к С	зафиксировала	1	взрыв	неопределенного происхождения	Н/Д	01.04, 04:41
	2-4 км к С	зафиксировала	1	вспышка дульного пламени		Н/Д	01.04, 04:42
	2-4 км к С	зафиксировала	1	Н/Д боеприпас	с З на В (после предыдущего события)	Н/Д	01.04, 04:42
	2-4 км к С	зафиксировала	1	вспышка дульного пламени		Н/Д	01.04, 04:43
	2-4 км к С	зафиксировала	1	Н/Д боеприпас	З-В (после предыдущего события)	Н/Д	01.04, 04:43
	2-4 км к С	зафиксировала	1	Н/Д боеприпас	З-В	Н/Д	01.04, 04:45
	2-4 км к С	зафиксировала	1	взрыв	неопределенного происхождения	Н/Д	01.04, 04:46
	2-4 км к ССЗ	зафиксировала	1	взрыв	неопределенного происхождения	Н/Д	01.04, 04:46
Камера СММ в 1 км к ЮЗ от н. п. Широкино (подконтрольный правительству, 100 км к Ю от Донецка)	3-5 км к ССВ	зафиксировала	6	Н/Д боеприпас	ЮВ-СЗ	Н/Д	31.03, 20:05
	3-5 км к ССВ	зафиксировала	14	Н/Д боеприпас	ЮВ-СЗ	Н/Д	31.03, 20:11
	3-5 км к ССВ	зафиксировала	17	Н/Д боеприпас	ЮВ-СЗ	Н/Д	31.03, 20:14
	3-5 км к ССВ	зафиксировала	4	Н/Д боеприпас	ЮВ-СЗ	Н/Д	31.03, 20:15
	3-5 км к С	зафиксировала	2	Н/Д боеприпас	ЮВ-СЗ	Н/Д	31.03, 20:18
	3-5 км к С	зафиксировала	2	Н/Д боеприпас	ЮВ-СЗ	Н/Д	31.03, 20:22
	3-5 км к СВ	зафиксировала	4	Н/Д боеприпас	ЮВ-СЗ	Н/Д	31.03, 20:26
	3-5 км к СВ	зафиксировала	11	Н/Д боеприпас	ЮВ-СЗ	Н/Д	31.03, 20:27
	3-5 км к СВ	зафиксировала	21	Н/Д боеприпас	ЮВ-СЗ	Н/Д	31.03, 20:50
	3-5 км к ССВ	зафиксировала	1	вспышка дульного пламени		Н/Д	31.03, 21:06
	3-5 км к ССВ	зафиксировала	1	Н/Д боеприпас	ЮВ-СЗ (после предыдущего события)	Н/Д	31.03, 21:06
	3-5 км к С	зафиксировала	1	взрыв	последовавший разрыв	Н/Д	31.03, 21:06
	3-5 км к С	зафиксировала	15	Н/Д боеприпас	ЮВ-СЗ	Н/Д	31.03, 21:06
	3-5 км к СВ	зафиксировала	1	Н/Д боеприпас	ЮВ-СЗ	Н/Д	31.03, 21:07
	3-5 км к С	зафиксировала	2	Н/Д боеприпас	ЮВ-СЗ	Н/Д	31.03, 21:21
	3-5 км к ССВ	зафиксировала	2	Н/Д боеприпас	ЮВ-СЗ	Н/Д	31.03, 21:25
	3-5 км к ССВ	зафиксировала	5	Н/Д боеприпас	ЮВ-СЗ	Н/Д	31.03, 21:27
	3-5 км к С	зафиксировала	1	вспышка дульного пламени		Н/Д	31.03, 21:27
	3-5 км к ССВ	зафиксировала	2	Н/Д боеприпас	ЮВ-СЗ	Н/Д	31.03, 21:28
	3-5 км к ССВ	зафиксировала	20	Н/Д боеприпас	ЮВ-СЗ	Н/Д	31.03, 21:29
	3-5 км к ССВ	зафиксировала	1	взрыв	неопределенного происхождения	Н/Д	31.03, 21:37
	3-5 км к ССВ	зафиксировала	1	взрыв	неопределенного происхождения	Н/Д	31.03, 21:38
3-5 км к С	зафиксировала	1	Н/Д боеприпас	В-З	Н/Д	31.03, 21:38	
3-5 км к ССВ	зафиксировала	1	Н/Д боеприпас	В-З	Н/Д	31.03, 21:39	
3-5 км к ССВ	зафиксировала	2	Н/Д боеприпас	В-З	Н/Д	31.03, 21:39	
3-5 км к С	зафиксировала	7	Н/Д боеприпас	ЮВ-СЗ	Н/Д	31.03, 21:41	

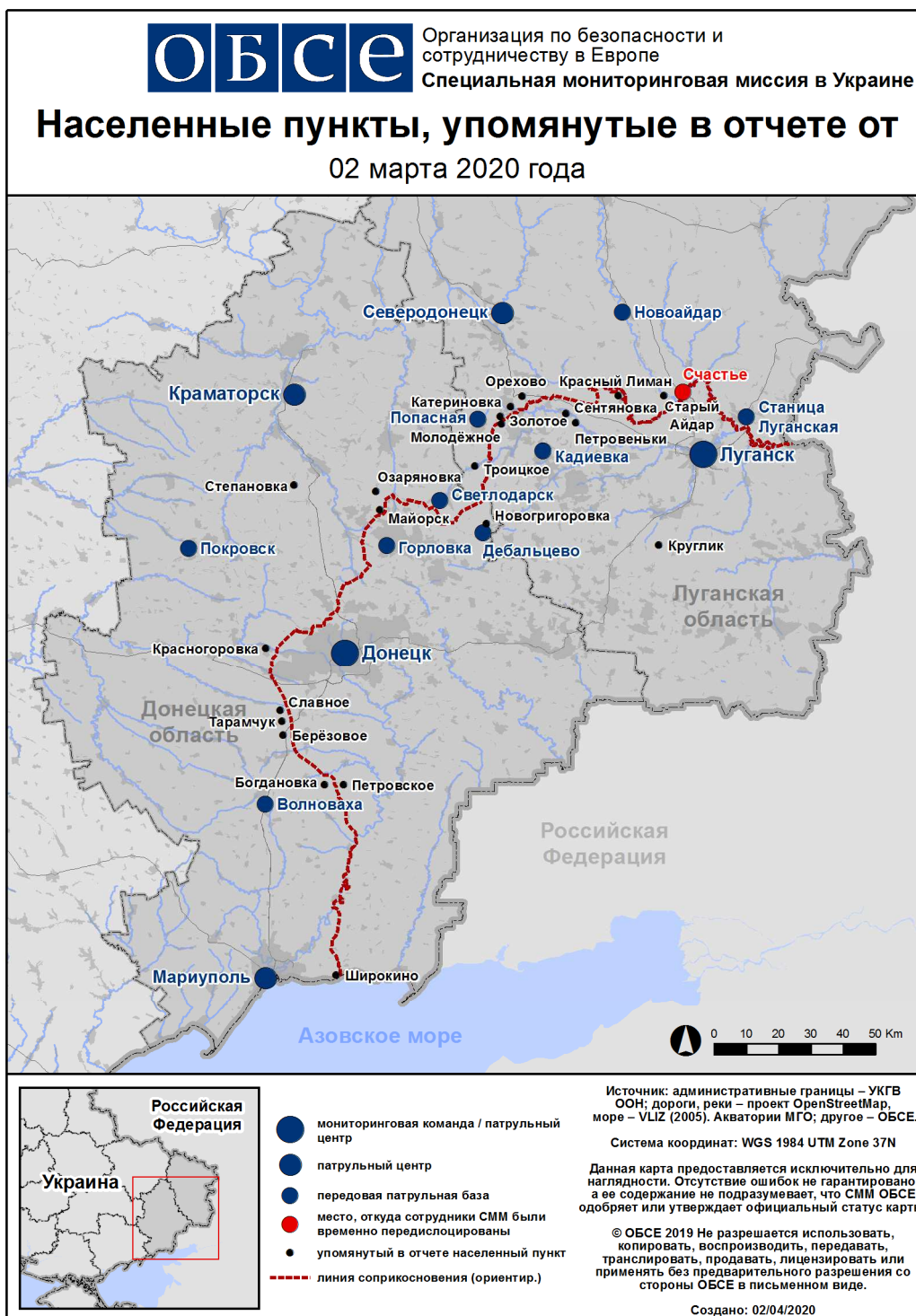
Месторасположение СММ	Место происшествия	Способ	К-во	Наблюдения	Описание	Вооружение	Дата, время
	3-5 км к С	зафиксировала	2	Н/Д боеприпас	ЗСЗ-ВЮВ	Н/Д	31.03, 21:47
	3-5 км к ССВ	зафиксировала	1	Н/Д боеприпас	В-3	Н/Д	31.03, 21:49
	3-5 км к ССВ	зафиксировала	1	Н/Д боеприпас	ЮЮЗ-ССВ	Н/Д	31.03, 21:53
	3-5 км к С	зафиксировала	1	Н/Д боеприпас	ЮЮВ-ССЗ	Н/Д	31.03, 21:55
	3-5 км к С	зафиксировала	4	Н/Д боеприпас	ЮВ-СЗ	Н/Д	31.03, 21:57
	3-5 км к С	зафиксировала	7	вспышка дульного пламени		Н/Д	31.03, 21:58
	3-5 км к С	зафиксировала	5	взрыв	неопределенного происхождения	Н/Д	31.03, 21:58
	3-5 км к ССВ	зафиксировала	6	взрыв	неопределенного происхождения	Н/Д	31.03, 21:59
	3-5 км к ССВ	зафиксировала	10	вспышка дульного пламени		Н/Д	31.03, 21:59
	3-5 км к С	зафиксировала	2	осветительная ракета	выпущенный(-ая) вверх	Н/Д	31.03, 22:00
	3-5 км к С	зафиксировала	2	Н/Д боеприпас	ЗСЗ-ВЮВ	Н/Д	31.03, 22:01
	3-5 км к С	зафиксировала	1	Н/Д боеприпас	ВЮВ-ЗСЗ	Н/Д	31.03, 22:04
	3-5 км к С	зафиксировала	1	взрыв	неопределенного происхождения	Н/Д	31.03, 22:04
	3-5 км к С	зафиксировала	1	вспышка дульного пламени		Н/Д	31.03, 22:07
	3-5 км к ССВ	зафиксировала	14	Н/Д боеприпас	В-3	Н/Д	31.03, 22:10
	3-5 км к С	зафиксировала	1	Н/Д боеприпас	В-3	Н/Д	31.03, 22:11
	3-5 км к С	зафиксировала	1	взрыв	неопределенного происхождения	Н/Д	31.03, 22:20
	3-5 км к ССВ	зафиксировала	2	Н/Д боеприпас	ЗЮЗ-ВСВ	Н/Д	31.03, 22:21
	3-5 км к ССВ	зафиксировала	1	Н/Д боеприпас	В-3	Н/Д	31.03, 23:16
	3-5 км к ССВ	зафиксировала	4	Н/Д боеприпас	ВЮВ-ЗСЗ	Н/Д	31.03, 23:25
	3-5 км к ССВ	зафиксировала	8	Н/Д боеприпас	ЮВ-СЗ	Н/Д	31.03, 23:25
	3-5 км к ССВ	зафиксировала	7	Н/Д боеприпас	ВЮВ-ЗСЗ	Н/Д	31.03, 23:26
	3-5 км к С	зафиксировала	2	взрыв	неопределенного происхождения	Н/Д	31.03, 23:32
	3-5 км к С	зафиксировала	1	взрыв	неопределенного происхождения	Н/Д	31.03, 23:55
	3-5 км к С	зафиксировала	1	вспышка дульного пламени		Н/Д	01.04, 00:10
	3-5 км к С	зафиксировала	1	Н/Д боеприпас	ЮЮЗ-ССВ	Н/Д	01.04, 00:10
	3-5 км к ССВ	зафиксировала	2	Н/Д боеприпас	ЮВ-СЗ	Н/Д	01.04, 00:23
	3-5 км к ССВ	зафиксировала	6	Н/Д боеприпас	ЮВ-СЗ	Н/Д	01.04, 00:24
	3-5 км к ССВ	зафиксировала	11	Н/Д боеприпас	ЮВ-СЗ	Н/Д	01.04, 00:45
	3-5 км к ССВ	зафиксировала	7	Н/Д боеприпас	ВЮВ-ЗСЗ	Н/Д	01.04, 00:54
	3-5 км к ССВ	зафиксировала	3	Н/Д боеприпас	ВЮВ-ЗСЗ	Н/Д	01.04, 01:49
	3-5 км к С	зафиксировала	1	вспышка дульного пламени		Н/Д	01.04, 01:49
	3-5 км к С	зафиксировала	4	Н/Д боеприпас	В-3	Н/Д	01.04, 01:49
	3-5 км к ССВ	зафиксировала	1	Н/Д боеприпас	В-3	Н/Д	01.04, 02:05
	3-5 км к С	зафиксировала	4	Н/Д боеприпас	ВЮВ-ЗСЗ	Н/Д	01.04, 02:15
	3-5 км к С	зафиксировала	3	Н/Д боеприпас	ЮВ-СЗ	Н/Д	01.04, 02:17

Месторасположение СММ	Место происшествия	Способ	К-во	Наблюдения	Описание	Вооружение	Дата, время
	3–5 км к ССВ	зафиксировала	2	взрыв	неопределенного происхождения	Н/Д	01.04, 02:17
	3–5 км к ССВ	зафиксировала	1	Н/Д боеприпас	ВЮВ–ЗСЗ	Н/Д	01.04, 02:17
	3–5 км к С	зафиксировала	2	Н/Д боеприпас	В–З	Н/Д	01.04, 02:21
	3–5 км к С	зафиксировала	2	Н/Д боеприпас	В–З	Н/Д	01.04, 02:24
	3–5 км к ССВ	зафиксировала	3	Н/Д боеприпас	З–В	Н/Д	01.04, 03:14
	3–5 км к С	зафиксировала	3	Н/Д боеприпас	В–З	Н/Д	01.04, 03:31
	3–5 км к ССВ	зафиксировала	4	Н/Д боеприпас	ВЮВ–ЗСЗ	Н/Д	01.04, 04:15
	3–5 км к ССВ	зафиксировала	1	Н/Д боеприпас	ВЮВ–ЗСЗ	Н/Д	01.04, 04:15
	3–5 км к ССВ	зафиксировала	2	Н/Д боеприпас	ЮВ–СЗ	Н/Д	01.04, 04:34
	3–5 км к ССВ	зафиксировала	2	Н/Д боеприпас	ЗЮЗ–ВСВ	Н/Д	01.04, 04:35
	3–5 км к ССВ	зафиксировала	1	Н/Д боеприпас	ВЮВ–ЗСЗ	Н/Д	01.04, 04:48
Камера СММ в н. п. Светлодарск (подконтрольный правительству, 57 км к СВ от Донецка)	2–4 км к ЗЮЗ	зафиксировала	3	Н/Д боеприпас	ЮЮВ–ССЗ	Н/Д	31.03, 21:00
	2–4 км к ЗЮЗ	зафиксировала	1	Н/Д боеприпас	ССВ–ЮЮЗ	Н/Д	31.03, 22:03
	2–4 км к ЮЗ	зафиксировала	1	взрыв	неопределенного происхождения	Н/Д	31.03, 22:24
	2–4 км к ЗЮЗ	зафиксировала	8	Н/Д боеприпас	ССВ–ЮЮЗ	Н/Д	01.04, 01:37
Центр н. п. Донецк (неподконтрольный правительству)	5–8 км к ССЗ	слышали	96	взрыв	неопределенного происхождения	Н/Д	31.03, 22:47–23:02
	5–8 км к ССЗ	слышали	125	взрыв	неопределенного происхождения	Н/Д	31.03, 23:02–23:14
Железнодорожный вокзал в н. п. Ясиноватая (неподконтрольный правительству, 16 км к СВ от Донецка)	1–2 км к ССЗ	слышали	1	взрыв	неопределенного происхождения	Н/Д	01.04, 11:39
	3–4 км к ССЗ	слышали	5	очередь		крупнокалиберный пулемет	01.04, 12:31
Примерно 1 км к СЗ от железнодорожного вокзала в н. п. Ясиноватая (неподконтрольный правительству, 16 км к СВ от Донецка)	3 км к ЮЮЗ	слышали	4	выстрел		стрелковое оружие	01.04, 13:42
	3–4 км к ЮЮЗ	слышали	20	очередь		стрелковое оружие	01.04, 13:49
	3–4 км к СВ	слышали	10	очередь		крупнокалиберный пулемет	01.04, 13:49
	2 км к З	слышали	2	очередь		стрелковое оружие	01.04, 13:49
	3–5 км к СВ	слышали	2	очередь		крупнокалиберный пулемет	01.04, 13:49
	3–5 км к ЮЮЗ	слышали	2	выстрел		стрелковое оружие	01.04, 13:49
	3–4 км к ЮЗ	слышали	7	очередь		крупнокалиберный пулемет	01.04, 14:44
2,2 км к ЮВ от н. п. Авдеевка (подконтрольный правительству, 17 км к С от Донецка)	2–4 км к ЮВ	слышали	2	взрыв	неопределенного происхождения	Н/Д	01.04, 12:08
н. п. Гранитное (подконтрольный правительству, 60 км к Ю от Донецка)	8–10 км к ССВ	слышали	1	взрыв	неопределенного происхождения	Н/Д	01.04, 11:45
н. п. Светлодарск (подконтрольный правительству, 57 км к СВ от Донецка)	3–5 км к Ю	слышали	1	взрыв	неопределенного происхождения	Н/Д	31.03, 20:20
	4–5 км к ЮВ	слышали	4	взрыв	неопределенного происхождения	Н/Д	31.03, 22:35–22:37
	4–5 км к ЮВ	слышали	6	взрыв	неопределенного происхождения	Н/Д	31.03, 23:53–23:56
	4–5 км к ЮВ	слышали	2	взрыв	неопределенного происхождения	Н/Д	31.03, 23:59

Месторасположение СММ	Место происшествия	Способ	К-во	Наблюдения	Описание	Вооружение	Дата, время
н. п. Горловка (неподконтрольный правительству, 39 км к СВ от Донецка)	3–5 км к З	слышали	1	взрыв	неопределенного происхождения	Н/Д	31.03, 22:25
	3–5 км к З	слышали	1	взрыв	неопределенного происхождения	Н/Д	31.03, 22:28
	3–5 км к З	слышали	2	взрыв	неопределенного происхождения	Н/Д	31.03, 22:35
	3–5 км к ЗСЗ	слышали	3	взрыв	неопределенного происхождения	Н/Д	31.03, 23:55
	3–6 км к З	слышали	5	взрыв	неопределенного происхождения	Н/Д	01.04, 00:00–00:01
	3–6 км к З	слышали	3	взрыв	неопределенного происхождения	Н/Д	01.04, 00:15
	1–2 км к ЗЮЗ	слышали	1	взрыв	неопределенного происхождения	Н/Д	01.04, 00:19
	3–6 км к З	слышали	3	взрыв	неопределенного происхождения	Н/Д	01.04, 00:35
	3–6 км к ЗСЗ	слышали	2	взрыв	неопределенного происхождения	Н/Д	01.04, 00:38
	3–6 км к З	слышали	5	взрыв	неопределенного происхождения	Н/Д	01.04, 00:40
3–6 км к З	слышали	3	взрыв	неопределенного происхождения	Н/Д	01.04, 00:42	
Примерно 6 км к С от н. п. Горловка (неподконтрольный правительству, 39 км к СВ от Донецка)	5–7 км к ЮЗ	слышали	1	взрыв	неопределенного происхождения	Н/Д	01.04, 11:40
Камера СММ в н. п. Золотое (подконтрольный правительству, 60 км к З от Луганска)	3–5 км к В	зафиксировала	1	Н/Д боеприпас	СЗ–ЮВ (по оценке, за пределами участка разведения)	Н/Д	31.03, 20:18
	3–5 км к В	зафиксировала	6	Н/Д боеприпас	СЗ–ЮВ (по оценке, за пределами участка разведения)	Н/Д	31.03, 20:19
	3–5 км к В	зафиксировала	3	взрыв	неопределенного происхождения (по оценке, за пределами участка разведения)	Н/Д	31.03, 20:19
	3–5 км к В	зафиксировала	3	Н/Д боеприпас	С–Ю (по оценке, за пределами участка разведения)	Н/Д	31.03, 20:20
	3–5 км к В	зафиксировала	3	взрыв	неопределенного происхождения (по оценке, за пределами участка разведения)	Н/Д	31.03, 20:20
500 м к СВ от н. п. Орехово (подконтрольный правительству, 57 км к СЗ от Луганска)	1,5 км к Ю	слышали	2	взрыв	неопределенного происхождения	Н/Д	01.04, 11:15–11:17
3 км к С от н. п. Первомайск (неподконтрольный правительству, 58 км к З от Луганска)	5–7 км к ВСВ	слышали	1	взрыв	неопределенного происхождения	Н/Д	11:16

Месторасположение СММ	Место происшествия	Способ	К-во	Наблюдения	Описание	Вооружение	Дата, время
Ю окраина н. п. Красный Лиман (неподконтрольный правительству, 30 км к СЗ от Луганска)	5–9 км к З	слышали	1	взрыв	неопределенного происхождения	Н/Д	01.04, 11:18
	3–6 км к СВ	слышали	1	взрыв	неопределенного происхождения	Н/Д	01.04, 13:14
С окраина н. п. Сентяновка (бывш. Фрунзе, неподконтрольный правительству, 44 км к З от Луганска)	3–4 км к ССВ	слышали	25	выстрел и очередь		стрелковое оружие	01.04, 11:34–11:38
	3–4 км к ССЗ	слышали	5	взрыв	неопределенного происхождения	Н/Д	01.04, 11:50–11:59
	2–3 км к ССВ	слышали	12	выстрел и очередь		стрелковое оружие	01.04, 11:58–12:02
СЗ окраина н. п. Петровеньки (неподконтрольный правительству, 40 км к З от Луганска)	4–6 км к ССВ	слышали	50	взрыв	неопределенного происхождения	Н/Д	01.04, 13:20–13:28

Карта Донецкой и Луганской областей¹⁰



¹⁰ По решению Постоянного совета №1117 от 21 марта 2014 года, СММ базируется в десяти городах на всей территории Украины (Херсон, Одесса, Львов, Ивано-Франковск, Харьков, Донецк, Днепр, Черновцы, Луганск и Киев). Эта карта восточной Украины предназначена для иллюстративных целей. На ней указаны населенные пункты, упомянутые в отчете, а также те, где находятся офисы СММ (мониторинговые команды, патрульные центры и передовые патрульные базы) в Донецкой и Луганской областях. (Красным цветом выделено передовую патрульную базу, с которой сотрудники СММ были временно передислоцированы на основании рекомендаций экспертов по безопасности из некоторых государств-участников ОБСЕ и с учетом требований СММ по безопасности. Миссия использует эти помещения в светлую пору суток, а также патрулирует в этом населенном пункте днем).