

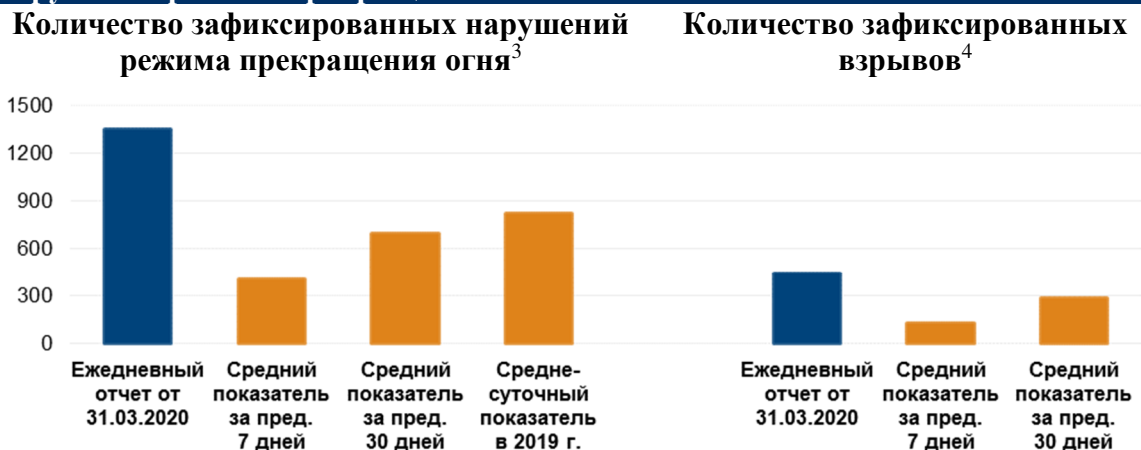
Ежедневный отчет № 76/2020

от 31 марта 2020 года¹

Краткое изложение

- СММ констатировала увеличение количества нарушений режима прекращения огня в Донецкой и Луганской областях по сравнению с предыдущими сутками.
- Одна женщина погибла и еще одна получила ранение в результате стрельбы из стрелкового оружия в Старомихайловке и Авдеевке соответственно.
- Члены вооруженных формирований продолжали запрещать патрулям СММ доступ в неподконтрольные правительству районы на четырех блокпостах в Донецкой и Луганской областях, ссылаясь, среди прочего, на «приказы от командиров в связи с COVID-19».
- Миссия продолжала осуществлять мониторинг на участках разведения сил и средств в районах Станицы Луганской, Золотого и Петровского. СММ зафиксировала нарушения режима прекращения огня на участке разведения в районе Петровского.
- По наблюдениям СММ, четыре контрольные пункты въезда-выезда Вооруженных сил Украины и три блокпоста вооруженных формирований в Донецкой и Луганской областях оставались закрытыми на фоне вспышки COVID-19.
- Миссия способствовала установлению локального режима прекращения огня и осуществляла мониторинг его соблюдения для обеспечения функционирования, обустройства и ремонта жизненно важных объектов гражданской инфраструктуры по обе стороны от линии соприкосновения, а также проведения работ по разминированию в неподконтрольном правительству районе Луганской области.

Нарушения режима прекращения огня²



¹ На основании информации, поступившей от мониторинговых команд по состоянию на 19:30 30 марта 2020 года (по восточноевропейскому времени).

² Более подробная информация обо всех случаях нарушения режима прекращения огня, а также карты Донецкой и Луганской областей, где отмечены все места, упомянутые в отчете, представлены в приложении.

³ Включая взрывы.

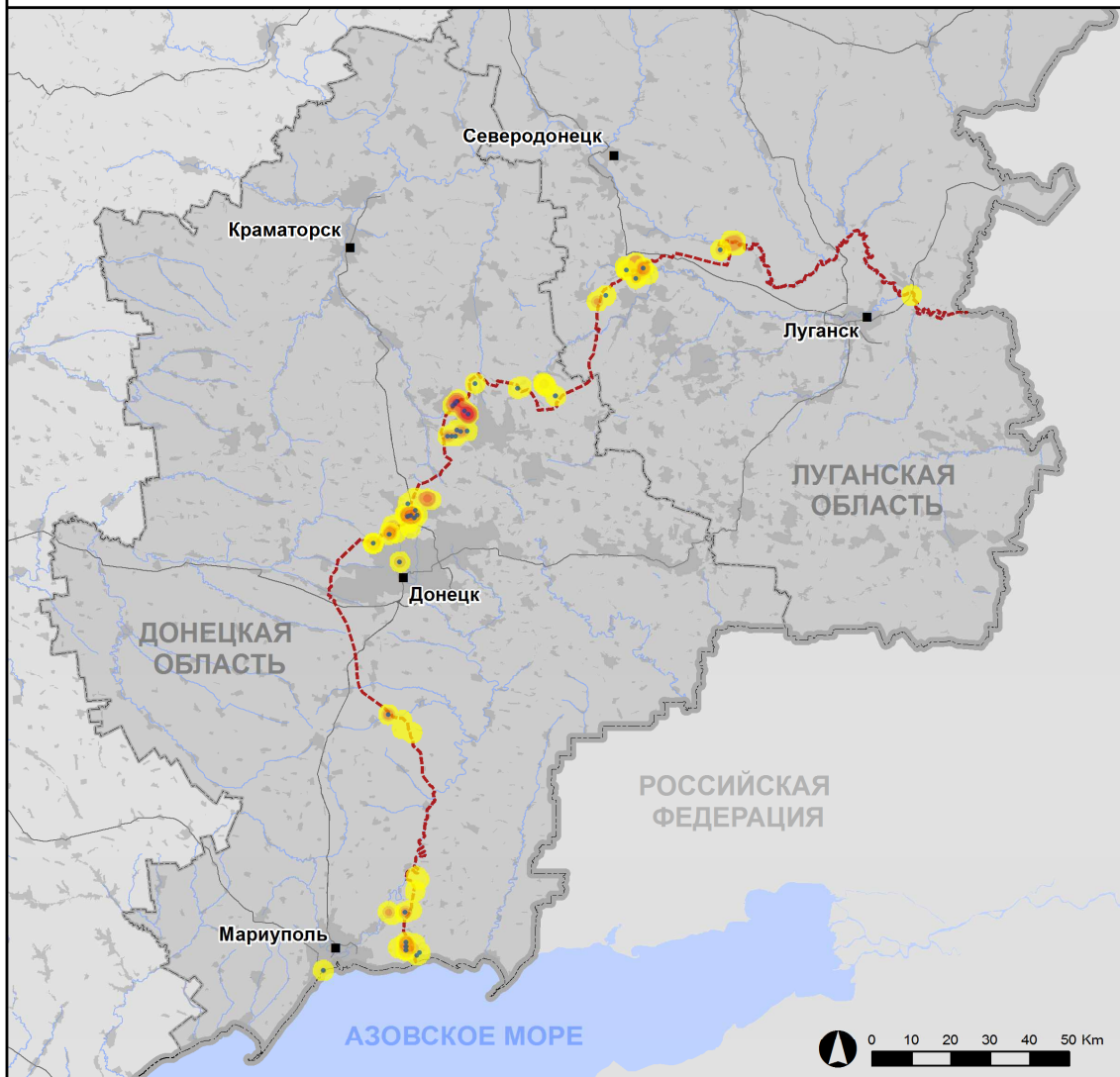
⁴ В том числе вследствие огня из вооружения неустановленного типа.

Карта зафиксированных нарушений режима прекращения огня



Организация по безопасности и сотрудничеству в Европе
Специальная мониторинговая миссия в Украине

Зафиксированные СММ нарушения режима прекращения огня 30 марта 2020 г.



Концентрация нарушений режима прекращения огня

- Высокая
-
- Низкая
- Взрыв
- Населенный пункт
- Линия соприкосновения (ориентир.)

Источники: административные границы — УКГВ ООН; дороги, реки — проект OpenStreetMap; море — VLIZ (2005), Акватории МГО; другое — ОБСЕ.

Система координат: WGS 1984 UTM Zone 37N

Данная карта предоставляется исключительно для наглядности. Отсутствие ошибок не гарантировано, а ее содержание не подразумевает, что СММ ОБСЕ утверждает или одобряет официальный статус карты.

© СММ ОБСЕ 2019 Не разрешается использовать, копировать, воспроизводить, передавать, транслировать, продавать, лицензировать или применять без предварительного разрешения со стороны ОБСЕ в письменном виде.
Создано: 31/03/2020

В Донецкой области Миссия констатировала почти трехкратное увеличение нарушений режима прекращения огня, зафиксировав, среди прочего, практически в десять раз больше взрывов (около 405) по сравнению с [предыдущими сутками](#) (около 45 взрывов). Большинство нарушений режима прекращения огня, включая более трех четверти взрывов, зафиксировано в районах к западу от н. п. Горловка (неподконтрольный правительству, 39 км к северо-востоку от Донецка).

В Луганской области СММ констатировала увеличение количества нарушений режима прекращения огня, зафиксировав также больше взрывов (34), по сравнению с [предыдущими сутками](#) (10 взрывов). Большинство нарушений режима прекращения огня зафиксировано в районах к северо-западу от н. п. Березовское (неподконтрольный правительству, 53 км к северо-западу от Луганска) и к юго-западу от н. п. Молодежное (неподконтрольный правительству, 63 км к западу от Луганска) (см. ниже).

Одна женщина погибла и еще одна получила ранение в результате стрельбы из стрелкового оружия в Старомихайловке и Авдеевке

Миссия уточняла сообщения о 88-летней женщине, которая погибла 28 марта в н. п. Старомихайловка (неподконтрольный правительству, 15 км к западу от Донецка) в результате стрельбы из стрелкового оружия. 30 марта наблюдатели поговорили по телефону с дочерью погибшей, которая сообщила, что во второй половине дня 28 марта она вместе со своей матерью находилась дома в юго-восточной части Старомихайловки и смотрели телевизор в гостиной, когда она услышала, как пуля пробила окно и попала её маме в голову. В тот же день медицинский работник морга в н. п. Донецк (неподконтрольный правительству) сообщил СММ по телефону, что 28 марта к ним было доставлено тело 88-летней женщины с пулевым ранением головы.

Миссия уточняла сообщения о 65-летней женщине, которая 27 марта получила ранения в н. п. Авдеевка (подконтрольный правительству, 17 км к северу от Донецка) в результате стрельбы из стрелкового оружия. 30 марта наблюдатели разговаривали по телефону с пострадавшей, которая сообщила, что во второй половине 27 марта она работала на своем приусадебном участке в юго-восточной части Авдеевки, когда она услышала очереди из стрелкового оружия, почувствовала боль и увидела, что из ее колена сочилась кровь. В тот же день СММ получила медицинскую справку из больницы в Авдеевке, в которой было указано, что 27 марта к ним в больницу прибыла 65-летняя женщина с синяком и царапиной на правом колене (по оценке, полученные в результате попадания с ricochetившей пули).

На четырех блокпостах в Донецкой и Луганской областях члены вооруженных формирований запрещали доступ СММ

Члены вооруженных формирований запретили патрулям Миссии доступ через три блокпоста на официальных дорожных коридорах в Донецкой и Луганской областях и впервые на блокпосте, расположенном на границе между Донецкой и Луганской областями около н. п. Дебальцево (неподконтрольный правительству, 58 км к северо-

востоку от Донецка). Эти ограничения являются препятствием выполнению мандата СММ (см. [Оперативный отчет СММ ОБСЕ №6/2020](#))*⁵.

Участки разведения в районах Станицы Луганской, Золотого и Петровского⁶

30 марта, осуществляя наблюдение **на участке разведения в районе н. п. Станица Луганская** (подконтрольный правительству, 16 км к северо-востоку от Луганска), команда Миссии отметила там спокойную обстановку.

В ночь с 29 на 30 марта **на участке разведения в районе н. п. Золотое** (подконтрольный правительству, 60 км к западу от Луганска) беспилотный летательный аппарат (БПЛА) СММ дальнего радиуса действия зафиксировал человека возле бывших передовых позиций Вооруженных сил Украины примерно в 400 м к северо-востоку от железнодорожного моста. Этот же БПЛА также зафиксировал человека возле бывшей передовой позиции Вооруженных сил Украины приблизительно в 100 м к югу от северного края участка разведения и ориентировочно в 150 м к западу от его восточного края.

Вечером 29 и в ночь на 30 марта камера СММ в Золотом зафиксировала 1 взрыв неопределенного происхождения и 1 пролетевший неопределенный боеприпас на расстоянии 1,5–3 км к востоку (по оценке, вне участка разведения, но в пределах 5 км от его края).

В течение дня 30 марта, ведя наблюдение в трех местах около участка разведения, команда Миссии слышала и видела 1 взрыв неопределенного происхождения, а также слышала 20 взрывов неопределенного происхождения, около 25 выстрелов и очередей из крупнокалиберного пулемета. По оценке, все эти нарушения режима прекращения огня произошли вне участка разведения в районе Золотого, но в пределах 5 км от его края. В течение этого же, по наблюдениям СММ, вблизи южного края участка разведения находились 3 члена вооруженных формирований (с нарукавными повязками с надписью «СЦКК»).

Вечером 29 марта камера СММ, установленная в н. п. Петровское (неподконтрольный правительству, 41 км к югу от Донецка), зафиксировала 2 неопределенных боеприпаса, пролетевших ориентировочно в 1–2 км к юго-западу (по оценке, в пределах **участка разведения в районе Петровского**). В течение дня 30 марта, находясь примерно в 2 км к востоку от н. п. Богдановка (подконтрольный правительству, 41 км к юго-западу от Донецка), команда СММ слышала 3 выстрела из стрелкового оружия на неопределенном расстоянии в юго-восточном направлении (установить, произошло ли это на участке разведения или за его пределами, не представлялось возможным). Наблюдатели также слышали 2 взрыва неопределенного происхождения, 25 выстрелов и очередей из стрелкового оружия и крупнокалиберного пулемета — все на расстоянии 4–6 км к северу и северо-западу (по оценке, вне участка разведения, но в пределах 5 км от его края).

⁵ Эти регулярные недопуски Миссии на блокпостах вооруженных формирований во время попыток пересечения в неподконтрольные правительству районы начались 21 марта в Донецкой области и 23 марта в Луганской области. Для получения дополнительной информации см. ежедневные и оперативные отчеты СММ.

⁶ Разведение предусмотрено Рамочным решением Трехсторонней контактной группы о разведении сил и средств от 21 сентября 2016 года.

Отвод вооружения

СММ продолжала осуществлять мониторинг отвода вооружения, предусмотренного Меморандумом, а также Комплексом мер и Дополнением к нему.

Миссия зафиксировала 4 единицы вооружения, размещенные в нарушение линий отвода по обе стороны от линии соприкосновения, в том числе во дворе жилого дома (подробнее см. ниже таблицу ниже).

Признаки военного присутствия и присутствия военного типа в зоне безопасности⁷

СММ зафиксировала боевые бронированные машины по обе стороны от линии соприкосновения в Донецкой и Луганской областях (для ознакомления с более детальной информацией см. таблицу ниже).

Предупредительные знаки о минной опасности вблизи Александровского

29 марта на западном краю полигона около н. п. Александровское (бывш. Розы Люксембург; неподконтрольный правительству, 90 км к юго-востоку от Донецка) команда СММ впервые видела знак, предупреждающий о минной опасности с надписью «Проход запрещен! Мины» на русском языке, установленный на краю дороги местного значения.

Меры по противодействию вспышке COVID-19 на пунктах пропуска вдоль линии соприкосновения

В Донецкой области СММ констатировала, что контрольные пункты въезда-выезда (КПВВ) возле н. п. Майорск (подконтрольный правительству, 45 км к северо-востоку от Донецка), н. п. Гнутово (подконтрольный правительству, 90 км к югу от Донецка) и н. п. Новотроицкое (подконтрольный правительству, 36 км к юго-западу от Донецка), а также блокпосты вооруженных формирований около н. п. Верхнешироковское (бывш. Октябрь; неподконтрольный правительству, 85 км к югу от Донецка) и н. п. Оленовка (неподконтрольный правительству, 23 км к юго-западу от Донецка) по-прежнему закрыты в связи со вспышкой COVID-19.

В Луганской области, по наблюдениям Миссии, КПВВ возле Станицы Луганской и соответствующий блокпост вооруженных формирований южнее моста у Станицы Луганской (15 км к северо-востоку от Луганска) по-прежнему закрыты в связи со вспышкой COVID-19. На КПВВ команда СММ **ВНОВЬ** видела около 30 человек (преимущественно женщины разного возраста), которые ожидали на переход в неподконтрольные правительству районы. Трое женщин (в возрасте от 30 до 60 лет) сообщили СММ, что ожидают перехода в неподконтрольные правительству районы до 4 дней, при этом некоторые из ожидающих ночевали на лавочках возле КПВВ. Одна из женщин (в возрасте от 30 до 40 лет), вместе с которой была ее 10-летняя дочь, сообщила наблюдателям, что ее дочери недавно сделали операцию, и она переживала, что неблагоприятные погодные условия и плохие санитарно-гигиенические условия возле КПВВ могут иметь пагубные последствия для здоровья ее дочери.

⁷ Упомянутая в этом разделе техника не подпадает под действие Минских соглашений об отводе вооружений

Все КПВВ закрыты начиная с 22 марта. Соответствующие блокпосты вооруженных формирований в Донецкой и Луганской областях, включая блокпост в 200 м к югу от моста у Станицы Луганской, закрыты с 21 марта и 23 марта соответственно.

Усилия Миссии по содействию обеспечению функционирования, обустройства и ремонта жизненно важных объектов гражданской инфраструктуры, а также проведения работ по разминированию

Миссия способствовала установлению локального режима прекращения огня и осуществляла мониторинг его соблюдения для обеспечения возможности обустройства линий электропередачи вблизи КПВВ в районе Майорска, проведения оценки состояния сортировочной станции в н.п. Попасная (подконтрольный правительству, 69 км к западу от Луганска), ремонтных работ на объекте водной инфраструктуры в н.п. Красный Лиман (неподконтрольный правительству, 30 км к северо-западу от Луганска) и работ по разминированию в н.п. Красный Яр (неподконтрольный правительству, 12 км к северо-востоку от Луганска).

СММ способствовала обеспечению функционирования Донецкой фильтровальной станции (ДФС; 15 км к северу от Донецка). В течение дня, находясь в трех местах, команды СММ слышали более 70 нарушений режима прекращения огня, включая 50 выстрелов и очередей из стрелкового оружия и крупнокалиберного пулемета, а также видели 1 взрыв, который они оценили как разрыв — все в радиусе 2 км от ДФС.

Приграничные районы, которые не контролируются правительством

29 марта, находясь в пункте пропуска на границе недалеко от н.п. Новоазовск (102 км к юго-востоку от Донецка) в течение примерно 40-минут, команда СММ видела, что в Украину въехали 4 автомобиля (1 с украинскими номерными знаками, 2 — с российскими и 1 с табличками «ДНР») и 3 грузовика с крытыми грузовыми отсеками (1 с украинскими номерными знаками и 2 с табличками «ДНР»). За аналогичный период времени наблюдатели отметили, что из Украины выехал 1 грузовик с крытым кузовным отсеком (с табличками «ДНР»).

Миссия продолжала следить за ситуацией в Херсоне, Одессе, Львове, Ивано-Франковске, Харькове, Днепре, Черновцах и Киеве.

***Ограничение свободы передвижения и другие препятствия в выполнении мандата СММ**

Деятельность по мониторингу и свобода передвижения СММ ограничены из-за угроз в области безопасности, включая риски, связанные с наличием мин и неразорвавшихся боеприпасов, а также другими препятствиями, которые ежедневно меняются. Мандат СММ предусматривает свободный и безопасный доступ по всей Украине. Все подписанты Комплекса мер согласились с необходимостью свободного и безопасного доступа, а также с тем, что ограничение свободы передвижения СММ является нарушением и что на подобные нарушения необходимо оперативно реагировать. Они также согласились с тем, что Совместный центр контроля и координации (СЦКК) должен содействовать такому реагированию и осуществлять общую координацию работ по разминированию. Однако вооруженные формирования в отдельных районах Донецкой и Луганской областей часто отказывают СММ в доступе к районам, прилегающим к неподконтрольным правительству участкам границы Украины (например, см. [Ежедневный отчет СММ от 28 марта 2020 года](#)). Деятельность СММ в Донецкой и Луганской областях оставалась ограниченной после того, как [23 апреля 2017 года неподалеку от Пришиба произошел инцидент со](#)

смертельным исходом. В связи с этим способность Миссии осуществлять наблюдение по-прежнему ограничена.

Запрет доступа:

- На блокпосте в 200 м южнее моста у Станицы Луганской (15 км к северо-востоку от Луганска) член вооруженных формирований **ВНОВЬ** не позволил патрулю СММ пройти в направлении неподконтрольных правительству районов, ссылаясь на «приказы от командиров».
- На блокпосте к западу от н. п. Верхнешироковское (бывш. Октябрь; неподконтрольный правительству, 85 км к югу от Донецка) трое вооруженных членов вооруженных формирований **ВНОВЬ** запретили патрулю Миссии проехать к неподконтрольные правительству районы, ссылаясь на «приказы от руководства в связи с COVID-19».
- На блокпосте вблизи н. п. Оленовка (неподконтрольный правительству, 23 км к юго-западу от Донецка) двое вооруженных членов вооруженных формирований **ВНОВЬ** запретили патрулю Миссии проезд в неподконтрольные правительству районы.
- На блокпосте, расположенном на границе между Донецкой и Луганской областями около н. п. Дебальцево (неподконтрольный правительству, 58 км к северо-востоку от Донецка), четверо членов вооруженных формирований запретили патрулю СММ проехать в неподконтрольные правительству районы Донецкой области, ссылаясь на «новые правила, связанные с протоколами предотвращения распространения вируса» и «требованием предоставлять медицинские заключения о состоянии здоровья» при пересечении (для получения дополнительной информации о всех этих недопусках см. [Оперативный отчет СММ ОБСЕ №6/2020](#)).

Регулярные ограничения на участках разведения сил и средств и из-за мин/неразорвавшихся боеприпасов:

- Не осуществив сплошное разминирование, извлечение неразорвавшихся боеприпасов и устранение других препятствий, стороны по-прежнему отказывали СММ в неограниченном доступе, а также в возможности передвигаться по отдельным дорогам, которые ранее были определены как важные для осуществления Миссией эффективного мониторинга и для передвижения гражданских лиц.

Другие препятствия:

- Вечером 29 и в ночь на 30 марта БПЛА СММ дальнего радиуса действия подвергался воздействию помех сигнала (по оценке, вероятно в результате глушения), пролетая над районами между н. п. Харцызск (неподконтрольный правительству, 26 км к востоку от Донецка) и н. п. Озаряновка (бывш. Перше Травня; подконтрольный правительству, 52 км к северу от Донецка), между н. п. Светлодарск (подконтрольный правительству, 57 км к северо-востоку от Донецка) и н. п. Попасная (подконтрольный правительству, 69 км к западу от Луганска), а также вблизи н. п. Золотое-4 (Родина; подконтрольный правительству, 59 км к западу от Луганска)⁸.

⁸ Помехи сигнала могли создавать из любого места в радиусе нескольких километров от местоположения БПЛА.

Таблица вооружений

Вооружение, размещенное в нарушение линий отвода

Дата	К-во единиц вооружения	Вид вооружения	Место	Источник наблюдения
подконтрольные правительству районы				
29.03.2020	1	самоходная гаубица (2С1 «Гвоздика», 122 мм)	вблизи н. п. Петровское (24 км к северу от Донецка)	БПЛА СММ дальнего радиуса действия
	1	буксируемая гаубица (Д-20, 152 мм)	возле н. п. Озаряновка (бывш. Перше Травня; 52 км к северу от Донецка)	
30.03.2020	1	зенитный ракетный комплекс (9К33 «Оса»)	во дворе жилого дома в н. п. Теплое (31 км к северу от Луганска)	патруль
неподконтрольные правительству районы				
29.03.2020	1	зенитный ракетный комплекс (9К35 «Стрела-10»)	возле н. п. Докучаевск (30 км к юго-западу от Донецка)	БПЛА СММ дальнего радиуса действия

Таблица военного присутствия и присутствия военного типа в зоне безопасности⁹

Дата	К-во	Вид	Место	Источник наблюдения
подконтрольные правительству районы				
28.03.2020	2	бронетранспортер (МТ-ЛБ)	возле н. п. Белая Гора (54 км к северу от Донецка)	БПЛА СММ дальнего радиуса действия
	2	боевая бронированная машина		
	1	боевая машина пехоты (БМП-2)	неподалеку от н. п. Орехово (57 км к северо-западу от Луганска)	
	5	боевая бронированная машина	у н. п. Новотошковское (53 км к западу от Луганска)	
	1	боевая бронированная машина	вблизи н. п. Славное (26 км к юго-западу от Донецка)	
	1	предположительно боевая бронированная машина	вблизи Петровского	
	29.03.2020	1	боевая машина пехоты (БМП-1)	
1		бронированная разведывательно-дозорная машина (БРДМ-2)	недалеко от н. п. Золотые Пески (12 км к северо-западу от Донецка)	
1		боевая бронированная машина	в районе н. п. Новгородское (35 км к северу от Донецка)	
8		боевая бронированная машина	вблизи н. п. Новозвановка (70 км к западу от Луганска)	
1		бронированная разведывательно-дозорная машина (БРДМ-2)	рядом с н. п. Троицкое (69 км к западу от Луганска)	
30.03.2020	1	бронетранспортер (БТР-80)	вблизи н. п. Гнутово (90 км к югу от Донецка)	патруль
неподконтрольные правительству районы				
28.03.2020	2	боевая бронированная машина	возле н. п. Калиново-Борщеватое (61 км к западу от Луганска)	БПЛА СММ дальнего радиуса действия
	2	боевая бронированная машина	вблизи н. п. Нижнее Лозовое (59 км к северо-востоку от Донецка)	
	1	боевая машина пехоты (типа БМП)	в н. п. Кальмиусское (бывш. Комсомольское; 42 км к юго-востоку от Донецка)	
	1	боевая бронированная машина		
29.03.2020	1	боевая машина пехоты (вероятно БМП-1)	вблизи Нижнего Лозового	

⁹ Упомянутая в этом разделе техника не подпадает под действие Минских соглашений об отводе вооружений.

Таблица нарушений режима прекращения огня по состоянию на 30 марта 2020 года¹⁰

Месторасположение СММ	Место происшествия	Способ	К-во	Наблюдения	Описание	Вооружение	Дата, время
камера СММ в н. п. Авдеевка (подконтрольный правительству, 17 км к С от Донецка)	2-4 км к ВЮВ	зафиксировала	1	взрыв	неопределенного происхождения	Н/Д	29.03, 22:11
	2-4 км к ВЮВ	зафиксировала	1	Н/Д боеприпас	ССЗ-ЮЮВ	Н/Д	29.03, 23:13
	2-4 км к ВЮВ	зафиксировала	2	Н/Д боеприпас	ССЗ-ЮЮВ	Н/Д	29.03, 23:14
камера СММ в н. п. Чермалык (подконтрольный правительству, 77 км к Ю от Донецка)	2-4 км к ЮВ	зафиксировала	3	Н/Д боеприпас	С-Ю	Н/Д	29.03, 19:38
	3-5 км к ЮВ	зафиксировала	1	Н/Д боеприпас	ССВ-ЮЮЗ	Н/Д	29.03, 20:07
	3-4 км к ЮВ	зафиксировала	1	Н/Д боеприпас	ССВ-ЮЮЗ	Н/Д	29.03, 23:00
камера СММ в 1,5 км к СВ от н. п. Гнутово (подконтрольный правительству, 90 км к Ю от Донецка)	2-4 км к ЮВ	зафиксировала	1	Н/Д боеприпас	ЗЮЗ-ВСВ	Н/Д	29.03, 20:19
	2-4 км к ЮВ	зафиксировала	1	Н/Д боеприпас	выпущенный(-ая) вверх	Н/Д	29.03, 21:10
	2-4 км к ЮВ	зафиксировала	6	Н/Д боеприпас	ЮЮЗ-ССВ	Н/Д	29.03, 21:12
	2-4 км к ЮВ	зафиксировала	9	Н/Д боеприпас	ЮЮЗ-ССВ	Н/Д	29.03, 21:15
	2-4 км к ЮВ	зафиксировала	1	взрыв	неопределенного происхождения	Н/Д	29.03, 21:35
	2-4 км к ЮВ	зафиксировала	1	взрыв	неопределенного происхождения	Н/Д	29.03, 21:36
	3-5 км к ВЮВ	зафиксировала	2	Н/Д боеприпас	ССВ-ЮЮЗ	Н/Д	29.03, 22:47
	2-4 км к ЮВ	зафиксировала	1	взрыв	неопределенного происхождения	Н/Д	29.03, 22:51
камера СММ на шахте «Октябрьская» (неподконтрольная правительству, 9 км к СЗ от центра Донецка)	2-4 км к З	зафиксировала	1	взрыв	неопределенного происхождения	Н/Д	29.03, 20:18
	2-3 км к ССВ	зафиксировала	1	взрыв	неопределенного происхождения	Н/Д	29.03, 21:34
	2-3 км к ССВ	зафиксировала	1	взрыв	неопределенного происхождения	Н/Д	29.03, 21:36
	2-3 км к ССВ	зафиксировала	1	взрыв	неопределенного происхождения	Н/Д	29.03, 21:43
	2-3 км к ССВ	зафиксировала	1	взрыв	неопределенного происхождения	Н/Д	29.03, 23:17
	2-3 км к ССВ	зафиксировала	3	Н/Д боеприпас	выпущенный(-ая) вверх	Н/Д	30.03, 04:39
	2-4 км к ССВ	зафиксировала	9	Н/Д боеприпас	выпущенный(-ая) вверх	Н/Д	30.03, 04:40
	2-4 км к ССВ	зафиксировала	2	Н/Д боеприпас	выпущенный(-ая) вверх	Н/Д	30.03, 04:41
	2-4 км к ССВ	зафиксировала	6	Н/Д боеприпас	выпущенный(-ая) вверх	Н/Д	30.03, 04:50
	2-4 км к ССВ	зафиксировала	6	Н/Д боеприпас	выпущенный(-ая) вверх	Н/Д	30.03, 04:58
2-4 км к ССВ	зафиксировала	4	Н/Д боеприпас	выпущенный(-ая) вверх	Н/Д	30.03, 05:10	
камера СММ в н. п. Петровское (неподконтрольный)	1-2 км к ЮЗ	зафиксировала	1	Н/Д боеприпас	С-Ю (по оценке, в пределах участка разведения)	Н/Д	29.03, 19:19

¹⁰ В таблице указаны исключительно те инциденты, которые наблюдатели СММ видели/слышали лично или были зафиксированы камерами СММ, а также те случаи, которые Миссия оценивает как учения с боевой стрельбой, контролируемые подрывы и т. п. Указанные детали, а именно: расстояние, направление, тип оружия и т. д., основаны на оценках, сделанных наблюдателями, а также техническими специалистами на местах, и необязательно всегда являются точными. Надпись «нет данных» (Н/Д) означает, что СММ не смогла подтвердить информацию из-за расстояния, погодных условий, технических ограничений и/или по другим причинам. Одни и те же самые, по оценки СММ, нарушения режима прекращения огня, зафиксированные параллельно несколькими патрулями/камерами, отражаются в таблице только один раз.

Месторасположение СММ	Место происшествия	Способ	К-во	Наблюдения	Описание	Вооружение	Дата, время
правительству, 41 км к Ю от Донецка)	1-2 км к ЮЗ	зафиксировала	1	Н/Д боеприпас	С-Ю (по оценке, в пределах участка разведения)	Н/Д	29.03, 19:22
	камера СММ, установленная в 1 км к ЮЗ от н. п. Широкино (подконтрольный правительству, 100 км к Ю от Донецка)	3-5 км к С	зафиксировала	1	взрыв	неопределенного происхождения	Н/Д
	4-6 км к СВ	зафиксировала	1	взрыв	неопределенного происхождения	Н/Д	29.03, 19:54
	3-5 км к СВ	зафиксировала	1	взрыв	неопределенного происхождения	Н/Д	29.03, 19:55
	4-6 км к С	зафиксировала	1	взрыв	неопределенного происхождения	Н/Д	29.03, 19:55
	4-6 км к С	зафиксировала	1	взрыв	неопределенного происхождения	Н/Д	29.03, 20:00
	4-6 км к С	зафиксировала	2	взрыв	неопределенного происхождения	Н/Д	29.03, 20:05
	4-6 км к С	зафиксировала	1	Н/Д боеприпас	В-З	Н/Д	29.03, 20:05
	5-7 км к С	зафиксировала	1	Н/Д боеприпас	В-З	Н/Д	29.03, 20:31
	4-6 км к С	зафиксировала	1	взрыв	взрыв в воздухе	Н/Д	29.03, 21:09
	4-6 км к С	зафиксировала	1	осветительная ракета	выпущенный(-ая) вверх	Н/Д	29.03, 21:10
	4-6 км к ССВ	зафиксировала	10	Н/Д боеприпас	З-В	Н/Д	29.03, 21:10
	4-6 км к С	зафиксировала	1	осветительная ракета	выпущенный(-ая) вверх	Н/Д	29.03, 21:10
	4-6 км к С	зафиксировала	1	взрыв	взрыв в воздухе	Н/Д	29.03, 21:22
	4-6 км к С	зафиксировала		осветительная ракета	выпущенный(-ая) вверх	Н/Д	29.03, 21:22
	5-7 км к С	зафиксировала	1	взрыв	неопределенного происхождения	Н/Д	29.03, 21:23
	4-6 км к С	зафиксировала	2	взрыв	неопределенного происхождения	Н/Д	29.03, 21:24
	5-7 км к С	зафиксировала	1	очередь	В-З	Н/Д	29.03, 21:40
	3-5 км к С	зафиксировала	1	вспышка дульного пламени		Н/Д	29.03, 21:51
	4-6 км к С	зафиксировала	1	взрыв	неопределенного происхождения	Н/Д	29.03, 22:03
	3-5 км к ССВ	зафиксировала	1	Н/Д боеприпас	В-З	Н/Д	29.03, 22:33
	4-6 км к С	зафиксировала	2	Н/Д боеприпас	ВЮВ-ЗСЗ	Н/Д	29.03, 22:49
	5-7 км к С	зафиксировала	1	взрыв	неопределенного происхождения	Н/Д	29.03, 22:50
	3-5 км к С	зафиксировала	1	взрыв	неопределенного происхождения	Н/Д	30.03, 00:05
	4-6 км к С	зафиксировала	1	взрыв	неопределенного происхождения	Н/Д	30.03, 00:07
	5-7 км к С	зафиксировала	2	Н/Д боеприпас	ЗЮЗ-ВСВ	Н/Д	30.03, 00:29
	4-6 км к С	зафиксировала	1	осветительная ракета	выпущенный(-ая) вверх	Н/Д	30.03, 01:33
	5-7 км к ССВ	зафиксировала	1	осветительная ракета	выпущенный(-ая) вверх	Н/Д	30.03, 02:26
	5-7 км к С	зафиксировала	3	Н/Д боеприпас	В-З	Н/Д	30.03, 02:27
	4-6 км к С	зафиксировала	1	взрыв	неопределенного происхождения	Н/Д	30.03, 02:27
	5-7 км к С	зафиксировала	11	Н/Д боеприпас	В-З	Н/Д	30.03, 02:37
	5-7 км к С	зафиксировала	11	вспышка дульного пламени		Н/Д	30.03, 02:37
камера СММ в н. п. Светлодарск (подконтрольный правительству, 57 км к СВ от Донецка)	4-6 км к ЗЮЗ	зафиксировала	1	взрыв	неопределенного происхождения	Н/Д	29.03, 21:30
	4-6 км к ЗЮЗ	зафиксировала	1	взрыв	неопределенного происхождения	Н/Д	29.03, 21:34
	3-5 км к ЗЮЗ	зафиксировала	2	Н/Д боеприпас	С-Ю	Н/Д	30.03, 01:27

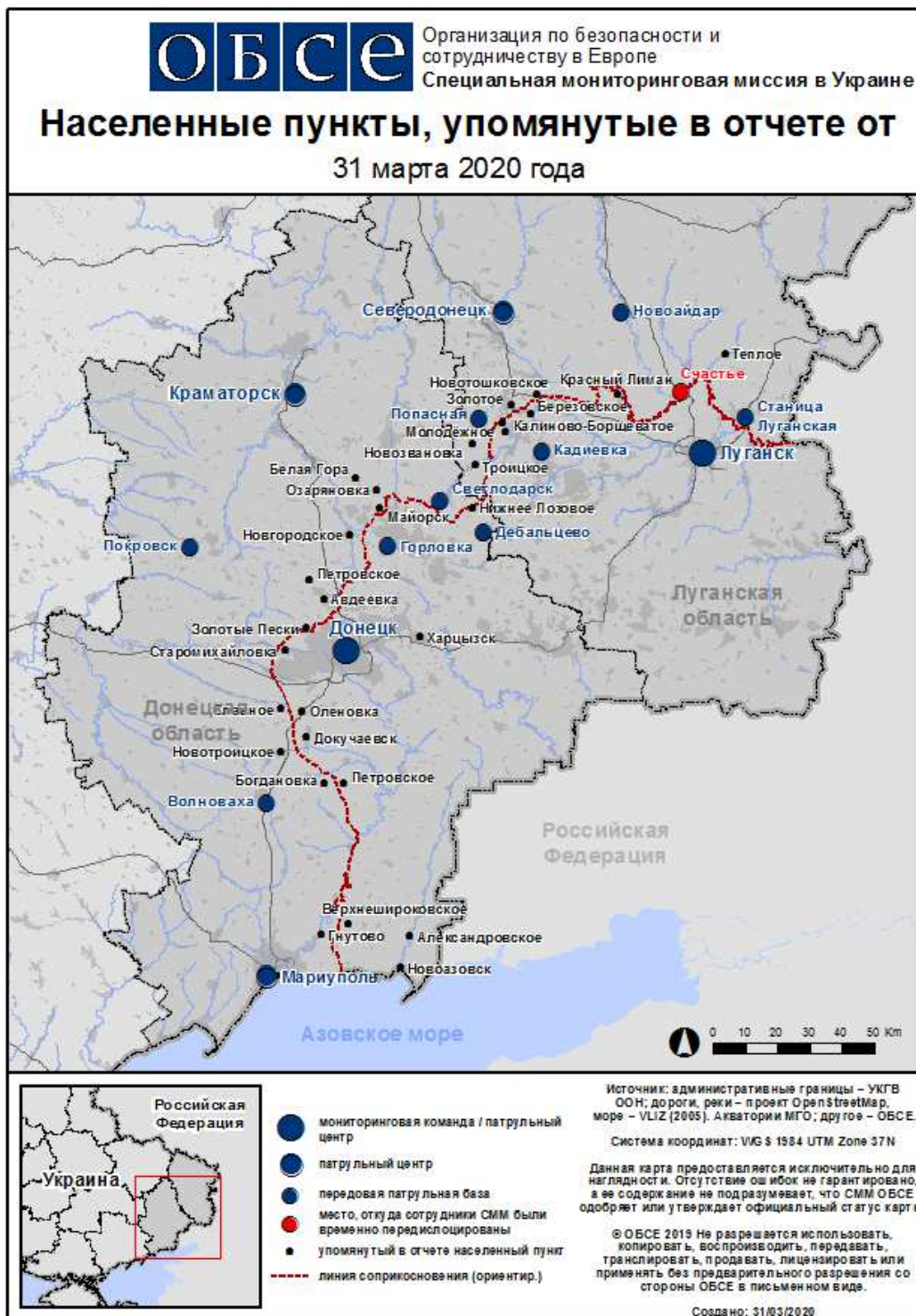
Месторасположение СММ	Место происшествия	Способ	К-во	Наблюдения	Описание	Вооружение	Дата, время
примерно 1 км к СЗ от железнодорожного вокзала в н. п. Ясиноватая (неподконтрольный правительству, 16 км к СВ от Донецка)	12-16 км к ЮЮЗ	слышали	15	взрыв	неопределенного происхождения	Н/Д	30.03, 09:00–09:30
	3–4 км к ССВ	слышали		очередь	множественные	крупнокалиберный пулемет	30.03, 09:30–09:51
	2 км к ЮЗ	слышали	4	очередь		крупнокалиберный пулемет	30.03, 13:57
	1-2 км к ЮЗ	слышали	1	взрыв	исходящий огонь	Н/Д	30.03, 14:00
	3-4 км ЗЮЗ	слышали и видели	1	взрыв	разрыв снаряда	Н/Д	30.03, 14:00
	2–4 км к ЗЮЗ	слышали	11	взрыв	неопределенного происхождения	Н/Д	30.03, 14:01–14:05
	3-4 км к ЗЮЗ	слышали	10	очередь		стрелковое оружие	30.03, 14:07–14:08
	3-4 км к ЗЮЗ	слышали	15	выстрел		стрелковое оружие	30.03, 14:08
	3-4 км к ЗЮЗ	слышали	1	взрыв	неопределенного происхождения	Н/Д	30.03, 14:20
	2-3 км ЗЮЗ	слышали		очереди и выстрелы	множественные	стрелковое оружие	30.03, 14:25
	2-3 км ЗЮЗ	слышали	42	очередь		стрелковое оружие	30.03, 14:30–14:36
	2–3 км к ЮЗ	слышали	10	очередь		крупнокалиберный пулемет	30.03, 14:37
	2–3 км к ЮЗ	слышали	1	взрыв	неопределенного происхождения	Н/Д	30.03, 14:49
железнодорожный вокзал в н. п. Ясиноватая (неподконтрольный правительству, 16 км к СВ от Донецка)	3–5 км к ССВ	слышали	7	очередь		крупнокалиберный пулемет	30.03, 11:38
	2–3 км к ЗСЗ	слышали	1	взрыв		Н/Д	30.03, 12:25
	3–5 км к З	слышали	13	выстрел		стрелковое оружие	30.03, 13:00–13:04
	4–6 км к З	слышали	8	очередь		стрелковое оружие	30.03, 13:08
	4–6 км к ЮЗ	слышали	2	очередь		стрелковое оружие	30.03, 13:09
	3–5 км к З	слышали	7	очередь		крупнокалиберный пулемет	30.03, 13:10
	4–6 км к З	слышали	3	очередь		крупнокалиберный пулемет	30.03, 13:11
примерно в 3 км к ЮВ от н. п. Авдеевка (подконтрольный правительству, 17 км к С от Донецка)	2 км к ЮВ	слышали	8	выстрел		стрелковое оружие	30.03, 14:35
примерно в 2 км к В от н. п. Богдановка (подконтрольный правительству, 41 км к ЮЗ от Донецка)	2 км к С	слышали	2	выстрел	по оценке, за пределами участка разведения в районе Петровского	стрелковое оружие	30.03, 09:39
	Расстояние — Н/Д, к ЮЮВ	слышали	1	выстрел	определить, на участке разведения в районе Петровского или за его пределами, не представлялось возможным	стрелковое оружие	30.03, 13:29
	4–6 км к СЗ	слышали	2	взрыв	неопределенного происхождения (по оценке, за пределами участка разведения сил и средств в районе Петровского)	Н/Д	30.03, 13:49–13:53
	4–6 км к СЗ	слышали	23	очередь	по оценке, за пределами участка разведения в районе Петровского	крупнокалиберный пулемет	30.03, 13:49–13:53
	расстояние — Н/Д, к ЮВ	слышали	2	выстрел	определить, на участке разведения в районе Петровского	стрелковое оружие	30.03, 14:30

Месторасположение СММ	Место происшествия	Способ	К-во	Наблюдения	Описание	Вооружение	Дата, время
					или за его пределами, не представлялось возможным		
центр н. п. Мариуполь (подконтрольные правительству, 102 км к Ю от Донецка)	расстояние — Н/Д, к В	слышали	8	взрыв	неопределенного происхождения	миномет (тип — Н/Д)	29.03, 18:35–19:14
примерно в 500 м к СВ от н. п. Каменка (подконтрольный правительству, 20 км к С от Донецка)	2–3 км к ЮВ	слышали	7	очередь		крупнокалиберный пулемет	30.03, 09:44
	3–4 км к Ю	слышали	1	взрыв	неопределенного происхождения	Н/Д	30.03, 12:25
н. п. Майорск (подконтрольный правительству, 45 км к СВ от Донецка)	2–3 км к ЮЗ	слышали	10	очередь		крупнокалиберный пулемет	30.03, 09:04–09:07
	2–3 км к ЮЗ	слышали	9	очередь		крупнокалиберный пулемет	30.03, 09:09–09:12
	2–3 км к ЮЗ	слышали	3	взрыв	неопределенного происхождения	Н/Д	30.03, 09:09–09:12
	2–3 км к ЮЗ	слышали	20	выстрел		стрелковое оружие	30.03, 09:09–09:12
	2–3 км к ЮЗ	слышали	44	очередь		крупнокалиберный пулемет	30.03, 09:15–09:20
	2–3 км к ЮЗ	слышали	25	взрыв	неопределенного происхождения	Н/Д	30.03, 09:15–09:20
	2–4 км ЮЗ	слышали	41	очередь		крупнокалиберный пулемет	30.03, 09:21–09:40
	2–3 км к ЮЗ	слышали	30	взрыв	неопределенного происхождения	Н/Д	30.03, 09:21–09:28
	2–5 км к ЮЗ	слышали	24	взрыв	неопределенного происхождения	Н/Д	30.03, 09:29–09:40
	2–3 км к ЮЗ	слышали	31	очередь		крупнокалиберный пулемет	30.03, 09:29–09:40
	2–3 км к ЮЗ	слышали	5	взрыв	неопределенного происхождения	Н/Д	30.03, 09:40–09:50
	2–5 км к ЮЗ	слышали	5	очередь		крупнокалиберный пулемет	30.03, 09:40–09:50
	2–5 км к ЮЗ	слышали	22	взрыв	неопределенного происхождения	Н/Д	30.03, 10:01–10:06
	3–5 км к СВ	слышали	3	взрыв	неопределенного происхождения	Н/Д	30.03, 12:25–12:35
	1–3 км к ЮЗ	слышали	1	выстрел			30.03, 13:30
	2–4 км ЮЗ	слышали	1	взрыв	неопределенного происхождения	Н/Д	30.03, 14:26
3–5 км к ЮЗ	слышали	8	взрыв	неопределенного происхождения	Н/Д	30.03, 14:50–15:11	
3–5 км к ЮЗ	слышали	5	взрыв	неопределенного происхождения	Н/Д	30.03, 15:25–15:36	
н. п. Светлодарск (подконтрольный правительству, 57 км к СВ от Донецка)	2–3 км к ЮВ	слышали	4	очередь		крупнокалиберный пулемет	29.03, 19:20
	2–3 км к ЮВ	слышали	2	очередь		крупнокалиберный пулемет	29.03, 19:50
	5–8 км к ЮВ	слышали	4	взрыв	неопределенного происхождения	Н/Д	29.03, 20:38
	5–8 км к ЮВ	слышали	3	взрыв	неопределенного происхождения	Н/Д	29.03, 22:05
	5–8 км к ЮВ	слышали	1	взрыв	неопределенного происхождения	Н/Д	29.03, 22:25
н. п. Горловка (неподконтрольный правительству, 39 км к СВ от Донецка)	6 км к З	слышали	18	взрыв	выстрел	Н/Д	29.03, 21:30–21:51
	3 км к ЗСЗ	слышали	18	взрыв	разрыв	Н/Д	29.03, 21:30–21:51

Месторасположение СММ	Место происшествия	Способ	К-во	Наблюдения	Описание	Вооружение	Дата, время
	4–6 км к З	слышали	1	взрыв	неопределенного происхождения	Н/Д	29.03, 21:56
	6 км к З	слышали	1	взрыв	выстрел	Н/Д	29.03, 22:16
	1 км к ЗСЗ	слышали	1	взрыв	разрыв	Н/Д	29.03, 23:20
	4 км к ЗСЗ	слышали	1	взрыв	разрыв	Н/Д	29.03, 23:23
	3 км к ЗСЗ	слышали	1	взрыв	разрыв	Н/Д	29.03, 23:26
	6 км к З	слышали	1	взрыв	выстрел	Н/Д	29.03, 23:29
	3 км к ЗСЗ	слышали	1	взрыв	разрыв	Н/Д	29.03, 23:29
	3–5 км к З	слышали	1	взрыв	неопределенного происхождения	Н/Д	30.03, 17:41
	3–5 км к З	слышали	1	взрыв	неопределенного происхождения	Н/Д	30.03, 18:05
примерно в 6 км к С от н. п. Горловка (неподконтрольный правительству, 39 км к СВ от Донецка)	3–5 км к З	слышали	35	взрыв	неопределенного происхождения	Н/Д	30.03, 08:57–09:07
	3–5 км к З	слышали	63	очередь		крупнокалиберный пулемет	30.03, 08:57–09:07
	3–5 км к З	слышали	158	выстрел		стрелковое оружие	30.03, 08:57–09:07
примерно в 5 км к СВ от н. п. Горловка (неподконтрольный правительству, 39 км к СВ от Донецка)	3–5 км к З	слышали	52	взрыв	неопределенного происхождения	Н/Д	30.03, 09:00–09:30
	3–5 км к З	слышали	71	очередь		крупнокалиберный пулемет	30.03, 09:00–09:30
	3–5 км к З	слышали	100	очередь		стрелковое оружие	30.03, 09:00–09:30
	3–5 км к З	слышали	49	взрыв	неопределенного происхождения	Н/Д	30.03, 09:30–10:00
	3–5 км к З	слышали	76	очередь		крупнокалиберный пулемет	30.03, 09:30–10:00
	3–5 км к З	слышали	44	выстрел		крупнокалиберный пулемет	30.03, 09:30–10:00
	3–5 км к З	слышали	16	взрыв	неопределенного происхождения	Н/Д	30.03, 10:00–10:15
	5–7 км к ЮЗ	слышали	6	взрыв	неопределенного происхождения	Н/Д	30.03, 15:15–15:35
камера СММ в н. п. Золотое (подконтрольный правительству, 60 км к З от Луганска)	1,5–3 км В	зафиксировала	1	Н/Д боеприпас	ССЗ–ЮЮВ (по оценке, за пределами участка разведения)	Н/Д	29.03, 23:23
	1,5–3 км В	зафиксировала	1	взрыв	неопределенного происхождения (по оценке, за пределами участка разведения)	Н/Д	30.03, 03:28
С окраина н. п. Трехизбенка (подконтрольный правительству, 32 км к СЗ от Луганска)	8–10 км к ЗЮЗ	слышали	12	взрыв	неопределенного происхождения	Н/Д	30.03, 11:21–11:30
около 2 км к В от н. п. Золотое-2 (Карбонит; подконтрольный правительству, 62 км к З от Луганска)	5–8 км к ЮЮВ	слышали	11	взрыв	неопределенного происхождения (по оценке, за пределами участка разведения)	Н/Д	30.03, 13:47–13:57
В окраина н. п. Первомайск (неподконтрольный правительству, 58 км к З от Луганска)	2–4 км к З	слышали и видели	1	взрыв	неопределенного происхождения (по оценке, за пределами участка разведения в районе Золотого)	Н/Д	30.03, 13:53
З окраина н. п. Березовское (неподконтрольный правительству, 53 км к СЗ от Луганска)	2–4 км к ССЗ	слышали	16	очередь	по оценке, за пределами участка разведения в районе Золотого	крупнокалиберный пулемет	30.03, 15:35–15:50
	2–4 км к ССЗ	слышали	8	выстрел	по оценке, за пределами участка	крупнокалиберный пулемет	30.03, 15:35–15:50

Месторасположение СММ	Место происшествия	Способ	К-во	Наблюдения	Описание	Вооружение	Дата, время
					разведения в районе Золотого		
	2-4 км к ССЗ	слышали	9	взрыв	неопределенного происхождения (по оценке, за пределами участка разведения в районе Золотого)	Н/Д	30.03, 15:35-15:50
примерно 2 км к ЮЗ от н. п. Молодежное (неподконтрольный правительству, 63 км к 3 от Луганска)	2-4 км ЮЗ	слышали	8	выстрел		стрелковое оружие	30.03, 16:20-16:33
	2-4 км ЮЗ	слышали	9	очередь		стрелковое оружие	30.03, 16:20-16:33

Карта Донецкой и Луганской областей¹¹



¹¹ По решению Постоянного совета №1117 от 21 марта 2014 года, СММ базируется в десяти городах на всей территории Украины (Херсон, Одесса, Львов, Ивано-Франковск, Харьков, Донецк, Днепр, Черновцы, Луганск и Киев). Эта карта восточной Украины предназначена для иллюстративных целей. На ней указаны населенные пункты, упомянутые в отчете, а также те, где находятся офисы СММ (команды наблюдателей, представительства и передовые патрульные базы) в Донецкой и Луганской областях. (Красным цветом выделено передовую патрульную базу, с которой сотрудники СММ были временно передислоцированы на основании рекомендаций экспертов по безопасности из некоторых государств-участников ОБСЕ и с учетом требований СММ по безопасности. СММ использует эти помещения в светлую пору суток, а также патрулирует в этом населенном пункте (днем).