



# Щоденний звіт №67/2020

від 20 березня 2020 року<sup>1</sup>

## Короткий виклад

- У Донецькій і Луганській областях СММ констатувала збільшення кількості порушень режиму припинення вогню, якщо порівнювати з попереднім звітним періодом.
- Неподалік Степанівки в Луганській області відкрито вогонь зі стрілецької зброї, за оцінкою, в напрямку безпілотного літального апарата СММ малого радіуса дії.
- У Сигнальному Донецької області від осколкових поранень помер чоловік.
- Місія продовжувала здійснювати моніторинг на ділянках розведення сил і засобів у районах Станиці Луганської, Золотого та Петрівського. СММ зафіксувала порушення режиму припинення вогню на ділянці розведення в районі Петрівського.
- Місія зафіксувала озброєння, розміщене з порушенням ліній відведення з обох боків лінії зіткнення в Луганській області.
- СММ і далі спостерігала за заходами, яких вживають на блокпостах у Донецькій та Луганській областях, з огляду на спалах COVID-19.
- Місія продовжувала сприяти встановленню локального режиму припинення вогню та здійснювати моніторинг його дотримання для уможливлення проведення робіт із розмінування в Красному Ярі та здійснення ремонтних робіт на лініях електропередачі поблизу Щастя.
- Патрулі СММ і далі стикалися з обмеженнями свободи пересування, зокрема на блокпості збройних формувань у Новоазовську та в пункті пропуску на кордоні в невідконтрольному урядові Ізвариному\*.

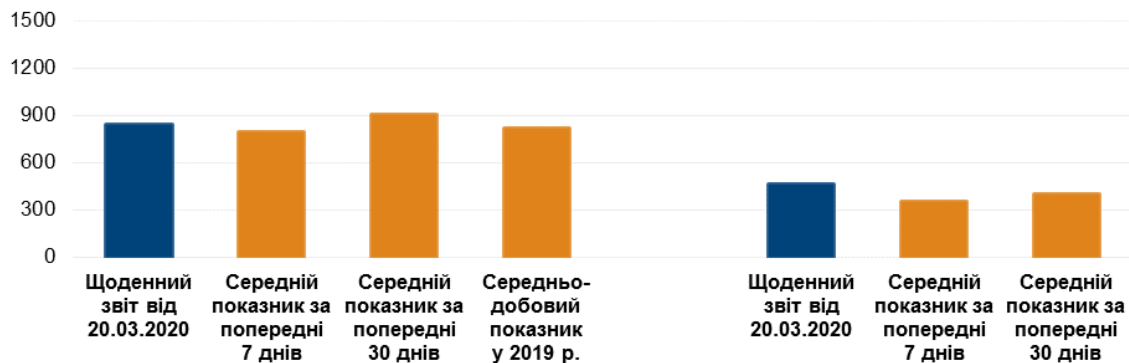
---

<sup>1</sup> На основі інформації, що надійшла від моніторингових команд станом на 19:30 19 березня 2020 року (за східноєвропейським часом).

## Порушення режиму припинення вогню<sup>2</sup>

Кількість зафіксованих порушень режиму припинення вогню<sup>3</sup>

Кількість зафіксованих вибухів<sup>4</sup>



<sup>2</sup> Більш детальну інформацію про всі випадки порушення режиму припинення вогню, а також мапи Донецької та Луганської областей, де відмічені всі місця, згадані у звіті, представлено в додатку. Протягом звітного періоду камера СММ у Світлодарську не функціонувала.

<sup>3</sup> Зокрема вибухи.

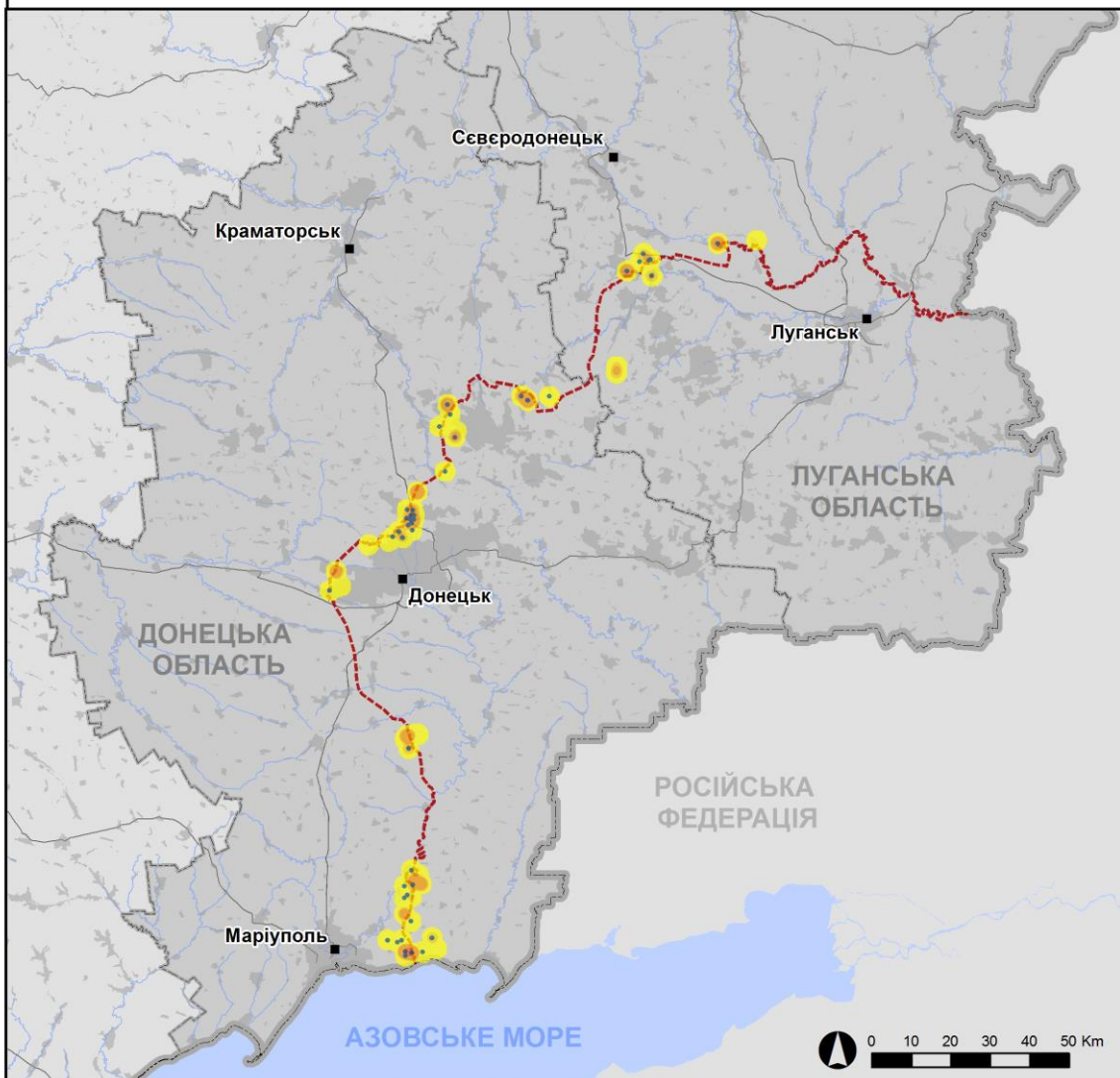
<sup>4</sup> Зокрема внаслідок вогню з озброєння невстановленого типу.

## Мапа зафіксованих порушень режиму припинення вогню



Організація з безпеки та співробітництва в Європі  
Спеціальна моніторингова місія в Україні

### Зафіксовані СММ порушення режиму припинення вогню 19 березня 2020 р.



#### Концентрація порушень режиму припинення вогню

- Висока
- 
- Низька
- Вибух
- Населений пункт
- Лінія зіткнення (орієнт.)

Джерела: адміністративні кордони — УКГП ООН; дороги, річки — проект OpenStreetMap; море — VLIIZ (2005). Акваторії МГО, інше — ОБСЄ.

Система координат: WGS 1984 UTM Zone 37N

Ця мапа надається винятково для наочності. Відсутність помилок у мапі не гарантується, а її зміст не означає, що СММ ОБСЄ затверджує або ухвалює офіційний статус мапи.

© СММ ОБСЄ 2019 Не дозволяється використовувати, копіювати, відтворювати, передавати, транслювати, продавати, ліцензувати або застосовувати без попереднього дозволу з боку ОБСЄ у письмовому вигляді.  
Створено: 20/03/2020

У Донецькій області СММ констатувала збільшення кількості порушень режиму припинення вогню, зокрема більше вибухів (близько 290), якщо порівнювати з [попереднім звітним періодом](#) (82 вибухи). Більшість порушень режиму припинення вогню, зокрема більшість вибухів, зафіксовано в районах на північ від н. п. Широкине (підконтрольний урядові, 100 км на південь від Донецька), на південний схід і південний захід від н. п. Світлодарськ (підконтрольний урядові, 57 км на північний схід від Донецька) і на південний схід від н. п. Чермалик (підконтрольний урядові, 77 км на південь від Донецька).

У Луганській області Місія констатувала збільшення кількості порушень режиму припинення вогню, зокрема більше вибухів (близько 130), якщо порівнювати з [попереднім звітним періодом](#) (64 вибухи). Більшість порушень режиму припинення вогню зафіксовано у районах на схід, південний захід і захід від н. п. Трьохізбенка (підконтрольний урядові, 32 км на північний захід від Луганська), зокрема 46 вибухів невизначеного походження, за оцінкою, артилерійський вогонь, а також на схід від ділянки розведення в районі н. п. Золоте (підконтрольний урядові, 60 км на захід від Луганська) (див. нижче).

### **За оцінкою Місії, в напрямку безпілотного літального апарата СММ малого радіуса дії відкрито вогонь зі стрілецької зброї**

19 березня під час управління польотом безпілотного літального апарата (БПЛА) СММ малого радіуса дії поблизу н. п. Степанівка (непідконтрольний урядові, 62 км на захід від Луганська) спостерігачі чули 16 пострілів зі стрілецької зброї орієнтовно за 2–2,5 км на південно-південний схід. За їхньою оцінкою, вогонь вели в напрямку БПЛА, що саме пролітав приблизно за 2–2,5 км на південно-південний схід від позиції патруля Місії. Команда СММ благополучно приземлила БПЛА та залишила цей район\*.

### **У Сигнальному від осколкових поранень помер чоловік**

16 березня медпрацівники лікарні у н. п. Докучаєвськ (непідконтрольний урядові, 30 км на південний захід від Донецька) повідомили спостерігачам у телефонній розмові, що пополудні 14 березня до них доправили чоловіка (80–89 років) із серйозними пораненнями грудної клітки, який помер пізніше того ж дня. Син померлого чоловіка розповів команді СММ, що 14 березня приблизно об 11:00 його батько був у себе вдома за адресою вул. Пушкіна, 12, у н. п. Сигнальне (непідконтрольний урядові, 23 км на південний захід від Донецька), коли він почув і побачив вибух.

17 березня БПЛА СММ середнього радіуса дії зафіксував пошкодження на даху будинку померлого чоловіка на вулиці Пушкіна, 12, у Сигнальному. СММ не вдалося встановити, коли утворилося пошкодження, а також тип застосованого озброєння і напрямок вогню. Приблизно за 700 м далі на північний схід цей БПЛА виявив 8 свіжих вирв, оцінених як розриви снарядів від ймовірно 120-мм мінометних мін на відстані 50–150 м від інших житлових будинків (для ознайомлення з іншими результатами спостережень у цьому районі див. [Щоденний звіт СММ від 12 березня 2020 року](#)).

### **Ділянки розведення в районах Станиці Луганської, Золотого та Петрівського<sup>5</sup>**

18 березня за межами ділянки розведення в районі н. п. Станиця Луганська (підконтрольний урядові, 16 км на північний схід від Луганська) БПЛА СММ малого радіуса дії [вкотре](#) зафіксував зенітну установку (ЗУ-23, 23 мм) поблизу пам'ятника князю Ігореві

<sup>5</sup> Розведення передбачено Рамковим рішенням Тристоронньої контактної групи про розведення сил і засобів від 21 вересня 2016 року.

приблизно за 1 км на південний схід від мосту біля Станиці Луганської (15 км на північний схід від Луганська).

19 березня на ділянці розведення в районі Станиці Луганської спостерігачі бачили 4 членів збройних формувань (із нарукавними пов'язками з написом «СЦКК») між новим прольотом мосту біля Станиці Луганської (15 км на північний схід від Луганська) та блокпостом збройних формувань південніше мосту. У Станиці Луганській команда СММ бачила оголошення на автобусній зупинці про те, що в період з 19 березня по 3 квітня буде тимчасово припинено автобусне сполучення між цим та рештою населених пунктів Луганської області. За спостереженнями команди Місії, залізничну станцію також було закрито.

19 березня камера СММ у Золотому зафіксувала 22 невизначені боєприпаси і 34 вибухи невизначеного походження — усе, на відстані приблизно 2–3 км на схід. Того ж дня, здійснюючи моніторинг у двох місцях біля цієї ділянки розведення, члени патруля Місії чули 16 вибухів невизначеного походження. За оцінкою, усі зазначені порушення режиму припинення вогню сталися поза **ділянкою розведення у районі Золотого**, але в межах 5 км від неї. Того ж дня біля південного краю ділянки розведення спостерігачі бачили 4 саперів із непідконтрольних урядові районів і 4 членів збройних формувань (із нарукавними пов'язками з написом «СЦКК») на автошляху Т1316, які, за повідомленнями, мали провести топографічну зйомку ділянки обабіч автошляху.

17 березня в межах **ділянки розведення у районі н. п. Петрівське** (непідконтрольний урядові, 41 км на південь від Донецька) на основі даних повітряного спостереження виявлено свіжу вирву (за оцінкою, розрив снаряда з озброєння невстановленого типу) на відстані приблизно 500 м на північно-північний захід від південно-східного кута ділянки, там, де [раніше було зафіксовано](#) вибухи, оцінені як розриви снарядів.

Вночі з 18 на 19 березня камера СММ, установлена за 2 км на схід від н. п. Богданівка (підконтрольний урядові, 41 км на південний захід від Донецька) зафіксувала 42 невизначені боєприпаси, що пролетіли орієнтовно за 1–3 км на південний схід (за оцінкою, в межах ділянки розведення в районі Петрівського). 19 березня, здійснюючи моніторинг у двох місцях біля цієї ділянки розведення, члени патруля Місії чули 3 постріли з автоматичного гранатомета і стрілецької зброї, а також 16 вибухів невизначеного походження (за оцінкою, усі поза ділянкою розведення, але в межах 5 км від її краю).

## Відведення озброєння

СММ продовжувала здійснювати моніторинг відведення озброєння, передбаченого Меморандумом, а також Комплексом заходів і Доповненням до нього.

Спостерігачі бачили 6 одиниць озброєння, розміщених із порушенням ліній відведення у Луганській області: 1 одиницю зафіксовано у підконтрольному урядові районі, ще 5 — у непідконтрольних урядові районах (для отримання детальнішої інформації дивіться таблицю нижче). Крім того, СММ виявила 44 одиниці озброєння, розміщені за лініями відведення у підконтрольних урядові районах Луганської області та 4 одиниці озброєння — у непідконтрольних урядові районах Луганської області.

## **Ознаки військової присутності та присутності військового типу в зоні безпеки<sup>6</sup>**

Місія зафіксувала бойові броньовані машини, зокрема деякі розміщені у житлових районах, з обох боків лінії зіткнення (для отримання більш детальної інформації див. таблицю нижче).

19 березня, патрулюючи у двох місцях: приблизно за 3 км на схід від н. п. Весела Гора (непідконтрольний урядові, 16 км на північ від Луганська) та в цьому населеному пункті, спостерігачі бачили сукупно 30 членів збройних формувань (четверо були з нарукавними пов'язками з написом «СЦКК»), які укріплювали траншеї та позиції за допомогою мішків із піском та ящиків для боєприпасів.

Того ж дня приблизно за 1 км на схід від н. п. Крута Балка (непідконтрольний урядові, 16 км на північ від Донецька) члени патруля Місії чули, як на відстані 200–300 м на північний схід від їхньої позиції пролітав БПЛА, що не належав СММ (за оцінкою, міні-квадрокоптер). У н. п. Мар'їнка (підконтрольний урядові, 23 км на південний захід від Донецька) спостерігачі бачили БПЛА білого кольору (не належав СММ; за оцінкою, міні-квадрокоптер), що пролітав на висоті близько 100 м над їхньою позицією.

## **Протитанкові міни біля Луганського, Розсадок і Логвинового**

17 березня приблизно за 4 км на південний схід від н. п. Луганське (підконтрольний урядові, 59 км на північний схід від Донецька) БПЛА СММ малого радіуса дії знову зафіксував 49 протитанкових мін (ТМ-62; 2 міни були зафіксовані вперше), встановлені поперек автошляху М03. За оцінкою, усі ці міни належали Збройним силам України. Приблизно за 2 км на південний схід від Луганського цей БПЛА також зафіксував спіральне дротове загородження (ймовірно з попереджувальним знаком про мінну небезпеку), що було розтягнуте майже на всю ширину автошляху М03.

Того ж дня приблизно за 4 км на південний захід від н. п. Розсадки (62 км на північний захід від Донецька) БПЛА СММ малого радіуса дії знову зафіксував 40 протитанкових мін (ТМ-62), встановлених поперек і уздовж автошляху М03. Приблизно за 1 км на південний захід від вищезазначених мін та за 3 км на північний захід від н. п. Логвинове (непідконтрольний урядові, 59 км на північний схід від Донецька) БПЛА СММ малого радіуса дії зафіксував 126 протитанкових мін (зокрема 30 мін — вперше), встановлених поперек автошляху М03. За оцінкою, усі перелічені міни належали збройним формуванням.

18 березня приблизно за 1 км на південь від Крутої Балки та за 2 км на північний схід від перехрестя автошляхів Н21 і М04 БПЛА СММ дальнього радіуса дії знову зафіксував щонайменше 20 артилерійських снарядів у 4 різних заглибленнях обабіч проїжджої частини автошляху М04. За оцінкою, ці снаряди були складовими саморобного вибухового пристрою.

Того ж дня БПЛА СММ малого радіуса дії вперше зафіксував невибухлі боєприпаси, оцінених як 5 пускових труб протитанкового ракетного комплексу (9К113 «Конкурс», 135 мм) у траншеї поблизу пам'ятника князю Ігореві, приблизно за 1 км на південний схід від мосту біля Станиці Луганської.

---

<sup>6</sup> Згадана в цьому розділі техніка не підпадає під дію Мінських угод щодо відведення озброєння.

## Прикордонні райони, які не контролюються урядом

18 березня приблизно за 3 км на схід від н. п. Черемшине (59 км на південний схід від Луганська) і за орієнтовно 400 м на захід від кордону БПЛА СММ дальнього радіуса дії зафіксував численні сліди на необробленому полі, що вели до кордону, на ділянці, де немає пунктів перетину.

19 березня приблизно за 2 км на схід від н. п. Кошарне (61 км на південний схід від Донецька) і за орієнтовно 500 м на південний схід від н. п. Улянівське (61 км на південний схід від Донецька) спостерігачі бачили свіжі сліди від важкої колісної техніки на ґрунтових дорогах, що ведуть до кордону, на ділянці, де немає пунктів перетину. Того ж дня упродовж приблизно 15 хвилин спостереження в пішохідному пункті пропуску на кордоні біля Улянівського, команда СММ не зафіксувала руху пішоходів в жодному напрямку.

У пункті пропуску на кордоні в н. п. Ізварине (52 км на південний схід від Луганська) спостерігачі бачили, що порівняно з середніми показниками, що фіксувалися до 17 березня, кількість транспортних засобів і пішоходів, що перетинають прикордонний пункт пропуску, суттєво зменшилась. Команда СММ бачила, що до України увійшли 3 жінки (40–49 років), а з України виїхали 4 вантажівки (2 з російськими номерними знаками і 2 з табличками «ЛНР») і вийшли 4 пішоходи (жінка і 3 чоловіки, віком 30–50 років). Приблизно через 10 хвилин після прибуття патруля СММ, член збройних формувань сказав спостерігачам залишити цей район\*.

Перебуваючи в пункті пропуску на кордоні біля н. п. Маринівка (78 км на схід від Донецька) упродовж приблизно 1 години, команда СММ бачила, що до України в'їхали 6 автомобілів (4 з російськими номерними знаками та 2 з табличками «ДНР»), 1 тентована вантажівка (з українськими номерними знаками), а також увійшли 6 пішоходів (3 жінки і 3 чоловіки, віком 30–50 років). Тимчасом з України виїхали 6 автомобілів (4 з російськими номерними знаками і 2 з табличками «ДНР»), 5 тентованих вантажівок (3 з українськими номерними знаками і 2 з табличками «ДНР»), а також вийшли 6 пішоходів (5 чоловіків різного віку і жінка 40–49 років). Члени патруля Місії бачили, як до пункту пропуску на кордоні під'їхали і зупинились 4 транспортні засоби із написом «МЧС» (зокрема вантажівка з будівельними матеріалами) та цивільна автівка з написом «санітарний автомобіль». Спостерігачі також бачили 8 людей (5 чоловіків і 3 жінок) в одязі з написом «МЧС», які розкладали допоміжні матеріали біля будівлі пункту пропуску.

Протягом орієнтовно 1 години моніторингу в пункті пропуску на кордоні поблизу н. п. Успенка (73 км на південний схід від Луганська) команда СММ бачила, що в Україну в'їхали 6 автомобілів (5 з російськими номерними знаками і 1 з табличками «ДНР»), 1 автобус (із російськими номерними знаками), а також увійшли приблизно 3 пішоходів (2 жінки і чоловік). За спостереженнями СММ, з України виїхали 7 автомобілів (з російськими номерними знаками) і вийшли 17 пішоходів (7 жінок і 6 чоловіків, різного віку, а також 4 дітей). Члени патруля Місії бачили, що в черзі на виїзд з України стояли 67 тентованих вантажівок (28 з українськими номерними знаками, 1 — із російськими, 15 — з білоруськими, 1 — з литовськими, а також 22 з табличками «ДНР»). Команда СММ також бачила, що біля пункту пропуску на кордоні встановлено новий намет, що слугуватиме, як повідомлялося, тимчасовим медпунктом.

## Превентивні заходи з огляду на спалах COVID-19

Спостерігачі [і далі](#) бачили, що співробітники Державної прикордонної служби України були в захисному спорядженні і міряли температуру тіла цивільних осіб на контрольних пунктах в'їзду-виїзду (КПВВ). До того ж за спостереженнями Місії, члени збройних формувань і надалі були у такому ж захисному спорядженні та вимірювали температуру тіла цивільних осіб на блокпості південніше мосту біля Станції Луганської. Перебуваючи на КПВВ «Станція Луганська», команда СММ бачила, що в черзі до підконтрольних урядові районів стояли 7 людей.

19 березня на КПВВ біля Мар'їнки члени патруля Місії бачили, що в черзі до підконтрольних урядові районів чекали приблизно 20 людей (чоловіки та жінки різного віку), зокрема чоловік (60–69 років) в інвалідному візку. Цивільних транспортних засобів не було.

## Зусилля СММ зі сприяння проведенню ремонтних робіт на життєво важливих об'єктах цивільної інфраструктури і робіт із розмінування

Місія продовжувала сприяти встановленню локального режиму припинення вогню і здійснювати моніторинг його дотримання для уможливлення проведення ремонтних робіт на лініях електропередачі поблизу н. п. Щастя (підконтрольний урядові, 20 км на північ від Луганська), а також задля уможливлення робіт із розмінування поблизу н. п. Красний Яр (непідконтрольний урядові, 12 км на північний схід від Луганська), уздовж берега річки Сіверський Донець, де команда СММ чула 3 вибухи, оцінені як контрольовані підриви. СММ сприяла встановленню локального режиму припинення вогню та здійснювала моніторинг його дотримання задля уможливлення проведення похоронної процесії у Чермалику, з огляду на безпосередню близькість кладовища до лінії зіткнення.

СММ продовжувала сприяти забезпеченню функціонування Донецької фільтрувальної станції (ДФС) (15 км на північ від Донецька) і здійснювати моніторинг безпекової ситуації поблизу насосної станції неподалік н. п. Василівка (непідконтрольний урядові, 20 км на північ від Донецька). Здійснюючи спостереження у двох місцях поблизу ДФС, члени патруля Місії чули 27 вибухів невизначеного походження, що сталися у межах 2 км від станції.

Місія продовжувала стежити за ситуацією в Херсоні, Одесі, Львові, Івано-Франківську, Харкові, Дніпрі, Чернівцях і Києві.

## \*Обмеження свободи пересування та інші перешкоди у виконанні мандата СММ

*Робота з моніторингу та свобода пересування СММ обмежені загрозами у сфері безпеки, включаючи ризики, пов'язані з наявністю мін і невибухлих боєприпасів, а також іншими перешкодами, які щодня змінюються. Мандат СММ передбачає вільний і безпечний доступ по всій Україні. Усі підписанти Комплексу заходів погодилися з необхідністю вільного та безпечного доступу, а також із тим, що обмеження свободи пересування СММ є порушенням і що на такі порушення необхідно швидко реагувати. Вони також дійшли згоди, що Спільний центр із контролю та координації (СЦКК) повинен сприяти такому реагуванню та здійснювати загальну координацію робіт з розмінування. Однак збройні формування в окремих районах Донецької та Луганської областей часто відмовляють СММ у доступі до районів, прилеглих до непідконтрольних урядові ділянок кордону України (наприклад, див. нижче). Діяльність СММ у Донецькій та Луганській областях залишалася обмеженою після того, як [23 квітня 2017 року поблизу Пришиба стався](#)*



інцидент, який призвів до загибелі людини. Унаслідок цього спроможність Місії вести спостереження залишалася обмеженою.

#### Заборона доступу:

- У пункті пропуску на кордоні в н. п. Ізварине (непідконтрольний урядові, 52 км на південний схід від Луганська) член збройних формувань сказав патрулю Місії залишити цей район.
- На блокпості на північному в'їзді до н. п. Новоазовськ (непідконтрольний урядові, 102 км на південний схід від Донецька) троє озброєних членів збройних формувань знову не дозволили спостерігачам проїхати до населеного пункту, посилаючись на «накази своїх керівників».

*Регулярні обмеження на ділянках розведення сил і засобів та через міни/невибухлі боєприпаси:*

- Не здійснивши суцільного розмінування, вилучення невибухлих боєприпасів та усунення інших перешкод, сторони і далі відмовляли СММ у необмеженому доступі, а також у можливості пересуватися окремими дорогами, які раніше були визначені як важливі для здійснення Місією ефективного моніторингу та для пересування цивільних осіб.

#### Затримка

- На блокпості на захід від н. п. Верхньошироківське (кол. Октябрь; непідконтрольний урядові, 85 км на південь від Донецька) член збройних формувань знову дозволив патрулю Місії проїхати лише після приблизно 20-хвилинної затримки.

#### Інші перешкоди:

- БПЛА СММ малого радіуса дії зазнав впливу перешкод сигналу (за оцінкою, ймовірно внаслідок глушіння) під час польоту над районами поблизу н. п. Зернове (непідконтрольний урядові, 33 км на південь від Донецька) і н. п. Кам'янка (підконтрольний урядові, 65 км на південь від Донецька)<sup>7</sup>.
- БПЛА СММ середнього радіуса дії знову зазнав впливу перешкод сигналу (за оцінкою, ймовірно внаслідок глушіння) під час польоту над районами поблизу н. п. Лебединське (підконтрольний урядові, 99 км на південь від Донецька).<sup>7</sup>
- Під час управління польотом БПЛА малого радіуса дії біля н. п. Степанівка (непідконтрольний урядові, 62 км на захід від Луганська) спостерігачі чули 16 пострілів зі стрілецької зброї, що, за оцінкою, були спрямовані на БПЛА (див. вище).

---

<sup>7</sup> Перешкоди сигналу могли створюватися з будь-якого місця в радіусі кількох кілометрів від місцеположення БПЛА.

## Таблиця озброєння

### Озброєння, розміщене з порушенням ліній відведення

Дата	К-ть одиниць озброєння	Вид озброєння	Місце	Джерело спостереження
<b>підконтрольні уряду районі</b>				
17.03.2020	1	танк (невстановленого типу)	у н. п. Золоте (60 км на захід від Луганська)	повітряне спостереження
<b>непідконтрольні уряду райони</b>				
17.03.2020	4	буксирувана гаубиця (Д-30 «Жаба», 122 мм)	приблизно 3 км на північний схід від Луганська	БПЛА малого радіуса дії
	1	зенітний ракетний комплекс (9К35 «Стріла-10»)		

### Озброєння, розміщене за лініями відведення

Дата	К-ть одиниць озброєння	Вид озброєння	Місце	Джерело спостереження
<b>підконтрольні уряду районі</b>				
18.03.2020	12	самохідна артилерійська установка (2С9 «Нона-С», 120 мм)	на залізничній станції у н. п. Рубіжне (84 км на північний захід від Луганська)	БПЛА малого радіуса дії
	5	зенітний ракетний комплекс (9К35 «Стріла-10»)		
	6	самохідна гаубиця (2С1 «Гвоздика», 122 мм)		
19.03.2020	17	самохідні гаубиці (2С1 «Гвоздика», 122 мм — 8 од., 2С3 «Акація», 152 мм — 9 од.)	на залізничній станції у н. п. Слов'янськ (95 км на північ від Донецька)	патруль
	1	зенітна самохідна установка (2К22 «Тунгуска»)	на залізничній станції у н. п. Бахмут (кол. Артемівськ; 67 км на північ від Донецька); у цьому ж районі СММ зафіксувала приблизно 30 ББМ <sup>8</sup>	
	3	буксируваний міномет (2Б9 «Волошка», 82 мм)	на залізничній станції в н. п. Костянтинівка (60 км на північ від Донецька)	
<b>непідконтрольні уряду райони</b>				
19.03.2020	4	танки (Т-64)	на полігоні у н. п. Круглик (31 км на південний захід від Луганська)	патруль

### Таблиця військової присутності та присутності військового типу у зоні безпеки<sup>9</sup>

Дата	К-ть	Вид	Місце	Джерело спостереження
<b>підконтрольні уряду районі</b>				
17.03.2020	3	бойова броньована машина	у н. п. Золоте-3 (Стахановець; 62 км на захід від Луганська)	Дані супутникового спостереження
	2	бойові броньовані машини (БМП-1 — 1 од., ймовірно БМП — 1 од.)	поблизу н. п. Луганське (59 км на північний схід від Донецька)	БПЛА малого радіуса дії
	1	бронетранспортер (ймовірно МТ-ЛБ)		
	1	бронетранспортер (МТ-ЛБ)	поблизу н. п. Веселогорівка (64 км на захід від Луганська)	БПЛА середнього радіуса дії
18.03.2020	1	бойова машина піхоти (БМП-1)	поблизу н. п. Березове (підконтрольний урядові, 31 км на південний захід від Донецька)	БПЛА дальнього радіуса дії

<sup>8</sup> Згадані у цьому розділі бойові броньовані машини не підпадають під дію Мінських угод щодо відведення озброєння.

<sup>9</sup> Згадана у цьому розділі техніка не підпадає під дію Мінських угод щодо відведення озброєння.

Дата	К-ть	Вид	Місце	Джерело спостереження
	2	бронетранспортер (БТР-3)	у н. п. Станиця Луганська (16 км на північний схід від Луганська)	БПЛА малого радіуса дії
	3	бойова машина піхоти (БМП-1)	поблизу н. п. Старогнатівка (51 км на південь від Донецька)	
19.03.2020	1	бронетранспортер (невстановленого типу)	у житловому районі н. п. Орлівка (22 км на північний захід від Донецька)	патруль
	4	бронетранспортер (БТР-3)		
<b>непідконтрольні уряду райони</b>				
18.03.2020	2	бойова машина піхоти (БМП-1)	поблизу н. п. Кальміуське (кол. Комсомольське; 42 км на південний схід від Донецька)	БПЛА дальнього радіуса дії
	1	зенітна установка (ЗУ-23, 23 мм)	неподалік пам'ятника князю Ігорю, приблизно 1 км на ПдСх від мосту поблизу Станиці Луганської (15 км на північний схід від Луганська)	БПЛА малого радіуса дії
	1	безвідкатна гармата (СПГ-9 «Спис», 73 мм)		

**Таблиця порушень режиму припинення вогню станом на 19 березня 2020 р.<sup>10</sup>**

Місце розміщення СММ	Місце події	Спосіб	К-ть	Спостереження	Опис	Озброння	Дата, час
камера СММ у н. п. Авдіївка (підконтрольний уряду, 17 км на Пн від Донецька)	5–7 км на ПдСх	зафіксувала	1	вибух	невизначеного походження	Н/Д	18.03, 23:59
	2–4 км на СхПдСх	зафіксувала	3	вибух	невизначеного походження	Н/Д	19.03, 01:06
	2–4 км на СхПдСх	зафіксувала	4	вибух	невизначеного походження	Н/Д	19.03, 01:09
	2–4 км на СхПдСх	зафіксувала	1	вибух	невизначеного походження	Н/Д	19.03, 02:08
	3–5 км на СхПдСх	зафіксувала	1	вибух	невизначеного походження	Н/Д	19.03, 02:37
	3–5 км на СхПдСх	зафіксувала	2	вибух	невизначеного походження	Н/Д	19.03, 02:53
	3–5 км на СхПдСх	зафіксувала	1	вибух	невизначеного походження	Н/Д	19.03, 02:54
	3–5 км на СхПдСх	зафіксувала	2	вибух	невизначеного походження	Н/Д	19.03, 02:55
камера СММ за 2 км на Сх від н. п. Богданівка (підконтрольний уряду, 41 км на ПдЗх від Донецька)	1–3 км на ПдСх	зафіксувала	15	Н/Д боєприпас	ПдПдЗх–ПнПнСх (за оцінкою, у межах ділянки розведення)	Н/Д	18.03, 19:44
	1–3 км на ПдСх	зафіксувала	8	Н/Д боєприпас	ПдПдЗх–ПнПнСх (за оцінкою, у межах ділянки розведення)	Н/Д	18.03, 21:49
	1–3 км на ПдСх	зафіксувала	8	Н/Д боєприпас	ПдПдЗх–ПнПнСх (за оцінкою, у межах ділянки розведення)	Н/Д	19.03, 01:31
	1–3 км на ПдСх	зафіксувала	11	Н/Д боєприпас	ПдПдЗх–ПнПнСх (за оцінкою, у межах ділянки розведення)	Н/Д	19.03, 04:04
камера СММ у н. п. Чермалик (підконтрольний уряду, 77 км на Пд від Донецька)	2–4 км на ПдСх	зафіксувала	10	Н/Д боєприпас	ПдЗх–ПнСх	Н/Д	18.03, 20:31
	4–6 км на ПдСх	зафіксувала	35	Н/Д боєприпас	випущена(-й) угору	Н/Д	18.03, 20:47
	2–4 км на ПдПдСх	зафіксувала	10	Н/Д боєприпас	ПнСх–ПдЗх	Н/Д	18.03, 21:19
	3–5 км на ПдПдСх	зафіксувала	8	Н/Д боєприпас	ПнПнСх–ПдПдЗх	Н/Д	18.03, 22:46
	3–5 км на ПдПдСх	зафіксувала	1	вибух	розрив (після попередньої події)	Н/Д	18.03, 22:46
	2–4 км на ПдПдСх	зафіксувала	2	Н/Д боєприпас	ПнПнСх–ПдПдЗх	Н/Д	18.03, 23:55
камера СММ на Донецькій фільтрувальній станції (15 км на Пн від Донецька)	0,8–1,5 км на ПдПдЗх	зафіксувала	1	вибух	невизначеного походження	Н/Д	18.03, 22:54
	0,8–1,5 км на ПдПдСх	зафіксувала	1	вибух	невизначеного походження	Н/Д	19.03, 00:40
камера СММ за 1,5 км на ПнСх від н. п. Гнутове (підконтрольний уряду, 90 км на Пд від Донецька)	2–4 км на ПдСх	зафіксувала	8	Н/Д боєприпас	ПнПнЗх–ПдПдСх	Н/Д	19.03, 04:15
	2–4 км на ПдСх	зафіксувала	13	Н/Д боєприпас	ПнПнЗх–ПдПдСх	Н/Д	19.03, 04:16
	2–4 км на ПдСх	зафіксувала	4	Н/Д боєприпас	ПнПнЗх–ПдПдСх	Н/Д	19.03, 04:26
камера СММ на КПВВ у н. п. Гнутове (підконтрольний уряду, 84 км на Пд від Донецька)	1–3 км на Сх	зафіксувала	4	Н/Д боєприпас	Пн–Пд	Н/Д	18.03, 20:17
	1–3 км на СхПнСх	зафіксувала	2	Н/Д боєприпас	Пн–Пд	Н/Д	18.03, 23:55
	1–3 км на Сх	зафіксувала	2	Н/Д боєприпас	Пн–Пд	Н/Д	19.03, 00:52
камера СММ у н. п. Красногорівка (підконтрольний уряду, 21 км на Зх від Донецька)	4–6 км на ПдСх	зафіксувала	2	Н/Д боєприпас	ПдЗх–ПнСх	Н/Д	18.03, 19:21
камера СММ на КПВВ у н. п. Мар'їнка (підконтрольний уряду, 23 км на ПдЗх від Донецька)	2–4 км на ПнПнСх	зафіксувала	1	вибух	невизначеного походження	Н/Д	18.03, 22:49
камера СММ на шахті «Октябрська» (непідконтрольна уряду, 9 км на ПнЗх від центру Донецька)	3–5 км на Зх	зафіксувала	4	Н/Д боєприпас	Пн–Пд	Н/Д	18.03, 22:57
	3–5 км на Зх	зафіксувала	3	Н/Д боєприпас	Пн–Пд	Н/Д	18.03, 23:00
	4–6 км на ПнСх	зафіксувала	1	вибух	невизначеного походження	Н/Д	18.03, 20:46
	4–6 км на СхПнСх	зафіксувала	1	вибух	невизначеного походження	Н/Д	18.03, 22:27
	4–6 км на СхПнСх	зафіксувала	1	вибух	невизначеного походження	Н/Д	18.03, 22:32
	4–6 км на СхПнСх	зафіксувала	1	вибух	невизначеного походження	Н/Д	18.03, 22:34
	4–6 км на СхПнСх	зафіксувала	1	вибух	невизначеного походження	Н/Д	18.03, 22:35
	4–6 км на СхПнСх	зафіксувала	2	вибух	невизначеного походження	Н/Д	18.03, 22:36
	4–6 км на СхПнСх	зафіксувала	2	вибух	невизначеного походження	Н/Д	18.03, 22:37
	4–6 км на СхПнСх	зафіксувала	1	вибух	невизначеного походження	Н/Д	18.03, 22:38
	4–6 км на СхПнСх	зафіксувала	1	вибух	невизначеного походження	Н/Д	18.03, 22:41
	1–2 км на ПнСх	зафіксувала	3	Н/Д боєприпас	ПдПдСх–ПнПнЗх	Н/Д	18.03, 23:08
	4–6 км на ПнСх	зафіксувала	2	вибух	невизначеного походження	Н/Д	18.03, 23:25
	2–4 км на ПнСх	зафіксувала	1	вибух	невизначеного походження	Н/Д	19.03, 00:01

<sup>10</sup> У таблиці вказані лише ті інциденти, які спостерігачі СММ бачили особисто чи які були зафіксовані камерами СММ, а не ті випадки, які СММ оцінює як навчання з бойовою стрільбою, контрольовані вибухи і т.д. Зазначені деталі, а саме: відомо чи ні напрямок, тип зброї і т. д., базуються на оцінках, зроблених спостерігачами на місцях та спеціалістами з технічного моніторингу і необов'язково завжди є точними. Напис «невідомо» (Н/Д) означає, що СММ не змогла підтвердити інформацію у зв'язку з відстанню, погодними умовами, технічними обмеженнями та/або з інших причин. Одні і ті ж самі оцінку СММ, порушення режиму припинення вогню, зафіксовані паралельно декількома патрулями/камерами відображаються у таблиці лише один раз.

Місце розміщення СММ	Місце події	Спосіб	К-ть	Спостереження	Опис	Озброєння	Дата, час
	2-4 км на ПнСх	зафіксувала	1	вибух	невизначеного походження	Н/Д	19.03, 00:02
	4-6 км на ПнСх	зафіксувала	1	вибух	вибух у повітрі	Н/Д	19.03, 01:22
	4-6 км на ПнСх	зафіксувала	1	вибух	невизначеного походження	Н/Д	19.03, 01:50
	4-6 км на ПнСх	зафіксувала	3	вибух	невизначеного походження	Н/Д	19.03, 01:52
	4-6 км на ПнСх	зафіксувала	1	вибух	невизначеного походження	Н/Д	19.03, 02:10
	4-6 км на ПнСх	зафіксувала	1	вибух	невизначеного походження	Н/Д	19.03, 02:36
	4-6 км на ПнСх	зафіксувала	1	вибух	невизначеного походження	Н/Д	19.03, 02:55
камера СММ у н. п. Петрівське (непідконтрольний уряду, 41 км на Пд від Донецька)	1-2 км на ПдПдЗх	зафіксувала	1	Н/Д боєприпас	СхПдСх-3хПнЗх (за оцінкою, у межах ділянки розведення)	Н/Д	18.03, 21:07
	0,5-2 км на ПдПдЗх	зафіксувала	3	Н/Д боєприпас	Сх-3х (за оцінкою, у межах ділянки розведення)	Н/Д	19.03, 04:18
	2-4 км на Пн	зафіксувала	1	Н/Д боєприпас	СхПдСх-3хПнЗх	Н/Д	18.03, 19:17
	2-4 км на Пн	зафіксувала	1	Н/Д боєприпас	СхПнСх-3хПдЗх	Н/Д	18.03, 19:29
	2-4 км на Пн	зафіксувала	1	вибух	вибух у повітрі (після попередньої події)	Н/Д	18.03, 19:29
	3-5 км на Пн	зафіксувала	3	Н/Д боєприпас	Сх-3х	Н/Д	18.03, 19:38
	3-5 км на Пн	зафіксувала	3	Н/Д боєприпас	Сх-3х	Н/Д	18.03, 19:45
	3-5 км на ПнПнСх	зафіксувала	1	вибух	невизначеного походження	Н/Д	18.03, 20:58
	3-5 км на Пн	зафіксувала	4	Н/Д боєприпас	Сх-3х	Н/Д	18.03, 21:06
	3-5 км на ПнПнСх	зафіксувала	1	вибух	невизначеного походження	Н/Д	18.03, 21:45
	3-5 км на Пн	зафіксувала	1	освітлювальна ракета	випущена(-й) угору	Н/Д	18.03, 21:51
	3-5 км на Пн	зафіксувала	2	Н/Д боєприпас	ПдСх-ПнЗх	Н/Д	18.03, 22:06
	3-5 км на Пн	зафіксувала	1	Н/Д боєприпас	ПдСх-ПнЗх	Н/Д	18.03, 22:19
	3-5 км на Пн	зафіксувала	2	вибух	невизначеного походження	Н/Д	18.03, 22:26
	3-5 км на Пн	зафіксувала	2	Н/Д боєприпас	СхПдСх-3хПнЗх	Н/Д	19.03, 00:10
	3-5 км на Пн	зафіксувала	2	Н/Д боєприпас	СхПдСх-3хПнЗх	Н/Д	19.03, 00:11
	3-5 км на Пн	зафіксувала	1	Н/Д боєприпас	СхПдСх-3хПнЗх	Н/Д	19.03, 00:15
	3-5 км на Пн	зафіксувала	1	Н/Д боєприпас	ПдСх-ПнЗх	Н/Д	19.03, 00:22
	2-4 км на Пн	зафіксувала	1	Н/Д боєприпас	СхПдСх-3хПнЗх	Н/Д	19.03, 01:23
	3-5 км на Пн	зафіксувала	2	Н/Д боєприпас	СхПдСх-3хПнЗх	Н/Д	19.03, 02:26
	3-5 км на Пн	зафіксувала	11	Н/Д боєприпас	СхПдСх-3хПнЗх	Н/Д	19.03, 02:46
	3-5 км на Пн	зафіксувала	2	Н/Д боєприпас	ПдСх-ПнЗх	Н/Д	19.03, 02:51
	3-5 км на Пн	зафіксувала	4	Н/Д боєприпас	СхПдСх-3хПнЗх	Н/Д	19.03, 03:05
	3-5 км на Пн	зафіксувала	8	Н/Д боєприпас	Сх-3х	Н/Д	19.03, 18:38
	3-5 км на Пн	зафіксувала	3	спалах дульного полум'я		Н/Д	19.03, 18:41
	3-5 км на ПнПнСх	зафіксувала	33	спалах дульного полум'я		Н/Д	19.03, 18:44
	3-5 км на ПнПнСх	зафіксувала	26	спалах дульного полум'я		Н/Д	19.03, 18:45
	3-5 км на Пн	зафіксувала	4	вибух	невизначеного походження	Н/Д	19.03, 18:45
приблизно 2,5 км на ПдСх від н. п. Авдіївка (підконтрольний уряду, 17 км на Пн від Донецька)	3-4 км на ПдСх	чули	2	вибух	невизначеного походження	Н/Д	19.03, 09:19
	3-4 км на ПдСх	чули	21	вибух	невизначеного походження	Н/Д	19.03, 10:45-10:55
	3-4 км на ПдСх	чули	4	вибух	невизначеного походження	Н/Д	19.03, 13:14-13:19
приблизно 1 км на ПнЗх від залізничного вокзалу в н. п. Ясинувата (непідконтрольний уряду, 16 км на ПнСх від Донецька)	2-3 км на ПдЗх	чули	1	вибух	невизначеного походження	Н/Д	19.03, 12:11
	2-3 км на ПдЗх	чули	3	вибух	невизначеного походження	Н/Д	19.03, 12:50-12:53
	2-3 км на ПдЗх	чули	2	вибух	невизначеного походження	Н/Д	19.03, 13:02
	4-5 км на ПдЗх	чули	5	вибух	невизначеного походження	Н/Д	19.03, 13:12-13:17
	Н/Д	чули		черга	численні	великокаліберний кулемет	19.03, 12:10-12:13
приблизно 1 км на Сх від н. п. Крута Балка (непідконтрольний уряду, 16 км на Пн від Донецька)	2-3 км на ЗхПдЗх	чули	10	вибух	невизначеного походження	Н/Д	19.03, 10:45
	2-3 км на ЗхПдЗх	чули	11	вибух	невизначеного походження	Н/Д	19.03, 10:49
Сх частина н. п. Красногорівка (підконтрольний уряду, 21 км на Зх від Донецька)	2-3 км на ПдСх	чули	35	черга		великокаліберний кулемет	19.03, 11:30
приблизно 2 км на Пн від н. п. Петрівське (непідконтрольний уряду, 41 км на Пд від Донецька)	2-3 км на Пд	чули	1	постріл	за оцінкою, за межами ділянки розведення	стрілецька зброя	19.03, 12:21

Місце розміщення СММ	Місце події	Спосіб	К-ть	Спостереження	Опис	Озброєння	Дата, час
приблизно 2 км на Сх від н. п. Богданівка (підконтрольний уряду, 41 км на ПдЗх від Донецька)	2–3 км на ПдПдСх	чули	2	постріл	за оцінкою, за межами ділянки розведення	АГС	19.03, 12:15
	4–6 км на ПдПдСх	чули	16	вибух	за оцінкою, за межами ділянки розведення	Н/Д	19.03, 12:50
приблизно 3 км на ПдСх від н. п. Ломакіне (підконтрольний уряду, 93 км на Пд від Донецька)	відстань — Н/Д, на ПнПнСх	чули	2	вибух	невизначеного походження	Н/Д	19.03, 12:30
	відстань — Н/Д, на ПнПнСх	чули	2	вибух	невизначеного походження	Н/Д	19.03, 12:38
	3–4 км на Сх	чули	1	вибух	невизначеного походження	Н/Д	19.03, 12:38
	Н/Д	чули	2	вибух	невизначеного походження	Н/Д	19.03, 12:55
приблизно 2,5 км на ПдСх від н. п. Ломакіне (підконтрольний уряду, 93 км на Пд від Донецька)	3–4 км на Сх	чули	1	вибух	невизначеного походження	Н/Д	19.03, 14:03
приблизно 2 км на ПнСх від н. п. Черненко (підконтрольний уряду, 86 км на Пд від Донецька)	3 км на ПнСх	чули	1	вибух	розрив	Н/Д	19.03, 12:55
	3–5 км на ПнСх	чули	1	вибух	невизначеного походження	Н/Д	19.03, 12:55
	5–6 км на ПдСх	чули	1	вибух	невизначеного походження	Н/Д	19.03, 13:34
	5–6 км на ПнПнСх	чули	1	вибух	невизначеного походження	Н/Д	19.03, 13:34
на Сх від н. п. Чермалик (підконтрольний уряду, 77 км на Пд від Донецька)	відстань — Н/Д, на Пн	чули	1	вибух		Н/Д	19.03, 12:54
на Зх від н. п. Безіменне (непідконтрольний уряду, 100 км на Пд від Донецька)	5–7 км на ПнПнЗх	чули	4	вибух	невизначеного походження	Н/Д	19.03, 12:16–12:22
	2–4 км на ПнПнЗх	чули	2	постріл		стрілецька зброя	19.03, 12:16–12:22
	5–7 км на ПнПнЗх	чули	3	вибух	невизначеного походження	Н/Д	19.03, 12:30
	5–7 км на ПнПнЗх	чули	1	вибух	невизначеного походження	Н/Д	19.03, 12:56
	5–7 км на ПнПнЗх	чули	2	вибух	невизначеного походження	Н/Д	19.03, 13:18
	5–7 км на ПнПнЗх	чули	2	вибух	невизначеного походження	Н/Д	19.03, 13:30
	5–7 км на ПнПнЗх	чули	1	вибух	невизначеного походження	Н/Д	19.03, 14:08
н. п. Горлівка (непідконтрольний уряду, 39 км на ПнСх від Донецька)	4–6 км на ЗхПнЗх	чули	2	вибух	невизначеного походження	Н/Д	19.03, 14:48–14:53
	3–5 км на Зх	чули	3	черга		великокаліберний кулемет	19.03, 00:34
	3–5 км на Зх	чули	2	черга		великокаліберний кулемет	19.03, 00:45
	3–5 км на ЗхПнЗх	чули	3	черга		великокаліберний кулемет	19.03, 01:12
	3–5 км на Зх	чули	4	черга		великокаліберний кулемет	19.03, 05:07
	3–5 км на Зх	чули	1	вибух	невизначеного походження	Н/Д	19.03, 05:17
	3–5 км на Зх	чули	3	черга		великокаліберний кулемет	19.03, 05:21
	3–5 км на ЗхПнЗх	чули	2	черга		великокаліберний кулемет	19.03, 05:36
приблизно 6 км на ПнЗх від н. п. Горлівка (непідконтрольний уряду, 39 км на ПнСх від Донецька)	3–5 км на Зх	чули	3	черга		великокаліберний кулемет	19.03, 05:56
	3–5 км на Зх	чули	4	черга		великокаліберний кулемет	19.03, 06:23
приблизно 6 км на ПнЗх від н. п. Горлівка (непідконтрольний уряду, 39 км на ПнСх від Донецька)	3–4 км на ПнЗх	чули	2	вибух	невизначеного походження	Н/Д	19.03, 11:10
	3–4 км на ПнЗх	чули	4	черга		великокаліберний кулемет	19.03, 11:10
приблизно 500 м на ПнСх від н. п. Кам'янка (підконтрольний уряду, 20 км на Пн від Донецька)	2–3 км на Сх	чули	23	черга		великокаліберний кулемет	19.03, 10:35
	2–3 км на Сх	чули	24	черга		великокаліберний кулемет	19.03, 10:40
	2–3 км на Сх	чули	9	черга		великокаліберний кулемет	19.03, 11:14
	4–5 км на Пд	чули	6	вибух	невизначеного походження	Н/Д	19.03, 13:23
н. п. Троїцьке (підконтрольний уряду, 30 км на Пн від Донецька)	5–7 км на ПдСх	чули	2	вибух	невизначеного походження	Н/Д	19.03, 10:31–10:33
приблизно 2 км на ПдСх від н. п. Юр'ївка (підконтрольний уряду, 35 км на Пн від Донецька)	3–5 км на ПнСх	чули	1	вибух	невизначеного походження	Н/Д	19.03, 12:17
	3–5 км на ПнСх	чули	1	вибух	невизначеного походження	Н/Д	19.03, 12:23

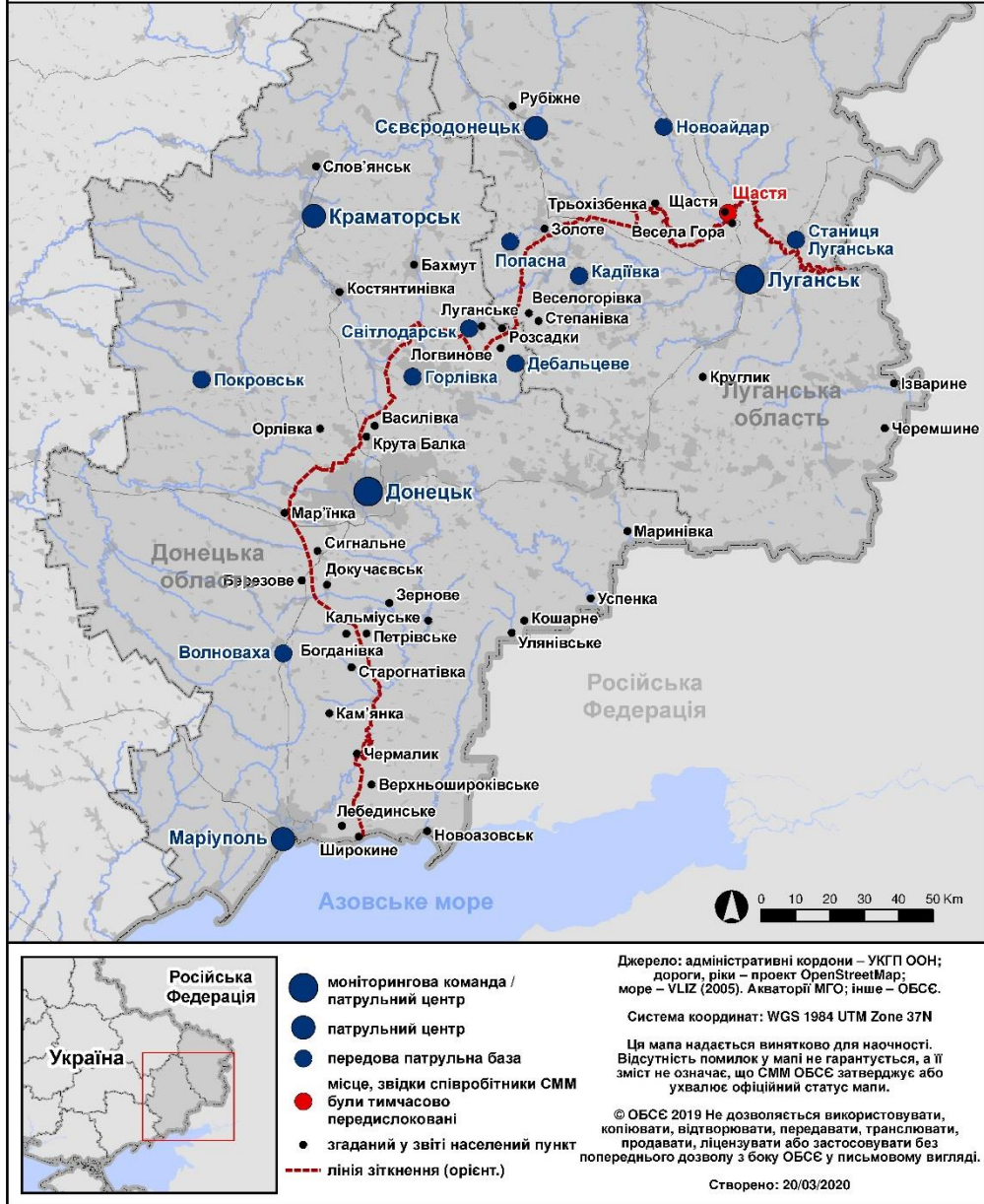
Місце розміщення СММ	Місце події	Спосіб	К-ть	Спостереження	Опис	Озброєння	Дата, час
приблизно 2 км на ПдЗх від н. п. Залізне (кол. Артемове; підконтрольний уряду, 42 км на ПнСх від Донецька)	3–5 км на СхПнСх	чули	27	вибух	невизначеного походження	Н/Д	19.03, 13:24–13:45
	3–5 км на СхПнСх	чули	14	вибух	невизначеного походження	Н/Д	19.03, 13:49–13:55
н. п. Світлодарськ (підконтрольний уряду, 57 км на ПнСх від Донецька)	4–6 км на ПдСх	чули	2	вибух	невизначеного походження	Н/Д	18.03, 19:35
	4–6 км на ПдПдЗх	чули	23	вибух	невизначеного походження	Н/Д	18.03, 23:04–23:12
	4–6 км на ПдПдЗх	чули	2	вибух	невизначеного походження	Н/Д	18.03, 23:13
	4–6 км на ПдПдЗх	чули	17	вибух	невизначеного походження	Н/Д	18.03, 23:15–23:21
	4–6 км на ПдПдЗх	чули	9	вибух	невизначеного походження	Н/Д	18.03, 23:24–23:28
	4–6 км на ПдПдЗх	чули	7	вибух	невизначеного походження	Н/Д	18.03, 23:29–23:33
	4–6 км на ПдЗх	чули	7	вибух	невизначеного походження	Н/Д	18.03, 23:37–23:38
	4–6 км на ПдЗх	чули	11	вибух	невизначеного походження	Н/Д	18.03, 23:41–23:47
	4–6 км на ПдЗх	чули	5	вибух	невизначеного походження	Н/Д	18.03, 23:48–23:50
камера СММ у н. п. Золоте (підконтрольний уряду, 60 км на Зх від Луганська)	2–3 км на Сх	зафіксувала	9	Н/Д боєприпас	Пн–Пд (за оцінкою, за межами ділянки розведення)	Н/Д	19.03, 18:12
	2–3 км на Сх	зафіксувала	8	вибух	вибух у повітрі (за оцінкою, за межами ділянки розведення)	Н/Д	19.03, 18:12
	2–3 км на Сх	зафіксувала	8	Н/Д боєприпас	Пн–Пд (за оцінкою, за межами ділянки розведення)	Н/Д	19.03, 18:13
	2–3 км на Сх	зафіксувала	12	вибух	вибух у повітрі (за оцінкою, за межами ділянки розведення)	Н/Д	19.03, 18:13
	2–3 км на Сх	зафіксувала	5	Н/Д боєприпас	Пн–Пд (за оцінкою, за межами ділянки розведення)	Н/Д	19.03, 18:14
	2–3 км на Сх	зафіксувала	12	вибух	вибух у повітрі (за оцінкою, за межами ділянки розведення)	Н/Д	19.03, 18:14
	2–3 км на Сх	зафіксувала	2	вибух	невизначеного походження (за оцінкою, за межами ділянки розведення)	Н/Д	19.03, 18:14
н. п. Голубівське (непідконтрольний уряду, 51 км на Зх від Луганська)	2–3 км на ПдЗх	чули	16	вибух	невизначеного походження	Н/Д	19.03, 10:00–10:14
	5–6 км на ПнЗх	чули	11	вибух	невизначеного походження (за оцінкою, за межами ділянки розведення в районі Золотого)	Н/Д	19.03, 10:00–10:14
3 км на Пн від н. п. Первомайськ (непідконтрольний уряду, 58 км на Зх від Луганська)	7–10 км на ПнСх	чули	5	вибух		Н/Д	19.03, 10:15–10:17
	8–10 км на ПнСх	чули	9	вибух		Н/Д	19.03, 13:30–13:42
ПнСх околиця н. п. Голубівка (кол. Кіровськ; непідконтрольний уряду, 51 км на Зх від Луганська)	8–9 км на ПнЗх	чули	5	вибух	невизначеного походження (за оцінкою, за межами ділянки розведення в районі Золотого)	Н/Д	19.03, 10:25–10:28
н. п. Трьохізбенка (підконтрольний уряду, 32 км на ПнЗх від Луганська)	1 км на Сх	чули	1	постріл		стрілецька зброя	19.03, 11:00
ПдЗх околиця н. п. Трьохізбенка (підконтрольний уряду, 32 км на ПнЗх від Луганська)	7–10 км на Зх	чули	46	вибух	невизначеного походження	артилерія (тип — Н/Д)	19.03, 11:38–12:26
приблизно 2 км на ПнЗх від н. п. Степанівка (непідконтрольний уряду, 62 км на Зх від Луганська)	2–2,5 км на ПдПдСх	чули	14	постріл		великокаліберний кулемет	19.03, 12:15
	0,8–1,2 км на СхПдСх	чули	10	постріл		стрілецька зброя	19.03, 12:27

## Мапа Донецької та Луганської областей<sup>11</sup>



Організація з безпеки та співробітництва в Європі  
Спеціальна моніторингова місія в Україні

### Населені пункти, згадані у звіті від 20 березня 2020 року



<sup>11</sup> За рішенням Постійної ради №1117 від 21 березня 2014 року, СММ базується в десяти містах на всій території України (Херсон, Одеса, Львів, Івано-Франківськ, Харків, Донецьк, Дніпро, Чернівці, Луганськ і Київ). Ця мапа східної України призначена для ілюстративних цілей. На ній вказані населені пункти, згадані у звіті, а також ті, де є офіси СММ (моніторингові команди, патрульні центри і передові патрульні бази) в Донецькій і Луганській областях. (Червоним кольором виділено передову патрульну базу, з якої співробітники СММ були тимчасово передислоковані починаючи з 27 вересня 2016 року згідно з рекомендаціями експертів із безпеки з деяких держав-учасниць ОБСЄ та з урахуванням вимог СММ щодо безпеки. Місія використовує ці приміщення у світлу пору доби, а також патрулює в цьому населеному пункті (вдень).