

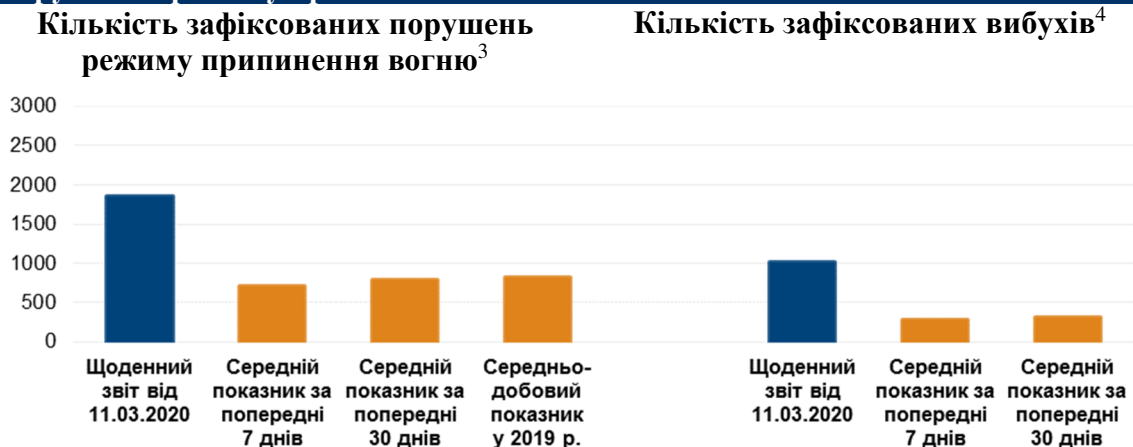
Щоденний звіт № 59/2020

від 11 березня 2020 року¹

Короткий виклад

- Місія констатувала збільшення кількості порушень режиму припинення вогню в Донецькій області та зменшення кількості таких порушень у Луганській області, якщо порівнювати з попереднім звітним періодом.
- У Луганській області чоловік і жінка отримали поранення внаслідок детонації мін поблизу Миколаївки.
- СММ продовжувала здійснювати моніторинг ситуації на ділянках розведення сил і засобів в районах Станиці Луганської, Золотого та Петрівського. Спостерігачі знову бачили міни на ділянці розведення в районі Золотого.
- Місія зафіксувала озброєння, розміщене з порушенням ліній відведення в невідконтрольному урядові районі Луганської області.
- Біля Розсадок команда СММ вперше зафіксувала протитанкові міни.
- Свобода пересування патрулів Місії і далі обмежувалася, зокрема на блокпостах у Старомихайлівці, Донецьку, Заїченку, Безіменному та Новоазовську, а також поблизу цих населених пунктів — усе в невідконтрольних урядові районах Донецької області.

Порушення режиму припинення вогню²



¹ На основі інформації, що надійшла від моніторингових команд станом на 19:30 10 березня 2020 року (за східноєвропейським часом).

² Більш детальну інформацію про всі випадки порушення режиму припинення вогню, а також мапи Донецької та Луганської областей, де відмічені всі місця, згадані у звіті, представлено в додатку.

³ Зокрема вибухи.

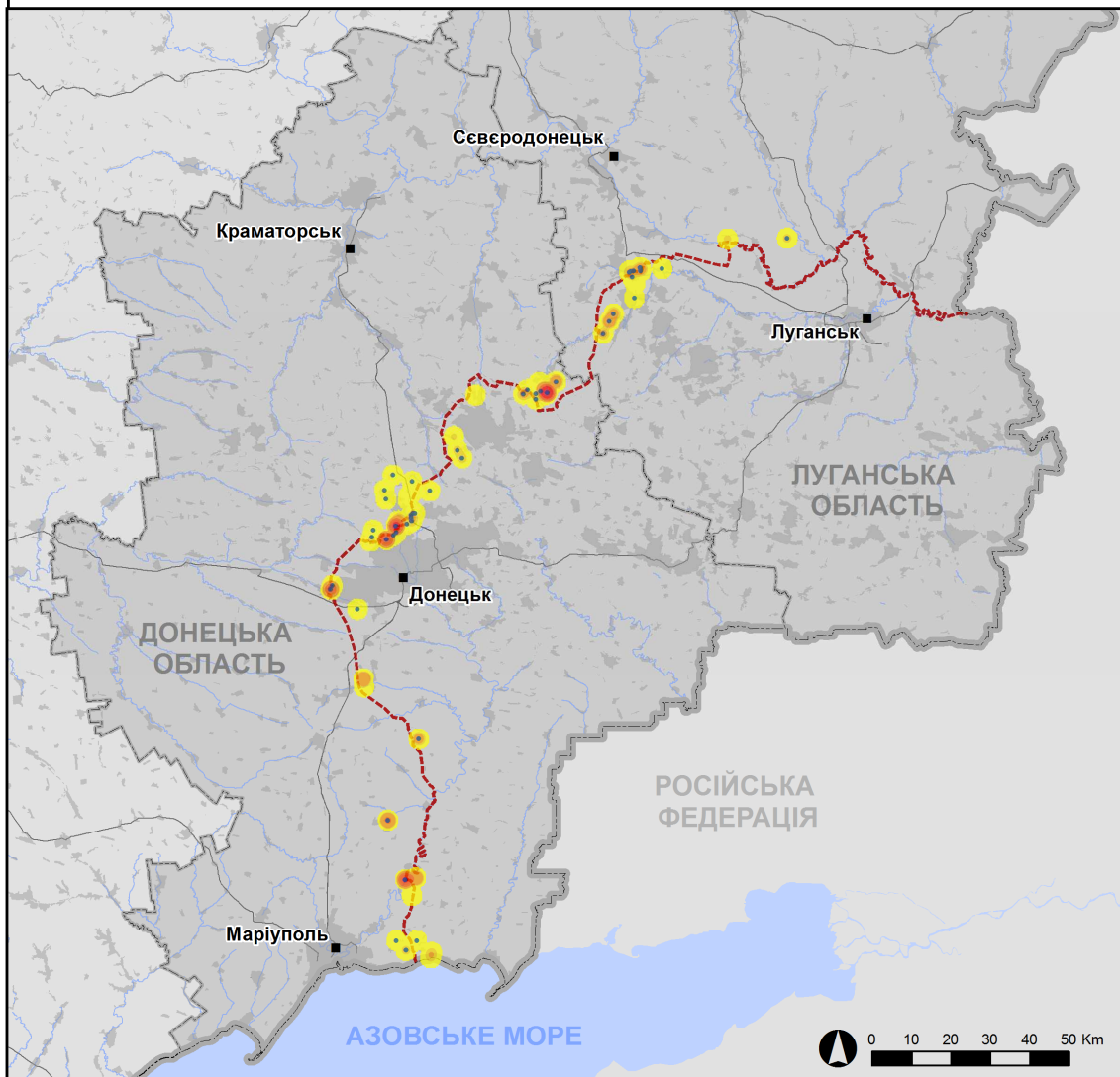
⁴ Зокрема внаслідок вогню з озброєння невстановленого типу.

Мапа зафіксованих порушень режиму припинення вогню



Організація з безпеки та співробітництва в Європі
Спеціальна моніторингова місія в Україні

Зафіксовані СММ порушення режиму припинення вогню 10 березня 2020 р.



Концентрація порушень режиму припинення вогню

- Висока
- Середня
- Низька
- Вибух
- Населений пункт
- Лінія зіткнення (орієнт.)

Джерела: адміністративні кордони — УКГП ООН; дороги, річки — проект OpenStreetMap; море — VLIZ (2005). Акваторії МГО, інше — ОБСЄ.

Система координат: WGS 1984 UTM Zone 37N

Ця мапа надається винятково для наочності. Відсутність помилок у мапі не гарантується. а її зміст не означає, що СММ ОБСЄ затверджує або ухвалює офіційний статус мапи.

© СММ ОБСЄ 2019 Не дозволяється використовувати, копіювати, відтворювати, передавати, транслювати, продавати, ліцензувати або застосовувати без попереднього дозволу з боку ОБСЄ у письмовому вигляді.
Створено: 11/03/2020

У Донецькій області Місія констатувала більш ніж потрійне збільшення кількості порушень режиму припинення вогню, зафіксувавши також понад чотирикратне збільшення кількості вибухів (приблизно 900), якщо порівнювати з [попереднім звітним періодом](#) (близько 200 вибухів). Понад дві треті порушень режиму припинення вогню, зокрема більшість вибухів, зафіксовано в районах на південь від н. п. Світлодарськ (підконтрольний урядові, 57 км на північний схід від Донецька), на південно-південний захід і східно-південний схід від н. п. Авдіївка (підконтрольний урядові, 17 км на північ від Донецька), на північно-північний схід від н. п. Павлопіль (підконтрольний урядові, 84 км на південь від Донецька), а також у районах на північний захід від Донецького залізничного вокзалу (непідконтрольний уряду, 6 км на північний захід від центру міста).

У Луганській області Місія констатувала зменшення кількості порушень режиму припинення вогню, тимчасом зафіксувавши більше вибухів (близько 130), якщо порівнювати з [попереднім звітним періодом](#) (приблизно 60 вибухів). Більшість порушень режиму припинення вогню, зокрема більшість вибухів, зафіксовано в районах на захід від н. п. Кадіївка (кол. Стаханов; непідконтрольний урядові, 50 км на захід від Луганська), на схід, північно-північний схід і південно-південний захід від н. п. Калинове-Борщувате (непідконтрольний урядові, 61 км на захід від Луганська), а також на південний схід від н. п. Попасна (підконтрольний урядові, 69 км на захід від Луганська).

Чоловік і жінка отримали поранення внаслідок детонації мін поблизу Миколаївки

9 березня в лікарні непідконтрольного урядові Луганська спостерігачі бачили чоловіка (50–59 років), права нога якого була ампутована вище коліна, і жінку (20–29 років), ліва нога якої була ампутована нижче коліна. Подружня пара розповіла, що вони мешкають у н. п. Миколаївка (непідконтрольний урядові, 15 км на схід від Луганська), а 1 березня йшли вздовж берега річки Сіверський Донець, що протікає неподалік. Вони зауважили, що, хоча в цьому районі багато попереджувальних знаків про мінну небезпеку, вони йшли там, де таких знаків не було. Жінка наступила на міну і почула клацання, що передувало вибуху, внаслідок якого вона дістала поранення лівої ноги. Чоловік сказав, що спробував піти покликати допомогу, проте також наступив на міну, яка вибухнула, внаслідок чого він дістав поранення правої ноги. За словами пари, вони намагалися покликати на допомогу, скориставшись мобільним телефоном, однак парамедики не могли зайти на мінне поле, тож на місце події прибули члени збройних формувань, які їх виносили. Однак коли член збройних формувань ніс пораненого чоловіка, вони помітили, як він наступив на предмет, який клацнув, а після того вибухнув, поранивши його та інших членів збройних формувань. 3 березня медперсонал повідомив спостерігачам про те, що подружню пару доправили до них 1 березня.

3 березня дві мешканки (20–29 і 40–49 років) Миколаївки порізно розповіли спостерігачам, що 1 березня чули 3 вибухи і бачили, як у район прибула швидка допомога. Перебуваючи там, команда Місії бачила попереджувальний знак про мінну небезпеку в межах 100 м від будинку, де, згідно з повідомленнями, живе подружжя поранених.

Ділянки розведення в районах Станиці Луганської, Золотого і Петрівського⁵

9 березня за межами ділянки розведення в районі н. п. Станиця Луганська (підконтрольний урядові, 16 км на північний схід від Луганська), на північний схід від контрольного пункту в'їзду-виїзду (КПВВ) Збройних сил України, безпілотний літальний апарат (БПЛА) СММ малого радіуса дії [знову](#) виявив 2 бойові броньовані машини (ББМ; БТР-3Е) біля будинку, який, за оцінкою, використовується Збройними силами України. Цей БПЛА [знову](#) зафіксував 1 зенітну установку (ЗУ-23, 23 мм) південніше ділянки розведення (за оцінкою, належала збройним формуванням). 10 березня на ділянці розведення команда СММ помітила 6 членів збройних формувань (із нарукавними пов'язками з написом «СЦКК») у межах ділянки розведення між новозбудованим прольотом мосту біля Станиці Луганської (15 км на північний схід від Луганська) і блокпостом збройних формувань на південь від мосту.

9 березня міні-БПЛА СММ [знову](#) виявив щонайменше 500 протитанкових мін у полях на південь від залізничної колії, а також на схід і захід від автошляху Т1316 на **ділянці розведення в районі н. п. Золоте** (підконтрольний урядові, 60 км на захід від Луганська). За оцінкою, міни належали збройним формуванням. За межами ділянки розведення цей БПЛА виявив 1 ймовірно ББМ (типу БТР) і 1 БМП-1 на блокпості Збройних сил України, розташованому на північ від північного краю ділянки розведення.

Ввечері 9 та в ніч на 10 березня камера СММ у Золотому зафіксувала 7 вибухів невизначеного походження за 3–5 км на схід і східно-південний схід. Упродовж дня 10 березня, перебуваючи в чотирьох місцях поблизу ділянки розведення, спостерігачі зафіксували 23 вибухи невизначеного походження, а також 14 пострілів і черг зі стрілецької зброї та великокаліберного кулемета. Ввечері 10 березня камера СММ у Золотому зафіксувала 1 спалах дульного полум'я і 1 снаряд⁶ на відстані 2–4 км на схід. За оцінкою, усі зазначені порушення режиму припинення вогню сталися поза ділянкою розведення в районі Золотого, проте в межах 5 км від її краю.

10 березня на південному краї ділянки розведення спостерігачі бачили 2 членів збройних формувань (із нарукавними пов'язками з написом «СЦКК»).

8 березня поблизу позиції збройних формувань міні-БПЛА СММ [знову](#) зафіксував 16 протитанкових мін у полі приблизно за 100 м на північ від північного краю **ділянки розведення в районі н. п. Петрівське** (непідконтрольний урядові, 41 км на південь від Донецька).

У другій половині дня 10 березня, перебуваючи приблизно за 1,8 км на північ від Петрівського, спостерігачі зафіксували 24 вибухи невизначеного походження орієнтовно за 3–5 км на південь. За оцінкою, це були удари з реактивної системи залпового вогню (9К51, БМ-21 «Град», 122 мм). У той самий час, перебуваючи приблизно за 1,8 км на схід від н. п. Богданівка (підконтрольний урядові, 41 км на південний захід від Донецька), команда СММ зафіксувала 8 пострілів зі стрілецької зброї орієнтовно за 3–4 км на південний схід. За оцінкою, усі зазначені порушення режиму припинення вогню сталися поза ділянкою розведення в районі Петрівського,

⁵ Розведення передбачено Рамковим рішенням Тристоронньої контактної групи про розведення сил і засобів від 21 вересня 2016 року.

⁶ У контексті результатів спостереження за допомогою камер снаряд – це узагальнений термін на позначення боєприпасів будь-якого калібру.

але в межах 5 км від її краю. Приблизно у той самий час і в тому ж місці поблизу Богданівки спостерігачі зафіксували 10 пострілів зі стрілецької зброї орієнтовно за 2–4 км на східно-південний схід (визначити, чи це сталося в межах ділянки розведення чи за її межами, не вдалося).

Відведення озброєння

СММ продовжувала здійснювати моніторинг відведення озброєння, передбаченого Меморандумом, а також Комплексом заходів і Доповненням до нього.

Місія зафіксувала 7 одиниць озброєння, розміщених із порушенням ліній відведення на території колишнього аеропорту в непідконтрольному урядові районі Луганської області (для отримання детальнішої інформації див. таблицю нижче).

Озброєння, яке СММ не змогла верифікувати як відведене⁷

У місцях розміщення відведеного важкого озброєння в підконтрольних урядові районах Донецької області

10 березня

СММ зауважила, що:

- 4 протитанкові гармати (2А29 МТ-12 «Рапіра», 100 мм), 4 протитанкові ракетні комплекси (9П149 «Штурм-С», 130 мм) й 11 буксированих гаубиць (2А36 «Гіацинт-Б», 152 мм) були в наявності; а
- 12 протитанкових гармат (2А29), 5 протитанкових ракетних комплексів (9П149) і 23 буксированих гаубиць (2А36 – 8 од., 2А65 – 15 од.) і далі бракувало.

Ознаки військової присутності в зоні безпеки⁸

Команда Місії зафіксувала бойові броньовані машини в підконтрольних та непідконтрольних урядові районах Донецької і Луганської областей (для отримання більш детальної інформації див. таблицю нижче).

Біля Розсадок вперше зафіксовано протитанкові міни

8 березня БПЛА СММ середнього радіуса дії вперше виявив 2 ряди з 50 протитанкових мін, а також більшу групу з принаймні 500 протитанкових мін у полях на північ від н. п. Розсадки (62 км на північний схід від Донецька). За оцінкою, усі міни встановлені нещодавно поблизу позицій Збройних сил України.

Зусилля Місії зі сприяння забезпеченню функціонування життєво важливих об'єктів цивільної інфраструктури

Місія сприяла встановленню локального режиму припинення вогню та здійснювала моніторинг його дотримання для уможливлення ремонту мережі водопостачання поблизу н. п. Паньківка (непідконтрольний урядові, 16 км на північ від Луганська), ліній електропередачі біля н. п. Голубівське (непідконтрольний урядові, 51 км на захід від Луганська) і н. п. Березівське (непідконтрольний урядові, 53 км на північний

⁷ Спостерігачі відвідали місця, де раніше було розміщене озброєння, яке вони не змогли верифікувати як відведене, оскільки умови його зберігання не відповідали критеріям, вказаним у повідомленні від 16 жовтня 2015 року щодо ефективного моніторингу та верифікації відведення важкого озброєння, яке СММ адресувала підписантам Комплексу заходів.

⁸ Зазначена в цьому розділі техніка не підпадає під дію Мінських угод щодо відведення озброєння.

захід від Луганська) та проведення робіт із розмінування в н.п. Красний Яр (непідконтрольний урядові, 12 км на північний схід від Луганська).

СММ і далі сприяла забезпеченню функціонування Донецької фільтрувальної станції (15 км на північ від Донецька).

Довгі черги в пунктах пропуску вздовж лінії зіткнення

10 березня на блокпості поблизу н.п. Кремінець (непідконтрольний урядові, 16 км на південний захід від Донецька) спостерігачі бачили близько 300 транспортних засобів і 50 пішоходів, що очікували в черзі в напрямку підконтрольних урядові районів, і приблизно 20 транспортних засобів у черзі в протилежному напрямку.

Прикордонні райони, які не контролюються урядом

7 березня приблизно за 1,5 км на південь від н.п. Василівка (65 км на південний схід від Донецька) БПЛА СММ дальнього радіуса дії виявив сліди в південному напрямку від транспортного засобу невстановленого типу на ґрунтовій дорозі, приблизно за 50 м від прикордонної ділянки, де відсутні пункти пропуску.

10 березня впродовж приблизно 45 хвилин спостереження в пункті пропуску на кордоні біля н.п. Маринівка (78 км на схід від Донецька) члени патруля Місії бачили, що в Україну заїхали 5 автомобілів (3 з російськими номерними знаками і 2 з табличками «ДНР»), а також зайшла 1 жінка (60–69 років). Тимчасом з України виїхали 8 автомобілів (4 з українськими номерними знаками, 3 — з російськими і 1 із табличками «ДНР»), 1 автобус (із табличками «ДНР») і 1 тентована вантажівка (з українськими номерними знаками).

Місія продовжувала стежити за ситуацією в Херсоні, Одесі, Львові, Івано-Франківську, Харкові, Дніпрі, Чернівцях і Києві.

***Обмеження свободи пересування та інші перешкоди у виконанні мандата СММ**

Робота з моніторингу та свобода пересування СММ обмежені загрозами у сфері безпеки, включаючи ризики, пов'язані з наявністю мін і невибухлих боєприпасів, а також іншими перешкодами, які щодня змінюються. Мандат СММ передбачає вільний і безпечний доступ по всій Україні. Усі підписанти Комплексу заходів погодилися з необхідністю вільного та безпечного доступу, а також із тим, що обмеження свободи пересування СММ є порушенням і що на такі порушення необхідно швидко реагувати. Вони також дійшли згоди, що Спільний центр із контролю та координації повинен сприяти такому реагуванню та здійснювати загальну координацію робіт з розмінування. Однак збройні формування в окремих районах Донецької та Луганської областей часто відмовляють СММ у доступі до районів, прилеглих до непідконтрольних урядові ділянок кордону України (наприклад, див. [Щоденний звіт СММ від 9 березня 2020 року](#)). Діяльність СММ у Донецькій та Луганській областях, як і раніше, залишалася обмеженою після того, як [23 квітня 2017 року поблизу Пришиба стався інцидент, який призвів до загибелі людини](#). Унаслідок цього спроможність Місії вести спостереження залишалася обмеженою.

Заборона доступу:

- На блокпості на східній околиці н.п. Старомихайлівка (непідконтрольний урядові, 15 км на захід від Донецька) двоє озброєних членів збройних

формувань не дозволили патрулю Місії проїхати до населеного пункту, посилаючись на «відсутність гарантій безпеки».

- На блокпості в мікрорайоні Трудівські Петровського району непідконтрольного урядові Донецька двоє озброєних членів збройних формувань не дозволили патрулю Місії проїхати в західному напрямку, посилаючись на «відсутність гарантій безпеки».
- У непідконтрольному урядові Донецьку член збройних формувань [знову](#) відмовив патрулю Місії у доступі до постійного пункту спостереження СММ на центральному залізничному вокзалі, посилаючись на «накази командирів».
- На блокпості на північ від н. п. Заїченко (непідконтрольний урядові, 93 км на південь від Донецька) озброєний член збройних формувань [знову](#) відмовив патрулю СММ у проїзді в напрямку н. п. Саханка (непідконтрольний урядові, 97 км на південь від Донецька) і н. п. Пікузи (кол. Комінтернове; непідконтрольний урядові, 92 км на південь від Донецька), посилаючись на «проведення інженерних робіт у цьому районі». Через це Місія не змогла уточнити повідомлення про обстріл, що, за повідомленнями, стався в Пікузах.
- На блокпості на захід від н. п. Безіменне (непідконтрольний урядові, 100 км на південь від Донецька) член збройних формувань [знову](#) відмовив патрулю Місії у проїзді на захід, посилаючись на «накази командирів».
- На блокпості на північному в'їзді до н. п. Новоазовськ (непідконтрольний урядові, 102 км на південний схід від Донецька) член збройних формувань [знову](#) відмовив команді СММ у проїзді до населеного пункту, посилаючись на «проведення навчань». Перебуваючи там, члени патруля СММ бачили, як цивільні транспортні засоби вільно проїжджали через блокпост в обох напрямках.

Регулярні обмеження на ділянках розведення сил і засобів та через міні/невибухлі боєприпаси:

- Не здійснивши суцільного розмінування, вилучення невибухлих боєприпасів та усунення інших перешкод, сторони і далі відмовляли СММ у необмеженому доступі, а також у можливості пересуватися окремими дорогами, які раніше були визначені як важливі для здійснення Місією ефективного моніторингу та для пересування цивільних осіб.

Інші перешкоди:

- 7 березня під час виконання польоту над районами між н. п. Костянтинівка (підконтрольний урядові, 60 км на північ від Донецька) і н. п. Алчевськ (непідконтрольний урядові, 40 км на захід від Луганська) БПЛА СММ дальнього радіуса зазнавав дії перешкод сигналу GPS (за оцінкою, імовірно через глушіння)⁹.

⁹ Перешкоди могли створюватися з будь-якого місця в радіусі кількох кілометрів від місцеположень БПЛА.

Таблиця озброєння

Озброєння, розміщене з порушенням ліній відведення

Дата	Кількість одиниць озброєння	Вид озброєння	Місце	Джерело спостереження
непідконтрольні урядові райони				
07.03.2020	2	самохідна гаубиця (2С3 «Акація», 122 мм — 1 од., 2С1 «Гвоздика», 152 мм — 1 од.)	на території колишнього аеропорту біля н. п. Переможне (19 км на південь від Луганська)	БПЛА дальнього радіуса дії
	3	буксирувана гаубиця (2А65 «Мста-Б», 152 мм — 1 од.; Д-30А «Жаба», 122 мм — 1 од., Д-20, 152 мм — 1 од.)		
	1	реактивна система залпового вогню (9К51; БМ-21 «Град», 122 мм)		
	1	протитанкова гармата (МТ-12 «Рапіра», 100 мм)		

Озброєння, розміщене за лініями відведення, але за межами виділених місць зберігання озброєння

Дата	Кількість одиниць озброєння	Вид озброєння	Місце	Джерело спостереження
непідконтрольні урядові райони				
06.03.2020	21	танк (Т-72 — 17 од., Т-64 — 4 од.)	на полігоні біля н. п. Тернове (57 км на схід від Донецька) (див. вище)	міні-БПЛА
07.03.2020	2	танк (Т-72 — 1 од., Т-64 — 1 од.)	на території колишнього аеропорту біля Переможного	БПЛА дальнього радіуса дії
	2	міномет (2Б11 «Сани», 120 мм — 1 од., 2Б14 «Піднос», 82 мм — 1 од.)		
	1	буксирований міномет (2Б9 «Волошка», 82 мм)		
	1	зенітний ракетний комплекс (9К35 «Стріла-10»)		
	20	буксирувана гаубиця (2А65 «Мста-Б», 152 мм — 1 од., невстановленого типу — 19 од.)	на території об'єкту біля н. п. Хрустальний (кол. Красний Луч; 56 км на південний захід від Луганська)	

Ознаки військової присутності в зоні безпеки¹⁰

Дата	К-ть	Тип	Місце	Джерело спостереження
підконтрольні урядові райони				
07.03.2020	7	вірогідно бойова машина піхоти	у н. п. Станція Луганська (16 км на північний схід від Луганська)	міні-БПЛА
	1	бойова броньована машина		
	1	бойова броньована машина (БТР-3Е)	біля н. п. Сизе (23 км на північний схід від Луганська)	
	2	бойова броньована машина	біля н. п. Гранітне (60 км на південь від Донецька)	БПЛА дальнього радіуса дії
	1	броньована розвідувально-дозорна машина (БРДМ-2)	біля н. п. Новотроїцьке (36 км на південний захід від Донецька)	
	1	бойова броньована машина		
	1	бойова машина піхоти (БМП-1)		
	1	бронетранспортер (МТ-ЛБ)	у н. п. Тарамчук (29 км на південний захід від Донецька)	
1	бойова броньована машина			

¹⁰ Зазначена в цьому розділі техніка не підпадає під дію Мінських угод щодо відведення озброєння.

	1	броньована розвідувально-дозорна машина (БРДМ-2)	у н. п. Первомайське (17 км на північний захід від Донецька)	
	1	бойова броньована машина (типу БТР)		
08.03.2020	1	бойова машина піхоти (БМП-1)	біля н. п. Луганське (59 км на північний схід від Донецька)	міні-БПЛА
	1	бронетранспортер (МТ-ЛБ М) зі встановленою на нього зенітною установкою (ЗУ-23, 23 мм)	біля н. п. Троїцьке (69 км на захід від Луганська)	БПЛА СММ середнього радіуса дії
10.03.2020	1	бронетранспортер (БТР-70)	біля н. п. Новобахмутівка (28 км на північ від Донецька)	патруль
	1	бронетранспортер (БТР-70)	біля н. п. Миколаївка (40 км на південь від Донецька)	
непідконтрольні урядові райони				
07.03.2020	2	бронетранспортер (МТ-ЛБ)	біля н. п. Новокиївка (25 км на схід від Луганська)	міні-БПЛА
	7	бойові броньовані машини (БМП-1 — 2 од., типу БМП — 5 од.)		
	4	бойова броньована машина	на території військового об'єкта поблизу н. п. Безіменне (100 км на південь від Донецька)	БПЛА дальнього радіуса дії

Таблиця порушень режиму припинення вогню станом на 10 березня 2020 р.¹¹

Місце розміщення СММ	Місце події	Спосіб	К-ть	Спостереження	Опис	Озброєння	Дата, час
камера СММ у н. п. Авдіївка (підконтрольний уряду, 17 км на Пн від Донецька)	3–5 км на СхПдСх	зафіксувала	2	вибух	невизначеного походження	Н/Д	10.03, 02:02
камера СММ на Донецькій фільтрувальній станції (15 км на Пн від Донецька)	0,7–1,2 км на Пд	зафіксувала	2	вибух	невизначеного походження	Н/Д	09.03, 19:00
	0,7–1,2 км на Пд	зафіксувала	1	вибух	невизначеного походження	Н/Д	09.03, 19:13
	0,7–1,2 км на ПдПдСх	зафіксувала	1	вибух	невизначеного походження	Н/Д	09.03, 19:16
	0,7–1,2 км на Пд	зафіксувала	1	вибух	невизначеного походження	Н/Д	09.03, 19:16
	1–2 км на ПдПдЗх	зафіксувала	1	вибух	невизначеного походження	Н/Д	09.03, 19:35
	0,7–1,2 км на Пд	зафіксувала	1	вибух	невизначеного походження	Н/Д	09.03, 19:40
	1–2 км на ПдПдЗх	зафіксувала	1	вибух	невизначеного походження	Н/Д	09.03, 19:42
	3–5 км на ПдПдЗх	зафіксувала	1	вибух	невизначеного походження	Н/Д	10.03, 05:10
камера СММ на КПВВ у н. п. Гнутове (підконтрольний уряду, 84 км на Пд від Донецька)	1–3 км на Сх	зафіксувала	1	снаряд	Пн–Пд	Н/Д	10.03, 18:37
камера СММ на КПВВ у н. п. Майорськ (підконтрольний уряду, 45 км на ПнСх від Донецька)	2–4 км на Сх	зафіксувала	1	снаряд	ПнПнЗх–ПдПдСх	Н/Д	10.03, 05:09
камера СММ на КПВВ у н. п. Мар'їнка (підконтрольний уряду, 23 км на ПдЗх від Донецька)	3–5 км на ПнПнСх	зафіксувала	1	снаряд	Сх–Зх	Н/Д	09.03, 19:57
	3–5 км на ПнПнСх	зафіксувала	1	вибух	розрив	Н/Д	09.03, 19:57
	2–4 км на ПнПнСх	зафіксувала	22	снаряд	Зх–Сх	Н/Д	09.03, 23:53
	2–4 км на ПнПнСх	зафіксувала	37	снаряд	Зх–Сх	Н/Д	09.03, 23:54
	2–4 км на ПнПнСх	зафіксувала	16	снаряд	Зх–Сх	Н/Д	09.03, 23:55
	2–4 км на ПнПнСх	зафіксувала	1	вибух	невизначеного походження	Н/Д	10.03, 00:06
	2–4 км на ПнПнСх	зафіксувала	1	вибух	невизначеного походження	Н/Д	10.03, 00:07
	2–4 км на ПнПнСх	зафіксувала	2	спалах дульного полум'я		Н/Д	10.03, 00:08
	2–4 км на ПнПнСх	зафіксувала	1	снаряд	ЗхПдЗх–СхПнСх	Н/Д	10.03, 00:08
	2–4 км на ПнПнСх	зафіксувала	1	снаряд	ЗхПдЗх–СхПнСх	Н/Д	10.03, 00:09
	2–4 км на ПнПнСх	зафіксувала	1	вибух	невизначеного походження	Н/Д	10.03, 00:10
	2–4 км на ПнПнСх	зафіксувала	2	снаряд	ЗхПдЗх–СхПнСх	Н/Д	10.03, 00:10
	2–4 км на ПнПнСх	зафіксувала	11	снаряд	Зх–Сх	Н/Д	10.03, 00:25
	2–4 км на ПнПнСх	зафіксувала	10	снаряд	Зх–Сх	Н/Д	10.03, 00:26
	2–4 км на ПнПнСх	зафіксувала	20	снаряд	Зх–Сх	Н/Д	10.03, 00:27
	2–4 км на ПнПнСх	зафіксувала	6	спалах дульного полум'я		Н/Д	10.03, 00:31
камера СММ на шахті «Октябрська» (непідконтрольна уряду, 9 км на ПнЗх від центру Донецька)	3–5 км на ПнСх	зафіксувала	2	вибух	невизначеного походження	Н/Д	09.03, 19:26
	2–4 км на ПнСх	зафіксувала	1	вибух	невизначеного походження	Н/Д	09.03, 19:27
камера СММ за 1 км на ПдЗх від н. п. Широкине	3–5 км на Пн	зафіксувала	4	снаряд	Сх–Зх	Н/Д	09.03, 19:43
	3–5 км на Пн	зафіксувала	1	вибух	невизначеного походження	Н/Д	09.03, 21:01

¹¹ У таблиці вказані лише ті інциденти, які спостерігачі СММ бачили особисто чи які були зафіксовані камерами СММ, а також ті випадки, які СММ оцінює як навчання з бойовою стрільбою, контрольовані вибухи і т.д. Зазначені деталі, а саме: відстань, напрямок, тип зброї і т. д., базуються на оцінках, зроблених спостерігачами на місцях та спеціалістами з технічного моніторингу і необов'язково завжди є точними. Напис «невідомо» (Н/Д) означає, що СММ не змогла підтвердити таку інформацію у зв'язку з відстанню, погодними умовами, технічними обмеженнями та/або з інших причин. Одні і ті ж самі, за оцінкою СММ, порушення режиму припинення вогню, зафіксовані паралельно декількома патрулями/камерами, відображаються у таблиці лише один раз.

Місце розміщення СММ	Місце події	Спосіб	К-ть	Спостереження	Опис	Озброєння	Дата, час
(підконтрольний уряду, 100 км на Пд від Донецька)	3–5 км на Пн	зафіксувала	4	вибух	невизначеного походження	Н/Д	09.03, 21:14
	3–5 км на Пн	зафіксувала	1	вибух	невизначеного походження	Н/Д	09.03, 22:02
	6–8 км на ПнПнСх	зафіксувала	2	вибух	невизначеного походження	Н/Д	10.03, 18:58
камера СММ у н. п. Світлодарськ (підконтрольний уряду, 57 км на ПнСх від Донецька)	0,5–1 км на СхПдСх	зафіксувала	1	спалах дульного полум'я		Н/Д	09.03, 19:16
	0,5–3 км на СхПдСх	зафіксувала	1	снаряд	3хПн3х–СхПдСх	Н/Д	09.03, 19:16
	4–6 км на Сх	зафіксувала	5	снаряд	Пн–Пд	Н/Д	10.03, 18:07
	4–6 км на Сх	зафіксувала	5	снаряд	Пн–Пд	Н/Д	10.03, 18:07
	4–6 км на Сх	зафіксувала	4	снаряд	Пн–Пд	Н/Д	10.03, 18:08
	4–6 км на Сх	зафіксувала	1	снаряд	Пн–Пд	Н/Д	10.03, 18:08
	4–6 км на Сх	зафіксувала	3	снаряд	випущена(-й) угору	Н/Д	10.03, 18:11
	4–6 км на Сх	зафіксувала	1	снаряд	Пн–Пд	Н/Д	10.03, 18:12
	4–6 км на Сх	зафіксувала	1	снаряд	3х–Сх	Н/Д	10.03, 18:16
	4–6 км на Сх	зафіксувала	3	снаряд	Пн–Пд	Н/Д	10.03, 18:17
	4–6 км на Сх	зафіксувала	2	вибух	невизначеного походження	Н/Д	10.03, 18:18
	4–6 км на Сх	зафіксувала	2	снаряд	Пн–Пд	Н/Д	10.03, 18:18
	4–6 км на Сх	зафіксувала	1	снаряд	Пн–Пд	Н/Д	10.03, 18:19
	4–6 км на Сх	зафіксувала	1	вибух	3 Пн на Пд (вибух у повітрі)	Н/Д	10.03, 18:19
	4–6 км на Сх	зафіксувала	1	снаряд	Пд–Пн	Н/Д	10.03, 18:24
ПдСх частина н. п. Авдіївка (підконтрольний уряду, 17 км на Пн від Донецька)	3–5 км на ПдПд3х	чули	47	вибух	невизначеного походження	Н/Д	10.03, 09:44–10:00
	3–5 км на ПдПд3х	чули	20	вибух	невизначеного походження	Н/Д	10.03, 10:01–10:08
	2–3 км на ПдПд3х	чули	10	черга		великокаліберний кулемет	10.03, 10:11–10:23
	3–5 км на ПдПд3х	чули	34	вибух	невизначеного походження	Н/Д	10.03, 10:11–10:23
	3–5 км на ПдПд3х	чули	15	вибух	невизначеного походження	Н/Д	10.03, 10:25–10:27
	2–3 км на ПдПд3х	чули	14	черга		великокаліберний кулемет	10.03, 10:29–10:42
	3–5 км на ПдПд3х	чули	65	вибух	невизначеного походження	Н/Д	10.03, 10:29–10:42
	2–3 км на ПдПд3х	чули	8	черга		великокаліберний кулемет	10.03, 10:43–11:16
	3–5 км на ПдПд3х	чули	54	вибух	невизначеного походження	Н/Д	10.03, 10:43–11:16
	3–5 км на ПдПд3х	чули	25	вибух	невизначеного походження	Н/Д	10.03, 11:17–11:30
	3–5 км на ПдПд3х	чули	4	вибух	невизначеного походження	Н/Д	10.03, 11:40–11:53
приблизно 1,1 км на Пн3х від залізничного вокзалу в н. п. Ясинувата (непідконтрольний уряду, 16 км на ПнСх від Донецька)	3–4 км на Пд3х	чули	9	вибух	невизначеного походження	Н/Д	10.03, 12:00–12:30
	3–4 км на Пд3х	чули	3	вибух	невизначеного походження	Н/Д	10.03, 12:30–12:50
	3–4 км на Пд3х	чули	1	вибух	невизначеного походження	Н/Д	10.03, 13:36
Центральний залізничний вокзал Донецька (6 км на північний захід від центру міста)	2–4 км на Пн3х	чули	10	вибух	невизначеного походження	Н/Д	10.03, 10:15–10:30
	2–4 км на Пн3х	чули	5	черга		стрілецька зброя	10.03, 10:15–10:30
	2–4 км на Пн3х	чули	3	черга		великокаліберний кулемет	10.03, 10:15–10:30
	2–4 км на Пн3х	чули	47	вибух	невизначеного походження	Н/Д	10.03, 11:00–11:30
	2–4 км на Пн3х	чули	42	черга		великокаліберний кулемет	10.03, 11:00–11:30
	2–4 км на Пн3х	чули	47	черга		стрілецька зброя	10.03, 11:00–11:30

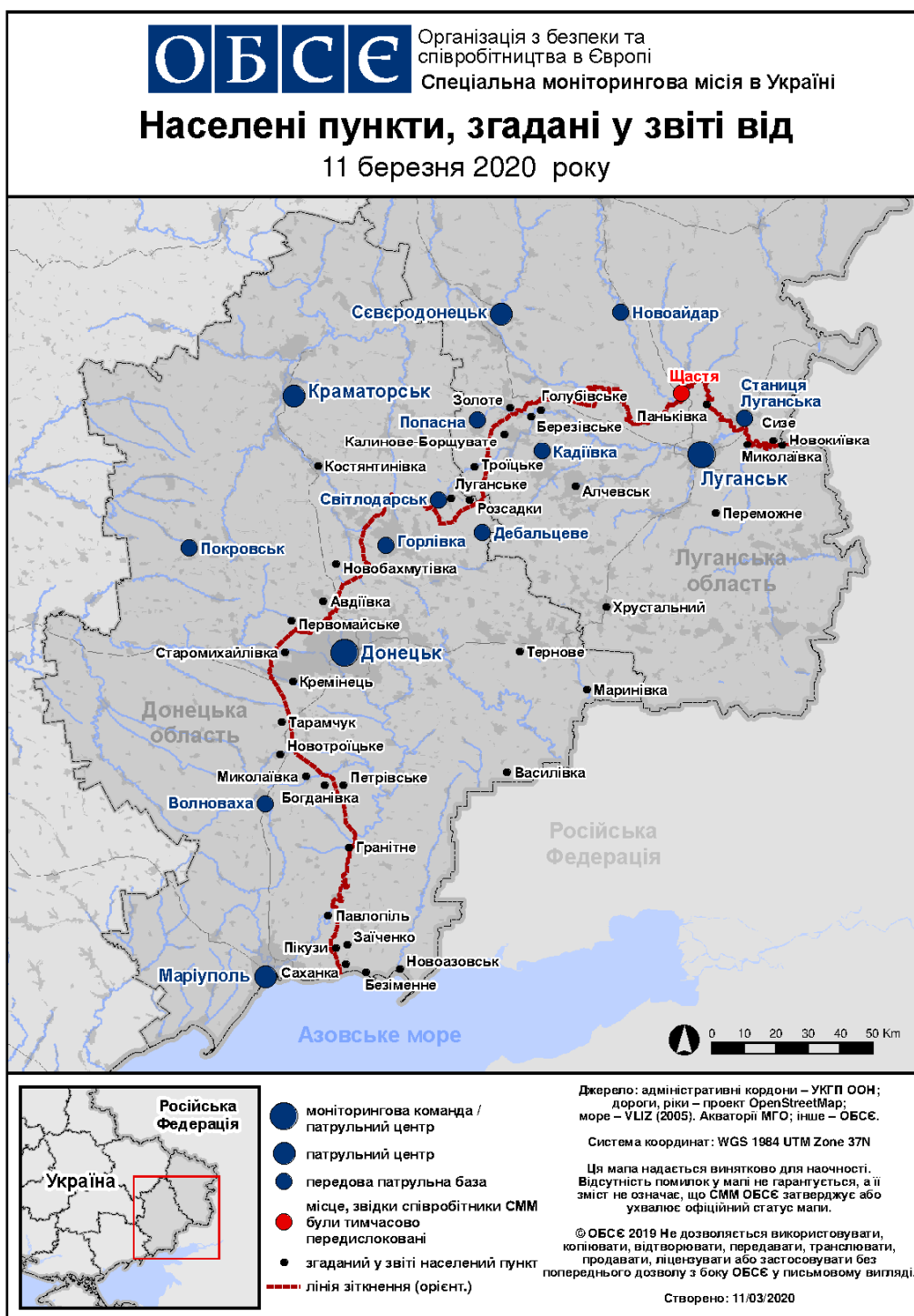
Місце розміщення СММ	Місце події	Спосіб	К-ть	Спостереження	Опис	Озброєння	Дата, час
	2–4 км на ПнЗх	чули	31	вибух	невизначеного походження	Н/Д	10.03, 11:00–11:30
	2–4 км на ПнЗх	чули	4	черга		великокаліберний кулемет	10.03, 11:00–11:30
	2–4 км на ПнЗх	чули	20	постріл		стрілецька зброя	10.03, 11:00–11:30
	2–4 км на ПнЗх	чули	2	вибух	невизначеного походження	Н/Д	10.03, 11:43
	2–4 км на ПнЗх	чули	2	вибух	невизначеного походження	Н/Д	10.03, 11:51
приблизно 2 км на Пд від центру н. п. Донецьк (непідконтрольний уряду)	2–3 км на ПдЗх	чули	1	вибух	невизначеного походження	Н/Д	10.03, 09:13
н. п. Докучаєвськ (непідконтрольний уряду, 30 км на ПдЗх від Донецька)	3 км на ПдЗх	чули	5	черга		стрілецька зброя	10.03, 10:19
	3 км	чули	5	черга		стрілецька зброя	10.03, 11:31–11:34
на ПнПнЗх від н. п. Докучаєвськ (непідконтрольний уряду, 30 км на ПдЗх від Донецька)	2–3 км на ПдЗх	чули	17	черга		стрілецька зброя	10.03, 10:35–10:38
	2–3 км на ПдЗх	чули	31	черга		стрілецька зброя	10.03, 10:45–10:50
2,1 км на ЗхПнЗх від н. п. Піски (підконтрольний уряду, 2,1 км на ПнЗх від Донецька)	2–3 км на ПнСх	чули	2	вибух	невизначеного походження	Н/Д	10.03, 12:10
	1–2 км на ПдСх	чули	5	постріл		стрілецька зброя	10.03, 12:19
	1,5 км на Сх	чули	1	вибух	невизначеного походження	Н/Д	10.03, 12:20
	1–2 км на Сх	чули	3	постріл		великокаліберний кулемет	10.03, 12:28
приблизно 1,8 км на Пн від н. п. Петрівське (непідконтрольний уряду, 41 км на Пд від Донецька)	3–5 км на Пд	чули	24	вибух	невизначеного походження (за оцінкою, за межами ділянки розведення)	РСЗВ (БМ-21 «Град», 122 мм)	10.03, 13:35
близько 1.8 км на Сх від н. п. Богданівка (підконтрольний уряду, 41 км на ПдЗх від Донецька)	2–4 км на СхПдСх	чули	10	постріл	визначити, на ділянці розведення чи за її межами, не вдалося	стрілецька зброя	10.03, 13:25
	3–4 км на ПдСх	чули	8	постріл	за оцінкою, за межами ділянки розведення	стрілецька зброя	10.03, 13:35
н. п. Чермалик (підконтрольний уряду, 77 км на Пд від Донецька)	3–4 км на ПдСх	чули		постріл	численні	стрілецька зброя	10.03, 10:17–10:30
Близько 2,6 км на ПдПдСх від н. п. Ломакине (підконтрольний уряду, 93 км на Пд від Донецька)	2–4 км на Сх	чули	1	вибух	невизначеного походження	Н/Д	10.03, 10:38
н. п. Мирне (підконтрольний урядові, 63 км на Пд від Донецька)	Відстань — Н/Д, на СхПнСх	чули	50	вибух	невизначеного походження	Н/Д	10.03, 11:00–11:10
	Відстань — Н/Д, на СхПнСх	чули	25	постріл		великокаліберний кулемет	10.03, 11:00–11:10
ПнСх околиця н. п. Павлопіль (підконтрольний уряду, 84 км на Пд від Донецька)	2–3 км на ПнПнСх	чули		постріли та черги	численні	великокаліберний кулемет	10.03, 11:00
	2–3 км на ПнПнСх	чули	60	вибух	обидва	Н/Д	10.03, 11:00
	2–3 км на ПнПнСх	чули	15	вибух	невизначеного походження	автоматичний гранатомет	10.03, 11:00–11:16
	2–3 км на ПнПнСх	чули	115	вибух	невизначеного походження	Н/Д	10.03, 11:20–11:30
	2–3 км на ПнПнСх	чули	27	черга		великокаліберний кулемет	10.03, 11:20
	2–3 км на ПнПнСх	чули	3	постріл		стрілецька зброя	10.03, 11:20–11:30
приблизно 500 м на ПнСх від н. п. Кам'янка (підконтрольний уряду,	5–6 км на Сх	чули	2	вибух	невизначеного походження	Н/Д	10.03, 09:29–09:30
	2–3 км на ПнПнСх	чули	1	вибух	невизначеного походження	Н/Д	10.03, 10:08

Місце розміщення СММ	Місце події	Спосіб	К-ть	Спостереження	Опис	Озброєння	Дата, час
20 км на Пн від Донецька)	1–2 км на Пд	чули	2	постріл		стрілецька зброя	10.03, 10:31
	5–7 км на ЗхПдЗх	чули	1	вибух	невизначеного походження	Н/Д	10.03, 12:17
	4–7 км на ПнЗх	чули	3	вибух	невизначеного походження	Н/Д	10.03, 12:41–12:44
	2–3 км на Пд	чули	2	постріл		стрілецька зброя	10.03, 12:55
	5–7 км на Зх	чули	1	вибух	невизначеного походження	Н/Д	10.03, 13:41
	1–2 км на Сх	чули	2	постріл		стрілецька зброя	10.03, 13:54
приблизно 1,7 км на СхПдСх від н. п. Луганське (підконтрольний уряду, 59 км на ПнСх від Донецька)	3–5 км на ПдПдЗх	чули	4	черга		великокаліберний кулемет	10.03, 13:18
	3–5 км на ПдПдЗх	чули	5	черга		великокаліберний кулемет	10.03, 13:26
	3–5 км на ПдПдЗх	чули	5	черга		великокаліберний кулемет	10.03, 13:33–13:35
	3–5 км на ПдЗх	чули	1	вибух	невизначеного походження	Н/Д	10.03, 13:37
	3–5 км на ПдПдЗх	чули	6	черга		великокаліберний кулемет	10.03, 13:42
н. п. Горлівка (непідконтрольний уряду, 39 км на ПнСх від Донецька)	4–6 км на ПдЗх	чули	10	вибух	невизначеного походження	Н/Д	09.03, 21:35–21:38
	4–5 км на Зх	чули	8	черга		великокаліберний кулемет	09.03, 22:01–22:02
	5–7 км на ПдПдЗх	чули	5	вибух	невизначеного походження	Н/Д	10.03, 17:10–17:14
	5–7 км на ПдПдЗх	чули	6	вибух	невизначеного походження	Н/Д	10.03, 17:36–17:40
н. п. Світлодарськ (підконтрольний уряду, 57 км на ПнСх від Донецька)	2–4 км на Пд	чули	1	вибух	невизначеного походження	Н/Д	09.03, 18:35
	3–6 км на Пд	чули	8	вибух	невизначеного походження	Н/Д	09.03, 18:42–18:50
	2–4 км на ПдСх	чули	22	черга		стрілецька зброя	09.03, 18:45
	2–4 км на ПдСх	чули	25	постріли та черги		стрілецька зброя	09.03, 18:51–18:56
	2–4 км на ПдСх	чули	10	постріл		великокаліберний кулемет	09.03, 19:00
	3–6 км на ПдЗх	чули	10	вибух	невизначеного походження	Н/Д	09.03, 19:10–19:25
	2–4 км на ПдСх	чули	40	черга		великокаліберний кулемет	09.03, 19:25–19:40
	2–4 км на ПдЗх	чули	5	вибух	невизначеного походження	Н/Д	09.03, 19:30–19:33
	2–4 км на ПдСх	чули	5	постріл		великокаліберний кулемет	09.03, 20:05
	3–6 км на ПдЗх	чули	8	вибух	невизначеного походження	Н/Д	09.03, 20:15–20:18
	2–4 км на ПдСх	чули	6	постріл		великокаліберний кулемет	09.03, 20:25
	2–4 км на ПдСх	чули	4	постріл		великокаліберний кулемет	09.03, 20:52
	3–5 км на ПдСх	чули	5	черга		великокаліберний кулемет	09.03, 22:07
	3–5 км на ПдСх	чули	1	черга		великокаліберний кулемет	09.03, 22:14
	3–5 км на ПдСх	чули	2	вибух	невизначеного походження	Н/Д	10.03, 16:33
	3–5 км на ПдСх	чули	3	вибух	невизначеного походження	Н/Д	10.03, 16:37
	3–5 км на ПдСх	чули	2	вибух	невизначеного походження	Н/Д	10.03, 16:39
	3–5 км на ПдСх	чули	5	вибух	невизначеного походження	Н/Д	10.03, 16:47
	3–5 км на ПдСх	чули	2	вибух	невизначеного походження	Н/Д	10.03, 16:56
	3–5 км на ПдСх	чули	1	вибух	невизначеного походження	Н/Д	10.03, 16:59
3–5 км на ПдСх	чули	1	вибух	невизначеного походження	Н/Д	10.03, 17:01	
3–5 км на ПдСх	чули	4	черга		великокаліберний кулемет	10.03, 17:01	
3–5 км на ПдСх	чули	8	вибух	невизначеного походження	великокаліберний кулемет	10.03, 17:03–17:07	

Місце розміщення СММ	Місце події	Спосіб	К-ть	Спостереження	Опис	Озброєння	Дата, час
	3–5 км на ПдСх	чули	35	черга		великокаліберний кулемет	10.03, 17:03–17:07
	3–5 км на ПдСх	чули	2	вибух	невизначеного походження	Н/Д	10.03, 17:08–17:09
	3–5 км на ПдСх	чули	9	черга		великокаліберний кулемет	10.03, 17:08–17:09
	3–5 км на ПдСх	чули	52	вибух	невизначеного походження	Н/Д	10.03, 17:10–17:25
	3–5 км на ПдСх	чули	55	черга		великокаліберний кулемет	10.03, 17:10–17:25
	3–5 км на ПдСх	чули	61	вибух	невизначеного походження	Н/Д	10.03, 17:25
	3–5 км на ПдСх	чули	64	черга		великокаліберний кулемет	10.03, 17:40
	3–5 км на ПдСх	чули	22	вибух	невизначеного походження	Н/Д	10.03, 17:40
	3–5 км на ПдСх	чули	71	черга		великокаліберний кулемет	10.03, 18:10
камера СММ у н. п. Кряківка (підконтрольний уряду, 38 км на ПнЗх від Луганська)	2–4 км на ЗхПдЗх	зафіксувала	3	снаряд	СхПдСх–ЗхПнЗх	Н/Д	10.03, 18:25
	2–4 км на ПдЗх	зафіксувала	2	спалах дульного полум'я		Н/Д	10.03, 18:25
	2–4 км на ПдЗх	зафіксувала	1	снаряд	СхПдСх–ЗхПнЗх	Н/Д	10.03, 18:26
	2–4 км на ПдЗх	зафіксувала	1	снаряд	випущена(-й) угору	Н/Д	10.03, 18:26
камера СММ у н. п. Золоте (підконтрольний уряду, 60 км на Зх від Луганська)	3–5 км на СхПдСх	зафіксувала	4	вибух	невизначеного походження (за оцінкою, за межами ділянки розведення)	Н/Д	09.03, 19:29
	3–5 км на Сх	зафіксувала	2	вибух	невизначеного походження (за оцінкою, за межами ділянки розведення)	Н/Д	10.03, 02:34
	3–5 км на Сх	зафіксувала	1	вибух	невизначеного походження (за оцінкою, за межами ділянки розведення)	Н/Д	10.03, 04:11
	2–4 км на Сх	зафіксувала	1	спалах дульного полум'я	за оцінкою, за межами ділянки розведення	Н/Д	10.03, 18:38
	2–4 км на Сх	зафіксувала	1	снаряд	Пд–Пн (за оцінкою, за межами ділянки розведення)	Н/Д	10.03, 18:38
Пн околиця н. п. Попасна (підконтрольний уряду, 69 км на Зх від Луганська)	10–12 км на ПдСх	чули	23	вибух	невизначеного походження	Н/Д	10.03, 07:18–07:35
Пн околиця н. п. Оріхове (підконтрольний уряду, 57 км на ПнЗх від Луганська)	3–5 км на ПдПдСх	чули	3	вибух	невизначеного походження (за оцінкою, за межами ділянки розведення)	Н/Д	10.03, 09:48
	3–5 км на ПдПдСх	чули	2	вибух	невизначеного походження (за оцінкою, за межами ділянки розведення)	Н/Д	10.03, 09:52
	3–5 км на ПдПдСх	чули	1	вибух	невизначеного походження (за оцінкою, за межами ділянки розведення)	Н/Д	10.03, 10:32
	3–5 км на ПдПдСх	чули	2	вибух	невизначеного походження (за оцінкою, за межами ділянки розведення)	Н/Д	10.03, 12:20
	3–5 км на ПдПдСх	чули	1	вибух	невизначеного походження (за оцінкою, за межами ділянки розведення)	Н/Д	10.03, 12:52
	3–5 км на ПдПдСх	чули	1	вибух	невизначеного походження (за оцінкою, за межами ділянки розведення)	Н/Д	10.03, 12:59
	3–5 км на ПдПдСх	чули	2	вибух	невизначеного походження (за оцінкою, за межами ділянки розведення)	Н/Д	10.03, 13:10
3 км на Пн від н. п. Первомайськ (непідконтрольний уряду,	3–4 км на ПнПнСх	чули	3	вибух	невизначеного походження (за оцінкою, за межами ділянки розведення)	Н/Д	10.03, 09:43–09:51

Місце розміщення СММ	Місце події	Спосіб	К-ть	Спостереження	Опис	Озброєння	Дата, час
58 км на Зх від Луганська)	2–3 км на Сх	чули	4	постріл	за оцінкою, за межами ділянки розведення	стрілецька зброя	10.03, 10:38
2 км на Пд від н. п. Голубівське (непідконтрольний уряду, 51 км на Зх від Луганська)	6–7 км на ЗхПнЗх	чули	1	вибух	невизначеного походження (за оцінкою, за межами ділянки розведення в районі Золотого)	Н/Д	10.03, 10:03
1,5 км на Пд від н. п. Голубівське (непідконтрольний уряду, 51 км на Зх від Луганська)	6–7 км на ЗхПнЗх	чули	7	вибух	невизначеного походження	Н/Д	10.03, 12:20–12:58
	6–7 км на ЗхПнЗх	чули	10	черга		великокаліберний кулемет	10.03, 12:20–12:58
ПдСх околиця н. п. Войтове (підконтрольний урядові, 33 км на ПнЗх від Луганська)	10–15 км на ПдЗх	чули	10	вибух	невизначеного походження	Н/Д	10.03, 11:30–11:35
ПнСх околиця н. п. Калинове-Борщувате (непідконтрольний уряду, 61 км на Зх від Луганська)	3–5 км на Сх	чули	1	вибух	постріл	артилерія (тип — Н/Д)	10.03, 14:03
	6–8 км на ПнПнСх	чули	10	вибух	невизначеного походження	Н/Д	10.03, 14:13–14:39
	9–11 км на ПдПдЗх	чули	18	вибух	невизначеного походження	Н/Д	10.03, 14:15–14:35
н. п. Кадіївка (кол. Стаханов, непідконтрольний уряду, 50 км на Зх від Луганська)	12–15 км на Зх	чули	37	вибух	невизначеного походження	Н/Д	10.03, 16:20–17:05

Мапа Донецької та Луганської областей¹²



¹² За рішенням Постійної ради №1117 від 21 березня 2014 року, СММ базується в десяти містах на всій території України (Херсон, Одеса, Львів, Івано-Франківськ, Харків, Донецьк, Дніпро, Чернівці, Луганськ і Київ). Ця мапа східної України призначена для ілюстративних цілей. На ній вказані населені пункти, згадані у звіті, а також ті, де є офіси СММ (моніторингові команди, патрульні центри і передові патрульні бази) в Донецькій і Луганській областях. (Червоним кольором виділено передову патрульну базу, з якої співробітники СММ були тимчасово передислоковані починаючи з 27 вересня 2016 року згідно з рекомендаціями експертів із безпеки з деяких держав-учасниць ОБСЄ та з урахуванням вимог СММ щодо безпеки. Місія використовує ці приміщення у світлу пору доби, а також патрулює в цьому населеному пункті вдень).